



# VÝKAZ DOSAVADNÍHO A NOVÉHO STAVU ÚDAJŮ KATASTRU NEMOVITOSTÍ

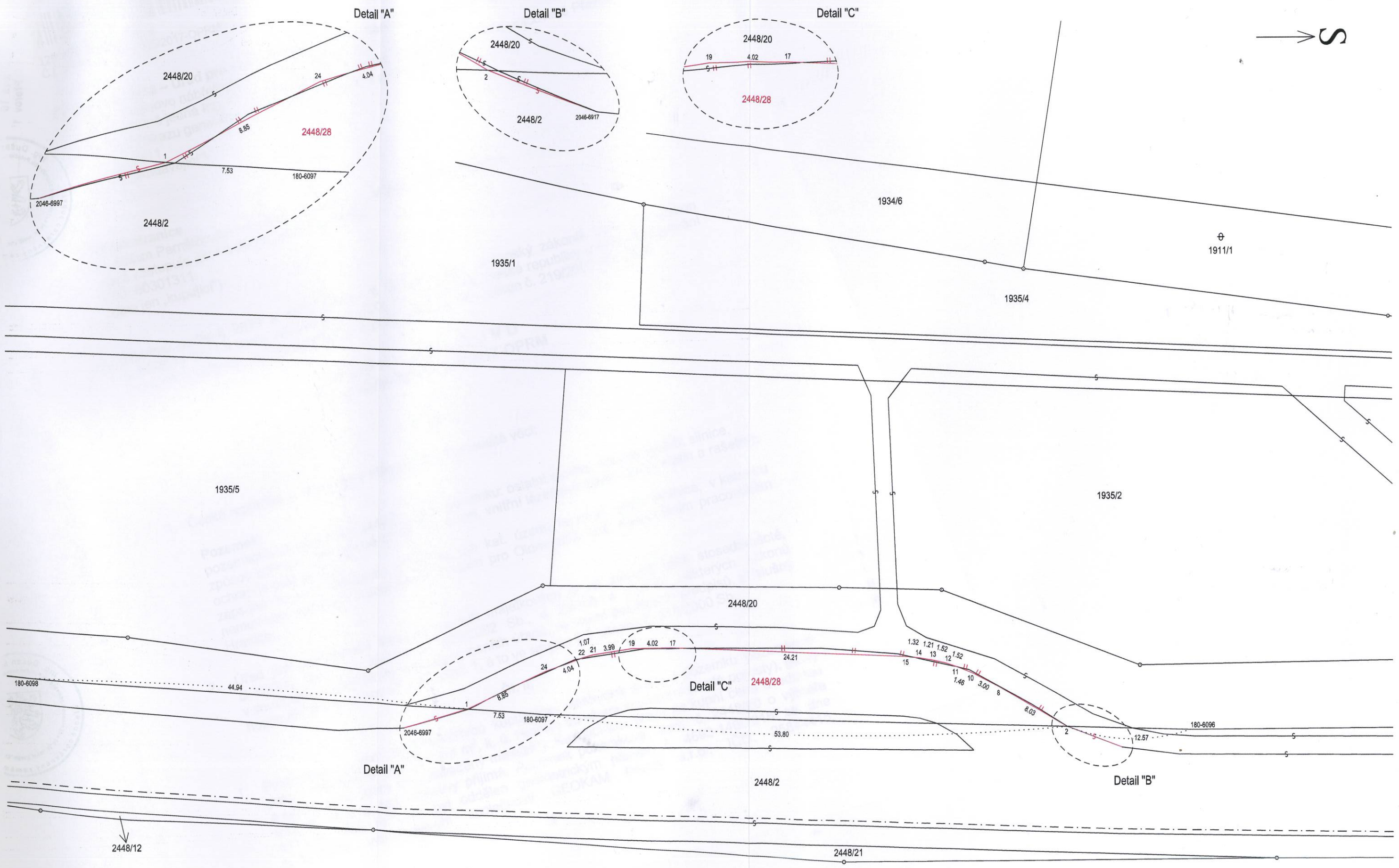

Dosavadní stav				Nový stav										
Označení pozemku parc. číslem	Výměra parcely		Druh pozemku Způsob využití	Označení pozemku parc. číslem	Výměra parcely		Druh pozemku Způsob využití	Typ stavby Způsob využití	Způsob určení výměr	Porovnání se stavem evidence právních vztahů				
	ha	m <sup>2</sup>			ha	m <sup>2</sup>				Díl přechází z pozemku označeného v		Číslo listu vlastnictví	Výměra dílu	
									katastru nemovitostí	dřívější poz. evidenci	ha		m <sup>2</sup>	
2448/20	20	42	ost.plocha silnice	2448/20	17	11	ost.plocha ost.kom.		0	2448/20		60000	17	11
				2448/28	3	31	ost.plocha silnice		2	2448/20		60000	3	31
	20	42			20	42								

## Seznam souřadnic (S-JTSK)

Souřadnice pro zápis do KN				Souřadnice pro zápis do KN					
Číslo bodu	Y	X	kód kv.	Poznámka	Číslo bodu	Y	X	kód kv.	Poznámka
180- 6096	512 023.07	1 131 585.81	3	značka barvou	12	512 029.91	1 131 610.75	3	obrubník
180- 6097	512 024.90	1 131 652.16	3	značka barvou	13	512 030.26	1 131 612.22	3	obrubník
180- 6098	512 028.69	1 131 704.48	3	značka barvou	14	512 030.45	1 131 613.41	3	obrubník
2046- 6917	512 021.30	1 131 592.82	6		15	512 030.59	1 131 614.73	3	obrubník
2046- 6997	512 023.62	1 131 666.14	6		17	512 031.60	1 131 638.90	3	obrubník
1	512 025.44	1 131 659.65	3	obrubník	19	512 031.57	1 131 642.91	3	obrubník
2	512 023.42	1 131 598.40	3	obrubník	21	512 030.93	1 131 646.84	3	obrubník
8	512 027.48	1 131 605.29	3	obrubník	22	512 030.67	1 131 647.88	3	obrubník
10	512 028.88	1 131 607.97	3	obrubník	24	512 029.28	1 131 651.66	3	obrubník
11	512 029.44	1 131 609.33	3	obrubník					

GEOMETRICKÝ PLÁN pro - rozdělení pozemku	Geometrický plán ověřil úředně oprávněný zeměměřický inženýr Jméno a příjmení: <b>Ing. Dušan Magát</b>	Stejnopis ověřil úředně oprávněný zeměměřický inženýr Jméno a příjmení: <b>Ing. Dušan Magát</b>
	Číslo položky seznamu úředně oprávněných zeměměřických inženýrů: <b>785/1995</b>	Číslo položky seznamu úředně oprávněných zeměměřických inženýrů: <b>785/1995</b>
	Dne: <b>6.12.2016</b> číslo: <b>a-86/2016</b>	Dne: <b>12.12.2016</b> číslo: <b>83/2016</b>
	Náležitosti a přesnosti odpovídá právním předpisům	Tento stejnopis odpovídá geometrickému plánu v elektronické podobě uloženému v dokumentaci katastrálního úřadu
/hotovitel:  <b>GEOKAM PŘEROV s.r.o.</b> Kratochvílova 624/43 750 02 Přerov I - Město IČ: 25844415 DIČ: CZ 25844415 Zapsán v obchodním rejstříku krajského soudu v Ostravě v oddílu C, vložka 21424	Katastrální úřad souhlasí s očíslováním parcel	Ověření stejnopisu geometrického plánu v listinné podobě.
Číslo plánu: <b>4693 - 146/2016</b>	KÚ pro Olomoucký kraj KP Hranice Marcela Vývodová GP-463/2016-835 2016.12.09 15:53:15 CET	 Ing. Dušan MAGÁT Ing. Položka seznamu ČÚZK č. 785/1995 Úředně oprávněný zeměměřický inženýr
Okres: <b>PŘEROV</b>		
Obec: <b>Hranice</b>		
Kat. území: <b>Hranice</b>		
Mapový list: <b>HR 4-5/33</b>		
Dosavadním vlastníkům pozemků byla poskytnuta možnost seznámit se v terénu s průběhem navrhovaných nových hranic, které byly označeny předepsaným způsobem :		





Detail "A"

Detail "B"

Detail "C"

1935/5

1935/2

2448/20

Detail "C"

Detail "A"

Detail "B"

2448/12

2448/2

2448/21

⊕  
1911/1

1934/6

1935/4

1935/1

180-6098

44.94

2046-6997

7.53

180-6097

1.07

22

21

3.99

19

4.02

17

1.32

1.21

1.52

1.52

14

13

12

1.46

10

3.00

8

180-6096

12.57

53.80

2448/20

24

4.04

2448/28

1

7.53

180-6097

2046-6997

2448/2

2448/20

2

2448/2

2046-6917

2448/20

19

4.02

17

2448/28

5.11