



Zajmové území:  
 město: Brno (562786)  
 kraj: Jihomoravský  
 katastrální území: Chrlice (654132)

REVIZE č.1\_03/2023: - úprava poloh nadzemních rozvaděčů - vymístění mimo chodníky  
 - úprava trasy SEK k objektu č.p. 764

 COM PLUS CZ a.s.	Zodp. projektant: Kreslil: Kontroloval:	Název Výkresu: Podklad SoSB - MMB Katastrální situace - klad listů	 Verze: 1 Výkres č.: C.3
	Datum: 11/2022 Stupeň: DÚR	Měřítko: 1 : 5 000 Formát: A3	
FTTH Brno Chrlice - Zámecká_RD_BRZAM1		11010-107858	



**LEGENDA:**

- CETIN - nová trasa SEK
- CETIN - nová přípojka do 100m
- CETIN - podvrt komunikace
- CETIN - překop komunikace
- CETIN - nadzemní rozvaděč
- "SDF" - půdorys 620 x 320 mm, výška nad terémem 1,5 m
- "PON32" - půdorys 290 x 209 mm, výška nad terémem 1,1 m

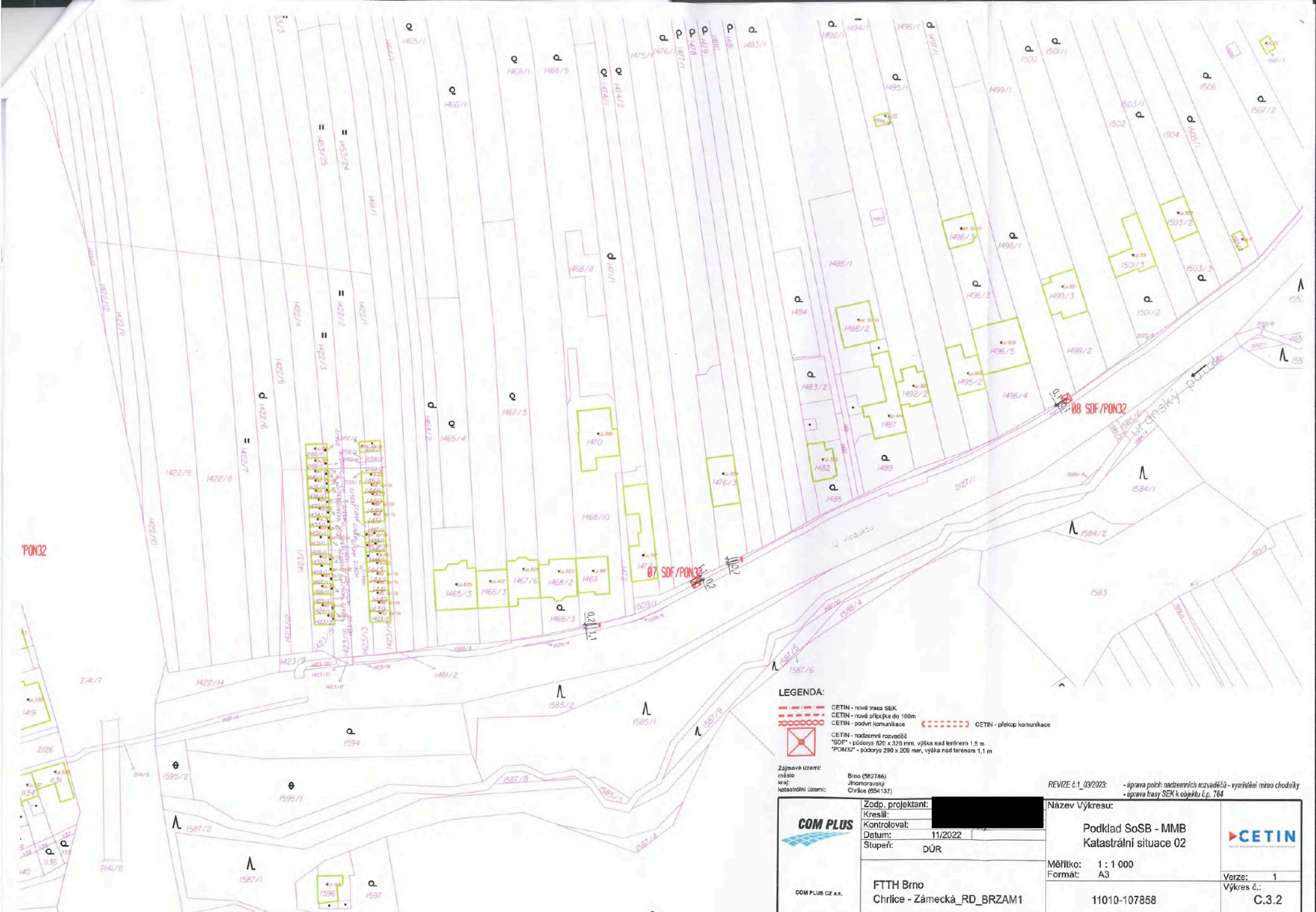
Zájmové území:  
 město Brno (682786)  
 kraj Jihomoravský  
 katastrální území Chrlice (654132)

REVIZE č. 1\_03/2023: - úprava poloh nadzemních rozvaděčů - vymístění mimo chodníky  
 - úprava trasy SEK k objektu č.p. 764

<b>COM PLUS</b> <small>COM PLUS CZ s.r.o.</small>	Zodp. projektant:	Název Výkresu:	<b>CETIN</b> <small>ČESKÁ TELEKOMUNIKAČNÍ INFRASTRUKTURA</small>
	Kreslil:	Podklad SoSB - MMB Katastrální situace 01	
	Kontroloval:	Měřítko: 1 : 1 000	Verze: 1
	Datum: 11/2022	Formát: A3	Výkres č.: C.3.1
	Stupeň: DÚR		
	FTTH Brno Chrlice - Zámecká_RD_BRZAM1	11010-107858	

03 SDF/PON32

04 SDF/PON32





- LEGENDA:**
- CETIN - nová trasa SEK
  - CETIN - nová přípojka do 100m
  - CETIN - podvrt komunikace
  - CETIN - překop komunikace
  - CETIN - nadzemní rozvaděč
  - "SDF" - půdorys 620 x 320 mm, výška nad terénem 1,5 m
  - "PON32" - půdorys 290 x 200 mm, výška nad terénem 1,1 m






Zajmové území:  
 město Brno (582786)  
 kraj Jihomoravský  
 katastrální území: Chrčice (654132)

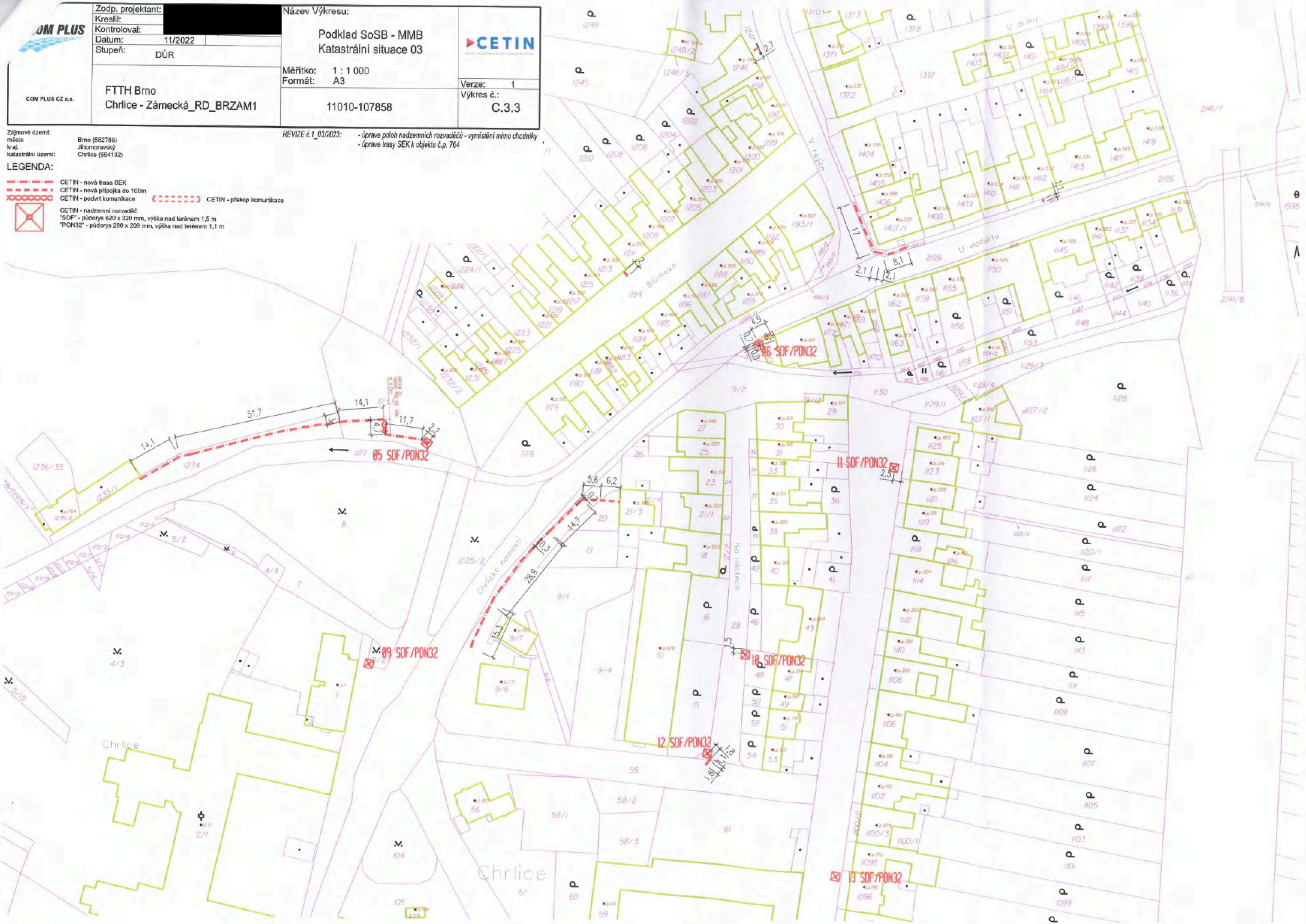
REVIZE č.1\_03/2023: - úprava poloh nadzemních rozvaděčů - vymístění mimo chodníky  
 - úprava trasy SEK k objektu č.p. 764

	Zodp. projektant:	Název Výkresu: Podklad SoSB - MMB Katastrální situace 02	
	Kreslil:		
	Kontroloval:	Měřítko: 1 : 1 000 Formát: A3	Verze: 1 Výkres č.: C.3.2
	Datum: 11/2022		
FTTH Brno Chrčice - Zámecká_RD_BRZAM1		11010-107858	






 Zodp. projektant: Kreslil: Kontroloval: Datum: 11/2022 Stupeň: DÚR COM PLUS CZ s.s.	Název Výkresu: Podklad SoSB - MMB Katastrální situace 03	 Verze: 1 Výkres č.: C.3.3
	Měřítko: 1 : 1 000 Formát: A3 11010-107858	
FTTH Brno Chrlice - Zámecká_RD_BRZAM1		

REVIZE č.1\_03/2023: - úprava poloh nadzemních rozvaděčů - vymístění mimo chodníky  
 - úprava trasy SEK k objektu č.p. 764

- LEGENDA:**
-  CETIN - nová trasa SEK
  -  CETIN - nová přípojka do 100m
  -  CETIN - podvrh komunikace
  -  CETIN - překop komunikace
  -  CETIN - nadzemní rozvaděč
  - \*SDF\* - půdorys 620 x 320 mm, výška nad terénem 1,5 m
  - \*PON32\* - půdorys 290 x 209 mm, výška nad terénem 1,1 m



NDA:



-  CETIN - nová trasa SEK
  -  CETIN - nová přípojka do 100m
  -  CETIN - podvrstí komunikace
  -  CETIN - překop komunikace
  -  CETIN - nadzemní rozvaděč
- \*SDF - půdorys 620 x 320 mm, výška nad terénem 1,5 m  
 \*PON32 - půdorys 290 x 209 mm, výška nad terénem 1,1 m



Zájemové území:  
město  
kraj  
katastrální území:

Brno (582786)  
Jihomoravský  
Chrlice (654132)

REVIZE č.1\_03/2023: - úprava poloh nadzemních rozvaděčů - vymístění mimo chodníky  
- úprava trasy SEK k objektu č.p. 764

 COM PLUS CZ a.s.	Zodp. projektant: Kreslil: Kontroloval: Datum: 11/2022 Slupeč: DŮR	Název Výkresu: Podklad SoSB - MMB Katastrální situace 04	 Verze: 1 Výkres č.: C.3.4
	FTTH Brno Chrlice - Zámecká_RD_BRZAM1	Měřítko: 1 : 1 000 Formát: A3 11010-107858	



- LEGENDA:**
- - - CETIN - nová trasa SEK
  - - - - - CETIN - nová přípojka do 100m
  - - - - - CETIN - podvrstí komunikace
  - - - - - CETIN - překop komunikace
  - ☒ CETIN - nadzemní rozvaděč
  - ☒ "SDF" - půdorys 620 x 320 mm, výška nad terénem 1,5 m
  - ☒ "PON32" - půdorys 290 x 209 mm, výška nad terénem 1,1 m

Zájemové území:  
 město  
 kraj  
 katastrální území:








Bmo (592786)  
 Jihomoravský  
 Chrlice (654132)

REVIZE č. 1\_03/2023: - úprava poloh nadzemních rozvaděčů - vymístění mimo chodníky  
 - úprava trasy SEK k objektu č.p. 764

	Zodp. projektant:	[REDACTED]	Název Výkresu:	
	Kreslil:		Podklad SoSB - MMB Katastrální situace 05	
	Kontroloval:		Měřítko: 1 : 1 000	Verze: 1
	Datum: 11/2022		Formát: A3	Výkres č.: C.3.5
	Stupeň: DŮR		11010-107858	
COM PLUS CZ a.s. FTTH Bmo Chrlice - Zámecká_RD_BRZAM1				





**LEGENDA:**

-  CETIN - nová trasa SEK
-  CETIN - nová přípojka do 100m
-  CETIN - podvrh komunikace
-  CETIN - překop komunikace
-  CETIN - nadzemní rozvaděč
-  "SDF" - půdorys 620 x 320 mm, výška nad terénem 1,5 m
-  "PON32" - půdorys 250 x 209 mm, výška nad terénem 1,1 m

Zájmové území:  
 město: Brno (582786)  
 kraj: Jihomoravský  
 katastrální území: Chřilice (654132)

REVIZE č.1\_03/2023: - úprava poloh nadzemních rozvaděčů - vymístění mimo chodníky  
 - úprava trasy SEK k objektu č.p. 764

 COM PLUS CZ a.s.	Zodp. projektant: Kreslil: Kontroloval:	Datum: 11/2022 Stupeň: DŮR	Název Výkresu: Podklad SoSB - MMB Katastrální situace 06	 Verze: 1 Výkres č.: C.3.6
	FTTH Brno Chřilice - Zámecká_RD_BRZAM1	Měřítko: 1 : 1 000 Formát: A3	11010-107858	



30 SDF/PON32

390/3

390/1

394/1

396/1

400

402






404

406

408

410

**LEGENDA:**



-  CETIN - nová trasa SEK
-  CETIN - nová přípojka do 100m
-  CETIN - podvrstí komunikace
-  CETIN - překop komunikace
-  CETIN - nadzemní rozvaděč

"SDF" - půdorys 620 x 320 mm, výška nad terénem 1,5 m  
 "PON32" - půdorys 290 x 209 mm, výška nad terénem 1,1 m

Zajmové území:  
 město  
 kraj:  
 katastrální území:

Brno (582785)  
 Jihomoravský  
 Chřlčice (654132)

REVIZE č.1\_03/2023: - úprava poloh nadzemních rozvaděčů - vymístění mimo chodníky  
 - úprava trasy SEK k objektu č.p. 764

 COM PLUS CZ a.s.	Zodp. projektant: Kreslil: Kontroloval: Datum: 11/2022 Stupeň: DÚR	Název Výkresu: Podklad SoSB - MMB Katastrální situace 07	 Verze: 1 Výkres č.: C.3.7
	FTTH Brno Chřlčice - Zámecká_RD_BRZAM1	Měřítko: 1 : 1 000 Formát: A3	