

Příloha č. 1

pachtovní smlouvy č. OMAJ-PR/PACH/002800/2015/Plh – pozemky

Pozemky uvedené v této příloze se nacházejí v těchto katastrálních územích:

- v k. ú. Arnoltice u Huzové, obec Huzová,
- v k. ú. Bělidla, obec Olomouc,
- v k. ú. Březce, obec Štěpánov,
- v k. ú. Bystrovany, obec Bystrovany,
- v k. ú. Čemovír, obec Olomouc,
- v k. ú. Dalov, obec Šternberk,
- v k. ú. Dětřichov nad Bystřicí, obec Dětřichov nad Bystřicí,
- v k. ú. Droždín, obec Olomouc,
- v k. ú. Grygov, obec Grygov,
- v k. ú. Hlubočky, obec Hlubočky,
- v k. ú. Hlušovice, obec Hlušovice,
- v k. ú. Hodolany, obec Olomouc,
- v k. ú. Holice u Olomouce, obec Olomouc,
- v k. ú. Horka nad Moravou, obec Horka nad Moravou,
- v k. ú. Horní Lodčnice, obec Horní Lodčnice,
- v k. ú. Huzová, obec Huzová,
- v k. ú. Hynkov, obec Příkazy,
- v k. ú. Cholín, obec Cholín,
- v k. ú. Chomoutov, obec Olomouc,
- v k. ú. Chválkovice, obec Olomouc,
- v k. ú. Lošov, obec Olomouc,
- v k. ú. Loučka u Bříska, obec Loučka,
- v k. ú. Mutkov, obec Mutkov,
- v k. ú. Myslechovice, obec Litovel,
- v k. ú. Nemilany, obec Olomouc,
- v k. ú. Neředín, obec Olomouc,
- v k. ú. Paseka u Šternberka, obec Paseka,
- v k. ú. Řepčín, obec Olomouc,
- v k. ú. Skrbeň, obec Skrbeň,
- v k. ú. Slavonín, obec Olomouc,
- v k. ú. Střeň, obec Střeň,
- v k. ú. Štěpánov u Olomouce, obec Štěpánov,
- v k. ú. Týnčock, obec Olomouc,
- v k. ú. Unčovice, obec Litovel,
- v k. ú. Velká Bystřice, obec Velká Bystřice.

Části pozemků uvedené v této příloze jsou zobrazeny na snímcích katastrálních map, které tvoří nedílnou součást této přílohy.

katastrální území	pozemek parc. č.	druh pozemku	výměra pozemku (části pozemku, celková výměra částí pozemku) v m ²
Arnoltice u Huzové	376/4	Lesní pozemek	3 402
Arnoltice u Huzové	382/2	Lesní pozemek	1 189
Arnoltice u Huzové	387/2	Lesní pozemek	443 082
Arnoltice u Huzové	395	Lesní pozemek	21 897
Arnoltice u Huzové	397	Lesní pozemek	35 407
Arnoltice u Huzové	402	Lesní pozemek	28 677
Arnoltice u Huzové	409/1	Lesní pozemek	43 854
Arnoltice u Huzové	452/2	Lesní pozemek	90 390
Arnoltice u Huzové	507/2	Orná půda	4 790
Arnoltice u Huzové	552	Lesní pozemek	5 649
Arnoltice u Huzové	577/2	Lesní pozemek	161
Arnoltice u Huzové	577/4	Lesní pozemek	540
Arnoltice u Huzové	577/7	Trvalý travní porost	375
Arnoltice u Huzové	577/8	Trvalý travní porost	1 375
Arnoltice u Huzové	577/9	Ostatní plocha	215
Arnoltice u Huzové	579/1	Lesní pozemek	2 485
Arnoltice u Huzové	579/2	Lesní pozemek	801
Arnoltice u Huzové	1026/2	Ostatní plocha	315
Arnoltice u Huzové	1042	Ostatní plocha	2 177
Arnoltice u Huzové	1045	Ostatní plocha	504
Arnoltice u Huzové	1048	Ostatní plocha	1 852
Běldla	část 198/1	Lesní pozemek	5 702
Březce	321/19	Lesní pozemek	242
Bystrovany	504/2	Lesní pozemek	2 057
Bystrovany	501/3	Lesní pozemek	2 905
Bystrovany	504/6	Lesní pozemek	1 472
Černovír	767/3	Trvalý travní porost	198
Černovír	787/61	Vodní plocha	1 021
Černovír	793/2	Lesní pozemek	100
Černovír	795/3	Lesní pozemek	835
Černovír	796/2	Lesní pozemek	1 312
Černovír	806/1	Trvalý travní porost	1 545
Černovír	806/2	Orná půda	955
Černovír	808/2	Lesní pozemek	1 040
Černovír	808/3	Lesní pozemek	1 021
Černovír	808/6	Lesní pozemek	1 306
Černovír	808/7	Lesní pozemek	2 967
Černovír	808/10	Ostatní plocha	1 285
Černovír	808/12	Lesní pozemek	2 603
Černovír	808/13	Lesní pozemek	1 369
Černovír	808/16	Lesní pozemek	993
Černovír	808/26	Lesní pozemek	11 287
Černovír	808/30	Ostatní plocha	1 272
Černovír	808/32	Lesní pozemek	558
Černovír	808/33	Lesní pozemek	1 373
Černovír	808/34	Lesní pozemek	922
Černovír	808/36	Lesní pozemek	778

Černovír	808/37	Lesní pozemek	7 549
Černovír	808/38	Lesní pozemek	877
Černovír	808/39	Lesní pozemek	1 842
Černovír	808/42	Lesní pozemek	1 920
Černovír	808/43	Lesní pozemek	964
Černovír	808/46	Lesní pozemek	996
Černovír	808/47	Lesní pozemek	1 139
Černovír	809/2	Lesní pozemek	7 018
Černovír	809/8	Lesní pozemek	1 464
Černovír	809/10	Lesní pozemek	2 796
Černovír	809/11	Lesní pozemek	3 634
Černovír	809/12	Lesní pozemek	3 342
Černovír	809/13	Lesní pozemek	7 320
Černovír	809/16	Lesní pozemek	3 369
Černovír	809/19	Lesní pozemek	2 758
Černovír	809/20	Lesní pozemek	2 846
Černovír	809/22	Lesní pozemek	254
Černovír	809/23	Lesní pozemek	4 735
Černovír	809/25	Lesní pozemek	2 559
Černovír	809/28	Lesní pozemek	1 840
Černovír	809/29	Lesní pozemek	1 708
Černovír	809/30	Lesní pozemek	213
Černovír	809/31	Lesní pozemek	476
Černovír	809/32	Lesní pozemek	1 968
Černovír	809/34	Lesní pozemek	1 903
Černovír	809/35	Lesní pozemek	654
Černovír	809/36	Lesní pozemek	764
Černovír	809/40	Lesní pozemek	2 010
Černovír	809/46	Lesní pozemek	1 523
Černovír	809/50	Lesní pozemek	1 917
Černovír	809/55	Lesní pozemek	1 895
Černovír	809/57	Lesní pozemek	86 314
Černovír	809/62	Lesní pozemek	2 088
Černovír	809/66	Lesní pozemek	2 236
Černovír	809/67	Lesní pozemek	2 269
Černovír	809/68	Lesní pozemek	1 577
Černovír	809/78	Lesní pozemek	2 853
Černovír	809/81	Lesní pozemek	48 157
Černovír	809/83	Lesní pozemek	2 806
Černovír	809/94	Lesní pozemek	2 449
Černovír	809/95	Lesní pozemek	776
Černovír	809/96	Lesní pozemek	553
Černovír	809/97	Lesní pozemek	2 282
Černovír	809/102	Lesní pozemek	752
Černovír	809/103	Lesní pozemek	5 497
Černovír	809/119	Lesní pozemek	3 002
Černovír	809/125	Lesní pozemek	2 662
Černovír	809/130	Lesní pozemek	2 423
Černovír	809/132	Ostatní plocha	2 026
Černovír	809/138	Lesní pozemek	1 778

Černovír	809/142	Lesní pozemek	1 397
Černovír	809/150	Lesní pozemek	11 051
Černovír	809/152	Lesní pozemek	9 621
Černovír	809/153	Lesní pozemek	14 228
Černovír	809/154	Lesní pozemek	334
Černovír	809/155	Lesní pozemek	2 175
Černovír	809/157	Trvalý travní porost	2 327
Černovír	809/160	Trvalý travní porost	547
Černovír	809/163	Lesní pozemek	19 353
Černovír	809/165	Lesní pozemek	1 185
Černovír	809/169	Lesní pozemek	12 552
Černovír	809/176	Lesní pozemek	2 890
Černovír	809/177	Lesní pozemek	2 301
Černovír	809/187	Trvalý travní porost	200
Černovír	809/188	Vodní plocha	2 020
Černovír	809/194	Trvalý travní porost	1 732
Černovír	809/195	Lesní pozemek	1 489
Černovír	809/198	Lesní pozemek	1 632
Černovír	809/206	Lesní pozemek	1 620
Černovír	809/207	Lesní pozemek	1 645
Černovír	809/208	Lesní pozemek	1 941
Černovír	809/210	Lesní pozemek	1 608
Černovír	809/211	Lesní pozemek	769
Černovír	809/219	Trvalý travní porost	114
Černovír	809/226	Vodní plocha	5 789
Černovír	809/227	Vodní plocha	607
Černovír	809/228	Trvalý travní porost	6 281
Černovír	809/229	Lesní pozemek	199
Černovír	809/230	Lesní pozemek	162
Černovír	809/232	Lesní pozemek	211
Černovír	809/237	Lesní pozemek	976
Černovír	809/238	Lesní pozemek	840
Černovír	809/241	Lesní pozemek	1 077
Černovír	809/244	Lesní pozemek	560
Černovír	809/245	Trvalý travní porost	332
Černovír	809/246	Lesní pozemek	182
Černovír	809/248	Lesní pozemek	108
Černovír	809/249	Lesní pozemek	70
Černovír	809/252	Ostatní plocha	24 065
Černovír	809/253	Lesní pozemek	863
Černovír	809/254	Trvalý travní porost	343
Černovír	809/255	Lesní pozemek	15 901
Černovír	809/256	Lesní pozemek	1 216
Černovír	809/257	Lesní pozemek	12 933
Černovír	809/258	Lesní pozemek	2 973
Černovír	809/259	Lesní pozemek	2 769
Černovír	809/260	Lesní pozemek	2 614
Černovír	809/261	Lesní pozemek	2 301
Černovír	809/262	Lesní pozemek	2 806
Černovír	809/263	Lesní pozemek	4 516

Černovír	809/264	Lesní pozemek	2 235
Černovír	809/265	Lesní pozemek	2 202
Černovír	809/268	Lesní pozemek	1 999
Černovír	809/270	Lesní pozemek	1 433
Černovír	809/271	Lesní pozemek	1 465
Černovír	809/272	Lesní pozemek	1 474
Černovír	809/274	Lesní pozemek	998
Černovír	809/276	Lesní pozemek	4 870
Černovír	809/313	Lesní pozemek	123
Černovír	809/339	Lesní pozemek	16
Černovír	915/3	Lesní pozemek	1 310
Černovír	919/1	Trvalý travní porost	2 438
Černovír	920/1	Orná půda	1 196
Černovír	920/2	Lesní pozemek	1 220
Černovír	922	Lesní pozemek	6 842
Černovír	928	Trvalý travní porost	3 981
Černovír	930	Trvalý travní porost	974
Černovír	933	Trvalý travní porost	2 966
Černovír	934	Lesní pozemek	1 980
Černovír	937	Lesní pozemek	465
Černovír	938	Lesní pozemek	384
Černovír	941	Lesní pozemek	1 643
Černovír	942/2	Vodní plocha	449
Černovír	942/4	Vodní plocha	789
Černovír	942/5	Lesní pozemek	1 202
Černovír	943	Lesní pozemek	2 779
Černovír	946	Ostatní plocha	848
Černovír	947/3	Lesní pozemek	4 309
Černovír	948	Trvalý travní porost	2 175
Černovír	949	Trvalý travní porost	1 904
Černovír	950	Lesní pozemek	1 071
Černovír	953	Lesní pozemek	27 284
Černovír	954	Trvalý travní porost	477
Černovír	955	Trvalý travní porost	659
Černovír	957	Trvalý travní porost	1 039
Černovír	958	Trvalý travní porost	690
Černovír	959/1	Trvalý travní porost	991
Černovír	959/2	Trvalý travní porost	22
Černovír	961/1	Trvalý travní porost	1 319
Černovír	961/2	Trvalý travní porost	34
Černovír	962/1	Lesní pozemek	13 003
Černovír	962/2	Lesní pozemek	572
Černovír	965/1	Trvalý travní porost	6 846
Černovír	965/2	Trvalý travní porost	93
Černovír	965/3	Trvalý travní porost	205
Černovír	974/1	Trvalý travní porost	3 598
Černovír	974/2	Trvalý travní porost	336
Černovír	975/1	Trvalý travní porost	3 206
Černovír	975/2	Trvalý travní porost	203
Černovír	978	Trvalý travní porost	6 015

Černovír	980	Trvalý travní porost	6 882
Černovír	983/1	Trvalý travní porost	3 072
Černovír	983/2	Trvalý travní porost	2 626
Černovír	984	Trvalý travní porost	7 321
Černovír	985	Trvalý travní porost	12 133
Černovír	989	Trvalý travní porost	6 228
Černovír	1083/2	Ostatní plocha	2 623
Černovír	1083/4	Ostatní plocha	1 831
Černovír	1094/2	Ostatní plocha	1 232
Černovír	1097/1	Ostatní plocha	1 155
Černovír	1098/1	Vodní plocha	1 487
Černovír	1098/2	Ostatní plocha	723
Černovír	1012/1	Trvalý travní porost	3 165
Černovír	1012/2	Trvalý travní porost	2 850
Černovír	1013/1	Trvalý travní porost	2 980
Černovír	1013/2	Trvalý travní porost	1 973
Černovír	1014/1	Trvalý travní porost	3 849
Černovír	1014/2	Trvalý travní porost	1 240
Černovír	1015/1	Trvalý travní porost	3 371
Černovír	1015/2	Trvalý travní porost	499
Černovír	části 1123	Ostatní plocha	4 447
Černovír	1124	Ostatní plocha	4 195
Černovír	1127	Ostatní plocha	817
Černovír	1129	Lesní pozemek	530
Černovír	1130	Lesní pozemek	782
Černovír	1131	Ostatní plocha	163
Černovír	1160	Lesní pozemek	505
Černovír	1161	Lesní pozemek	9 955
Černovír	1162	Lesní pozemek	227
Černovír	1163	Lesní pozemek	993
Dalov	293	Lesní pozemek	881
Dalov	294	Lesní pozemek	9 195
Dalov	295	Lesní pozemek	8 427
Dalov	296	Lesní pozemek	842
Dalov	297	Lesní pozemek	5 251
Dalov	306/2	Lesní pozemek	30 658
Dalov	307	Lesní pozemek	223
Dalov	308	Lesní pozemek	227
Dalov	309	Lesní pozemek	5 172
Dalov	310	Lesní pozemek	9 114
Dalov	311/1	Lesní pozemek	5 686
Dalov	312	Lesní pozemek	6 269
Dalov	331	Lesní pozemek	5 071
Dalov	332	Lesní pozemek	2 658
Dalov	333	Lesní pozemek	2 708
Dalov	335/1	Lesní pozemek	2 820
Dalov	336/3	Lesní pozemek	5 265
Dalov	337	Lesní pozemek	583
Dalov	342	Lesní pozemek	25 008
Dalov	343	Lesní pozemek	432

Dalov	344	Lesní pozemek	13 583
Dalov	345/1	Lesní pozemek	442
Dalov	345/2	Lesní pozemek	547
Dalov	346/1	Lesní pozemek	216 275
Dalov	části 346/2	Lesní pozemek	51 902
Dalov	části 346/3	Lesní pozemek	158 882
Dalov	346/4	Lesní pozemek	172 433
Dalov	346/5	Lesní pozemek	504 388
Dalov	346/6	Lesní pozemek	190 880
Dalov	část 346/8	Lesní pozemek	43 848
Dalov	části 346/9	Lesní pozemek	83 290
Dalov	347/1	Lesní pozemek	1 834
Dalov	347/2	Lesní pozemek	158
Dalov	347/3	Lesní pozemek	577
Dalov	348/1	Lesní pozemek	770
Dalov	části 348/2	Lesní pozemek	1 486
Dalov	349/1	Lesní pozemek	3 045
Dalov	349/2	Lesní pozemek	1 837
Dalov	376/2	Lesní pozemek	3 150
Dalov	377/1	Lesní pozemek	57 170
Dalov	409	Lesní pozemek	4 820
Dalov	410/1	Lesní pozemek	2 023
Dalov	410/2	Lesní pozemek	3 198
Dalov	416/1	Lesní pozemek	185 748
Dalov	417/1	Lesní pozemek	40 106
Dalov	418	Lesní pozemek	4 794
Dalov	419	Lesní pozemek	676
Dalov	420	Lesní pozemek	4 064
Dalov	421/1	Lesní pozemek	3 568
Dalov	421/2	Lesní pozemek	48 515
Dalov	423/1	Lesní pozemek	2 108
Dalov	424	Lesní pozemek	1 431
Dalov	425/1	Lesní pozemek	24 671
Dalov	425/2	Lesní pozemek	14 151
Dalov	425/3	Lesní pozemek	2 733
Dalov	426	Lesní pozemek	10 704
Dalov	430	Lesní pozemek	13 920
Dalov	423/2	Trvalý travní porost	10 689
Dalov	891	Lesní pozemek	308
Dalov	897/1	Ostatní plocha	1 635
Dalov	části 897/2	Ostatní plocha	2 072
Dalov	část 898	Ostatní plocha	1 502
Dalov	část 899	Ostatní plocha	1 559
Dalov	1153	Lesní pozemek	1 373
Dalov	1161	Lesní pozemek	371 544
Dalov	1163	Trvalý travní porost	4 392
Dalov	1184	Lesní pozemek	1 241
Dalov	1189	Lesní pozemek	116 117
Dalov	1190	Trvalý travní porost	26 831
Dalov	1191	Trvalý travní porost	24 243

Dalov	1192	Lesní pozemek	74 460
Dalov	1193	Lesní pozemek	6 534
Dalov	1194	Lesní pozemek	577
Dalov	1214	Ostatní plocha	4 062
Dalov	1215	Ostatní plocha	622
Dalov	1229	Vodní plocha	2 714
Dalov	1230	Vodní plocha	3 445
Dalov	1232	Ostatní plocha	487
Dalov	1233	Ostatní plocha	229
Dalov	1233	Ostatní plocha	996
Dětrichov nad Bystřicí	158/4	Trvalý travní porost	1 302
Dětrichov nad Bystřicí	209/2	Orná půda	1 096
Dětrichov nad Bystřicí	209/3	Zahrada	542
Dětrichov nad Bystřicí	795/7	Trvalý travní porost	308
Dětrichov nad Bystřicí	855/4	Trvalý travní porost	1 022
Dětrichov nad Bystřicí	938/2	Lesní pozemek	552
Dětrichov nad Bystřicí	940/1	Lesní pozemek	1 221
Dětrichov nad Bystřicí	940/2	Lesní pozemek	111
Dětrichov nad Bystřicí	941	Lesní pozemek	719 887
Dětrichov nad Bystřicí	942	Lesní pozemek	465 171
Dětrichov nad Bystřicí	943/2	Lesní pozemek	177 746
Dětrichov nad Bystřicí	943/3	Lesní pozemek	7 352
Dětrichov nad Bystřicí	943/4	Lesní pozemek	2 847
Dětrichov nad Bystřicí	944/2	Lesní pozemek	562 844
Dětrichov nad Bystřicí	949/1	Lesní pozemek	422 895
Dětrichov nad Bystřicí	949/2	Lesní pozemek	2 025
Dětrichov nad Bystřicí	952/1	Ostatní plocha	66 009
Dětrichov nad Bystřicí	971/10	Lesní pozemek	461 602
Dětrichov nad Bystřicí	971/11	Lesní pozemek	166 202
Dětrichov nad Bystřicí	976/3	Lesní pozemek	112 896
Dětrichov nad Bystřicí	976/4	Lesní pozemek	3 438
Dětrichov nad Bystřicí	1088	Ostatní plocha	355
Dětrichov nad Bystřicí	1114/3	Ostatní plocha	123
Dětrichov nad Bystřicí	1114/4	Ostatní plocha	723
Dětrichov nad Bystřicí	1190/9	Trvalý travní porost	637
Dětrichov nad Bystřicí	1224/3	Orná půda	2 210
Dětrichov nad Bystřicí	1356/3	Ostatní plocha	5 057
Dětrichov nad Bystřicí	1356/4	Ostatní plocha	5 273
Dětrichov nad Bystřicí	1357	Ostatní plocha	8 070
Dětrichov nad Bystřicí	1358	Ostatní plocha	1 363
Dětrichov nad Bystřicí	1360	Ostatní plocha	6 139
Droždín	475	Lesní pozemek	981
Droždín	476	Lesní pozemek	4 288
Droždín	1292/1	Lesní pozemek	196
Droždín	1339/4	Lesní pozemek	3 034
Droždín	1339/6	Lesní pozemek	3 958
Droždín	1340/2	Lesní pozemek	557
Grygov	992/5	Zastavěná plocha a nádvorí	352
Grygov	1900	Ostatní plocha	12 518
Grygov	1901	Lesní pozemek	

Grygov	1903	Orná půda	206
Grygov	1904	zahrada	1 670
Grygov	1908	Orná půda	20 154
Grygov	1909	Lesní pozemek	37 888
Grygov	1910	Lesní pozemek	25 012
Grygov	1912	Lesní pozemek	46 911
Grygov	1913	Vodní plocha	3 656
Grygov	1931	Lesní pozemek	7 429
Grygov	1971	Lesní pozemek	20 151
Grygov	1973	Ostatní plocha	4 221
Grygov	1974	Lesní pozemek	131 262
Grygov	1975	Ostatní plocha	2 898
Grygov	1976	Lesní pozemek	707 755
Grygov	1977	Ostatní plocha	10 928
Grygov	1978	Lesní pozemek	319 461
Grygov	1979	Ostatní plocha	4 588
Grygov	1980	Ostatní plocha	15 335
Grygov	1981	Lesní pozemek	400 573
Grygov	1982	Ostatní plocha	7 255
Grygov	1983	Lesní pozemek	779 640
Grygov	1984	Ostatní plocha	6 841
Grygov	1985	Lesní pozemek	270 711
Grygov	1986	Ostatní plocha	18 420
Grygov	1987	Ostatní plocha	6 296
Grygov	1988	Lesní pozemek	156 676
Grygov	1989	Ostatní plocha	7 297
Grygov	1990	Lesní pozemek	320 557
Grygov	1991	Ostatní plocha	7 242
Grygov	1992	Lesní pozemek	763 038
Grygov	1993	Ostatní plocha	7 299
Grygov	1994	Lesní pozemek	555 614
Grygov	1995	Ostatní plocha	7 155
Grygov	1996	Ostatní plocha	17 916
Grygov	1997	Ostatní plocha	7 743
Grygov	1998	Lesní pozemek	145 032
Grygov	1999	Ostatní plocha	6 660
Grygov	2000	Lesní pozemek	288 101
Grygov	2001	Ostatní plocha	6 050
Grygov	2002	Lesní pozemek	403 928
Grygov	2003	Ostatní plocha	5 889
Grygov	2004	Lesní pozemek	475 233
Grygov	2005	Ostatní plocha	3 010
Grygov	2006	Ostatní plocha	10 360
Grygov	část 2007	Lesní pozemek	67 764
Grygov	2218	Lesní pozemek	45 851
Grygov	2227	Lesní pozemek	4 111
Grygov	2243	Ostatní plocha	1 855
Grygov	2245	Ostatní plocha	2 146
Grygov	2246	Lesní pozemek	7 856
Grygov	2249	Lesní pozemek	7 058

Grygov	2274	Ostatní plocha	1 172
Grygov	2252	Lesní pozemek	1 077
Grygov	2253	Lesní pozemek	1 322
Grygov	2254	Lesní pozemek	1 141
Grygov	2255	Lesní pozemek	1 154
Grygov	2256	Lesní pozemek	1 233
Grygov	2257	Lesní pozemek	1 489
Grygov	2258	Lesní pozemek	1 471
Grygov	2264	Lesní pozemek	224 815
Grygov	2276	Lesní pozemek	3 216
Grygov	2283	Lesní pozemek	7 550
Grygov	2284	Ostatní plocha	2 276
Grygov	2285	Lesní pozemek	641
Grygov	2286	Lesní pozemek	628
Grygov	2353	Orná půda	5 001
Grygov	2355	Zastavěná plocha a nádvoří	28
Grygov	2359	Zastavěná plocha a nádvoří	88
Grygov	2390	Lesní pozemek	1 651
Grygov	2465	Lesní pozemek	8 315
Hlubočky	579	Lesní pozemek	7 008
Hlubočky	580	Lesní pozemek	7 225
Hlubočky	581	Lesní pozemek	6 731
Hlubočky	582	Lesní pozemek	8 285
Hlušovice	289/1	Trvalý travní porost	66 061
Hlušovice	289/2	Trvalý travní porost	585
Hlušovice	289/4	Trvalý travní porost	26 689
Hlušovice	289/20	Trvalý travní porost	406
Hlušovice	290/1	Trvalý travní porost	69 668
Hlušovice	290/6	Trvalý travní porost	13 372
Hlušovice	293/2	Vodní plocha	24
Hlušovice	294/1	Lesní pozemek	115 454
Hlušovice	294/3	Lesní pozemek	45
Hlušovice	294/7	Lesní pozemek	511
Hlušovice	294/9	Lesní pozemek	47
Hlušovice	294/11	Lesní pozemek	329
Hlušovice	294/13	Lesní pozemek	335
Hlušovice	295/1	Lesní pozemek	50 596
Hlušovice	296	Ostatní plocha	5 584
Hlušovice	297	Ostatní plocha	1 517
Hlušovice	308/6	Trvalý travní porost	3 028
Hlušovice	315/10	Vodní plocha	107
Hodolany	994	Lesní pozemek	2 476
Holice u Olomouce	část 1938	Ostatní plocha	1 682
Horka nad Moravou	1469/5	Lesní pozemek	745
Horka nad Moravou	1487/12	Orná půda	132
Horka nad Moravou	1520	Lesní pozemek	706
Horka nad Moravou	1596/2	Ostatní plocha	504
Horka nad Moravou	1602/1	Ostatní plocha	252
Horka nad Moravou	1613/3	Trvalý travní porost	68

Horka nad Moravou	1616/189	Trvalý travní porost	118
Horka nad Moravou	1616/190	Trvalý travní porost	191
Horka nad Moravou	1619/10	Ostatní plocha	438
Horka nad Moravou	1621/1	Vodní plocha	2 085
Horka nad Moravou	1622/4	Ostatní plocha	39
Horka nad Moravou	1623/1	Lesní pozemek	2 258
Horka nad Moravou	1624/1	Vodní plocha	2 160
Horka nad Moravou	1624/4	Vodní plocha	239
Horka nad Moravou	1629/37	Ostatní plocha	139
Horka nad Moravou	1629/42	Ostatní plocha	86
Horka nad Moravou	1632/6	Lesní pozemek	385
Horka nad Moravou	1633/1	Lesní pozemek	358 613
Horka nad Moravou	1633/16	Lesní pozemek	3 335
Horka nad Moravou	1633/17	Ostatní plocha	1 382
Horka nad Moravou	1633/18	Ostatní plocha	984
Horka nad Moravou	1633/19	Ostatní plocha	191
Horka nad Moravou	1633/20	Ostatní plocha	127
Horka nad Moravou	1633/21	Ostatní plocha	90
Horka nad Moravou	1633/22	Ostatní plocha	67
Horka nad Moravou	1633/23	Ostatní plocha	998
Horka nad Moravou	1633/24	Ostatní plocha	18
Horka nad Moravou	1634/2	Lesní pozemek	144
Horka nad Moravou	část 1635/1	Lesní pozemek	81 758
Horka nad Moravou	1635/2	Lesní pozemek	178
Horka nad Moravou	1635/3	Lesní pozemek	261
Horka nad Moravou	1635/4	Lesní pozemek	1 638
Horka nad Moravou	1636/1	Ostatní plocha	4 964
Horka nad Moravou	1636/2	Ostatní plocha	527
Horka nad Moravou	1636/5	Ostatní plocha	48
Horka nad Moravou	1636/11	Ostatní plocha	212
Horka nad Moravou	1637/6	Lesní pozemek	58
Horka nad Moravou	1637/7	Lesní pozemek	11
Horka nad Moravou	1637/8	Lesní pozemek	14
Horka nad Moravou	1637/9	Lesní pozemek	30
Horka nad Moravou	1637/10	Lesní pozemek	36
Horka nad Moravou	1637/11	Lesní pozemek	20
Horka nad Moravou	1637/12	Lesní pozemek	13
Horka nad Moravou	1637/13	Lesní pozemek	80
Horka nad Moravou	1637/14	Lesní pozemek	2
Horka nad Moravou	1638	Lesní pozemek	2 939
Horka nad Moravou	části 1640	Lesní pozemek	1 479
Horka nad Moravou	části 1641	Ostatní plocha	76
Horka nad Moravou	1642/1	Ostatní plocha	384
Horka nad Moravou	1642/2	Ostatní plocha	1 323
Horka nad Moravou	1642/3	Ostatní plocha	399
Horka nad Moravou	1642/10	Ostatní plocha	27
Horka nad Moravou	1644/1	Lesní pozemek	29 722
Horka nad Moravou	1644/2	Lesní pozemek	155 834
Horka nad Moravou	1646	Lesní pozemek	5 502
Horka nad Moravou	1647	Lesní pozemek	5 128

Horka nad Moravou	1648	Lesní pozemek	82 921
Horka nad Moravou	1649	Ostatní plocha	2 707
Horka nad Moravou	část 1650/1	Lesní pozemek	90 814
Horka nad Moravou	1650/2	Lesní pozemek	90
Horka nad Moravou	1650/3	Lesní pozemek	3 507
Horka nad Moravou	1650/4	Lesní pozemek	396
Horka nad Moravou	části 1651	Ostatní plocha	712
Horka nad Moravou	1653/2	Lesní pozemek	1 431
Horka nad Moravou	část 1653/4	Lesní pozemek	277
Horka nad Moravou	1653/5	Lesní pozemek	184
Horka nad Moravou	část 1654/1	Ostatní plocha	8 262
Horka nad Moravou	1654/2	Ostatní plocha	46
Horka nad Moravou	1654/3	Ostatní plocha	509
Horka nad Moravou	část 1655/1	Lesní pozemek	385 004
Horka nad Moravou	1655/76	Lesní pozemek	7 111
Horka nad Moravou	část 1655/77	Lesní pozemek	189 576
Horka nad Moravou	1655/24	Lesní pozemek	3 908
Horka nad Moravou	1655/26	Lesní pozemek	3 891
Horka nad Moravou	1655/28	Lesní pozemek	1 483
Horka nad Moravou	1655/29	Lesní pozemek	1 309
Horka nad Moravou	1655/30	Lesní pozemek	2 796
Horka nad Moravou	1655/31	Lesní pozemek	6 334
Horka nad Moravou	1655/32	Lesní pozemek	58
Horka nad Moravou	1655/34	Lesní pozemek	407
Horka nad Moravou	1655/35	Lesní pozemek	95
Horka nad Moravou	1655/37	Lesní pozemek	1 069
Horka nad Moravou	1655/43	Lesní pozemek	1 859
Horka nad Moravou	1655/61	Lesní pozemek	32
Horka nad Moravou	část 1662/1	Ostatní plocha	2 979
Horka nad Moravou	1662/3	Ostatní plocha	277
Horka nad Moravou	část 1663/1	Ostatní plocha	30
Horka nad Moravou	části 1663/6	Ostatní plocha	114
Horka nad Moravou	části 1663/8	Ostatní plocha	628
Horka nad Moravou	část 1664/1	Lesní pozemek	4 236
Horka nad Moravou	část 1664/2	Lesní pozemek	51
Horka nad Moravou	část 1664/3	Lesní pozemek	40
Horka nad Moravou	část 1665/1	Lesní pozemek	4 895
Horka nad Moravou	1665/2	Lesní pozemek	126
Horka nad Moravou	část 1665/3	Lesní pozemek	34
Horka nad Moravou	část 1666/1	Lesní pozemek	146 751
Horka nad Moravou	část 1666/2	Lesní pozemek	659
Horka nad Moravou	části 1666/3	Lesní pozemek	1 799
Horka nad Moravou	1666/4	Lesní pozemek	1 034
Horka nad Moravou	1666/5	Lesní pozemek	81
Horka nad Moravou	1666/8	Lesní pozemek	276
Horka nad Moravou	1666/9	Lesní pozemek	79
Horka nad Moravou	část 1666/10	Lesní pozemek	11 651
Horka nad Moravou	1666/13	Lesní pozemek	1 180
Horka nad Moravou	část 1666/16	Lesní pozemek	5
Horka nad Moravou	1666/17	Lesní pozemek	2 531

Horka nad Moravou	1667	Lesní pozemek	239
Horka nad Moravou	část 1669/3	Trvalý travní porost	22
Horka nad Moravou	1669/5	Trvalý travní porost	26
Horka nad Moravou	1670/2	Trvalý travní porost	157
Horka nad Moravou	1671/11	Lesní pozemek	1 089
Horka nad Moravou	1674/1	Lesní pozemek	1 747
Horka nad Moravou	1675/1	Lesní pozemek	2 878
Horka nad Moravou	1676/23	Trvalý travní porost	290
Horka nad Moravou	část 1679/1	Ostatní plocha	498
Horka nad Moravou	1679/2	Ostatní plocha	21
Horka nad Moravou	1679/3	Ostatní plocha	119
Horka nad Moravou	1679/5	Ostatní plocha	232
Horka nad Moravou	1679/6	Ostatní plocha	334
Horka nad Moravou	1679/8	Ostatní plocha	66
Horka nad Moravou	1679/13	Ostatní plocha	32
Horka nad Moravou	1679/17	Ostatní plocha	44
Horka nad Moravou	1679/22	Ostatní plocha	28
Horka nad Moravou	1680/2	Lesní pozemek	3 375
Horka nad Moravou	1681/1	Lesní pozemek	7 771
Horka nad Moravou	1681/2	Lesní pozemek	914
Horka nad Moravou	1684/1	Zastavěná plocha a nádvoří	1 075
Horka nad Moravou	1685	Zahrada	915
Horka nad Moravou	1686/1	Lesní pozemek	4 566
Horka nad Moravou	část 1687/1	Lesní pozemek	286 823
Horka nad Moravou	část 1687/2	Lesní pozemek	659
Horka nad Moravou	1687/3	Lesní pozemek	78
Horka nad Moravou	část 1687/4	Lesní pozemek	351
Horka nad Moravou	1687/5	Lesní pozemek	648
Horka nad Moravou	část 1687/6	Lesní pozemek	7 603
Horka nad Moravou	1691/5	Ostatní plocha	752
Horka nad Moravou	1691/68	Ostatní plocha	372
Horka nad Moravou	1691/75	Ostatní plocha	217
Horka nad Moravou	1691/90	Ostatní plocha	346
Horka nad Moravou	1691/101	Ostatní plocha	1 429
Horka nad Moravou	1691/116	Ostatní plocha	616
Horka nad Moravou	1691/118	Ostatní plocha	35
Horka nad Moravou	část 1691/119	Ostatní plocha	350
Horka nad Moravou	část 1691/120	Ostatní plocha	4
Horka nad Moravou	část 1691/121	Ostatní plocha	28
Horka nad Moravou	1742	Orná půda	1 092
Horka nad Moravou	1743	Lesní pozemek	1 568
Horní Lóděnice	907	Lesní pozemek	99 019
Huzová	3393	Ostatní plocha	809
Huzová	389/1	Lesní pozemek	307 865
Huzová	491	Lesní pozemek	6 808
Huzová	492	Lesní pozemek	2 669
Huzová	493	Lesní pozemek	5 319
Huzová	494	Lesní pozemek	3 338
Huzová	495	Lesní pozemek	342

Huzová	496/1	Lesní pozemek	4 262
Huzová	601/1	Lesní pozemek	209 593
Huzová	601/2	Lesní pozemek	49 120
Huzová	699/1	Lesní pozemek	55 487
Huzová	části 800	Lesní pozemek	345 327
Huzová	802	Lesní pozemek	89 068
Huzová	936/2	Ostatní plocha	140
Huzová	957/5	Lesní pozemek	3 129
Huzová	957/6	Lesní pozemek	1 915
Huzová	989	Lesní pozemek	25 716
Huzová	1004/2	Lesní pozemek	120 859
Huzová	1007/2	Lesní pozemek	13 629
Huzová	1043/3	Lesní pozemek	30 402
Huzová	1044	Lesní pozemek	1 813
Huzová	1074/18	Trvalý travní porost	212
Huzová	1074/19	Trvalý travní porost	1 156
Huzová	1095/1	Lesní pozemek	37 498
Huzová	1095/2	Lesní pozemek	27 933
Huzová	1097	Lesní pozemek	4 571
Huzová	1098/1	Lesní pozemek	17 937
Huzová	1098/2	Lesní pozemek	96 013
Huzová	1101	Lesní pozemek	525
Huzová	1102	Lesní pozemek	10 768
Huzová	1103	Lesní pozemek	496
Huzová	1113/2	Lesní pozemek	102 801
Huzová	1113/3	Lesní pozemek	8 232
Huzová	1122/2	Lesní pozemek	4 140
Huzová	1147/5	Lesní pozemek	210 090
Huzová	1147/6	Lesní pozemek	2 604
Huzová	1155	Lesní pozemek	295
Huzová	1156	Lesní pozemek	957
Huzová	1157	Lesní pozemek	1 529
Huzová	1158	Lesní pozemek	16 989
Huzová	1159	Lesní pozemek	514
Huzová	1166/3	Lesní pozemek	656
Huzová	1166/5	Lesní pozemek	74 911
Huzová	1167	Lesní pozemek	779
Huzová	1172/1	Lesní pozemek	5 154
Huzová	1175	Ostatní plocha	3 899
Huzová	1233/2	Lesní pozemek	5 772
Huzová	1233/3	Lesní pozemek	15 451
Huzová	1246/1	Lesní pozemek	2 574
Huzová	1246/2 (podíl ½)	Lesní pozemek	598
Huzová	1247	Lesní pozemek	7 096
Huzová	1250	Lesní pozemek	78 547
Huzová	1254/1	Lesní pozemek	35 745
Huzová	1254/3	Lesní pozemek	13 086
Huzová	1254/4	Lesní pozemek	376
Huzová	1254/5 (podíl ½)	Lesní pozemek	20 047
Huzová	1254/6 (podíl ½)	Lesní pozemek	6 564

Huzová	1255/1 (podíl ½)	Lesní pozemek	2 140
Huzová	1257/2 (podíl ½)	Ostatní plocha	56
Huzová	1273/1	Lesní pozemek	32 647
Huzová	1273/2	Lesní pozemek	155
Huzová	1273/3 (podíl ½)	Lesní pozemek	8 700
Huzová	1273/4 (podíl ½)	Lesní pozemek	5 022
Huzová	1274	Ostatní plocha	94
Huzová	1279	Lesní pozemek	9 362
Huzová	1280	Lesní pozemek	2 439
Huzová	1281	Lesní pozemek	6 240
Huzová	1282	Lesní pozemek	2 763
Huzová	1283	Lesní pozemek	25 274
Huzová	1285	Lesní pozemek	421
Huzová	1370	Ostatní plocha	193
Huzová	1371	Lesní pozemek	235
Huzová	1372/3	Lesní pozemek	4 800
Huzová	1381/5	Lesní pozemek	3 934
Huzová	1383	Ostatní plocha	147
Huzová	1385	Ostatní plocha	1 020
Huzová	1402	Ostatní plocha	151
Huzová	1422/3	Lesní pozemek	1 768
Huzová	1422/15	Orná půda	20 306
Huzová	1424/1	Lesní pozemek	618 210
Huzová	1426/1	Lesní pozemek	468
Huzová	1427	Lesní pozemek	493
Huzová	1428/2	Lesní pozemek	518
Huzová	1430/1	Lesní pozemek	309
Huzová	1432/2	Lesní pozemek	5 960
Huzová	1434/1	Lesní pozemek	681
Huzová	1434/3	Lesní pozemek	716
Huzová	1440/1	Lesní pozemek	629
Huzová	2593/1	Lesní pozemek	525 615
Huzová	2593/2	Lesní pozemek	19 233
Huzová	2593/3	Lesní pozemek	16 829
Huzová	2593/4	Lesní pozemek	172
Huzová	2593/5	Lesní pozemek	900
Huzová	2593/6	Lesní pozemek	430
Huzová	2599	Lesní pozemek	3 452
Huzová	2600/1	Ostatní plocha	1 530
Huzová	2600/4	Zahrada	3 110
Huzová	2601	Trvalý travní porost	34 981
Huzová	2604/2	Trvalý travní porost	9 662
Huzová	2604/3	Trvalý travní porost	5 863
Huzová	2605/5	Ostatní plocha	2 640
Huzová	2605/6	Ostatní plocha	1 676
Huzová	2605/7	Ostatní plocha	1 464
Huzová	2605/8	Ostatní plocha	2 090
Huzová	2605/9	Ostatní plocha	9 318
Huzová	2630/2	Trvalý travní porost	8 038
Huzová	2753/2	Orná půda	2 559

Huzová	2753/3	Lesní pozemek	23 552
Huzová	2753/4	Lesní pozemek	5 302
Huzová	2779/2	Lesní pozemek	25 788
Huzová	2780	Lesní pozemek	4 690
Huzová	2783/2	Lesní pozemek	887
Huzová	2783/3	Lesní pozemek	833
Huzová	2783/5	Lesní pozemek	350 301
Huzová	2783/6	Lesní pozemek	184 050
Huzová	2783/8	Lesní pozemek	51 837
Huzová	2895/1	Lesní pozemek	66 340
Huzová	2895/5	Lesní pozemek	15 667
Huzová	2895/8	Lesní pozemek	2 582
Huzová	3040/1	Lesní pozemek	4 766
Huzová	3044	Ostatní plocha	263
Huzová	3043/2	Orná půda	2 799
Huzová	3047	Orná půda	5 017
Huzová	části 3049/1	Lesní pozemek	2 759 854
Huzová	části 3049/3	Lesní pozemek	883 230
Huzová	3049/2	Lesní pozemek	427 703
Huzová	3049/5	Lesní pozemek	3 098
Huzová	3049/6	Lesní pozemek	3 263
Huzová	části 3063/7	Ostatní plocha	19 898
Huzová	3064/7	Ostatní plocha	3 703
Huzová	3073/2	Ostatní plocha	928
Huzová	3073/3	Ostatní plocha	687
Huzová	3075	Ostatní plocha	1 576
Huzová	3076	Ostatní plocha	1 068
Huzová	3077	Ostatní plocha	3 136
Huzová	3091/1	Ostatní plocha	3 665
Huzová	3091/2	Ostatní plocha	561
Huzová	3091/3	Ostatní plocha	214
Huzová	3091/4	Ostatní plocha	1 692
Huzová	3092	Ostatní plocha	3 687
Huzová	3093	Ostatní plocha	933
Huzová	3094	Ostatní plocha	3 906
Huzová	3113/1	Ostatní plocha	3 630
Huzová	3113/2	Ostatní plocha	514
Huzová	3118/2	Ostatní plocha	196
Huzová	3183/2	Ostatní plocha	1 285
Huzová	3205/4	Ostatní plocha	760
Huzová	3205/5	Ostatní plocha	2 165
Huzová	3208	Ostatní plocha	354
Huzová	3209/1	Ostatní plocha	280
Huzová	3209/2	Ostatní plocha	1 010
Huzová	3210	Ostatní plocha	1 021
Huzová	3238/2	Lesní pozemek	1 396
Huzová	3240	Lesní pozemek	1 212
Huzová	3260	Ostatní plocha	3 179
Huzová	3261	Ostatní plocha	2 094
Huzová	3262	Ostatní plocha	759

Huzová	části 3263	Ostatní plocha	1 214
Huzová	3342/2	Trvalý travní porost	2 340
Hynkov	(1001/8)	Parcela PK	14 791
Hynkov	(1021/1)	Parcela PK	397 584
Hynkov	1120	Lesní pozemek	3 723
Hynkov	1218/1	Lesní pozemek	18 101
Hynkov	část 1218/2	Lesní pozemek	10 505
Hynkov	část 1219/1	Lesní pozemek	45 990,8
Hynkov	1219/2	Lesní pozemek	2 320
Hynkov	1219/3	Lesní pozemek	1 007
Hynkov	1219/5	Lesní pozemek	669
Hynkov	část 1219/6	Lesní pozemek	229
Hynkov	1220/1	Lesní pozemek	65 465
Hynkov	st. 301	Zastavěná plocha a nádvoří	3
Hynkov	st. 302	Zastavěná plocha a nádvoří	10
Hynkov	1221/4	Lesní pozemek	205 745
Hynkov	1222	Lesní pozemek	101 641
Hynkov	1223/4	Lesní pozemek	1 906
Hynkov	(1223/6)	Parcela PK	477
Hynkov	část 1223/13	Lesní pozemek	12 598
Hynkov	část 1253/2	Lesní pozemek	913
Hynkov	(1255)	Parcela PK	384
Hynkov	1255/1	Lesní pozemek	407
Hynkov	1223/10	Ostatní plocha	925
Hynkov	1223/11	Ostatní plocha	739
Hynkov	1223/17	Vodní plocha	3 124
Hynkov	1247/8	Ostatní plocha	675
Hynkov	1253/5	Ostatní plocha	230
Hynkov	1253/11	Lesní pozemek	8 347
Hynkov	1253/24	Trvalý travní porost	186
Hynkov	1253/25	Ostatní plocha	410
Hynkov	1448/1	Ostatní plocha	169
Cholína	166/1	Lesní pozemek	64 472
Cholína	166/2	Lesní pozemek	77 559
Cholína	458/1	Lesní pozemek	1 105 225
Cholína	459	Lesní pozemek	107 841
Cholína	část 461/1	Lesní pozemek	274 701
Cholína	464	Lesní pozemek	1 766
Cholína	501/8	Lesní pozemek	39 560
Cholína	502	Lesní pozemek	252 139
Cholína	564	Lesní pozemek	5 002
Cholína	570/1	Lesní pozemek	15 183
Cholína	573/2	Lesní pozemek	265
Cholína	693/1	Ostatní plocha	286
Chomoutov	část 652/1	Lesní pozemek	15 876
Chomoutov	část 655/1	Lesní pozemek	22 176
Chomoutov	658/2	Orná půda	574
Chomoutov	658/18	Orná půda	782

Chomoutov	662/4	Orná půda	304
Chomoutov	664/1	Lesní pozemek	19 896
Chomoutov	664/24	Lesní pozemek	205
Chomoutov	664/25	Lesní pozemek	345
Chomoutov	728/4	Lesní pozemek	79
Chomoutov	729/1	Lesní pozemek	11 618
Chomoutov	729/14	Lesní pozemek	12
Chomoutov	729/15	Lesní pozemek	4
Chomoutov	729/20	Lesní pozemek	138
Chomoutov	731/1	Lesní pozemek	11 166
Chomoutov	732/1	Lesní pozemek	10 480
Chomoutov	732/40	Lesní pozemek	20
Chomoutov	754/3	Ostatní plocha	113
Chomoutov	část 755/2	Orná půda	6 154
Chomoutov	656/3	Ostatní plocha	719
Chomoutov	656/5	Ostatní plocha	784
Chomoutov	659/3	Ostatní plocha	58
Chomoutov	660/2	Ostatní plocha	95
Chomoutov	663/1	Ostatní plocha	1 551
Chomoutov	663/2	Ostatní plocha	458
Chválkovice	173/2	Lesní pozemek	9 925
Chválkovice	1021/1	Ostatní plocha	5 468
Chválkovice	1021/3	Ostatní plocha	5 220
Chválkovice	1022/3	Ostatní plocha	10 207
Chválkovice	1023/2	Ostatní plocha	4 231
Chválkovice	1023/3	Ostatní plocha	897
Chválkovice	1453	Ostatní plocha	1 155
Chválkovice	1675	Ostatní plocha	14 369
Chválkovice	část 783/3	Lesní pozemek	19 046
Chválkovice	784/2	Lesní pozemek	6 093
Chválkovice	784/10	Lesní pozemek	241
Chválkovice	805/1	Lesní pozemek	232
Chválkovice	806/2	Lesní pozemek	80
Chválkovice	808/1	Lesní pozemek	277
Chválkovice	808/9	Lesní pozemek	16 913
Chválkovice	808/11	Lesní pozemek	3 612
Chválkovice	802/2	Lesní pozemek	117
Chválkovice	803/1	Lesní pozemek	199
Chválkovice	804/2	Lesní pozemek	200
Chválkovice	831/1	Trvalý travní porost	520
Chválkovice	831/2	Lesní pozemek	955
Chválkovice	831/4	Lesní pozemek	170
Chválkovice	831/3	Ostatní plocha	98
Chválkovice	831/5	Ostatní plocha	50
Chválkovice	část 832/1	Lesní pozemek	3 200
Chválkovice	833	Lesní pozemek	3 672
Chválkovice	1070/98	Orná půda	368
Chválkovice	1070/99	Orná půda	1 386
Chválkovice	1475/2	Vodní plocha	1 508
Chválkovice	1476/1	Vodní plocha	2 423

Chválkovice	1951/2	Vodní plocha	2 019
Chválkovice	1422/1	Ostatní plocha	2 383
Chválkovice	1423/1	Ostatní plocha	1 281
Chválkovice	1423/2	Ostatní plocha	773
Chválkovice	1424	Ostatní plocha	1 785
Chválkovice	1425	Ostatní plocha	895
Chválkovice	1426	Ostatní plocha	2 043
Chválkovice	1427/1	Ostatní plocha	662
Chválkovice	1737	Lesní pozemek	5 954
Chválkovice	1738/3	Trvalý travní porost	4 394
Chválkovice	1744	Lesní pozemek	17 541
Chválkovice	1747	Trvalý travní porost	4 094
Chválkovice	1748/4	Trvalý travní porost	3 728
Chválkovice	1750	Lesní pozemek	3 723
Chválkovice	1752	Trvalý travní porost	1 144
Chválkovice	1753	Lesní pozemek	1 841
Chválkovice	1754/1	Trvalý travní porost	1 083
Chválkovice	1754/2	Trvalý travní porost	1 816
Chválkovice	1755	Lesní pozemek	25 246
Chválkovice	1761/1	Trvalý travní porost	4 533
Chválkovice	1761/2	Trvalý travní porost	4 106
Chválkovice	1763	Lesní pozemek	8 250
Chválkovice	1766	Trvalý travní porost	4 516
Chválkovice	1770	Lesní pozemek	139 396
Chválkovice	1802/1	Trvalý travní porost	162
Chválkovice	1813	Lesní pozemek	32 123
Chválkovice	1841/26	Trvalý travní porost	1 180
Chválkovice	1981	Lesní pozemek	25 382
Lošov	části 851	Ostatní plocha	3 015
Lošov	1819	Trvalý travní porost	1 779
Lošov	část 1046	Trvalý travní porost	2 530
Lošov	část 1410	Orná půda	1 250
Lošov	530	Trvalý travní porost	235
Lošov	675	Lesní pozemek	2 085
Lošov	684/1	Lesní pozemek	65 056
Lošov	684/3	Lesní pozemek	14
Lošov	684/4	Ostatní plocha	45
Lošov	684/5	Ostatní plocha	109
Lošov	685	Lesní pozemek	2 663
Lošov	686/1	Lesní pozemek	830
Lošov	686/2	Ostatní plocha	22
Lošov	686/3	Ostatní plocha	7
Lošov	687	Lesní pozemek	3 054
Lošov	688	Lesní pozemek	14 220
Lošov	689	Lesní pozemek	14 985
Lošov	690	Lesní pozemek	3 083
Lošov	691/3	Lesní pozemek	2 163 326
Lošov	692	Lesní pozemek	8
Lošov	693	Lesní pozemek	5 594
Lošov	694	Ostatní plocha	125

Lošov	701/3	Lesní pozemek	31
Lošov	708	Ostatní plocha	1 436
Lošov	710	Lesní pozemek	114
Lošov	711	Lesní pozemek	62
Lošov	712	Lesní pozemek	1 418
Lošov	713	Ostatní plocha	170
Lošov	729	Lesní pozemek	3 343
Lošov	730	Lesní pozemek	915
Lošov	734	Ostatní plocha	502
Lošov	739	Ostatní plocha	143
Lošov	799/1	Lesní pozemek	17 311
Lošov	823	Trvalý travní porost	216
Lošov	824	Ostatní plocha	183
Lošov	825	Ostatní plocha	1 995
Lošov	826	Lesní pozemek	534
Lošov	827	Lesní pozemek	619
Lošov	834	Lesní pozemek	318 343
Lošov	835	Trvalý travní porost	447
Lošov	836	Trvalý travní porost	3 186
Lošov	837	Trvalý travní porost	3 936
Lošov	838	Trvalý travní porost	4 504
Lošov	841	Trvalý travní porost	787
Lošov	842	Omá půda	1 255
Lošov	843	Trvalý travní porost	2 224
Lošov	844	Vodní plocha	1 249
Lošov	845	Lesní pozemek	2 171
Lošov	846	Trvalý travní porost	1 991
Lošov	847	Lesní pozemek	631
Lošov	848	Zahrada	637
Lošov	850	Lesní pozemek	964
Lošov	854	Trvalý travní porost	1 287
Lošov	871	Lesní pozemek	878
Lošov	873	Lesní pozemek	7 814
Lošov	874	Lesní pozemek	759
Lošov	875	Lesní pozemek	100 275
Lošov	878/1	Lesní pozemek	152 044
Lošov	876/3	Lesní pozemek	193
Lošov	884	Ostatní plocha	1 371
Lošov	901	Lesní pozemek	3 896
Lošov	947	Trvalý travní porost	1 000
Lošov	948	Trvalý travní porost	193
Lošov	949	Ostatní plocha	1 824
Lošov	952	Trvalý travní porost	2 840
Lošov	1202	Lesní pozemek	516
Lošov	1455/1	Ostatní plocha	813
Lošov	1464	Lesní pozemek	3 931
Lošov	1466	Lesní pozemek	355
Lošov	1492	Ostatní plocha	1 361
Lošov	1477	Lesní pozemek	371
Lošov	1543	Lesní pozemek	2 188

Lošov	1560	Ostatní plocha	2 886
Lošov	1577	Trvalý travní porost	3 365
Lošov	1587	Ostatní plocha	126
Lošov	1659	Lesní pozemek	250
Lošov	1897	Lesní pozemek	308 682
Lošov	1998	Vodní plocha	755
Lošov	1999	Vodní plocha	2 256
Lošov	2022	Ostatní plocha	3 444
Lošov	2023	Ostatní plocha	5 897
Loučka u Bilska	st. 97	Zastavěná plocha a nádvoří	70
Loučka u Bilska	154/3	Zahrada	151
Mutkov	183	Ostatní plocha	97
Mutkov	184	Ostatní plocha	1 795
Mutkov	195	Trvalý travní porost	7 722
Mutkov	232	Trvalý travní porost	626
Mutkov	233	Trvalý travní porost	309
Mutkov	128/1	Lesní pozemek	579
Mutkov	128/2	Lesní pozemek	1 080
Mutkov	128/3	Lesní pozemek	153
Mutkov	174/1	Lesní pozemek	1 043
Mutkov	174/2	Lesní pozemek	899
Mutkov	180/1	Lesní pozemek	9 996
Mutkov	180/2	Lesní pozemek	3 168
Mutkov	182	Lesní pozemek	536 181
Mutkov	185/1	Lesní pozemek	327
Mutkov	185/2	Lesní pozemek	3 920
Mutkov	186/1	Lesní pozemek	9 024
Mutkov	186/2	Lesní pozemek	410
Mutkov	186/4	Lesní pozemek	11 887
Mutkov	188/2	Lesní pozemek	2 676
Mutkov	188/3	Lesní pozemek	2 482
Mutkov	192/1	Lesní pozemek	374 502
Mutkov	192/5	Lesní pozemek	34 875
Mutkov	193/2	Lesní pozemek	3 496
Mutkov	193/3	Lesní pozemek	1 104
Mutkov	194/1	Lesní pozemek	133 310
Mutkov	194/2	Lesní pozemek	104 887
Mutkov	203/2	Lesní pozemek	52 058
Mutkov	210/5	Lesní pozemek	30 902
Mutkov	302	Lesní pozemek	9 190
Mutkov	360/7	Orná půda	317
Mutkov	381/1	Lesní pozemek	1 700
Mutkov	381/2	Lesní pozemek	91
Mutkov	382/1	Lesní pozemek	1 954 674
Mutkov	382/2	Lesní pozemek	327 473
Mutkov	382/3	Lesní pozemek	34 060
Mutkov	382/5	Lesní pozemek	405 522
Mutkov	382/6	Lesní pozemek	8 077
Mutkov	383	Ostatní plocha	4 827

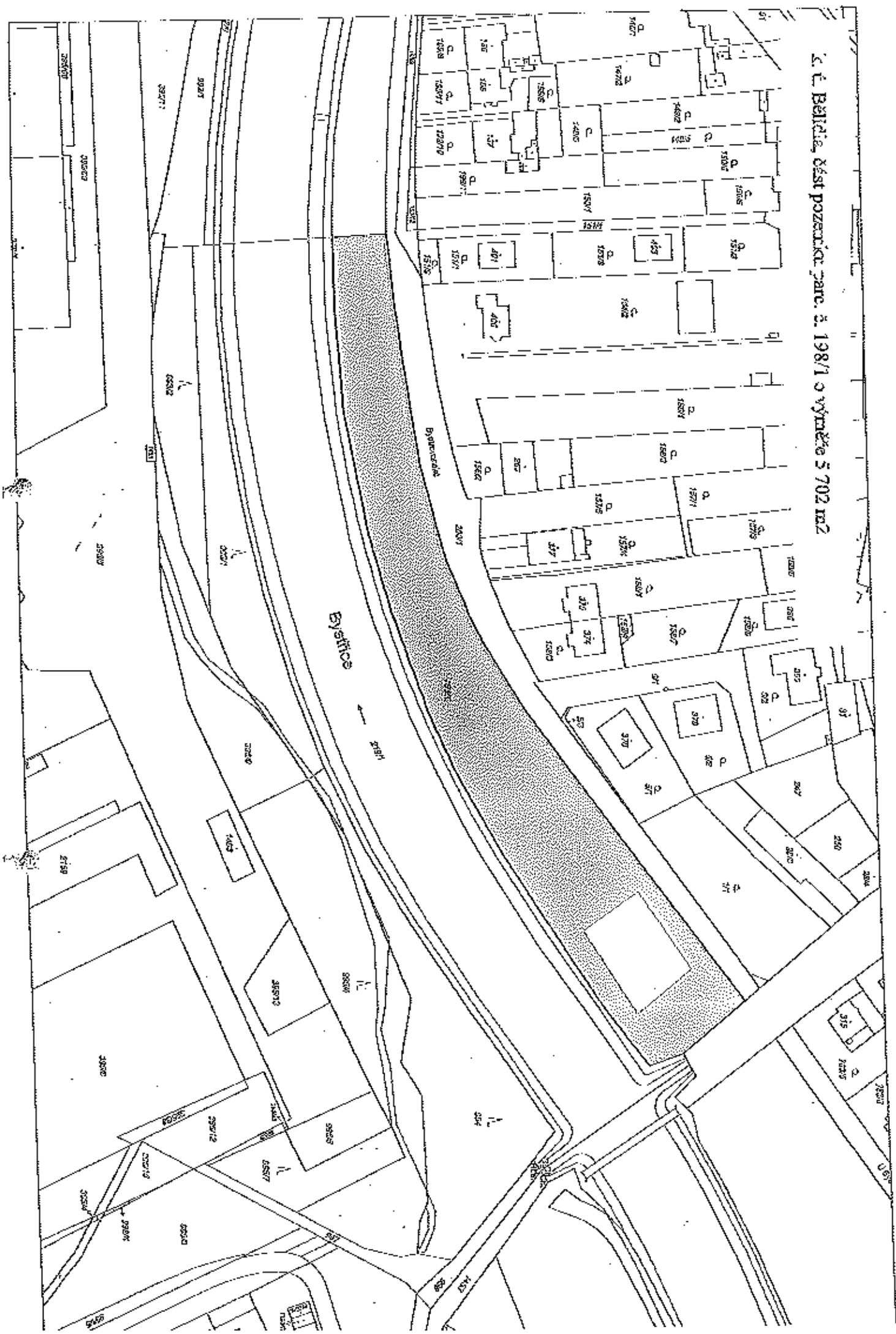
Mutkov	404	Lesní pozemek	403
Mutkov	419/2	Lesní pozemek	3 807
Mutkov	420	Lesní pozemek	633
Mutkov	421/1	Lesní pozemek	630
Mutkov	422	Lesní pozemek	317
Mutkov	423	Lesní pozemek	3 226
Mutkov	424/1	Lesní pozemek	1 883
Mutkov	424/2	Lesní pozemek	2 140
Mutkov	427	Lesní pozemek	1 000
Mutkov	428	Lesní pozemek	1 937
Mutkov	429/1	Lesní pozemek	2 027
Mutkov	429/2	Lesní pozemek	1 152
Mutkov	430/1	Lesní pozemek	779
Mutkov	430/2	Lesní pozemek	590
Mutkov	432	Lesní pozemek	1 551
Mutkov	433	Lesní pozemek	1 215
Mutkov	434/1	Vodní plocha	3 603
Mutkov	434/2	Lesní pozemek	1 006
Mutkov	435	Lesní pozemek	2 783
Mutkov	436	Lesní pozemek	119
Mutkov	437	Lesní pozemek	525
Mutkov	438	Lesní pozemek	5 242
Mutkov	440	Ostatní plocha	881
Mutkov	441	Ostatní plocha	165
Mutkov	442	Ostatní plocha	2 931
Mutkov	443	Ostatní plocha	158
Mutkov	444	Lesní pozemek	151
Mutkov	445	Ostatní plocha	291
Mutkov	447/3	Ostatní plocha	8 517
Mutkov	457/1	Ostatní plocha	819
Mutkov	476/3	Ostatní plocha	3 431
Mutkov	477	Ostatní plocha	64
Mutkov	503/2	Ostatní plocha	231
Mutkov	504	Ostatní plocha	928
Mutkov	507	Ostatní plocha	468
Mutkov	508	Ostatní plocha	162
Mutkov	509	Ostatní plocha	349
Mutkov	510	Ostatní plocha	212
Myslechovice	130/168	Lesní pozemek	929
Nemilany	1076	Lesní pozemek	1 375
Nemilany	1077	Lesní pozemek	1 353
Nemilany	1078	Lesní pozemek	2 723
Nemilany	1081	Lesní pozemek	2 018
Nemilany	1082	Lesní pozemek	4 051
Nemilany	1083	Lesní pozemek	4 197
Nemilany	607	Lesní pozemek	4 105
Nemilany	608	Lesní pozemek	3 779
Nemilany	610/2	Lesní pozemek	1 847
Nemilany	610/3	Lesní pozemek	784
Nemilany	611/2	Lesní pozemek	2 270

Nemilany	613/2	Ostatní plocha	1 005
Nemilany	618	Lesní pozemek	693
Nemilany	619	Lesní pozemek	973
Nemilany	1074	Lesní pozemek	2 154
Nemilany	1075	Ostatní plocha	1 503
Nemilany	1079	Lesní pozemek	3 625
Nemilany	1080	Lesní pozemek	5 632
Nemilany	1088	Ostatní plocha	1 351
Nemilany	1095	Ostatní plocha	607
Nemilany	1096	Trvalý travní porost	3 263
Nemilany	1098	Trvalý travní porost	1 001
Nemilany	1099	Ostatní plocha	3 872
Nemilany	1102/1	Ostatní plocha	15 593
Nefedín	242/1	Lesní pozemek	2 111
Nefedín	242/2	Lesní pozemek	7 350
Nefedín	část 247/1	Lesní pozemek	9 883
Nefedín	část 247/3	Trvalý travní porost	2 393
Nefedín	559	Ostatní plocha	1 358
Paseka u Šternberka	2873/1	Trvalý travní porost	1 499
Paseka u Šternberka	2875/2	Ostatní plocha	496
Paseka u Šternberka	2876/2	Zahrada	35
Paseka u Šternberka	2880	Zahrada	502
Řepčín	327/4	Lesní pozemek	637
Řepčín	499	Lesní pozemek	4 715
Řepčín	533/1	Lesní pozemek	12 465
Řepčín	533/2	Lesní pozemek	2 429
Řepčín	533/3	Lesní pozemek	996
Řepčín	533/4	Lesní pozemek	2 535
Řepčín	533/14	Lesní pozemek	870
Řepčín	563	Lesní pozemek	9 426
Řepčín	1009/1	Ostatní plocha	1 338
Řepčín	1009/2	Ostatní plocha	403
Řepčín	1169	Ostatní plocha	177
Skrbeň	516/9	Lesní pozemek	711
Skrbeň	516/10	Lesní pozemek	675
Skrbeň	516/12	Lesní pozemek	803
Skrbeň	516/13	Lesní pozemek	2 044
Slavonín	846	Trvalý travní porost	6 402
Slavonín	847	Lesní pozemek	429
Slavonín	848	Lesní pozemek	1 299
Slavonín	849	Lesní pozemek	512
Slavonín	977	Trvalý travní porost	990
Slavonín	978	Lesní pozemek	2 730
Slavonín	část 1297/5	Trvalý travní porost	3 231
Slavonín	1297/7	Trvalý travní porost	9 000
Slavonín	1297/8	Trvalý travní porost	3 039
Slavonín	1298	Lesní pozemek	232
Slavonín	1299	Lesní pozemek	568
Slavonín	1300	Lesní pozemek	11 371
Slavonín	1301	Lesní pozemek	6 351

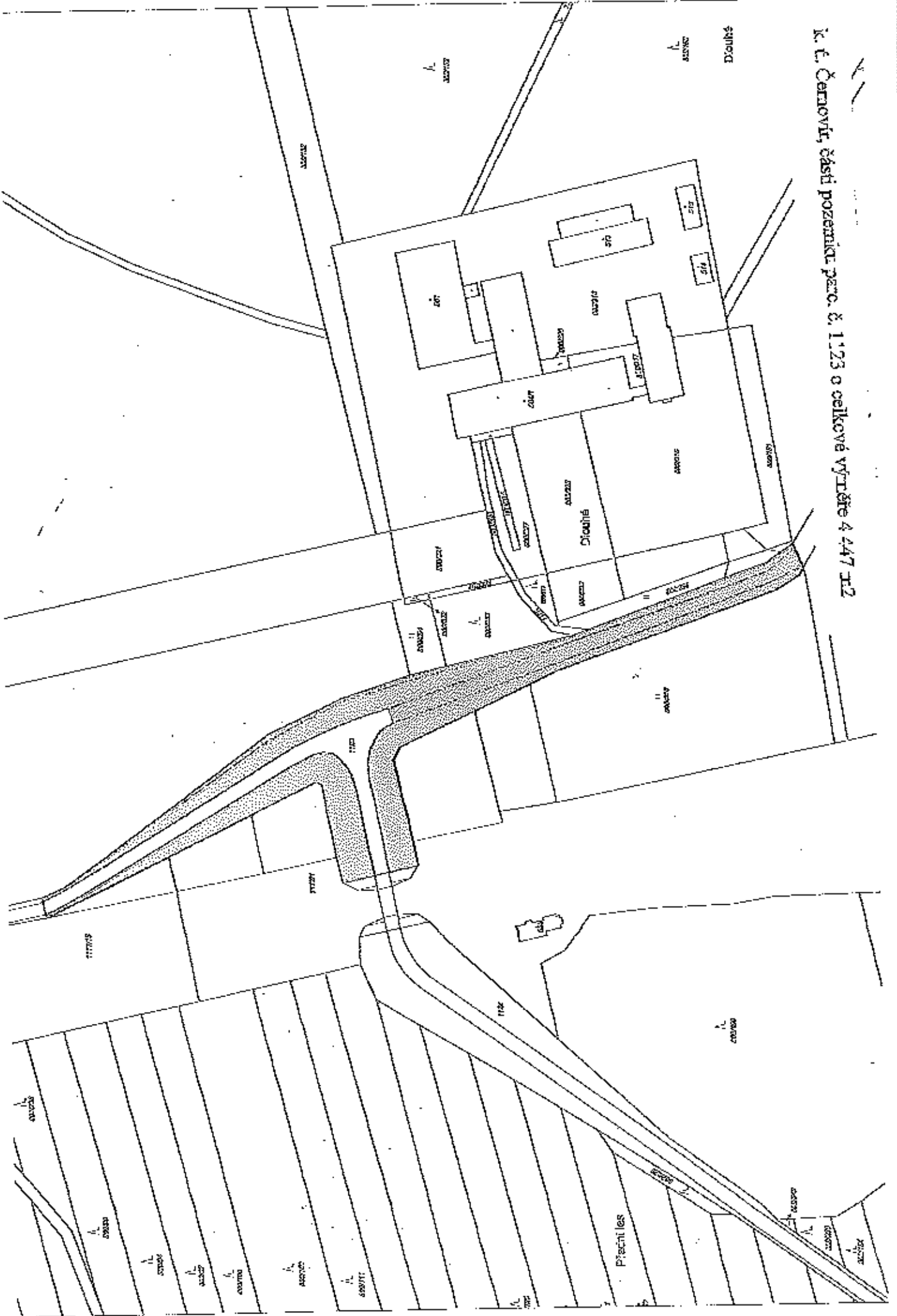
Slavonín	1302/1	Lesní pozemek	33 027
Slavonín	1302/2	Lesní pozemek	321
Slavonín	1303	Lesní pozemek	498
Slavonín	1304	Lesní pozemek	450
Slavonín	1305	Lesní pozemek	1 359
Slavonín	1357	Lesní pozemek	292
Střeň	590/16	Lesní pozemek	10 257
Střeň	590/17	Lesní pozemek	53
Střeň	590/18	Lesní pozemek	140
Střeň	590/24	Lesní pozemek	1 852
Střeň	část 590/31	Lesní pozemek	504 905
Střeň	(590/31)	Parcela PK	11 289
Střeň	590/109	Ostatní plocha	1 853
Střeň	590/147	Lesní pozemek	6 008
Střeň	590/186	Lesní pozemek	122 044
Štěpánov u Olomouce	1752/27	Lesní pozemek	235 576
Štěpánov u Olomouce	1762/13	Trvalý travní porost	140
Štěpánov u Olomouce	1762/14	Trvalý travní porost	181
Štěpánov u Olomouce	1765/2	Trvalý travní porost	31
Štěpánov u Olomouce	1765/3	Trvalý travní porost	48
Štěpánov u Olomouce	1765/4	Trvalý travní porost	58
Štěpánov u Olomouce	1769/6	Trvalý travní porost	82
Štěpánov u Olomouce	1752/29	Lesní pozemek	15 738
Štěpánov u Olomouce	1752/53	Lesní pozemek	7 424
Štěpánov u Olomouce	1752/73	Lesní pozemek	4 118
Štěpánov u Olomouce	1752/73	Lesní pozemek	3 070
Týneček	365/4	Trvalý travní porost	1 445
Týneček	364/2	Lesní pozemek	3 444
Týneček	366	Trvalý travní porost	89 045
Týneček	367/1	Lesní pozemek	13 260
Týneček	367/4	Lesní pozemek	2 205
Týneček	367/5	Lesní pozemek	2 155
Týneček	367/7	Lesní pozemek	4 400
Týneček	367/8	Lesní pozemek	48 597
Týneček	368/1	Lesní pozemek	1 491
Týneček	368/2	Lesní pozemek	4 647
Týneček	369/1	Trvalý travní porost	824
Týneček	369/4	Trvalý travní porost	27 814
Týneček	370	Trvalý travní porost	14 291
Týneček	372/2	Trvalý travní porost	1 572
Týneček	372/8	Trvalý travní porost	1 266
Unčovice	st. 147	Zastavěná plocha a nádvoří	5 573
Unčovice	372	Trvalý travní porost	538
Unčovice	375/1	Zahrada	1 769
Unčovice	375/2	Zahrada	231
Unčovice	376	Zahrada	2 183
Unčovice	384/1	Trvalý travní porost	379 425
Unčovice	607	Lesní pozemek	260 861
Unčovice	608/1	Lesní pozemek	230 726
Unčovice	608/2	Lesní pozemek	

Unčovice	část 608/3	Lesní pozemek	210 906
Unčovice	608/4	Ostatní plocha	10 871
Unčovice	608/5	Ostatní plocha	5 346
Unčovice	608/8	Ostatní plocha	2 406
Unčovice	610/1	Lesní pozemek	109 889
Unčovice	610/2	Ostatní plocha	3 014
Unčovice	610/3	Ostatní plocha	1 738
Unčovice	611/1	Lesní pozemek	222 123
Unčovice	611/3	Ostatní plocha	1 045
Unčovice	612/2	Lesní pozemek	41 539
Unčovice	612/3	Ostatní plocha	959
Unčovice	613/2	Lesní pozemek	169 470
Unčovice	613/4	Ostatní plocha	2 817
Unčovice	613/10	Lesní pozemek	1 293
Unčovice	614	Lesní pozemek	112 649
Unčovice	615/1	Lesní pozemek	242 973
Unčovice	část 615/2	Lesní pozemek	5 377
Unčovice	615/3	Lesní pozemek	32 247
Unčovice	615/4	Ostatní plocha	3 115
Unčovice	615/5	Lesní pozemek	184 090
Unčovice	615/6	Ostatní plocha	6 011
Unčovice	616/4	Ostatní plocha	4 733
Unčovice	616/5	Ostatní plocha	3 394
Unčovice	616/6	Ostatní plocha	1 687
Unčovice	616/7	Ostatní plocha	749
Unčovice	617/1	Ostatní plocha	373
Unčovice	617/2	Vodní plocha	215
Unčovice	617/3	Ostatní plocha	144
Unčovice	619	Vodní plocha	48 525
Unčovice	620/2	Vodní plocha	193
Unčovice	620/4	Vodní plocha	135
Unčovice	624	Ostatní plocha	4 212
Velká Bystřice	2035/4	Lesní pozemek	585
Velká Bystřice	2082/1	Lesní pozemek	310

K. t. Belčice, část pozemků parc. č. 198/1 s výměrě 5 702 m²

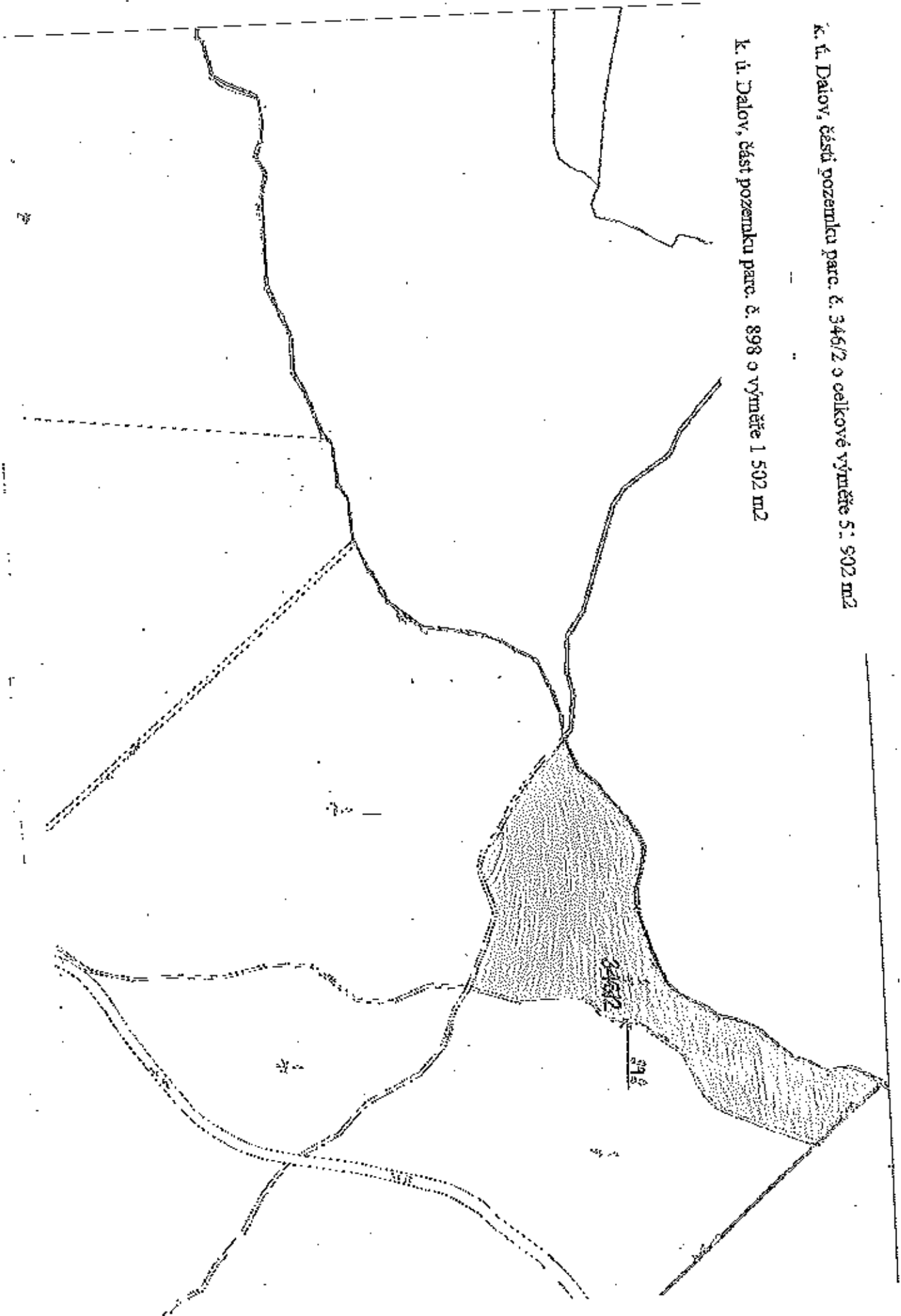


K. t. Černovít, část pozemků parc. č. 1123 o celkové výměře 4 447 m²

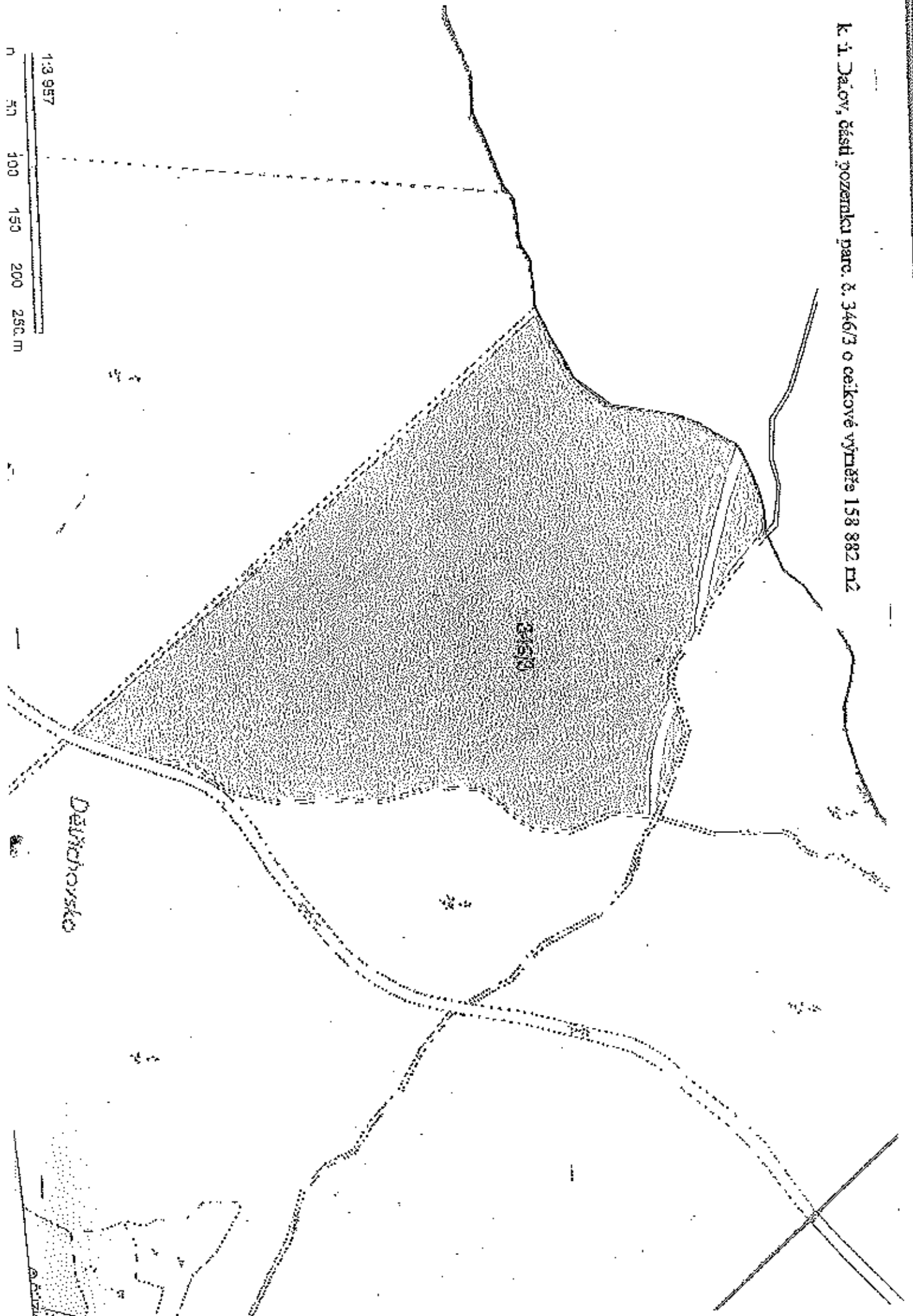


k. ú. Dalov, část pozemku parc. č. 346/2 o celkové výměře 51 902 m²

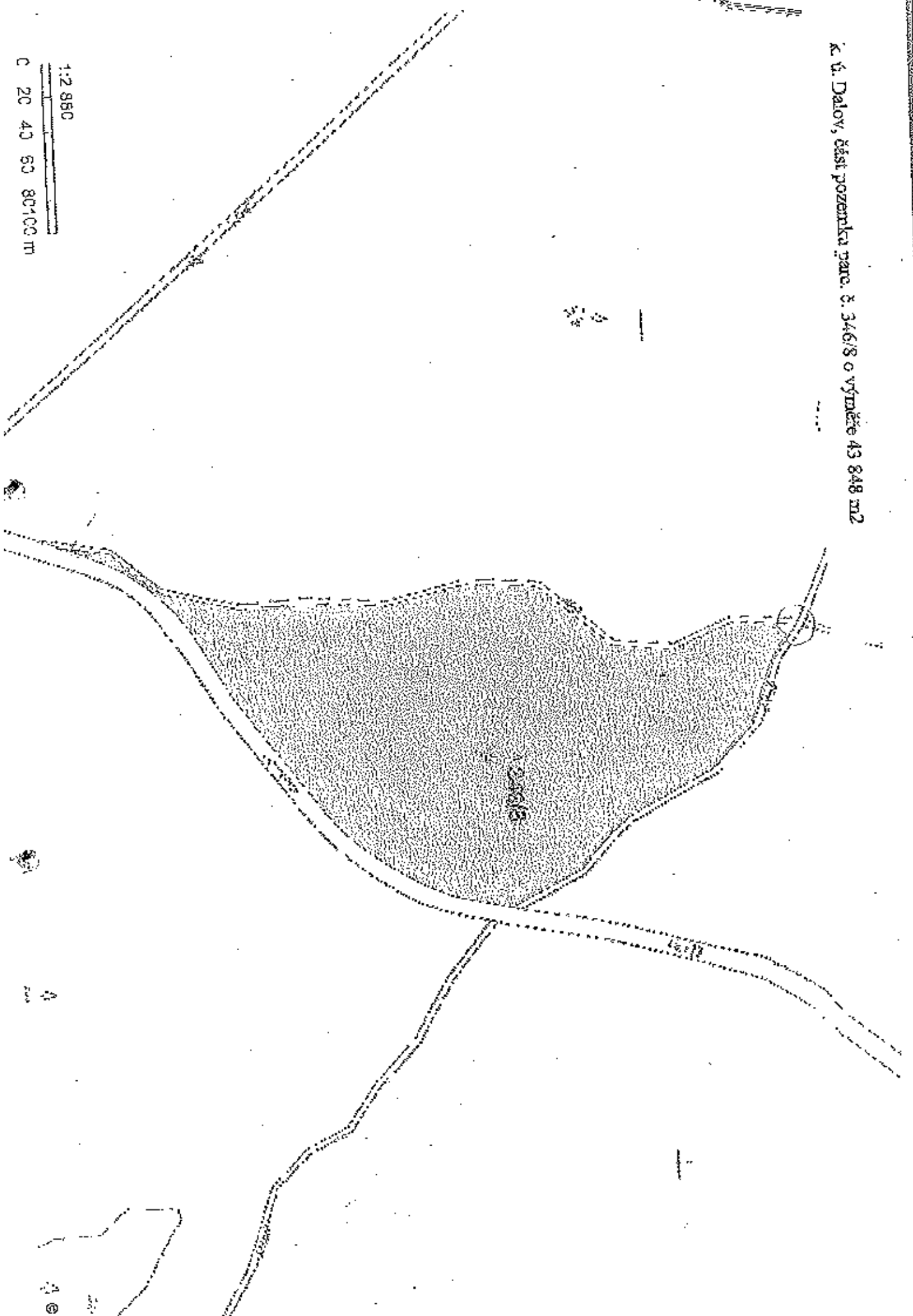
k. ú. Dalov, část pozemku parc. č. 898 o výměře 1 502 m²



K. J. Dáčov, část pozemku parc. č. 346/3 o celkové výměře 158 882 m²



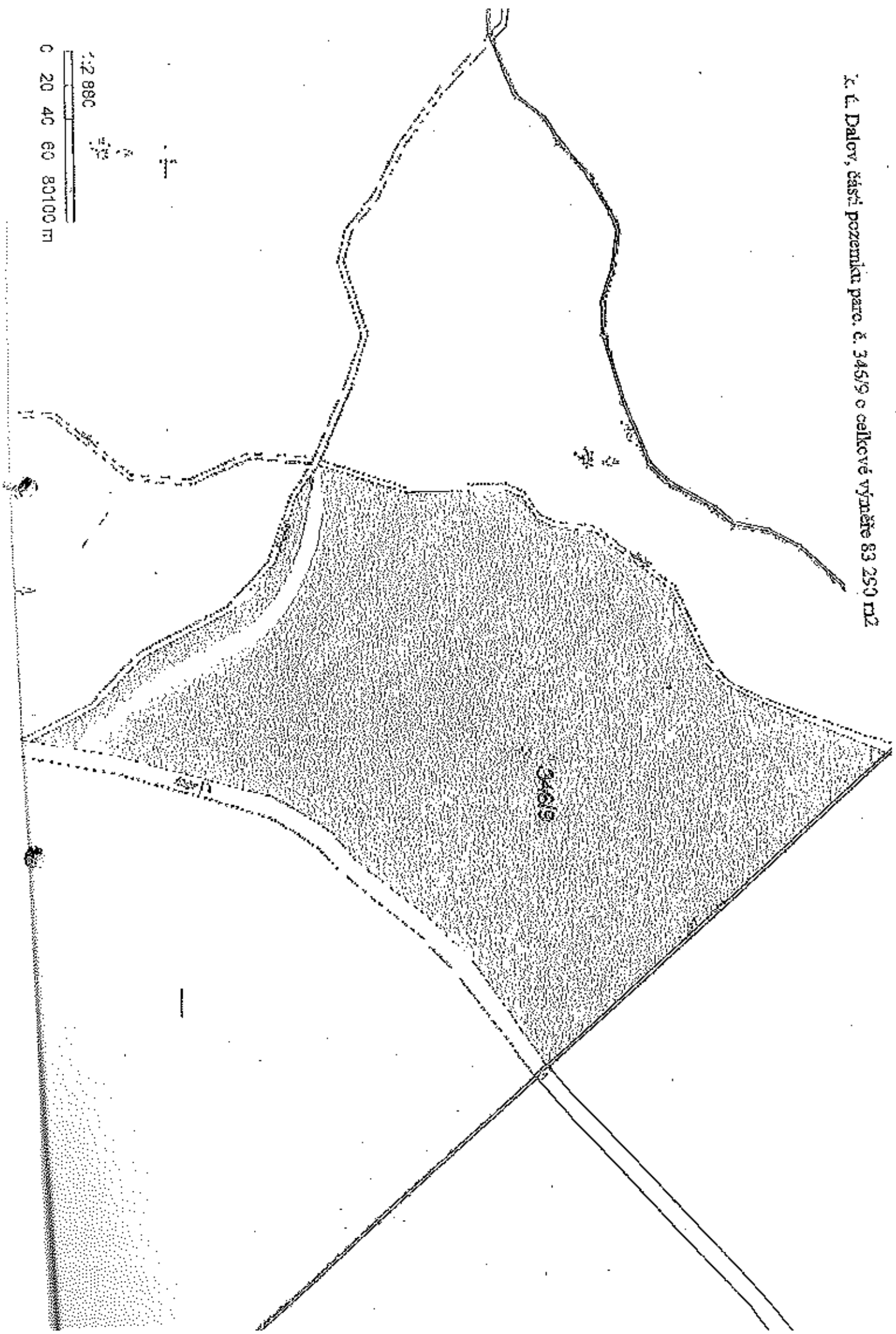
K. V. Dalov, část pozemku parc. č. 346/8 o výměře 43 848 m²



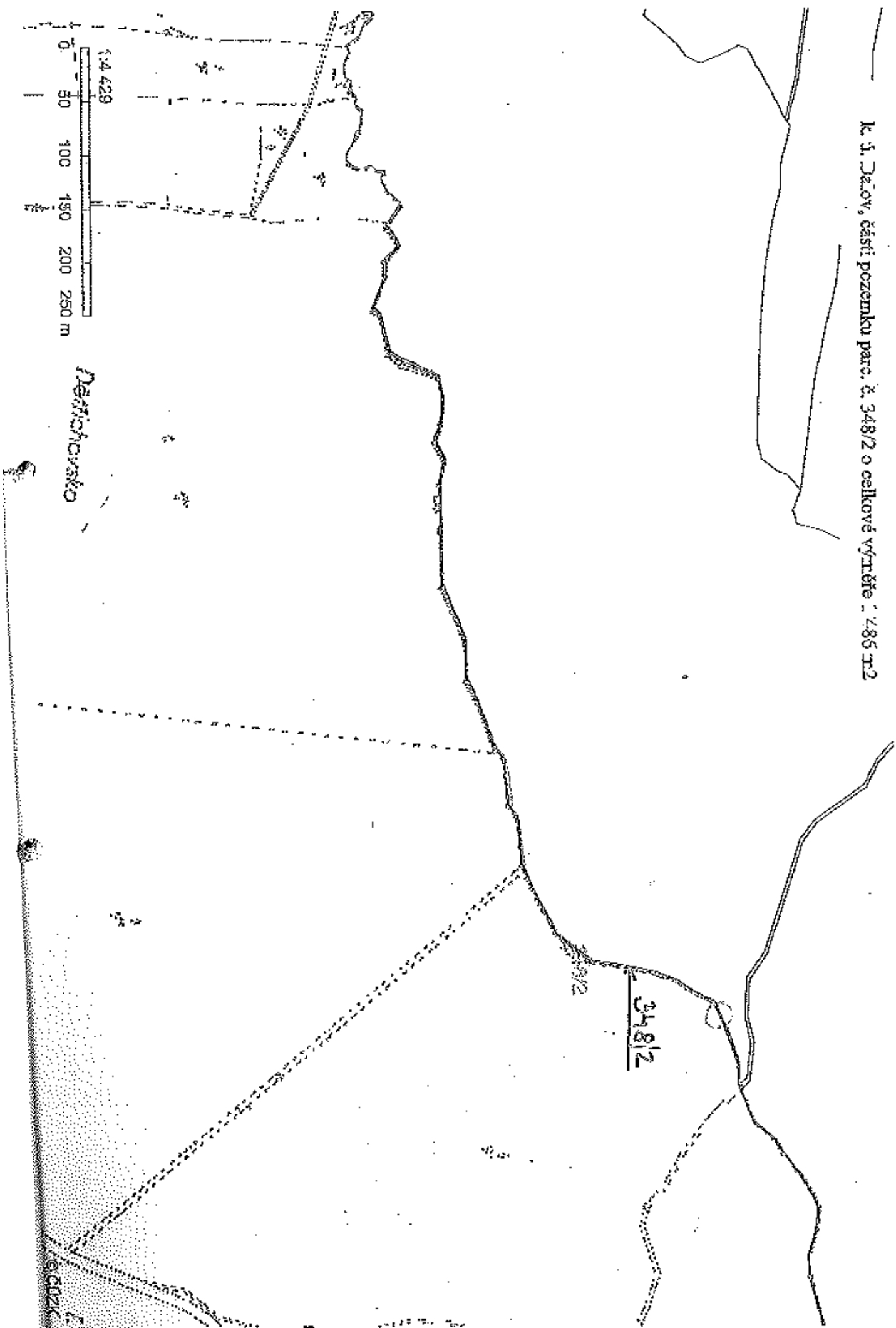
1:2 880
0 20 40 60 80 100 m

346/8

K. L. Dalov, část pozemků parc. č. 345/9 o celkové výměře 83 250 m²

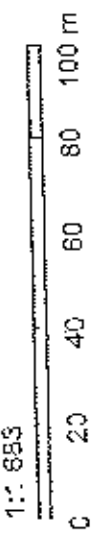


K. J. Dačov, částí pozemku parc. č. 348/2 o celkové výměře : 785 m²

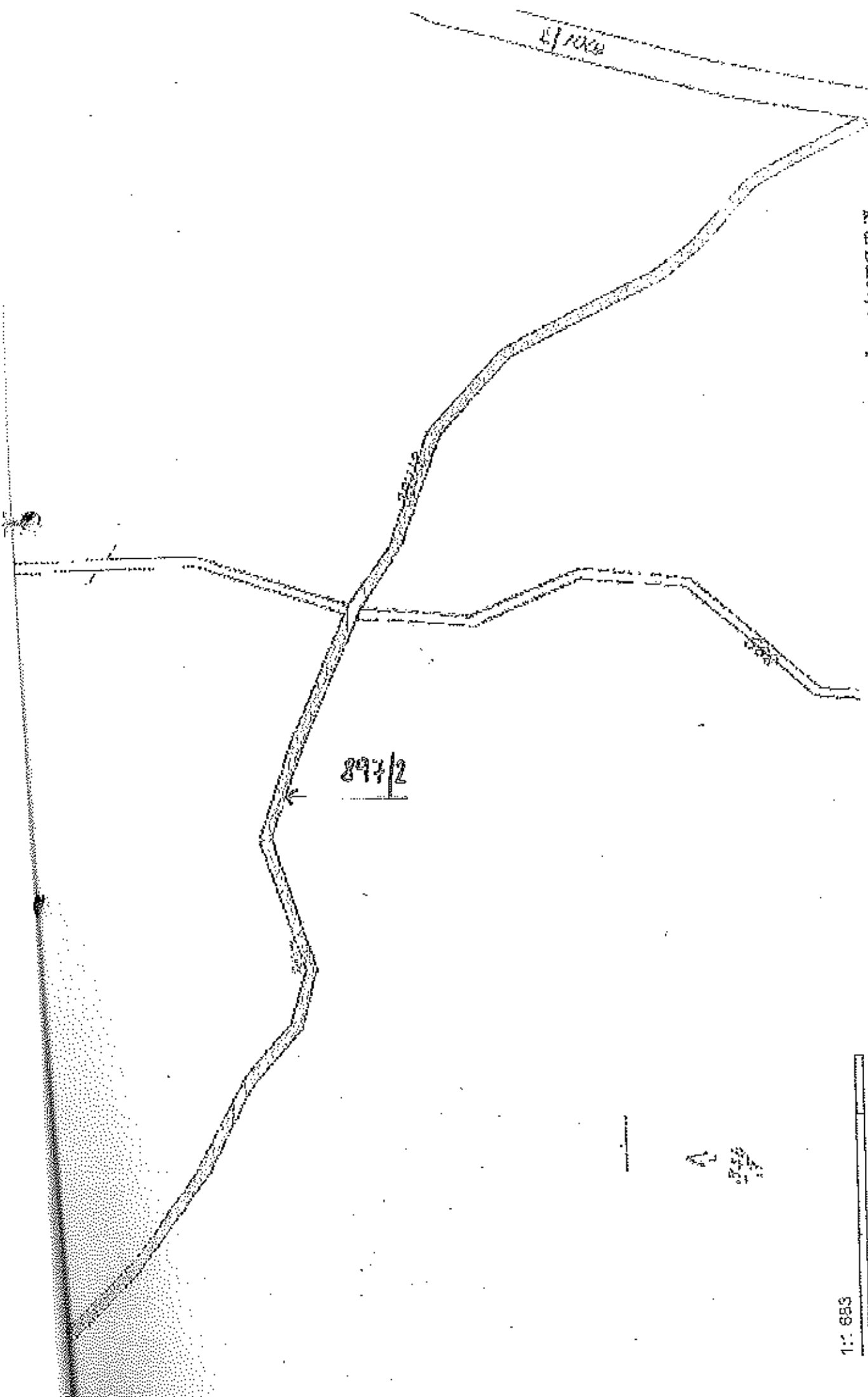


897/2

K. V. Dalov, část pozemku parc. č. 897/2 o celkové výměře 2 072 m²

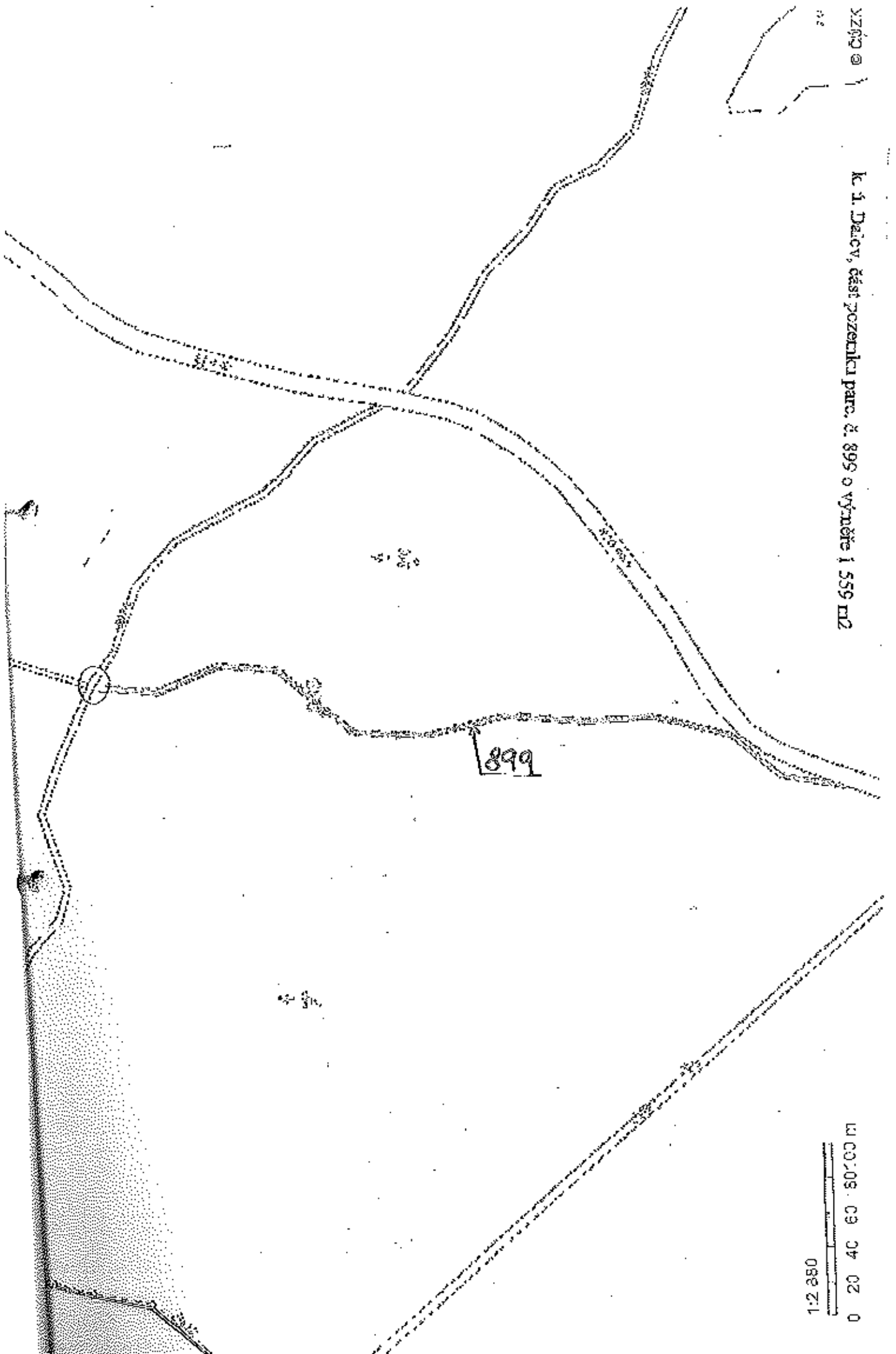
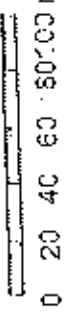


589 1:1



K. J. Dačov, část pozemků parc. č. 899 o výměře 1 559 m²

1:2 880

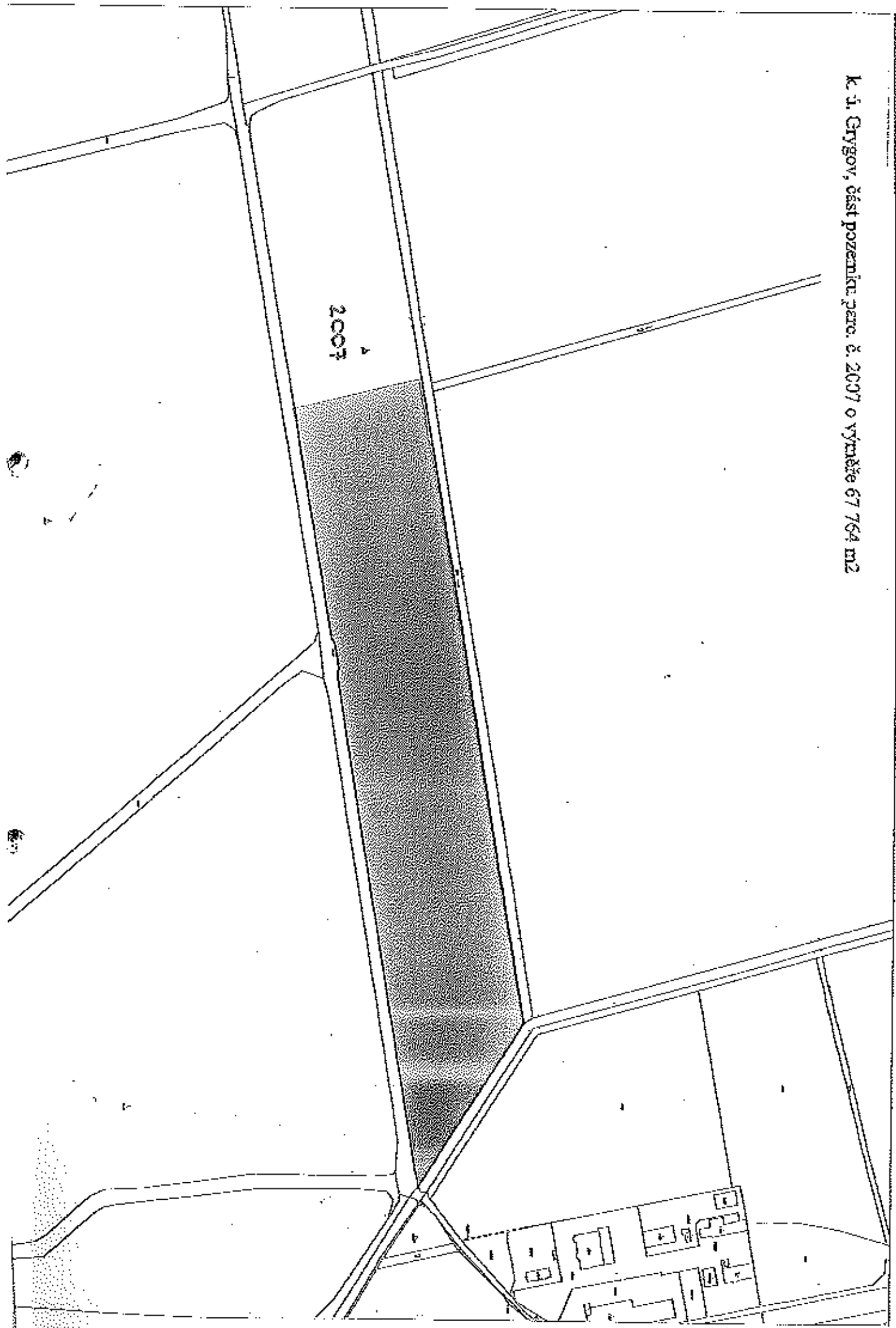


1:2 880

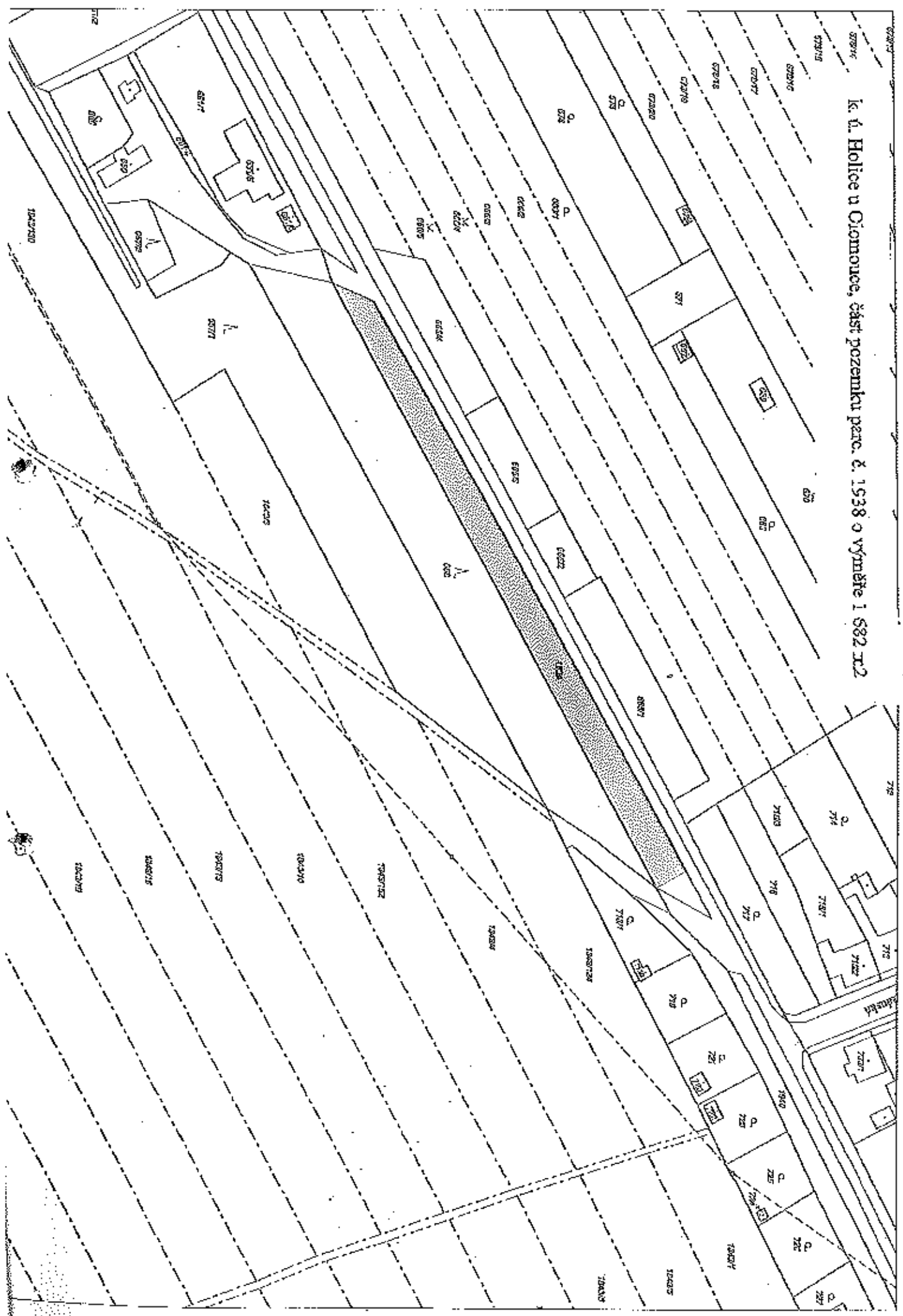
© CÚZK

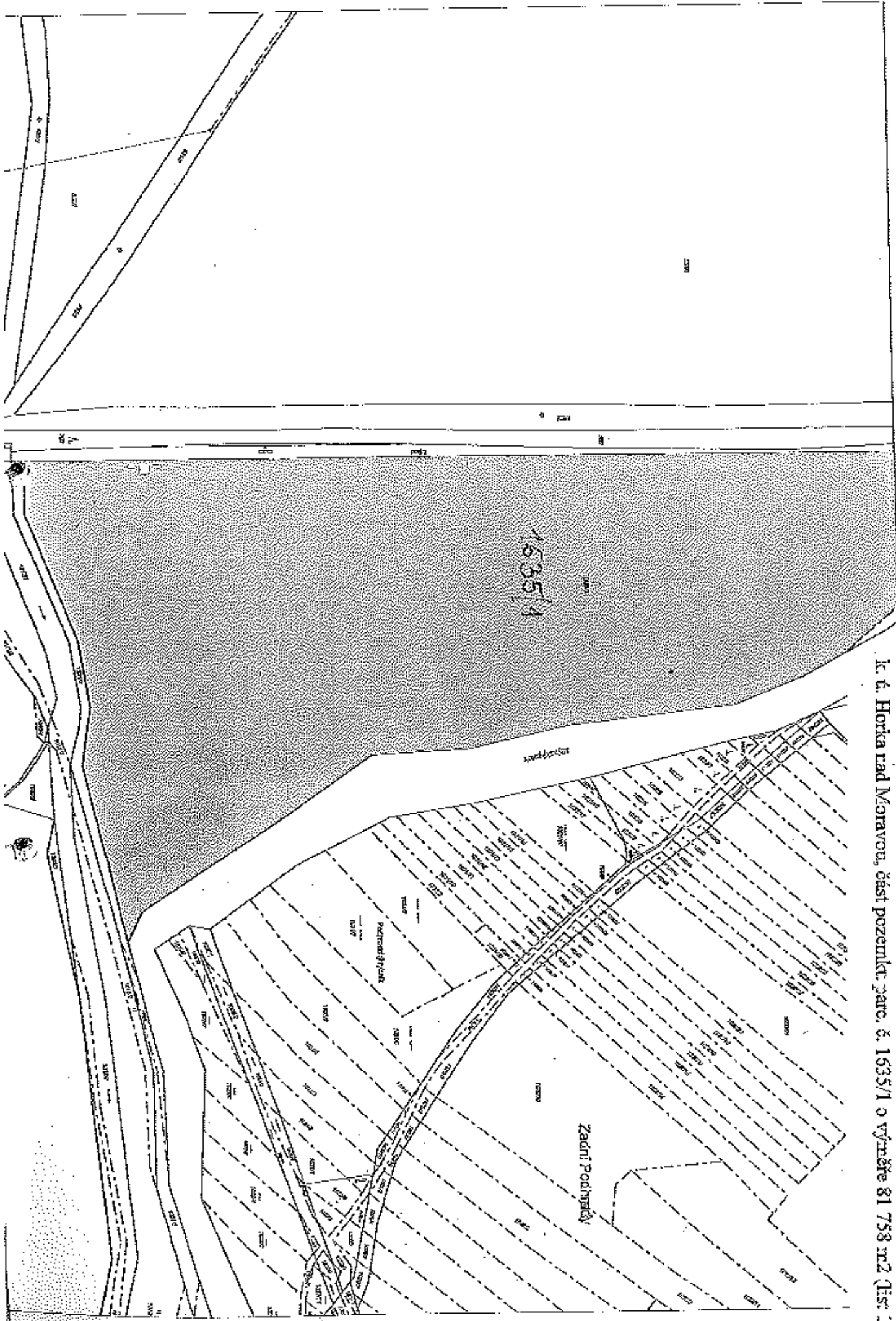
k. j. Grygov, část pozemků parc. č. 2007 o výměře 67 764 m²

2007



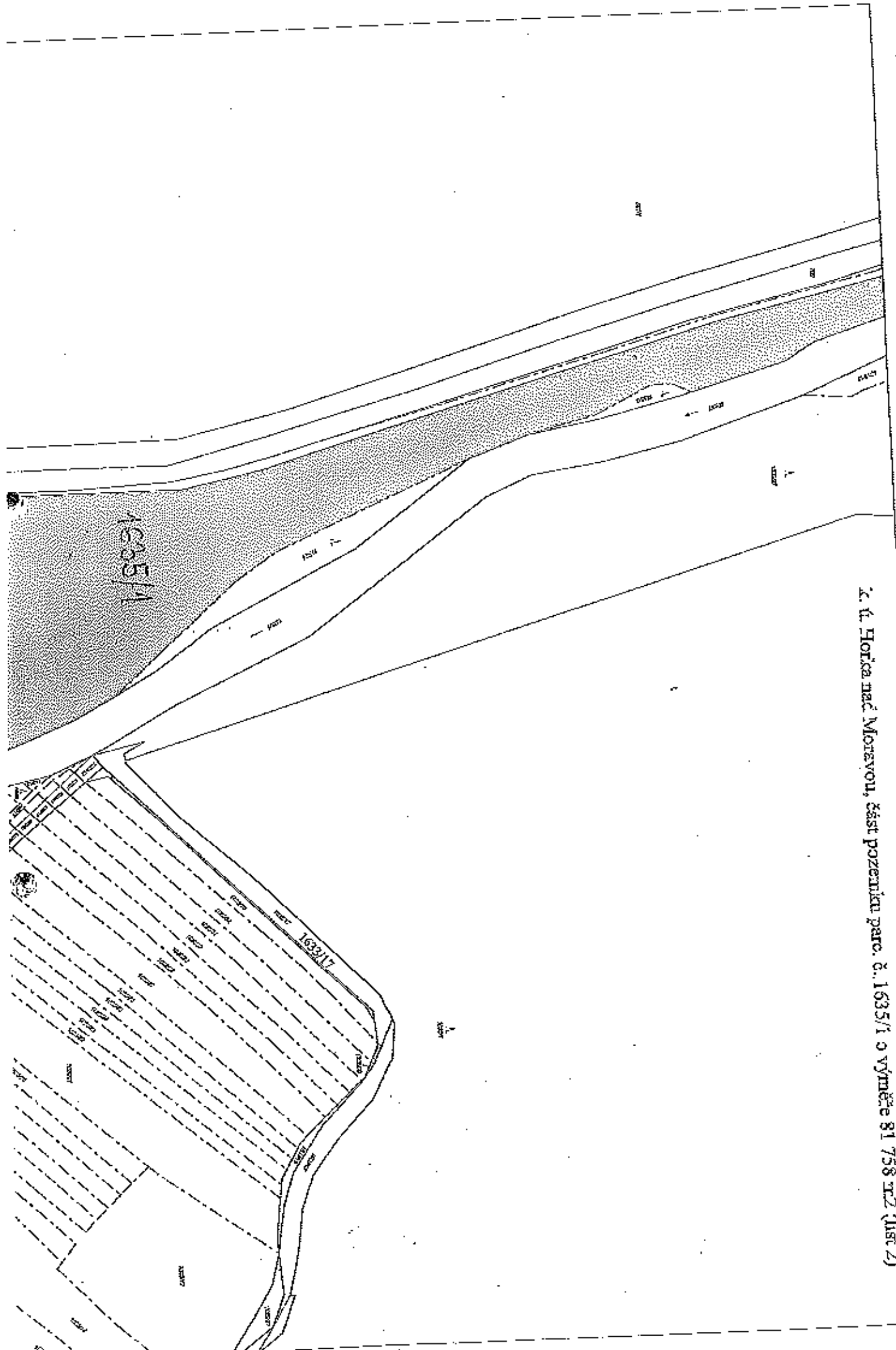
č. ú. Holice u Olomouce, část pozemku parc. č. 1538 o výměře 1 582 m²





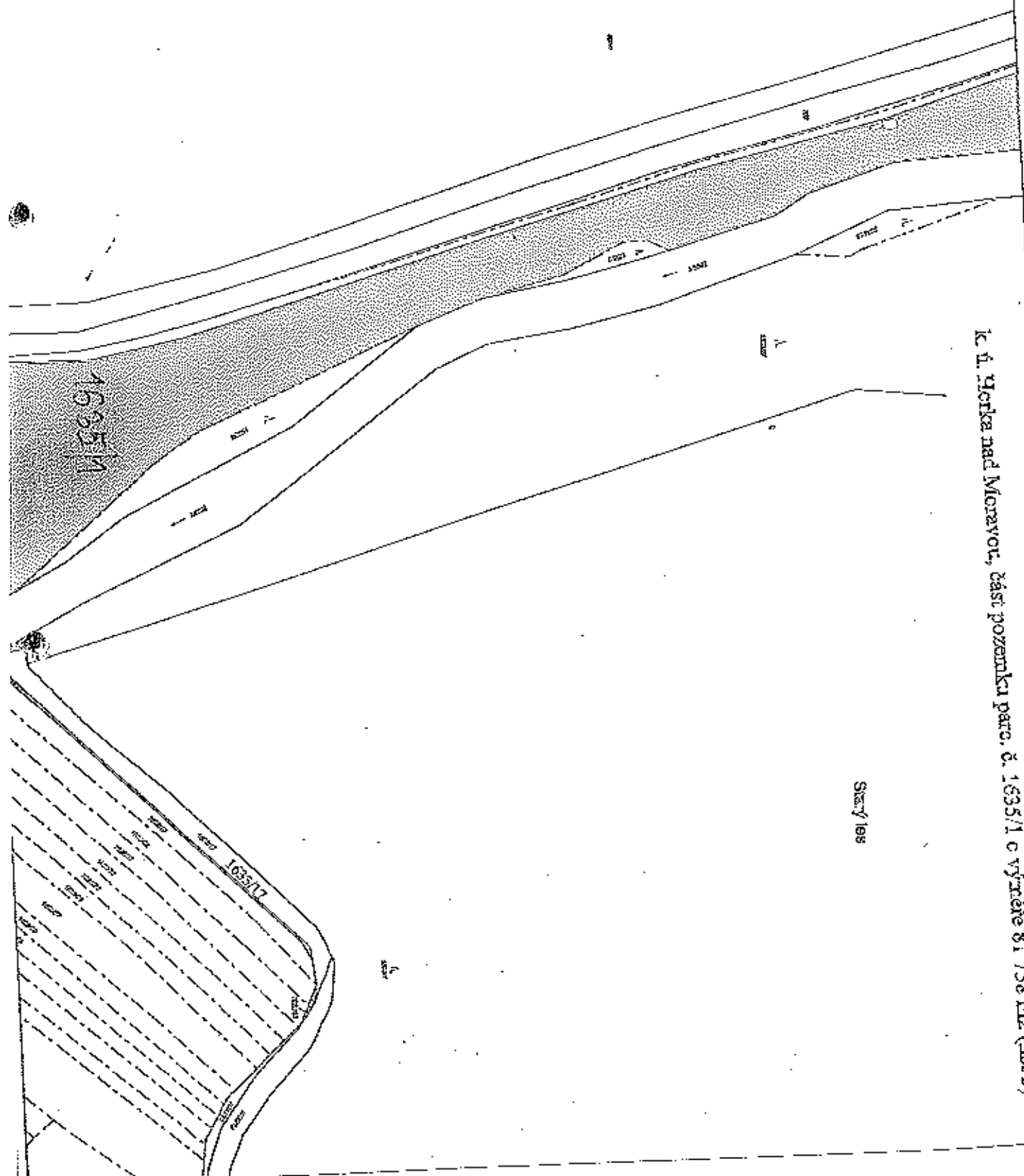
1c. k. Horka nad Moravou, část pozemků parc. č. 1535/1 o výměře 81 758 m² (list. 2)

z. ú. Hořice nad Moravou, část pozemků parc. č. 1635/1 o výměře 81 758 m² (list 2)

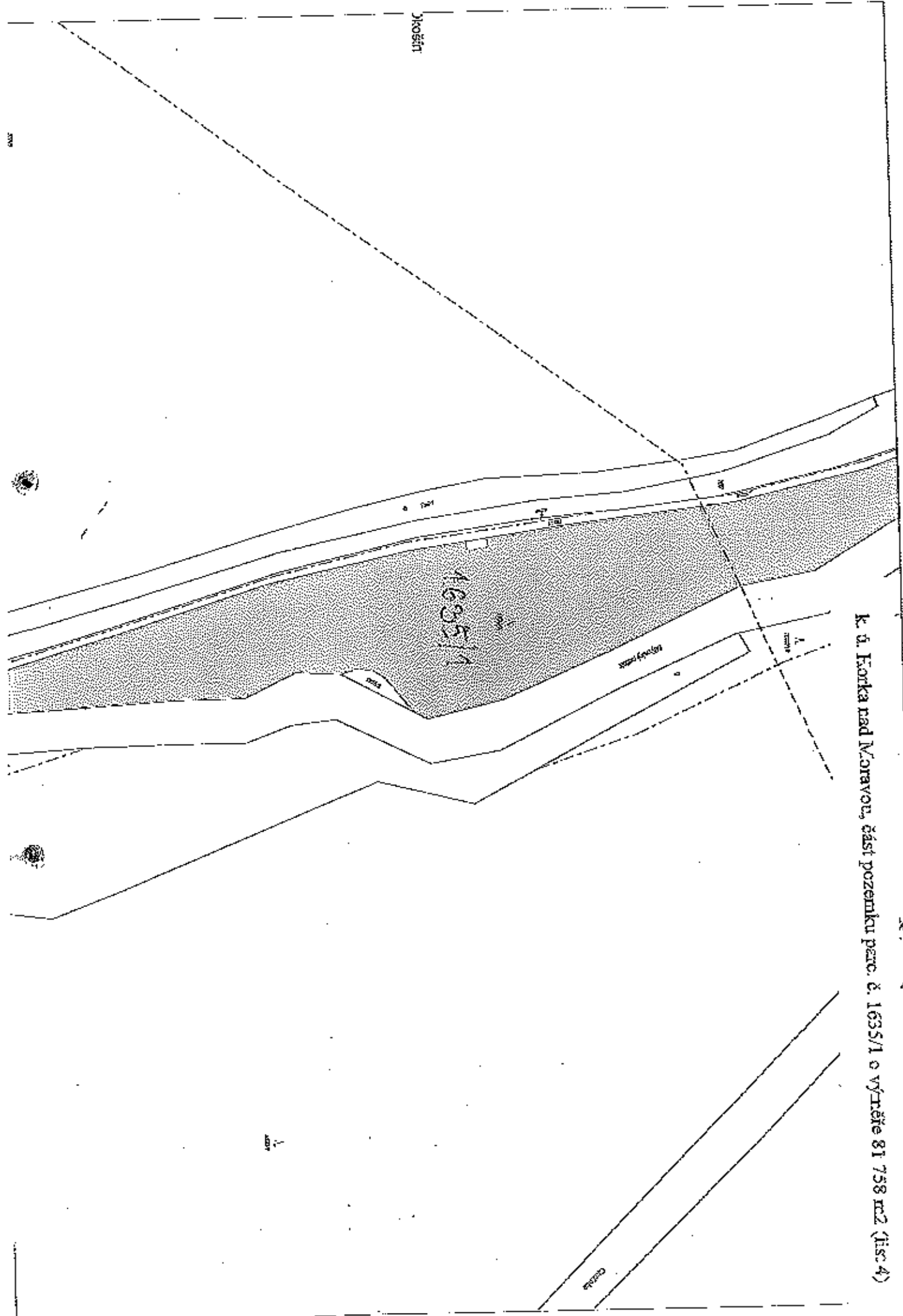


K. A. Morča nad Moravou, část pozemků parc. č. 1635/1 o výměře 81 758 m² (list 3)

Stav les



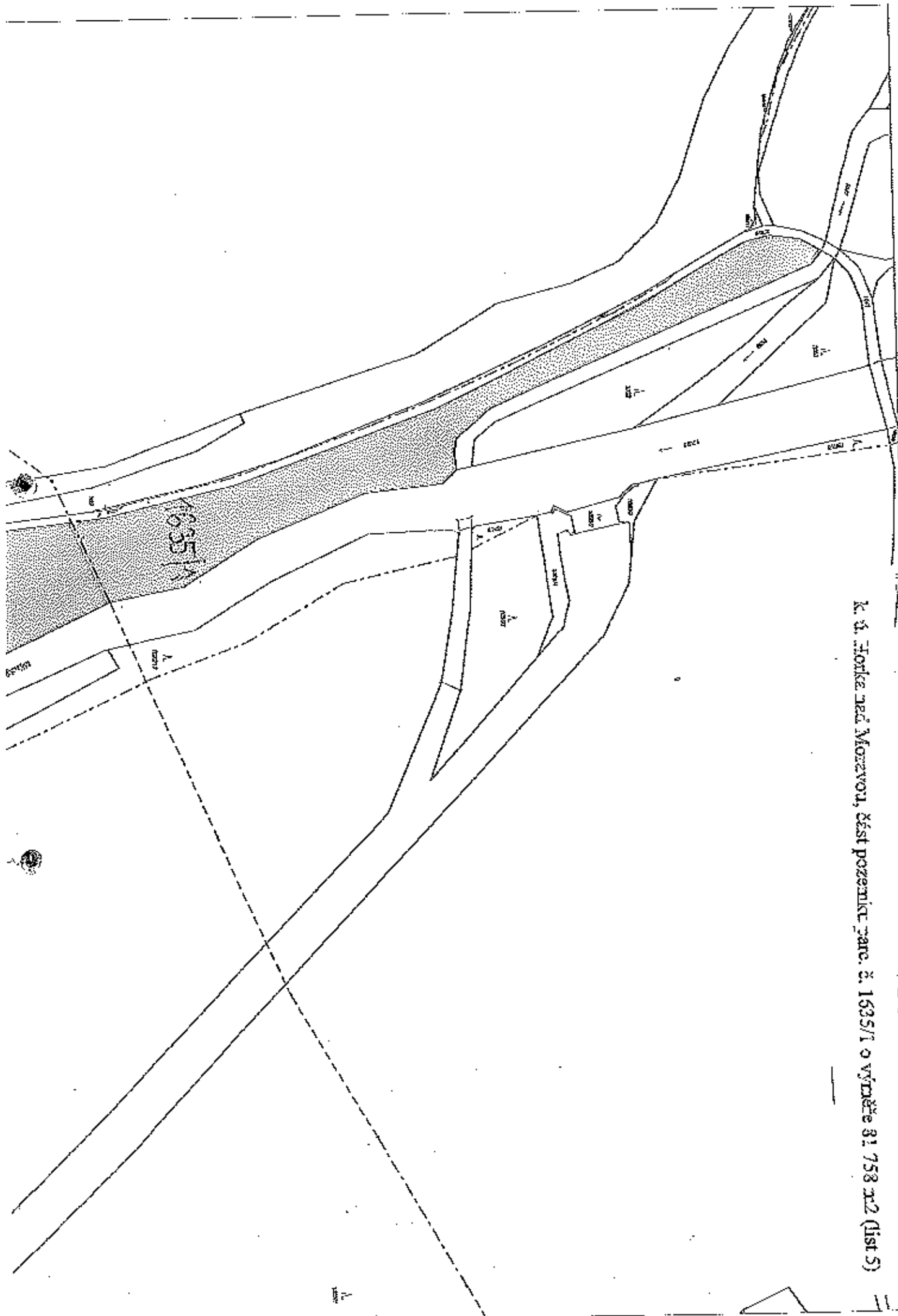
K. ú. Hornka rad M. Oravou, část pozemku parc. č. 1635/1 o výměře 81 758 m² (list. 4)



1635/1

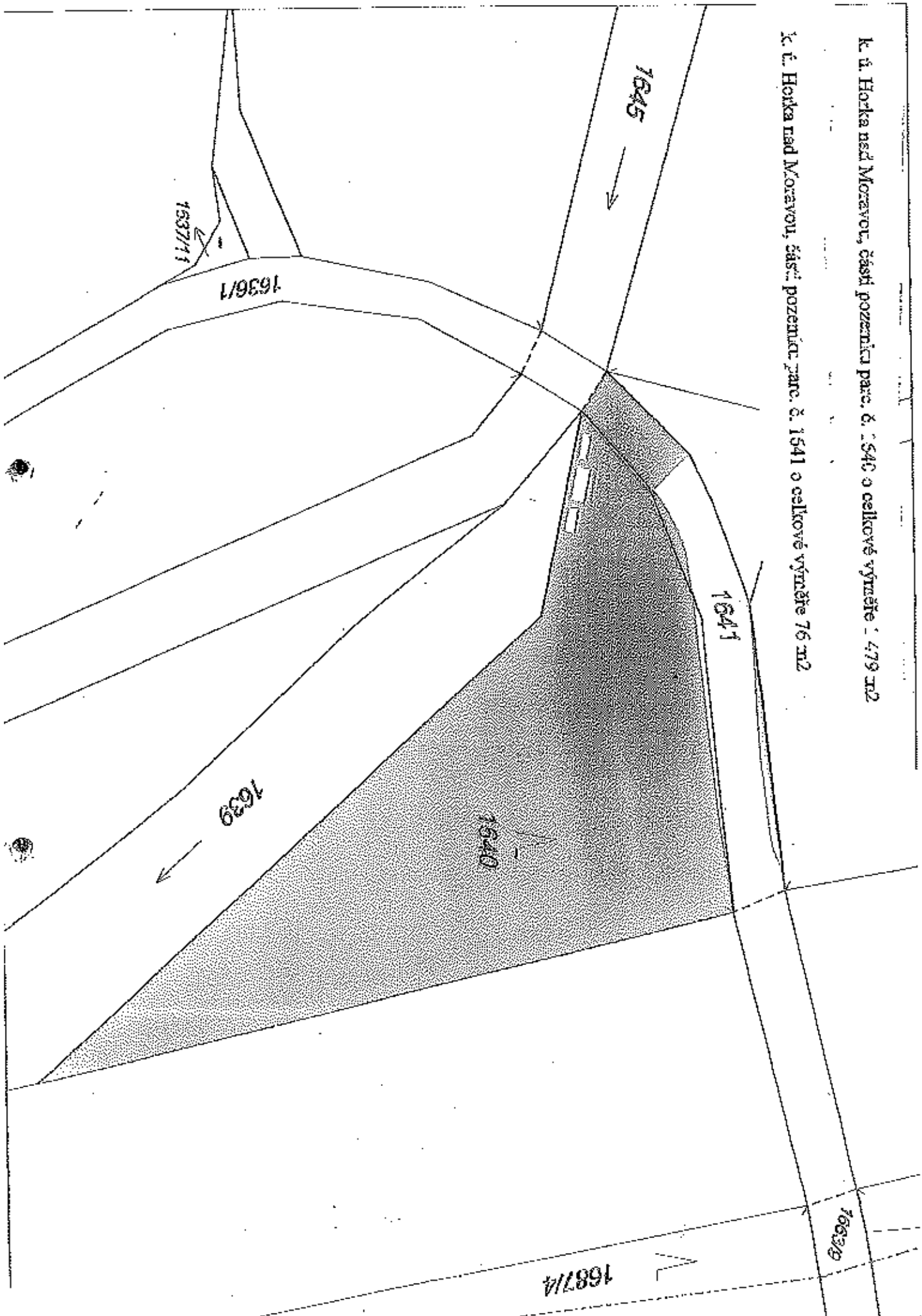
1635/1

k. n. Horke nad Moravou, část pozemků parc. č. 1635/1 o výměře 81 758 m² (list 5)

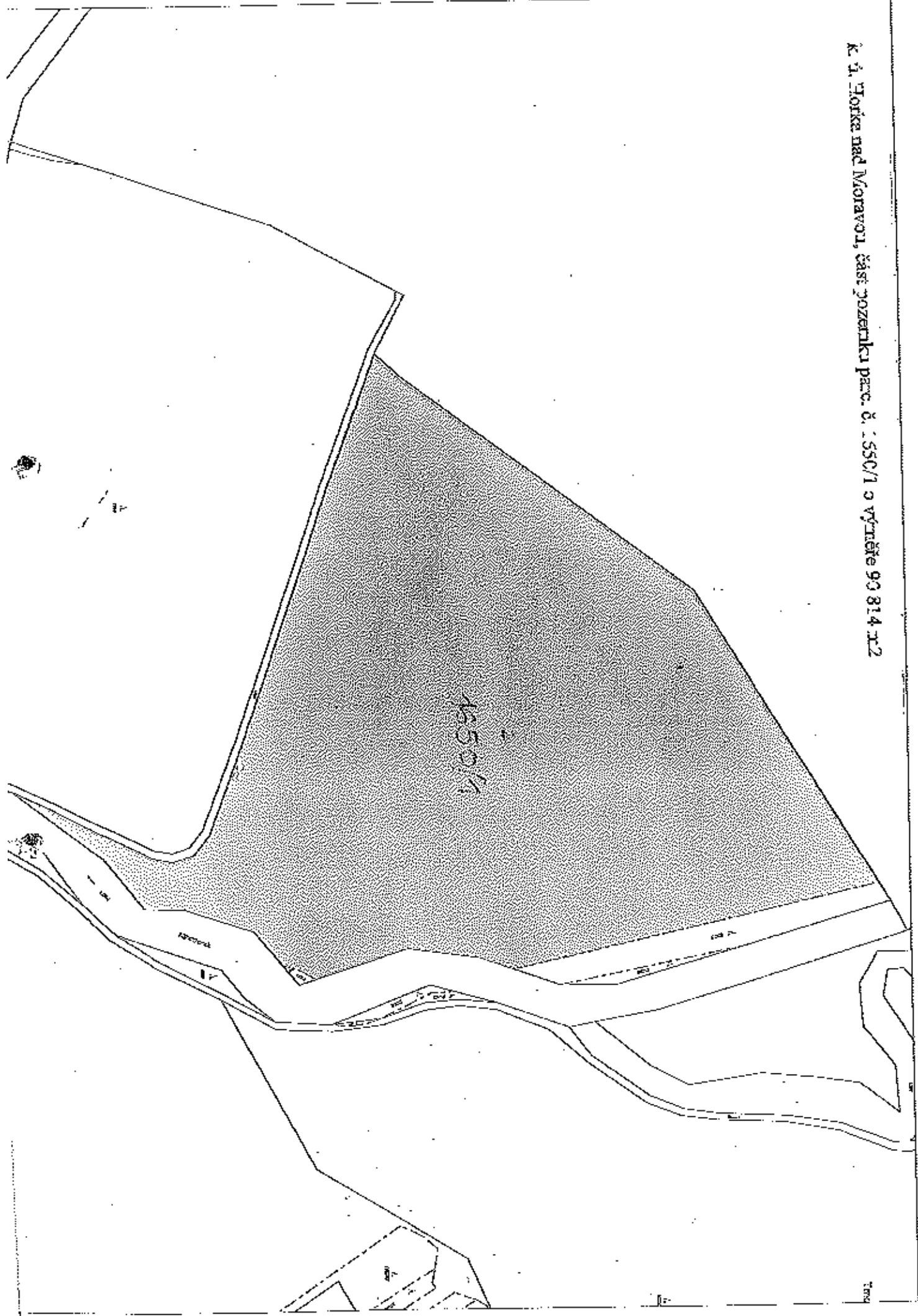


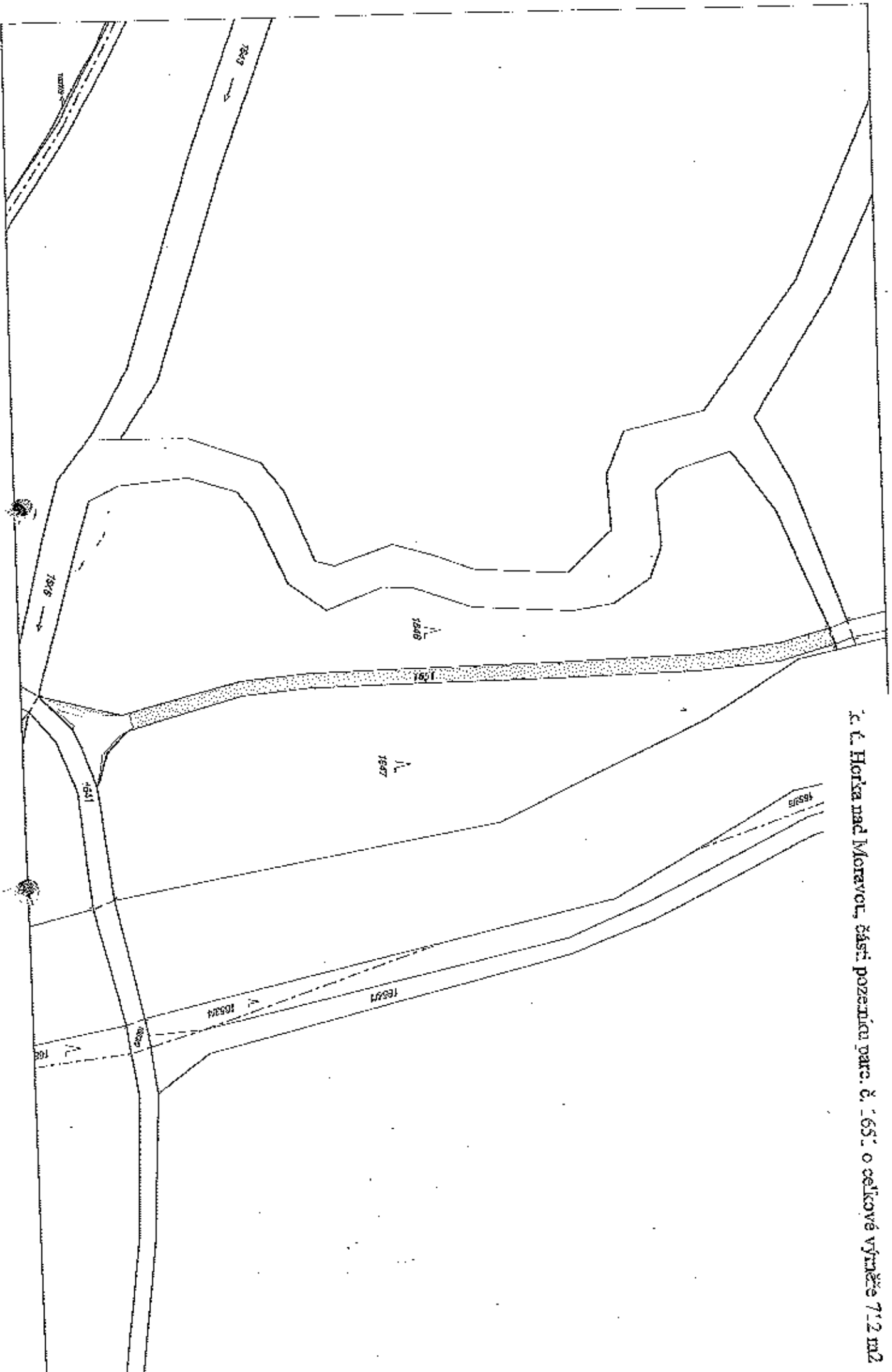
K. ú. Horka nad Moravou, část pozemků parc. č. 1540 o celkové výměře 479 m²

K. ú. Horka nad Moravou, část pozemků parc. č. 1541 o celkové výměře 76 m²



K. J. Morka nad Moravou, část pozemků parc. č. 1550/1 o výměře 90 814 m²

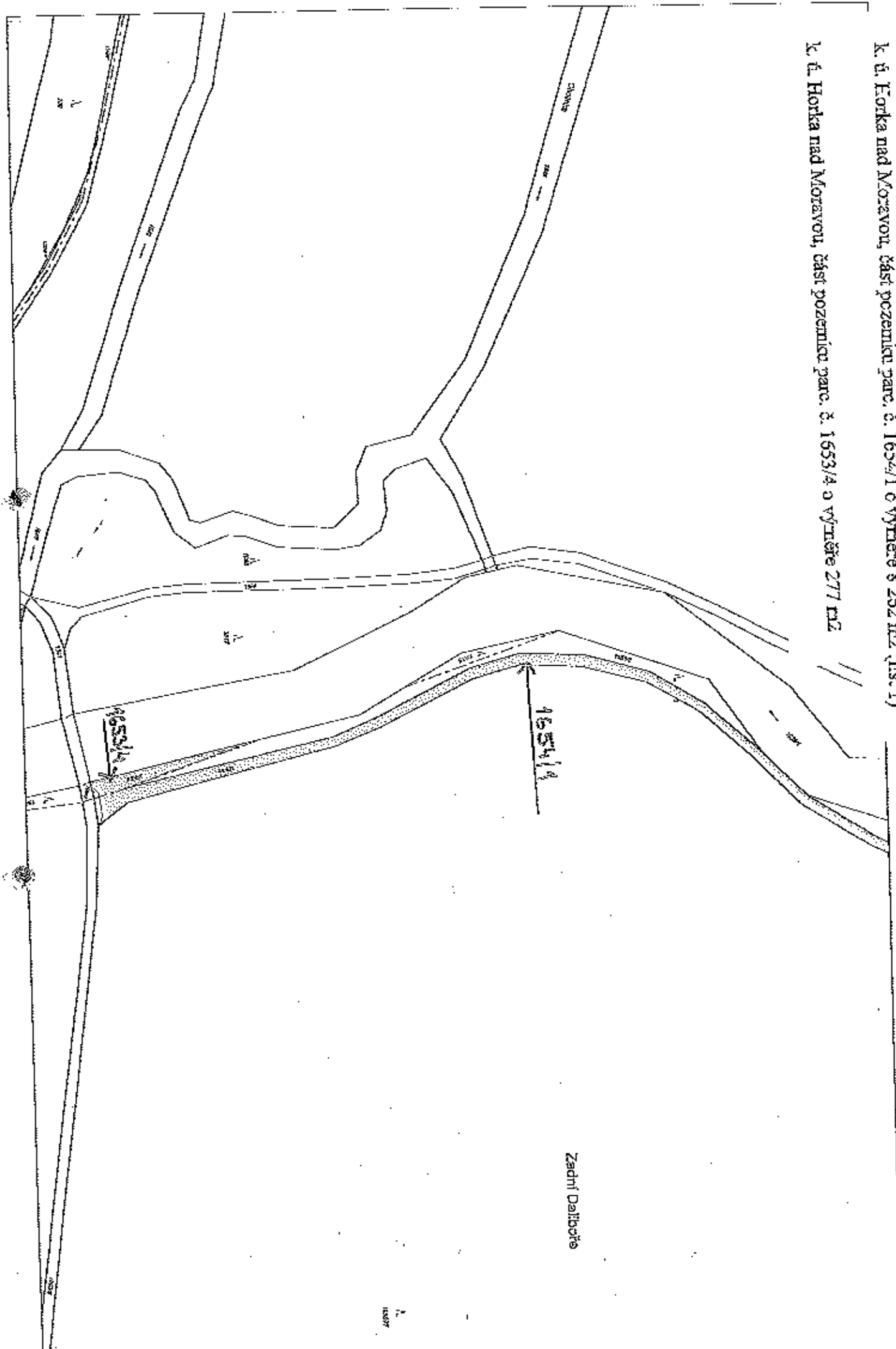




z. l. Horka nad Moravou, část pozemků parc. č. 65, o celkové výměře 712 m²

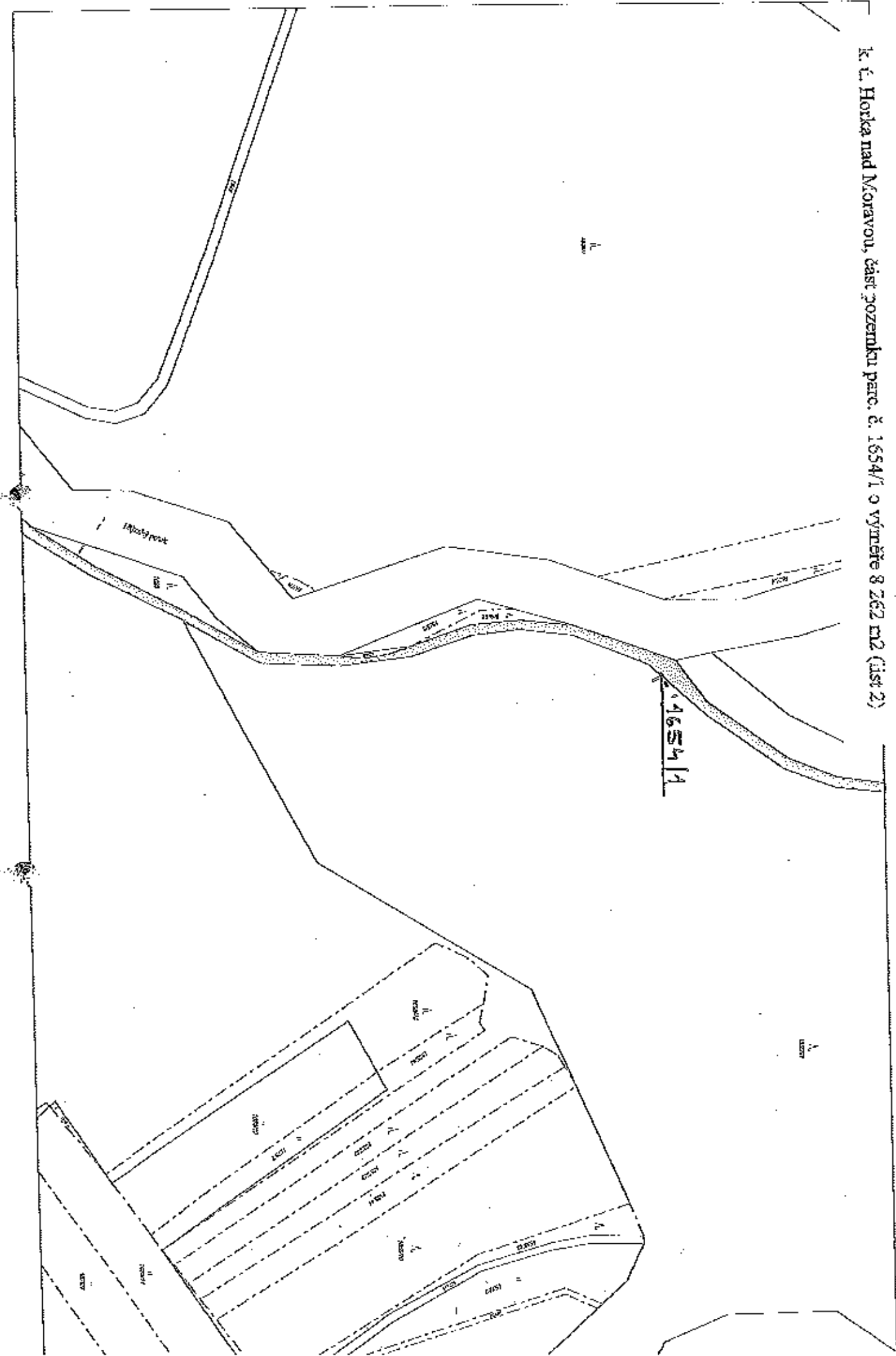
K. ú. Horka nad Moravou, část pozemků parc. č. 1654/1 o výměře 8 262 m² (list 1)

K. ú. Horka nad Moravou, část pozemků parc. č. 1653/4 o výměře 277 m²

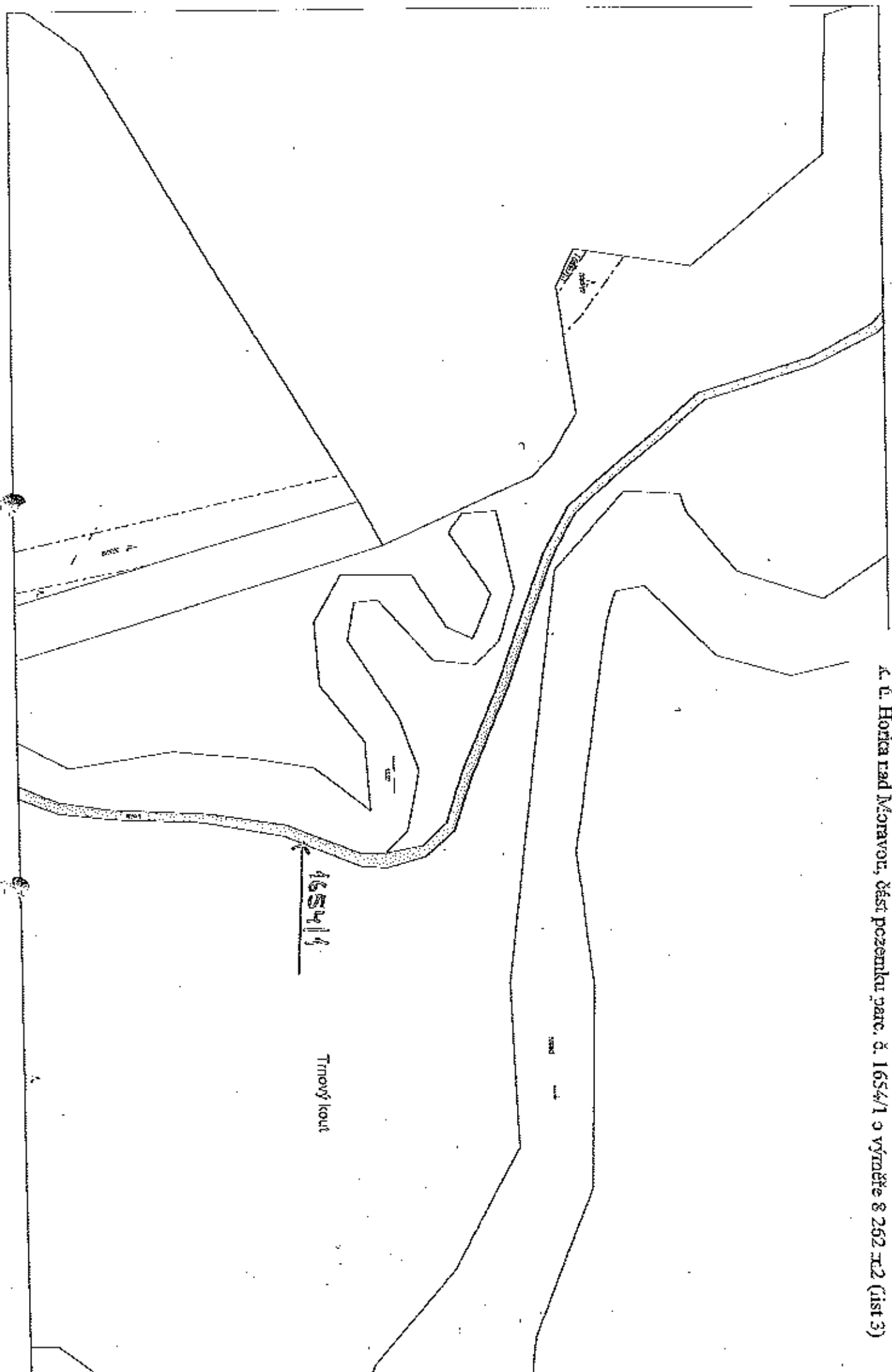


Zadní Dálboře

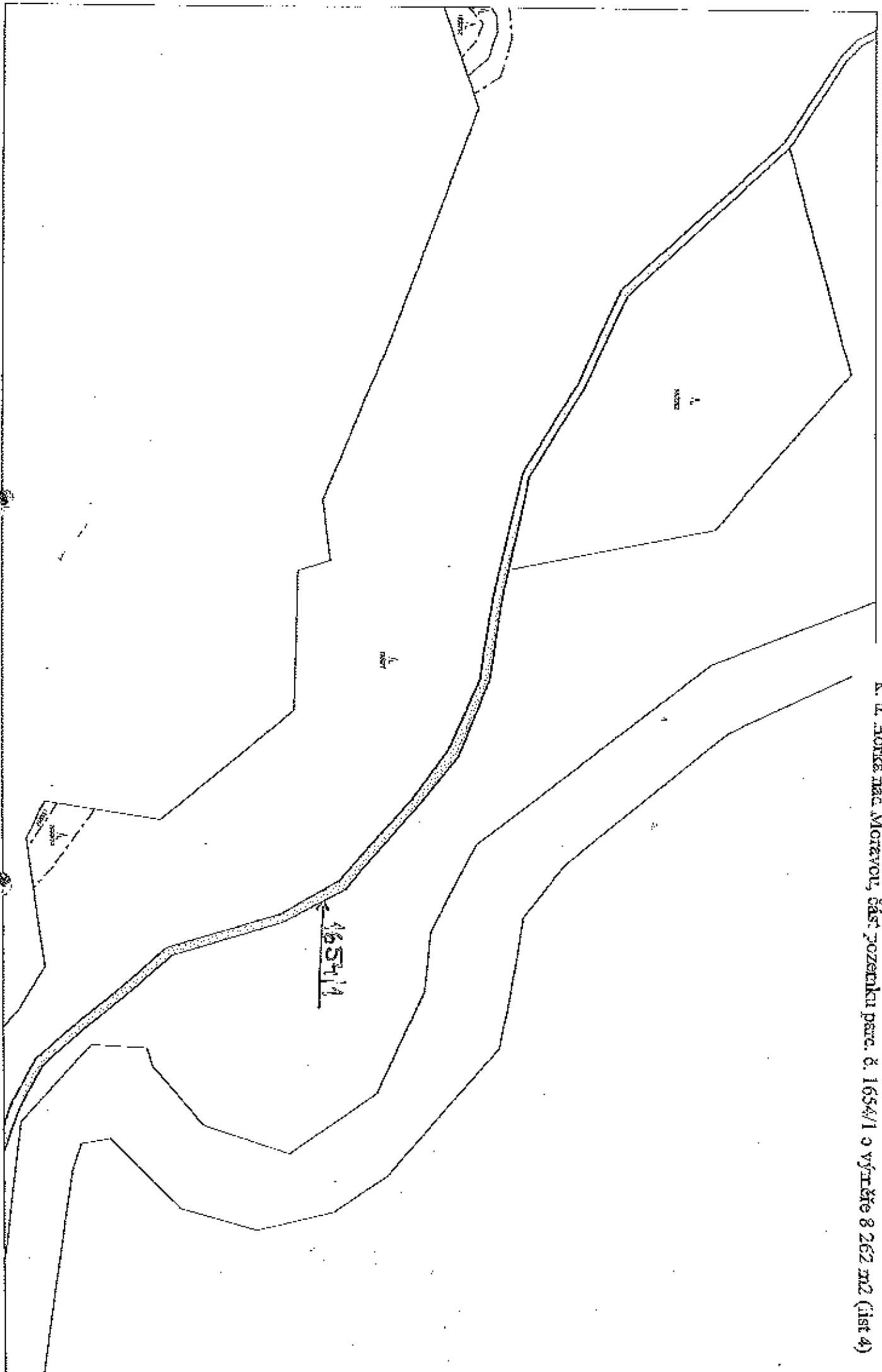
k. č. Horška nad Moravou, část pozemku parc. č. 1654/1 o výměře 8 262 m² (list 2)



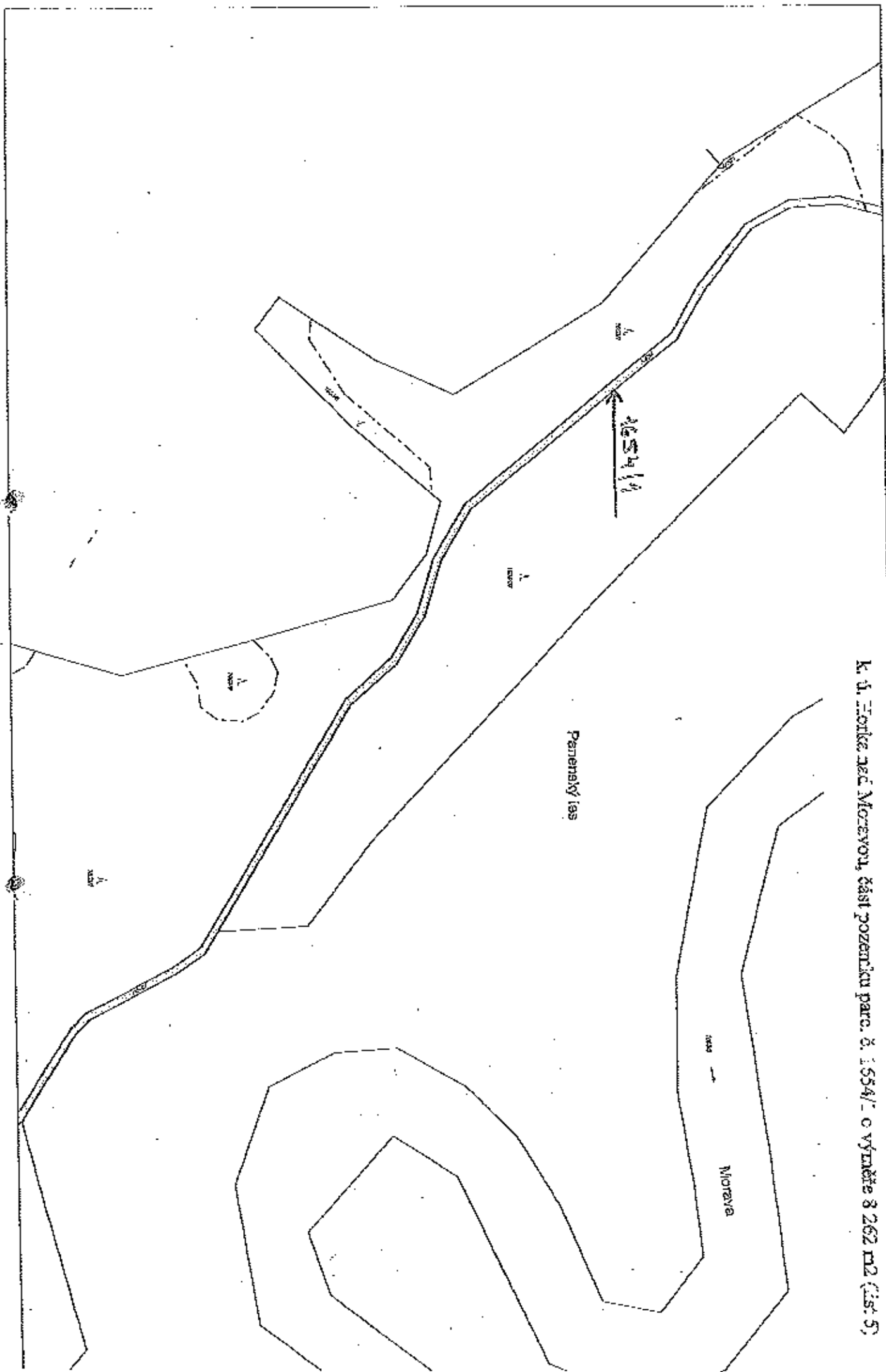
č. 6. Horičá nad Moravou, část pozemků parc. č. 1654/1 o výměře 8 262 m² (list 3)



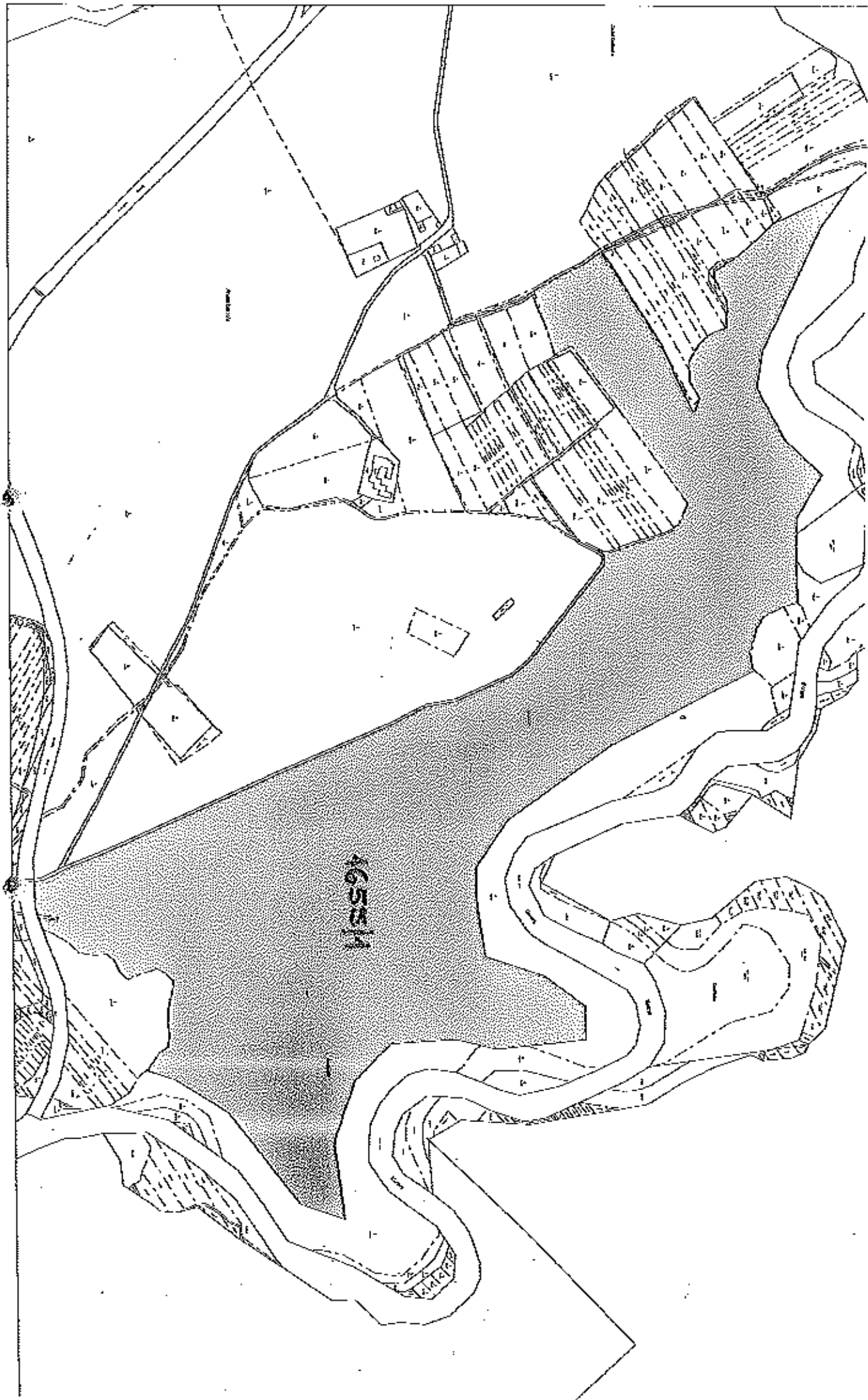
K. l. Jorka nad Moravou, část pozemku parc. č. 1654/1 o výměře 8 262 m² (list 4)



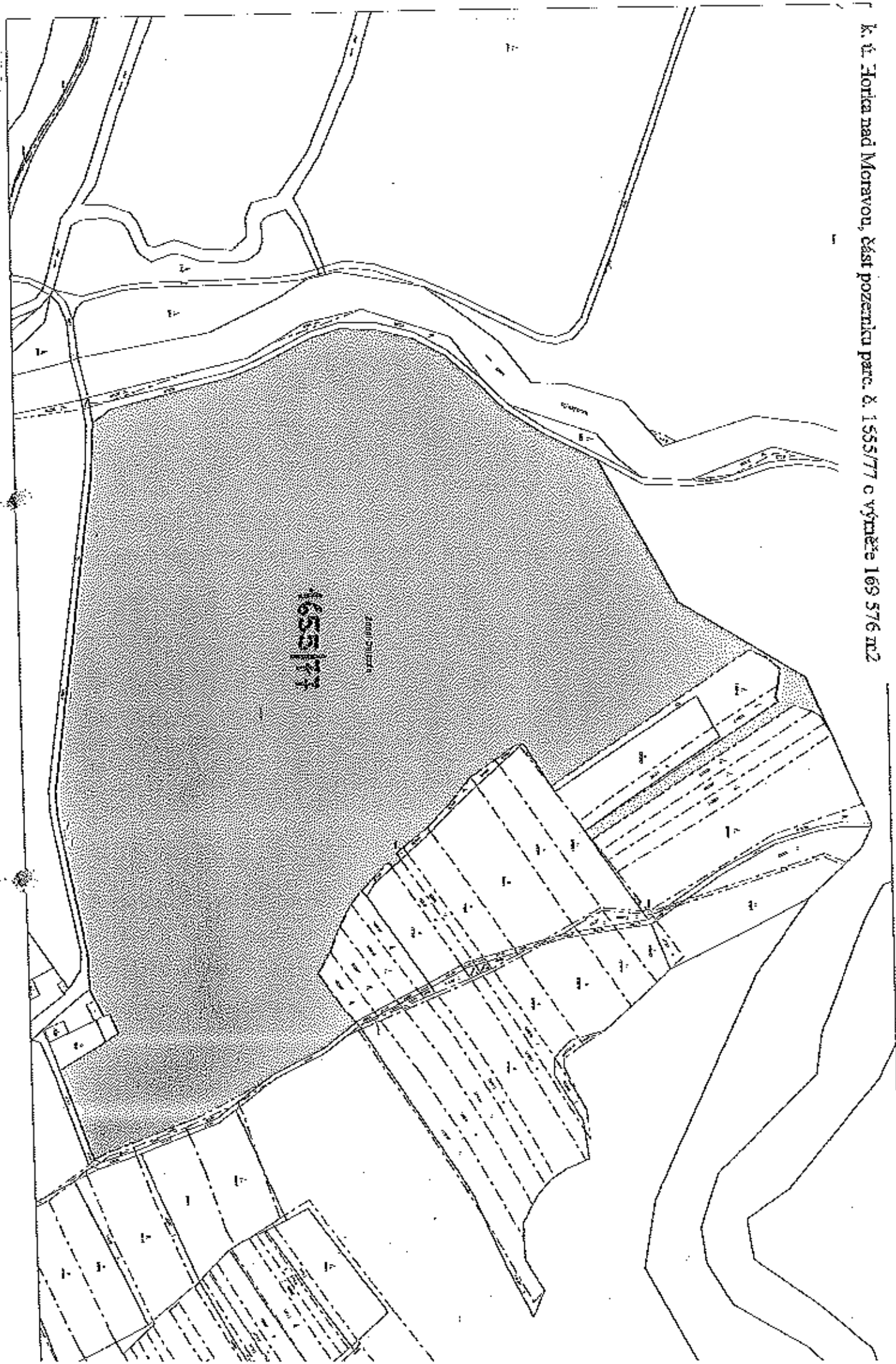
K. J. Farka nad Moravou, část pozemků parc. č. 1554/1 o výměře 3 262 m² (list 5)

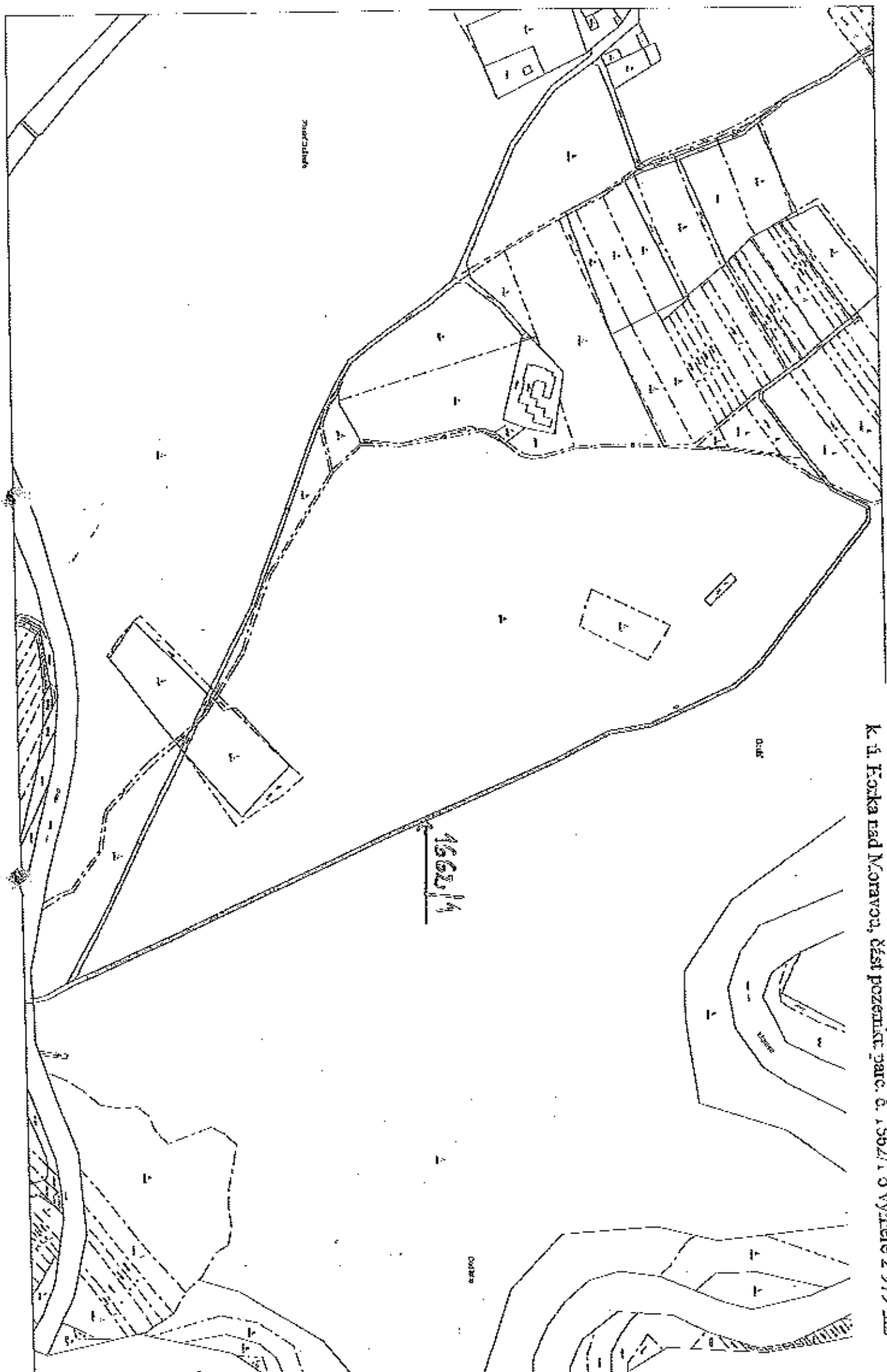


K. ú. Horice nad Moravou, část pozemku parc. č. 1655/1 o výměře 385 004 m²



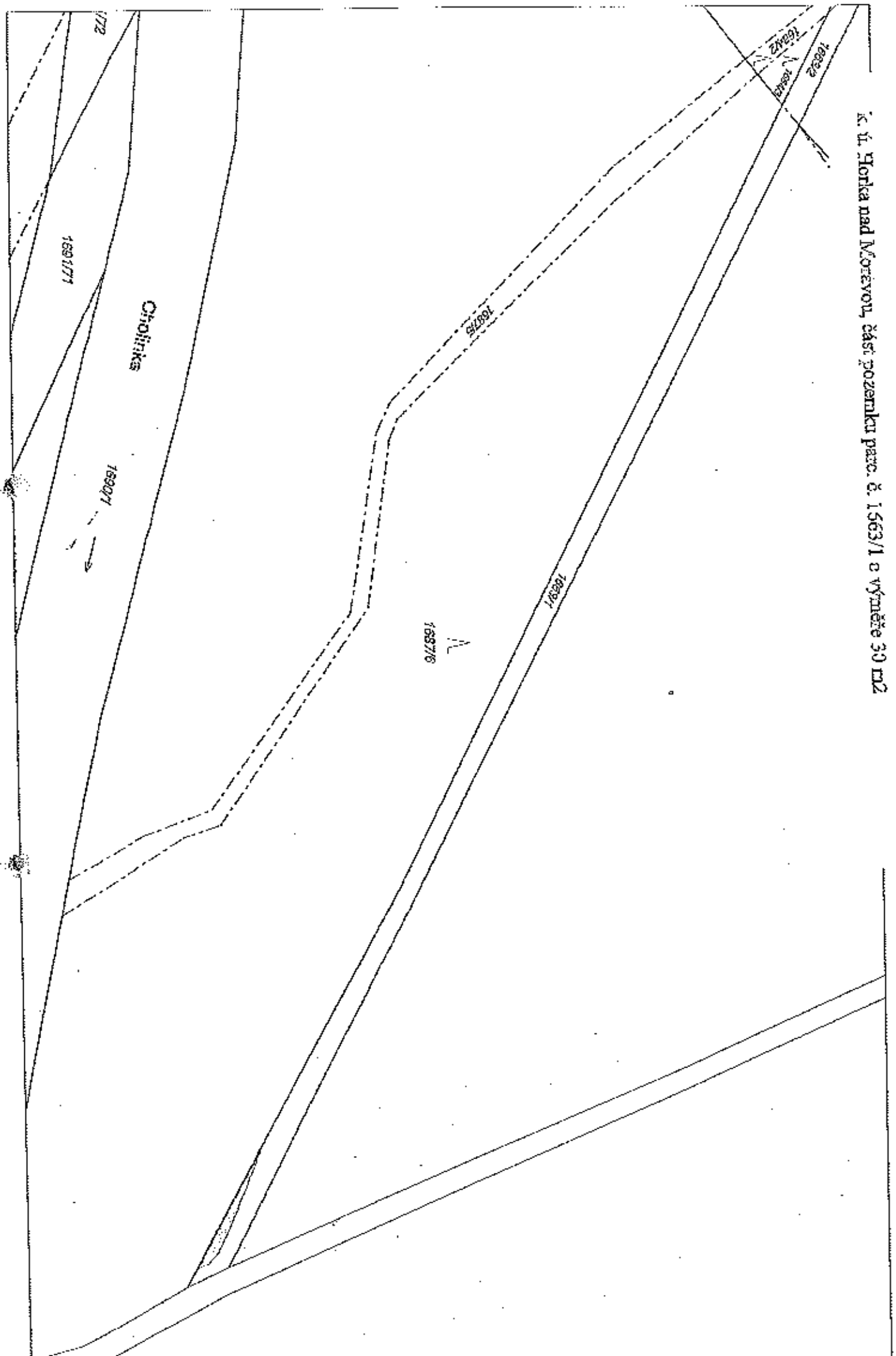
K. ú. Morava nad Moravou, část pozemku parc. č. 1555/77 o výměře 169 576 m²

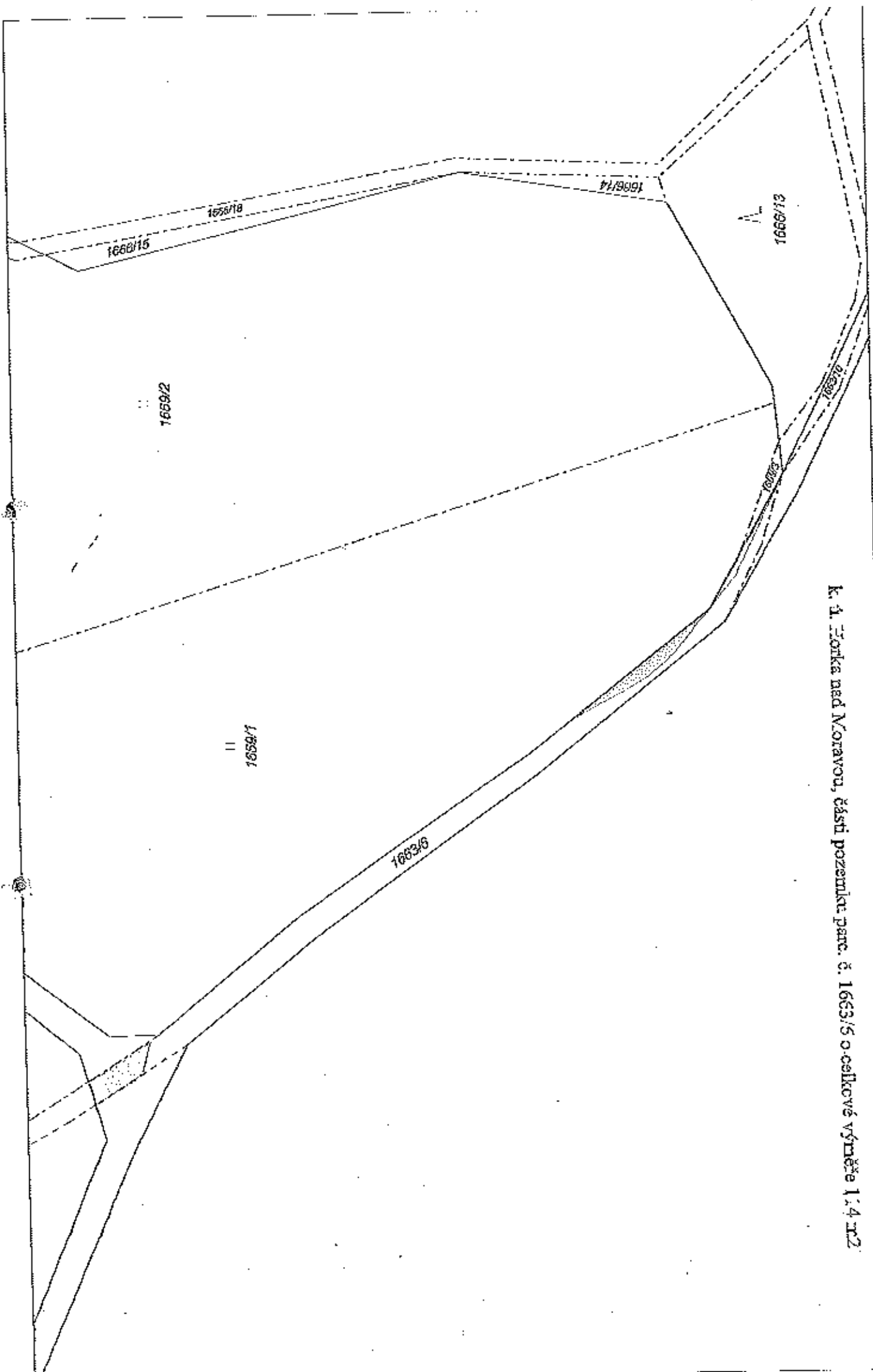




K. H. Farkaš rad Moravou, část pozemků parc. č. 1562/1 o výměře 2 979 m²

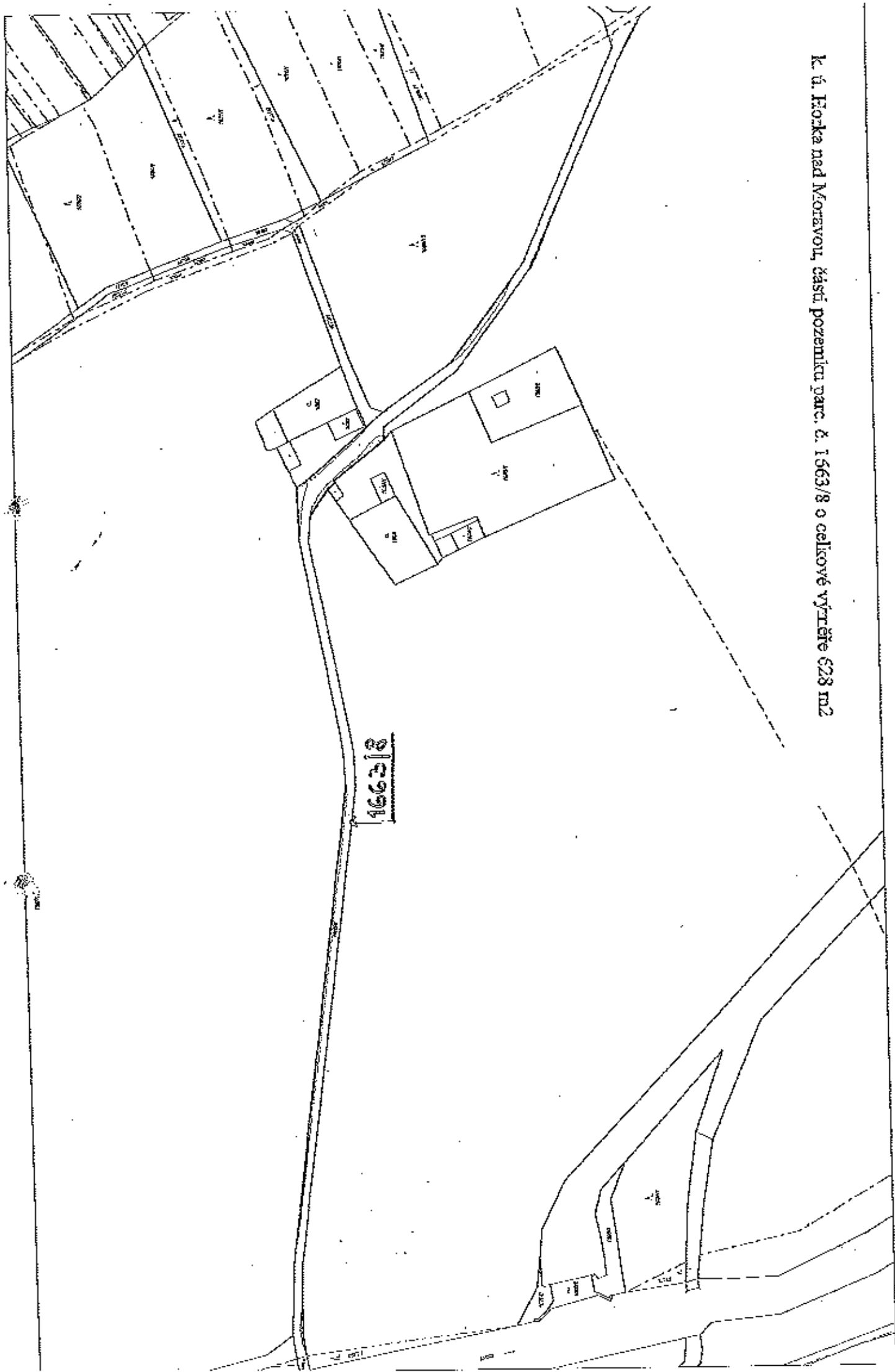
k. ú. Morla nad Moravou, část pozemku parc. č. 1563/1 o výměře 30 m²





K. 1. Horná nad Moravou, část pozemků parc. č. 1663/5 o celkové výměře 1,4 a2.

K. ú. Horka nad Moravou, část pozemků parc. č. 1563/8 o celkové výměře 628 m²

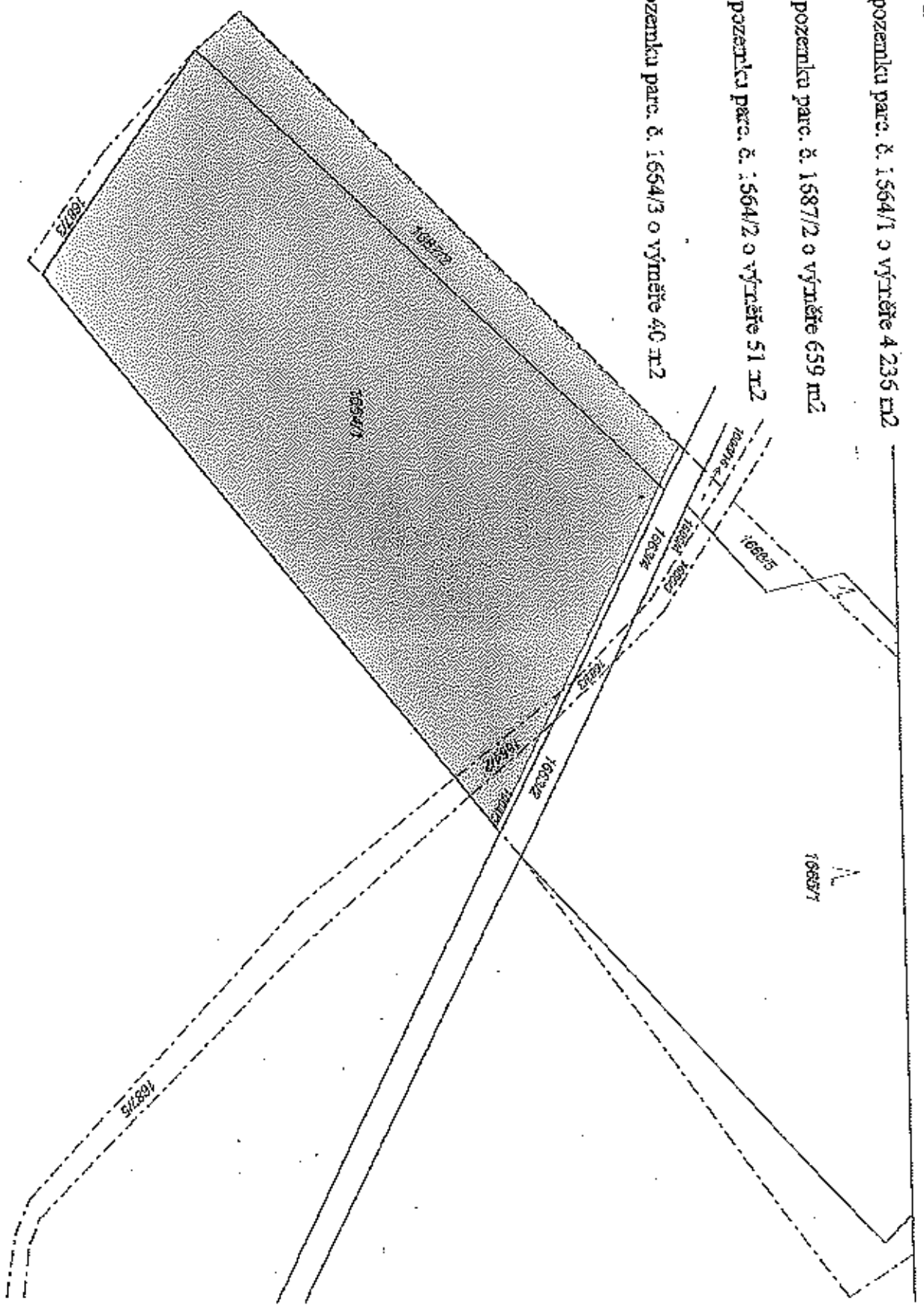


k. ú. Horka nad Moravou, část pozemku parc. č. 1564/1 o výměře 4 236 m²

k. ú. Horka nad Moravou, část pozemku parc. č. 1587/2 o výměře 659 m²

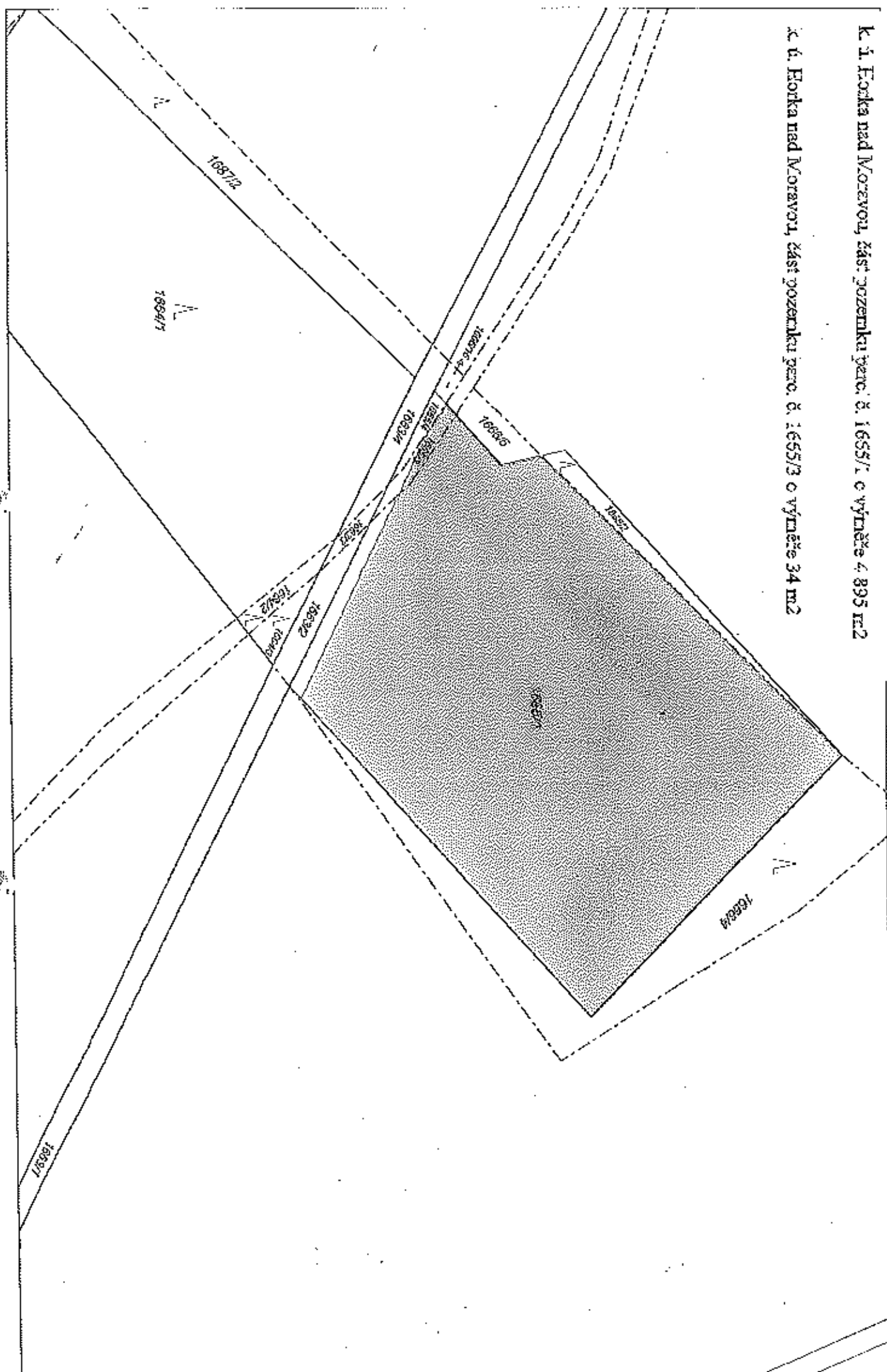
k. ú. Horka nad Moravou, část pozemku parc. č. 1564/2 o výměře 51 m²

k. ú. Horka nad Moravou, část pozemku parc. č. 1564/3 o výměře 40 m²

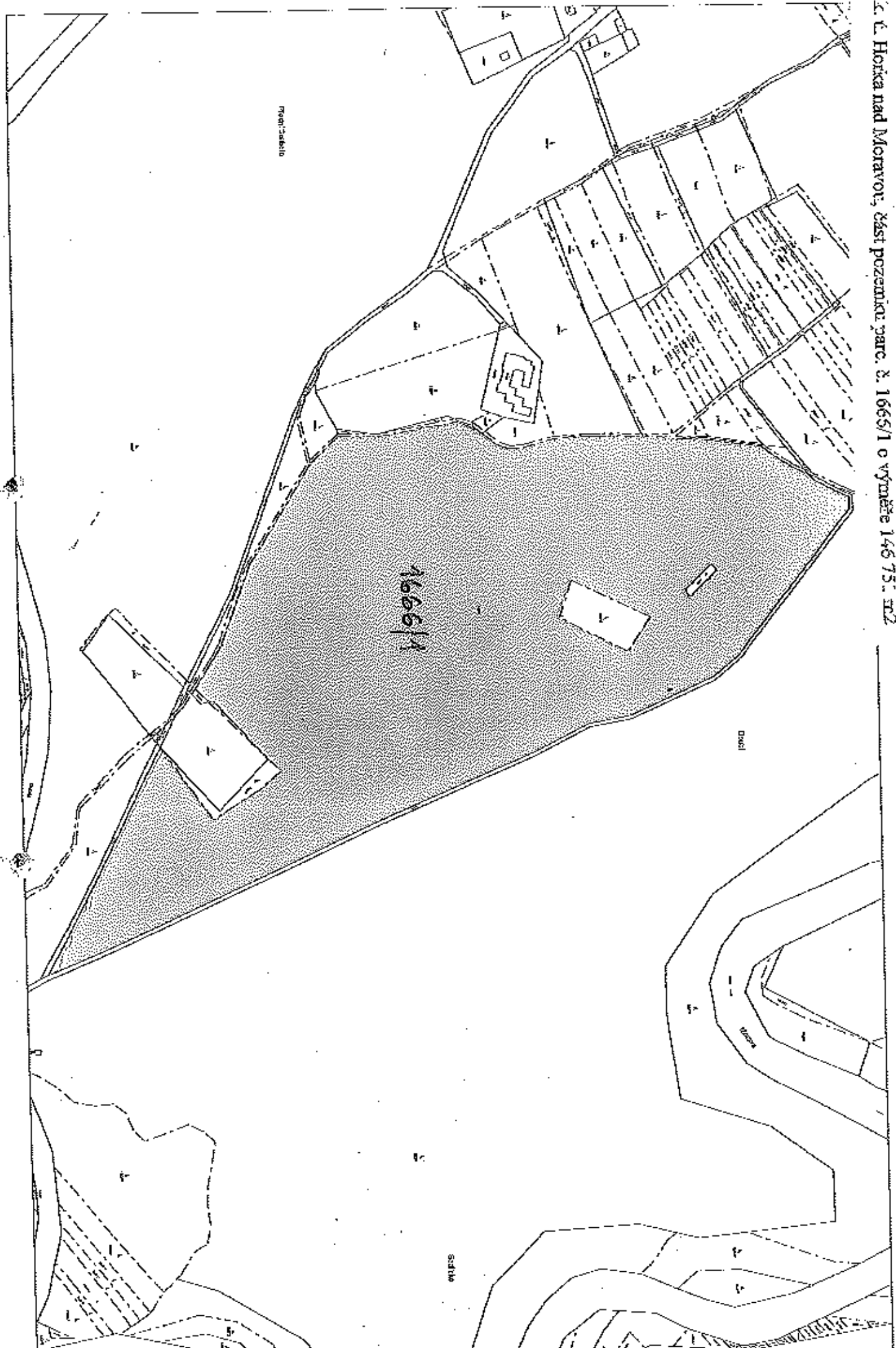


k. l. Fojtka nad Moravou, část pozemku černo. č. 1655/1 o výměře 4 895 m²

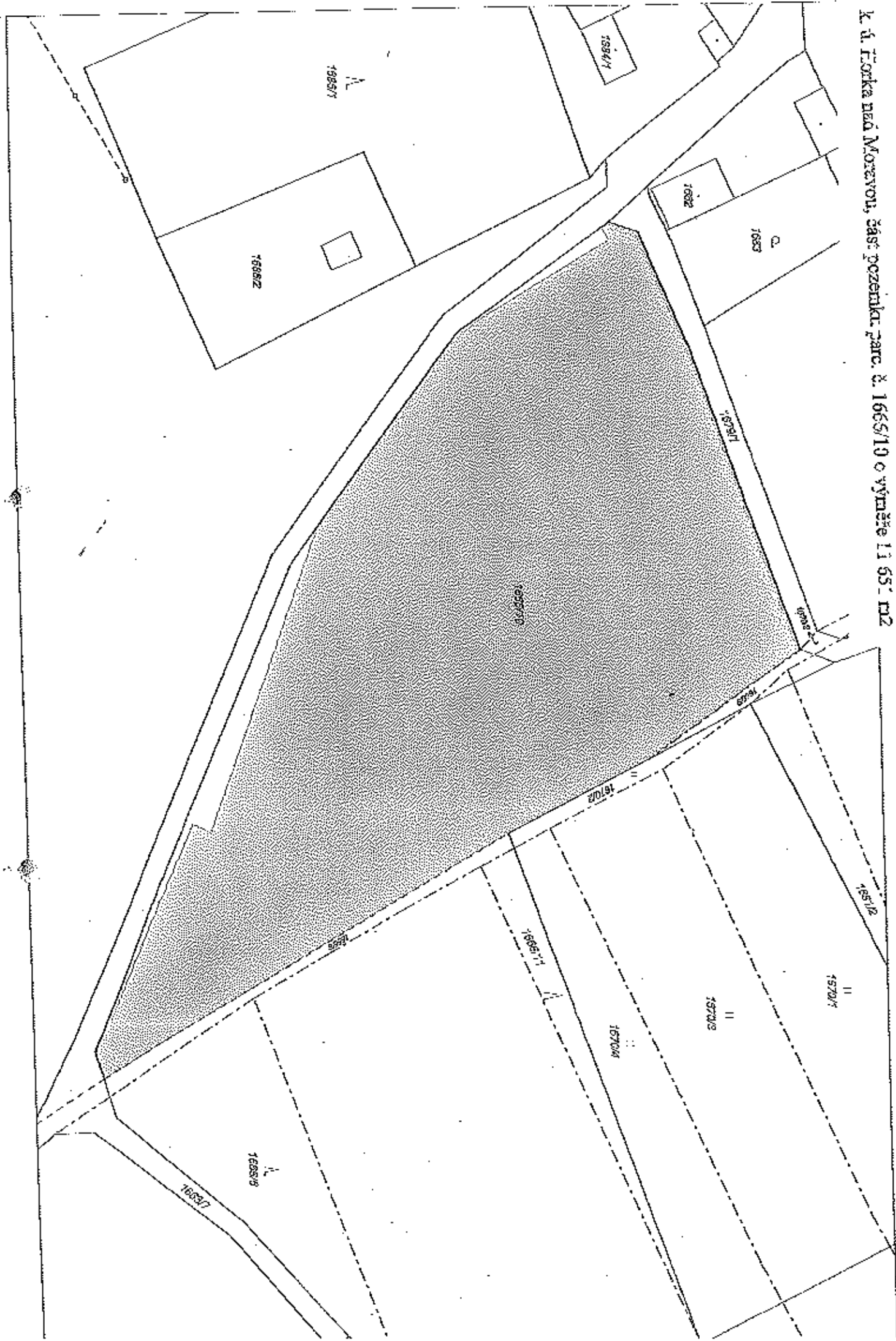
č. ú. Fojtka nad Moravou, část pozemku černo. č. 1655/3 o výměře 34 m²

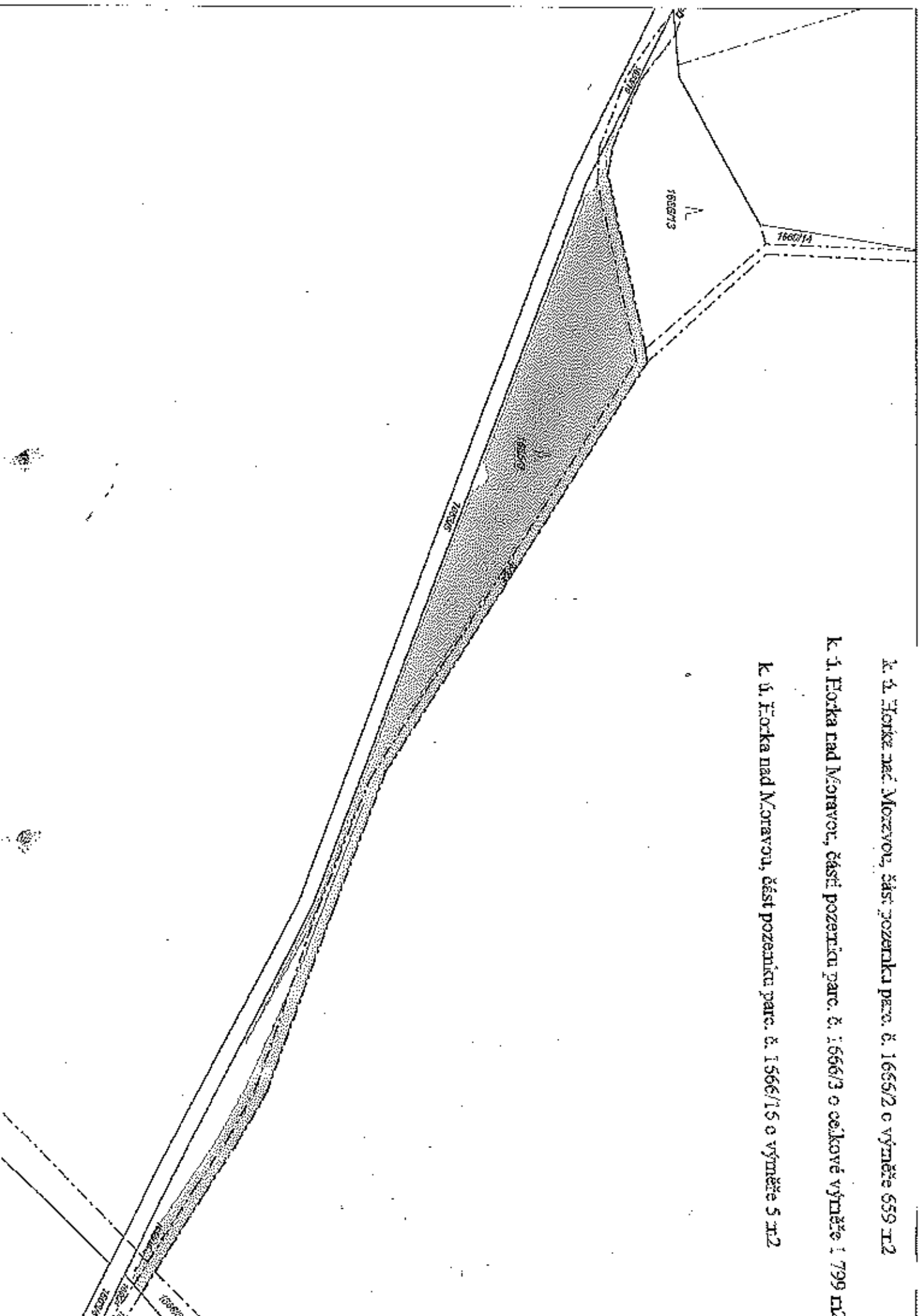


K. L. Hořka nad Moravou, část pozemkové parc. č. 1666/1 o výměře 146 751 m²



K. ú. F.orka nad M.orevou, část pozemků parc. č. 1665/10 o výměře 11 551 m²



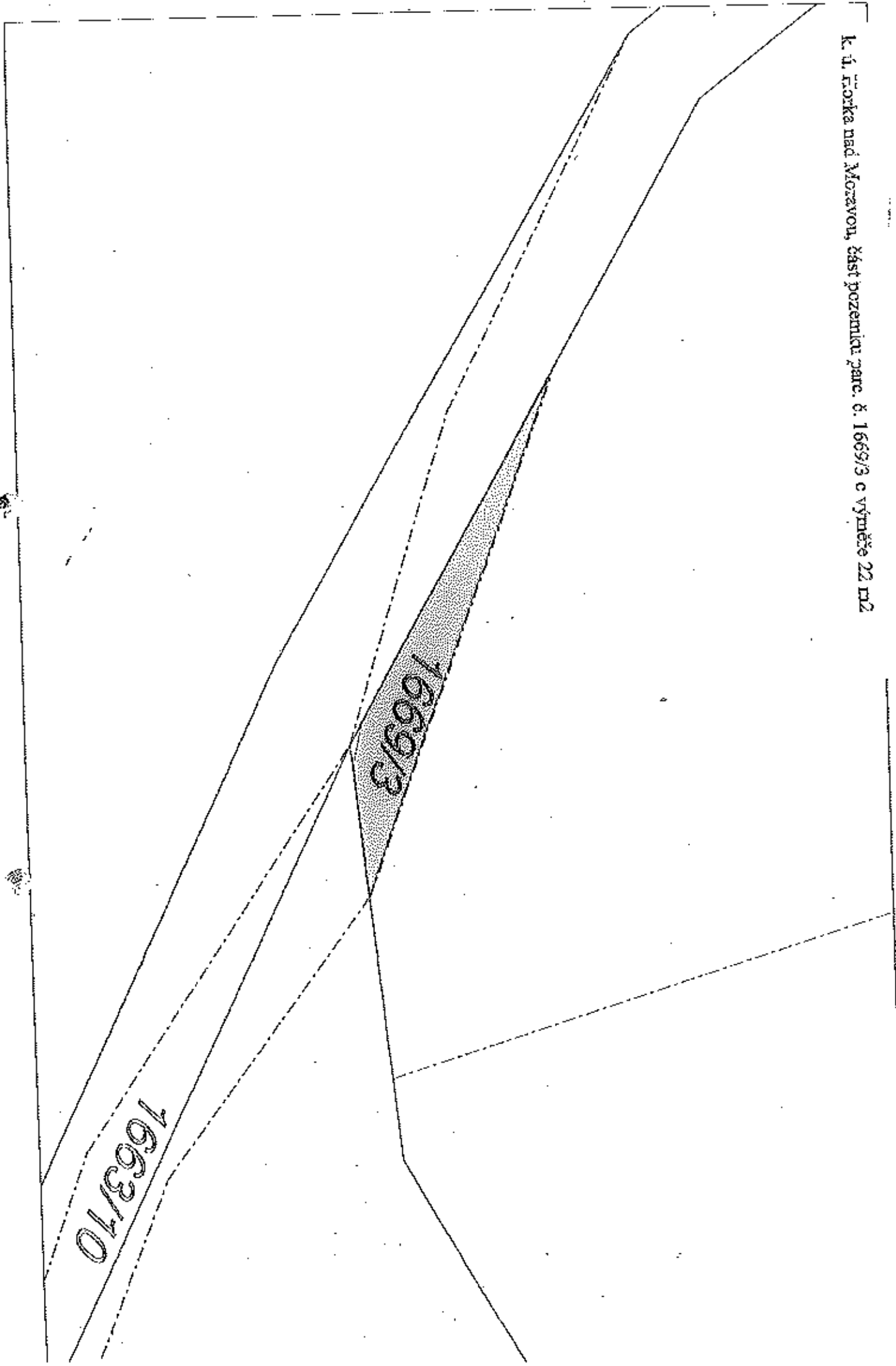


k. ú. Horka nad Moravou, část pozemku parc. č. 1665/2 o výměře 659 m²

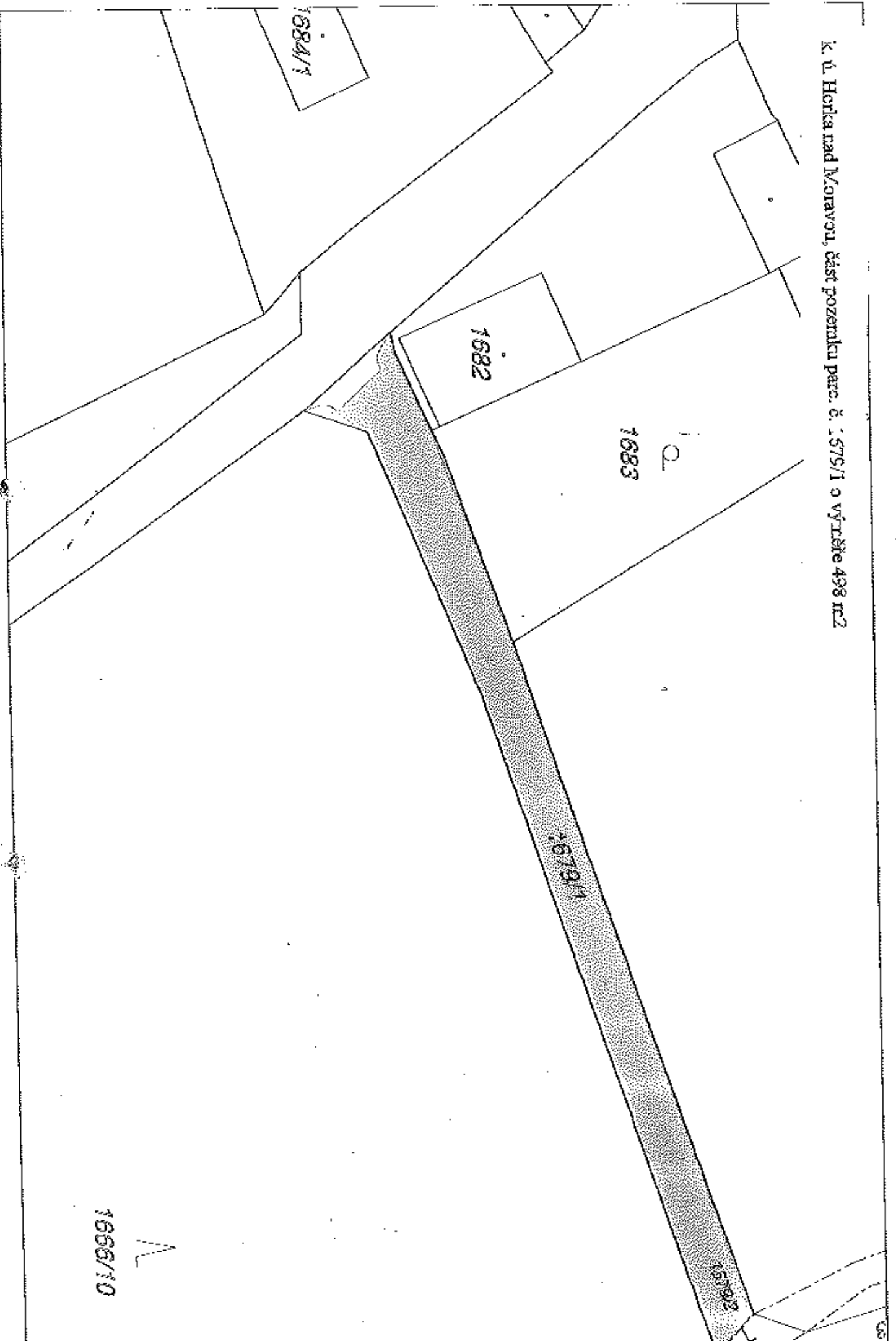
k. ú. Horka nad Moravou, část pozemku parc. č. 1666/3 o celkové výměře 1 799 m²

k. ú. Horka nad Moravou, část pozemku parc. č. 1666/15 o výměře 5 m²

k. ú. Farka nad Moravou, část pozemku parc. č. 1669/3 o výměře 22 m²



k. ú. Heřtka nad Moravou, část pozemku parc. č. 1575/1 o výměře 498 m²



1684/1

1682

1683

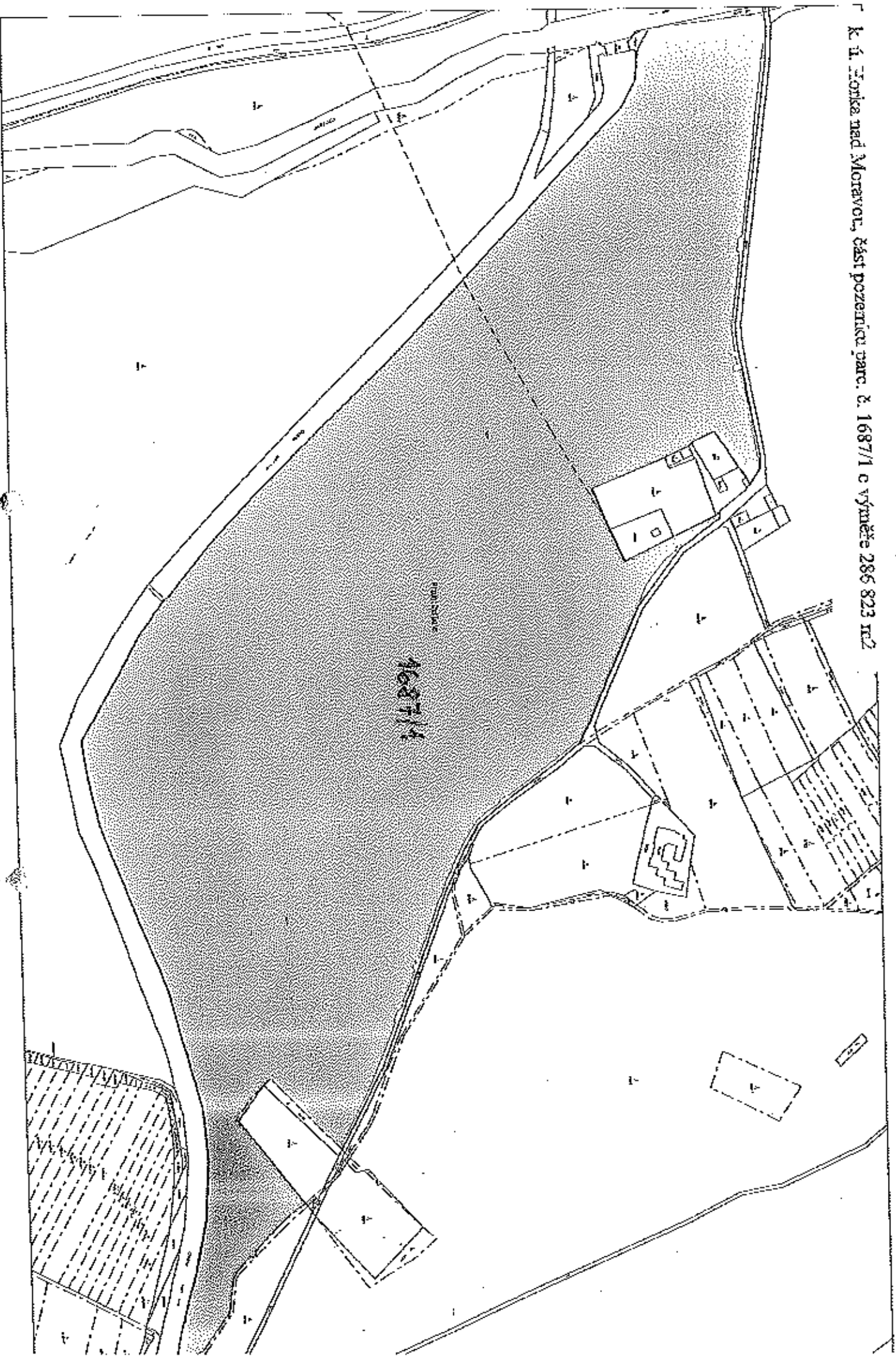
1579/1

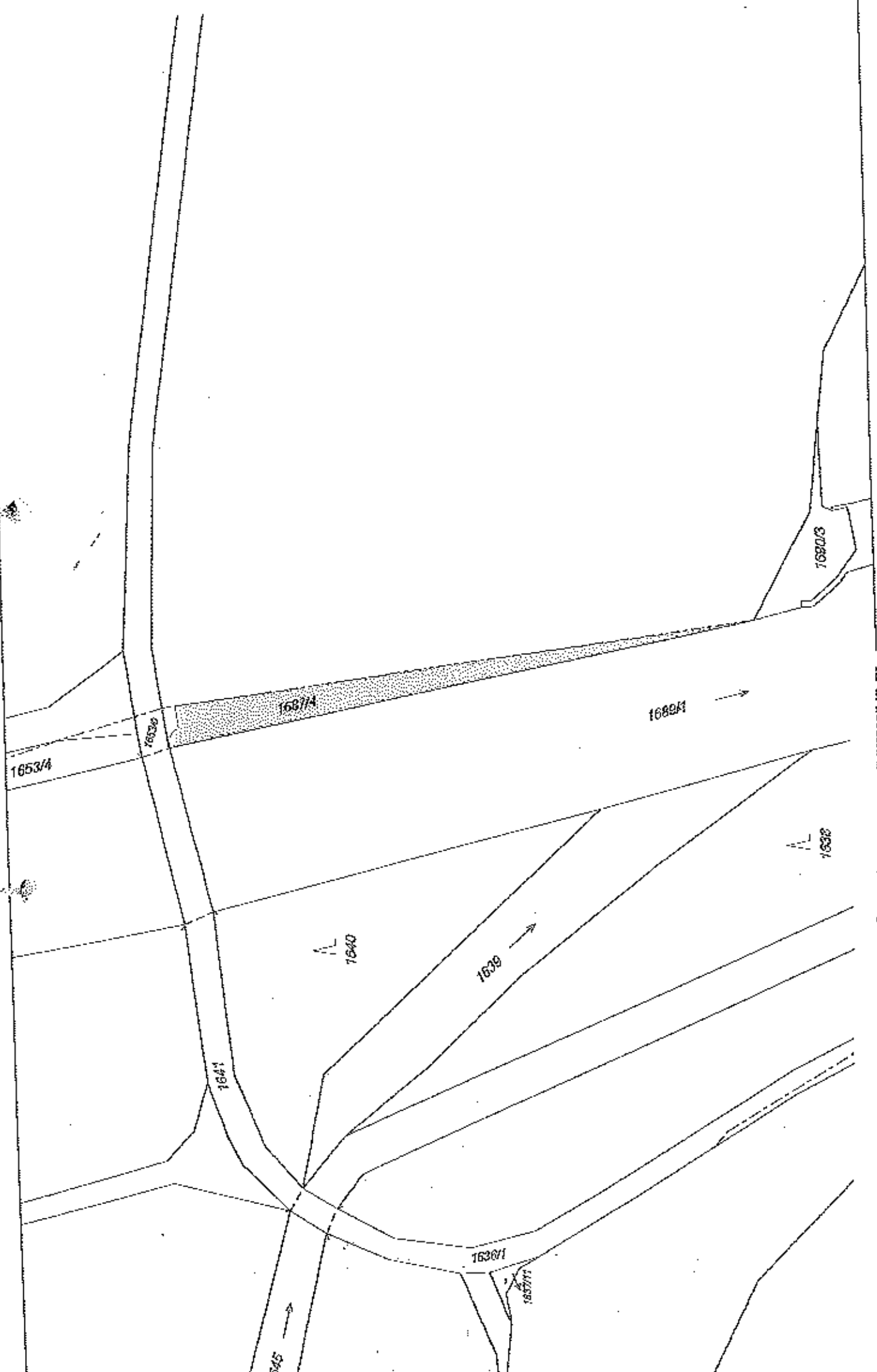
1579/2

1686/10



k. ú. Zonka nad Moravou, část pozemků parc. č. 1687/1 o výměře 286 823 m²



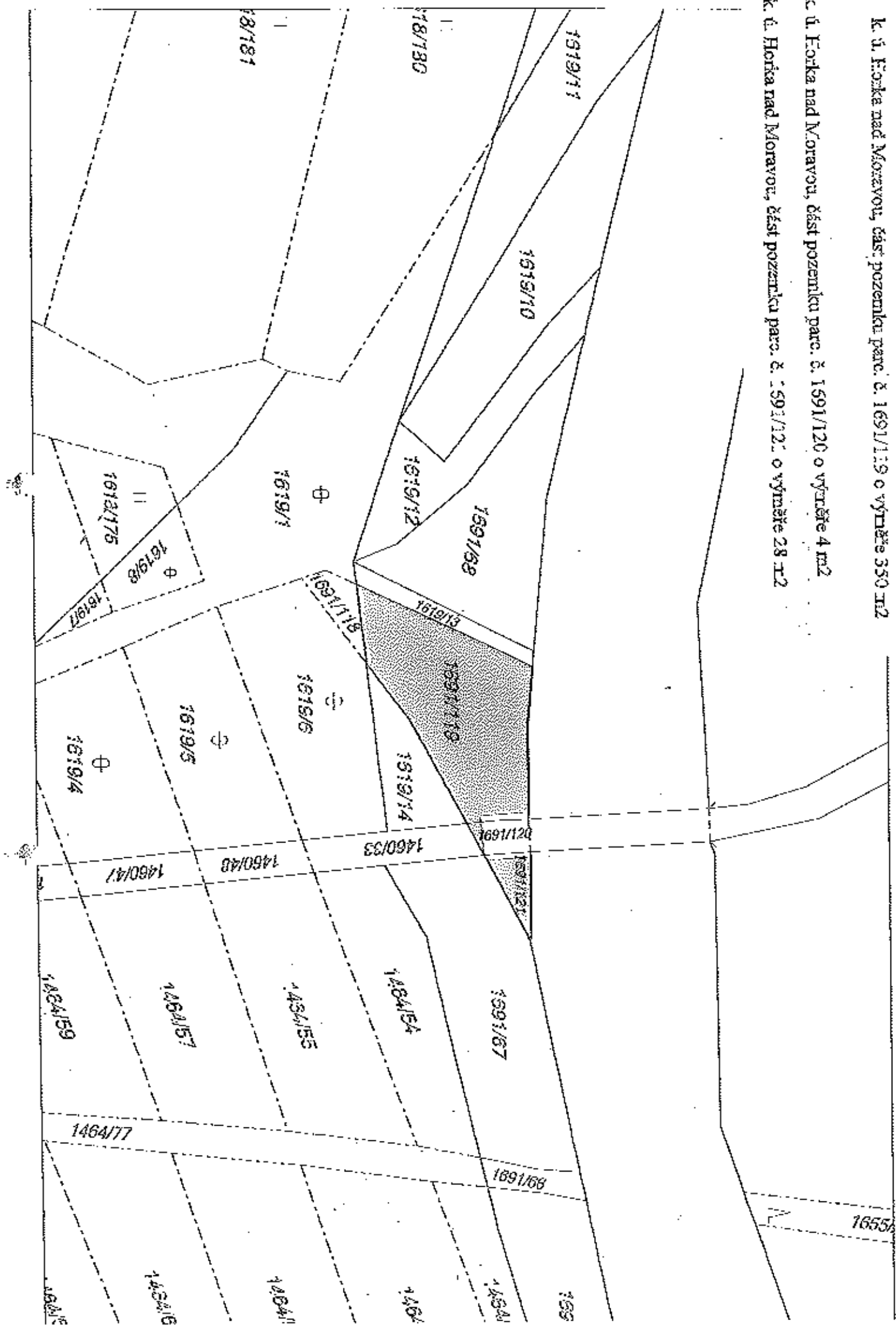


K. J. Fojka nad Mlýnskou, část pozemků parc. č. 1587/4 o výměře 351 m²

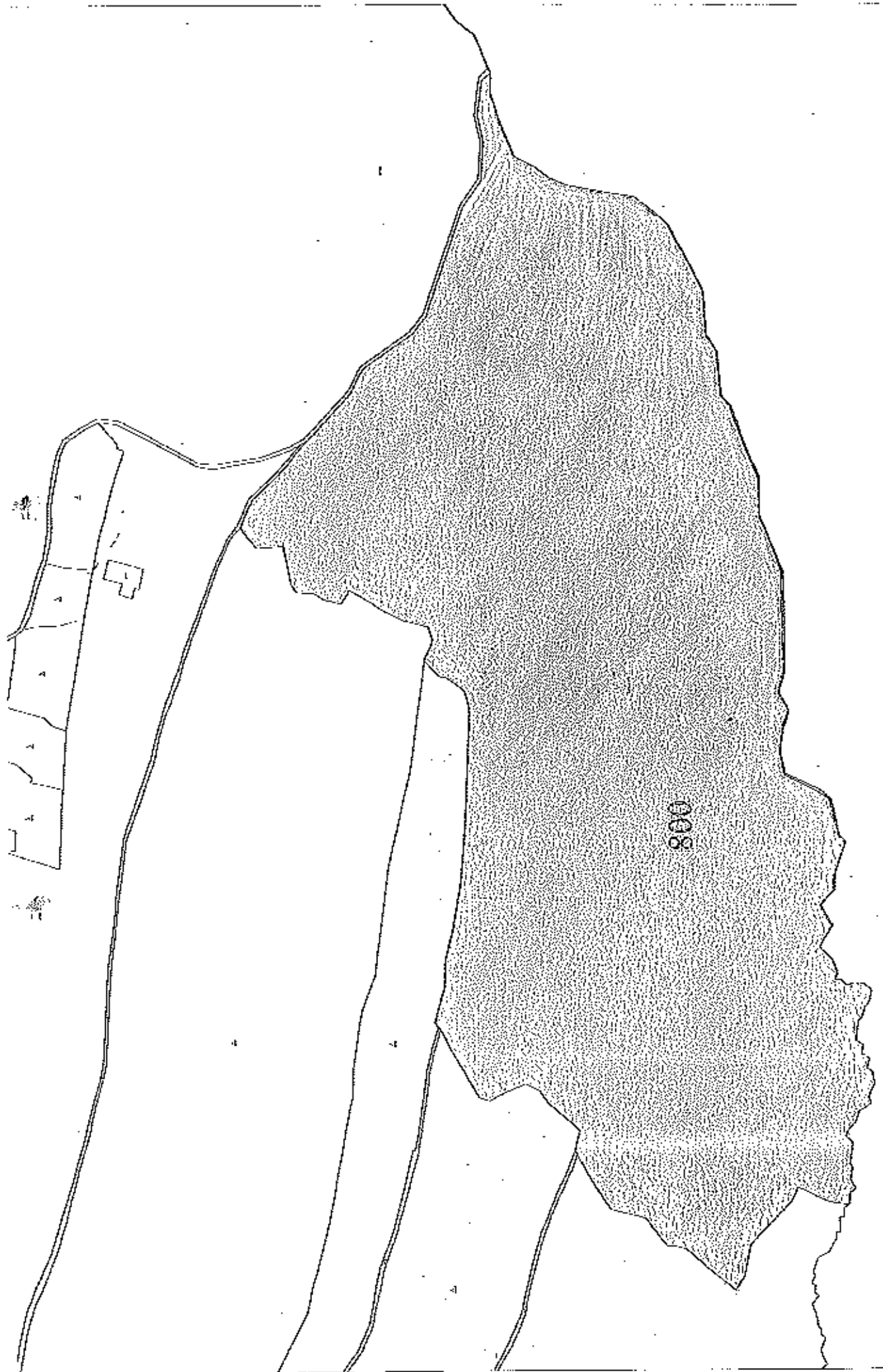
k. ú. Hořka nad Moravou, část pozemku parc. č. 1691/119 o výměře 350 m²

k. ú. Hořka nad Moravou, část pozemku parc. č. 1591/120 o výměře 4 m²

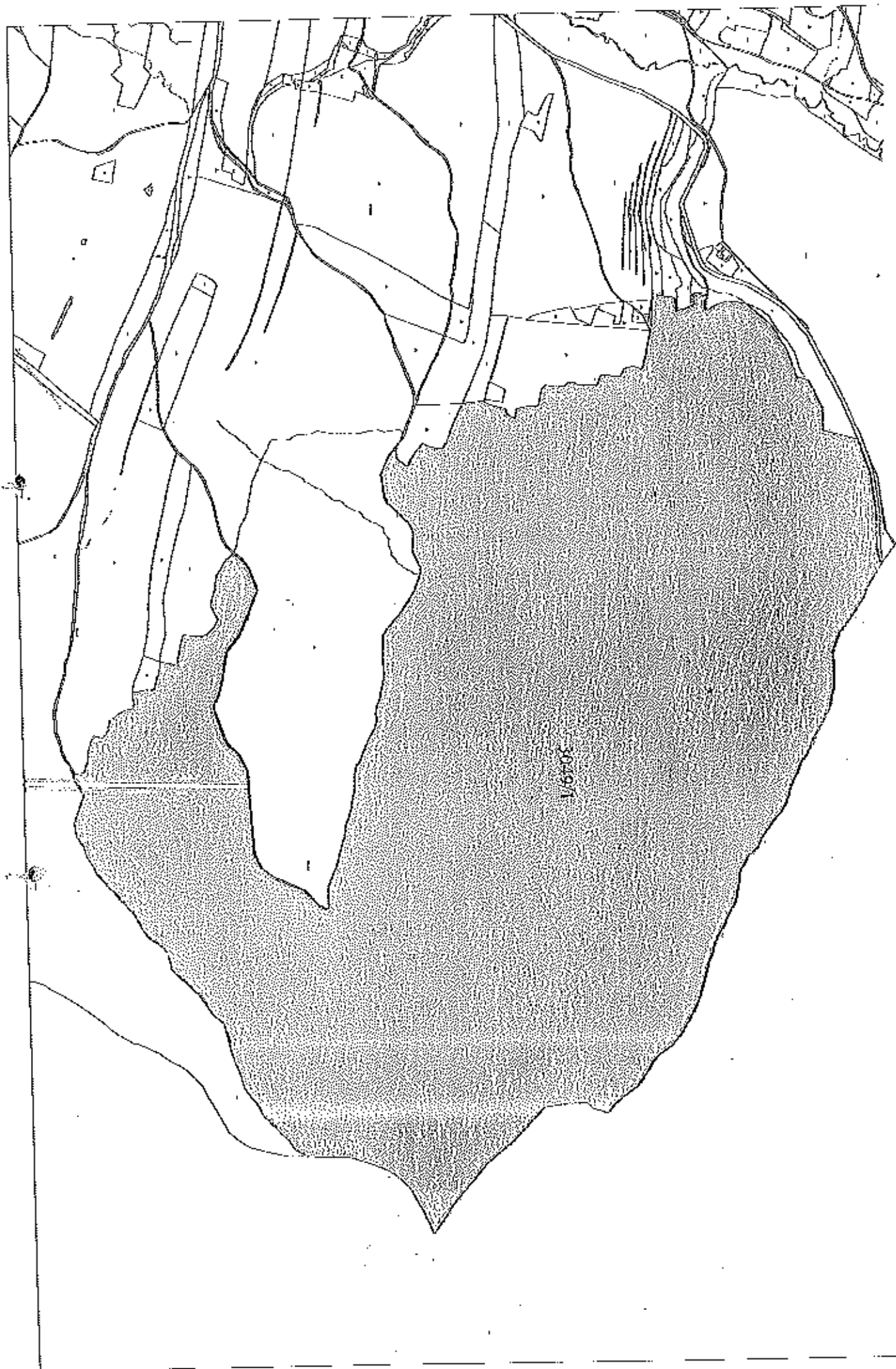
k. ú. Hořka nad Moravou, část pozemku parc. č. 1591/121 o výměře 28 m²



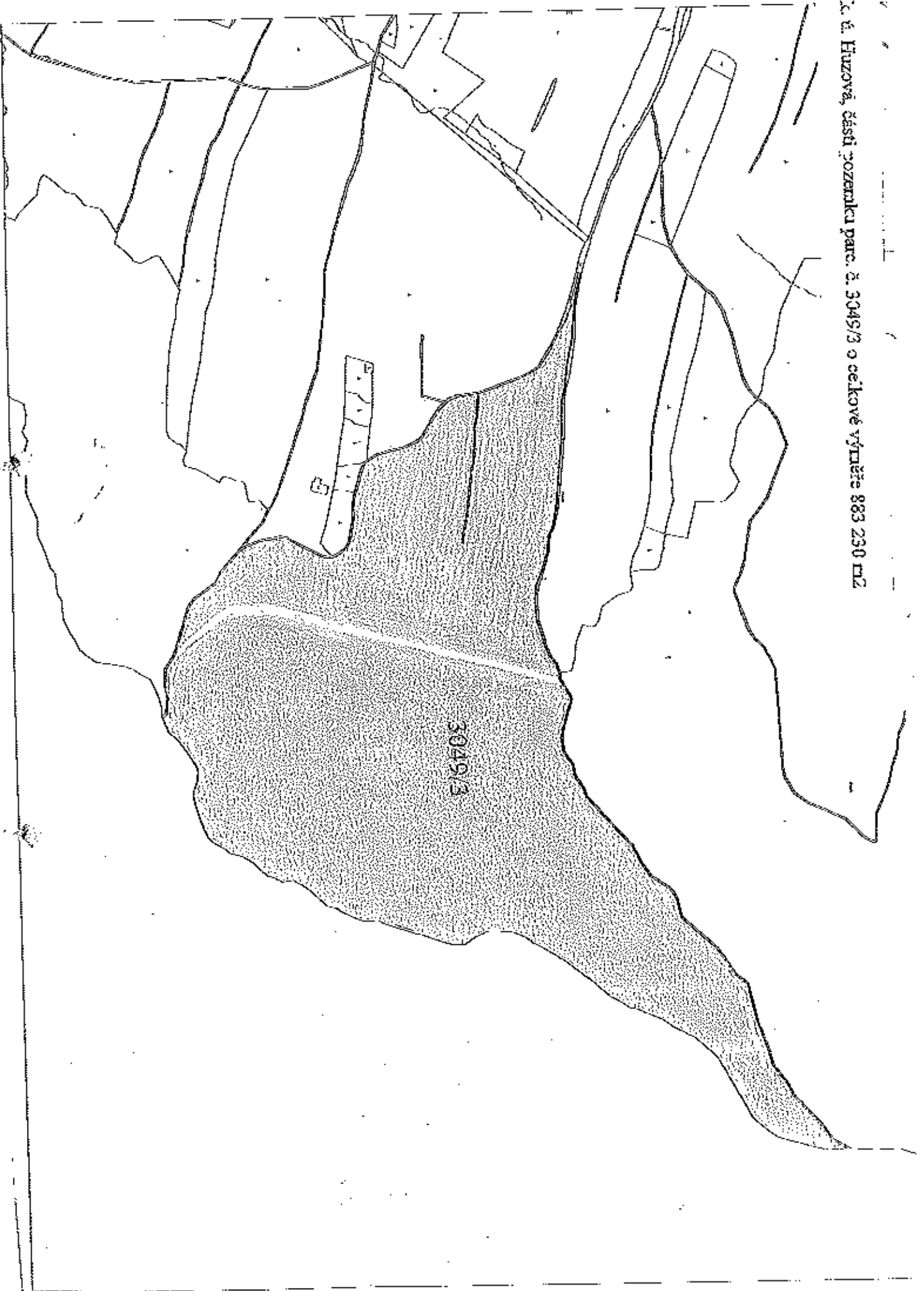
K. J. Fuzová, část pozemku parc. č. 803 o celkové výměře 345 327 m²



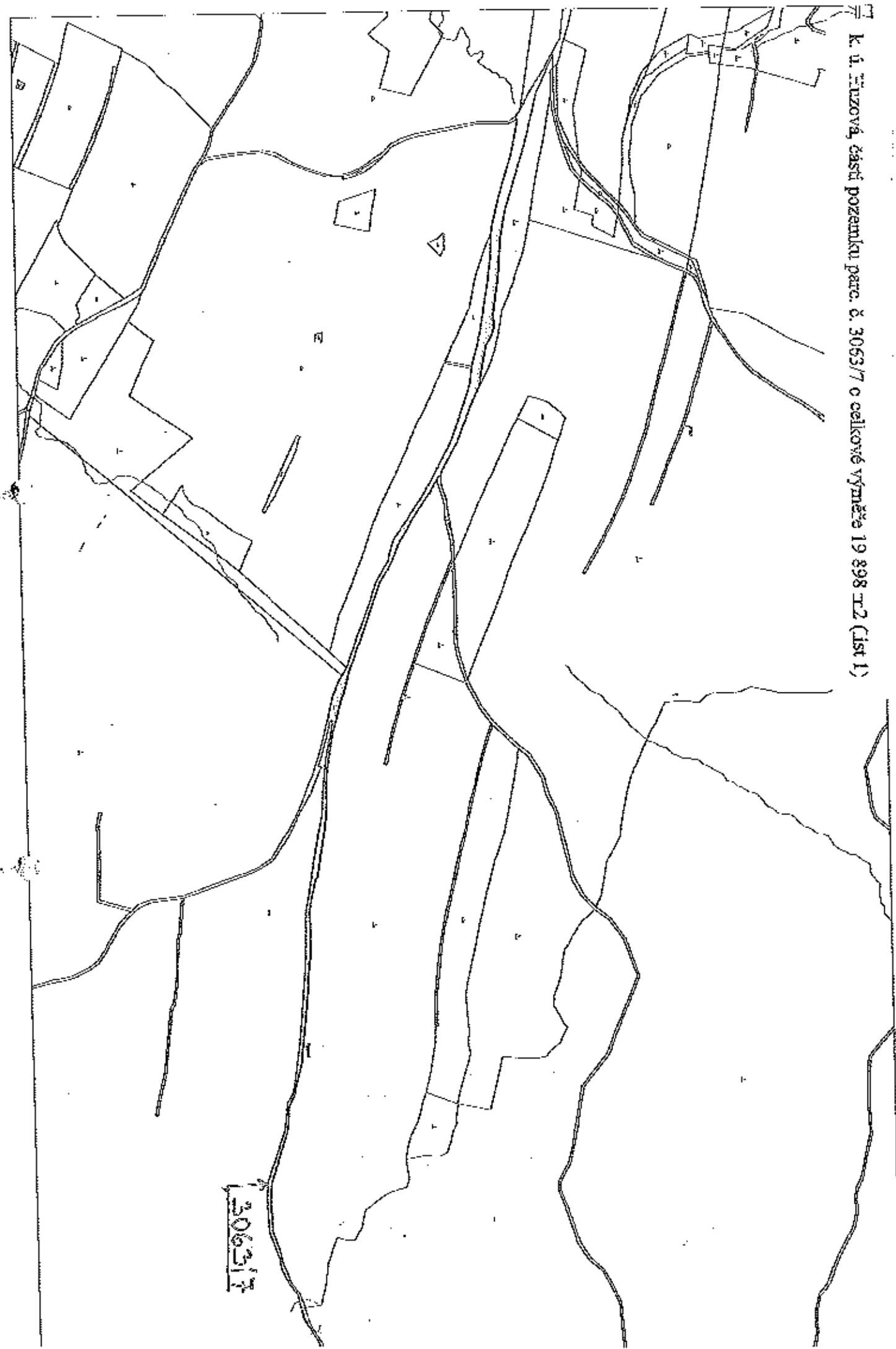
K. J. Hrzová, část pozemků parc. č. 3049/1 o celkové výměře 2 759 834 m²



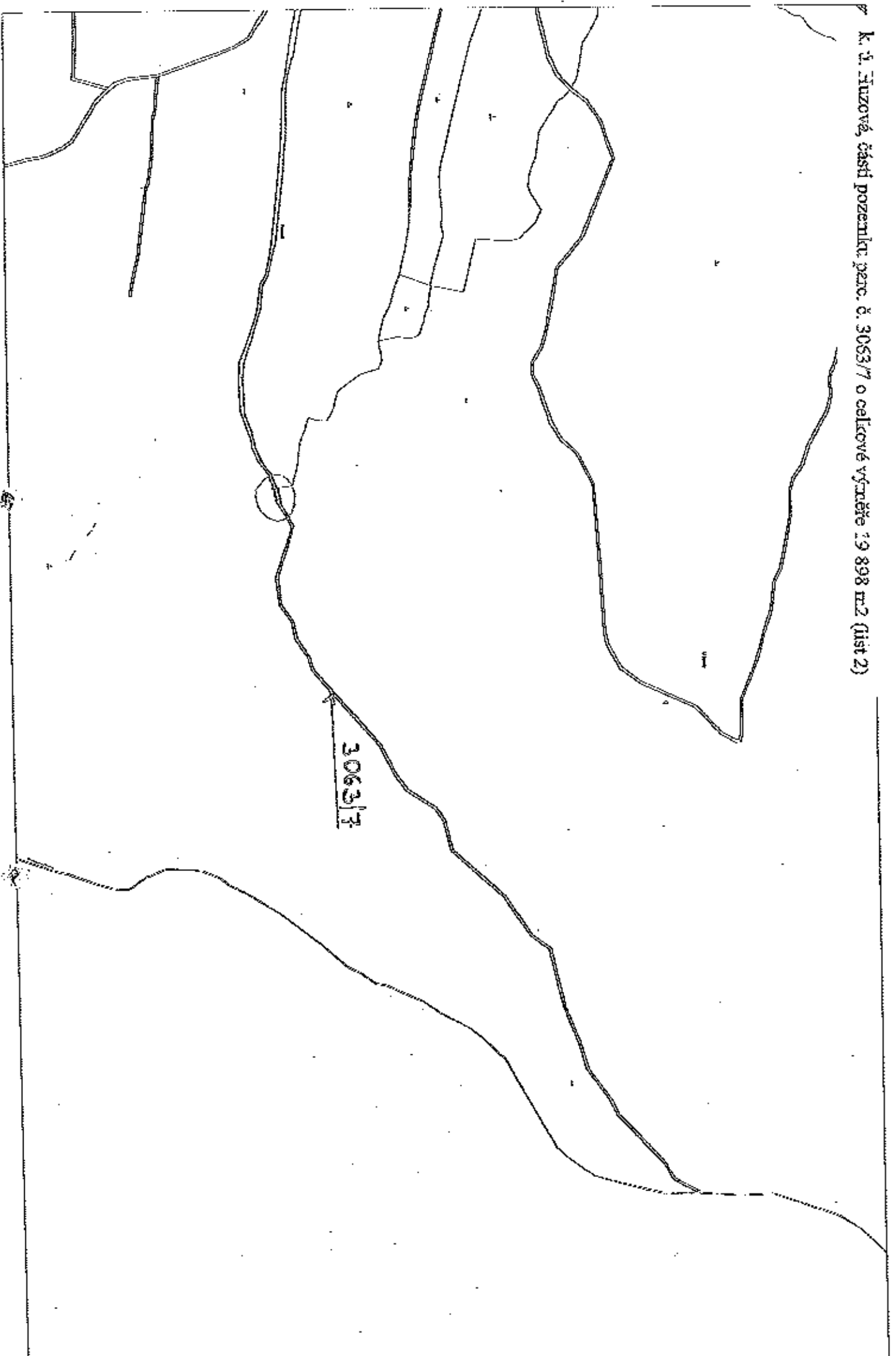
č. ú. Huzová, část pozemku parc. č. 3049/3 o celkové výměře 863 230 m²



7 K. ú. Tuzová, část pozemku parc. č. 3063/7 o celkové výměře 19 898 m² (list 1)



K. V. Fuzová, částí pozemků parc. č. 3063/7 o celkové výměře 19 898 m² (list 2)



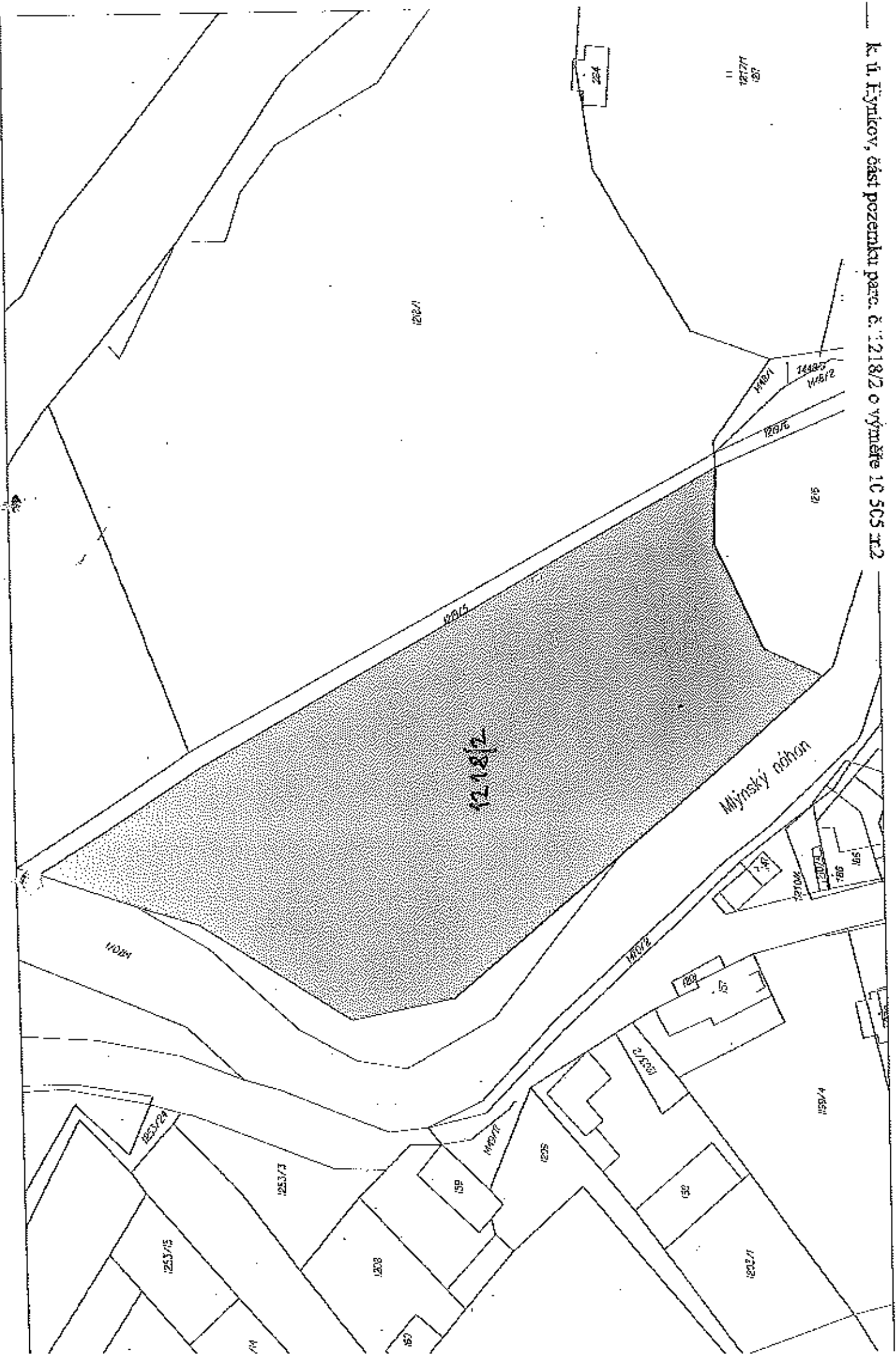
k. ú. Puzová, část pozemku parc. č. 3263 o celkové výměře 1 214 m²

3263

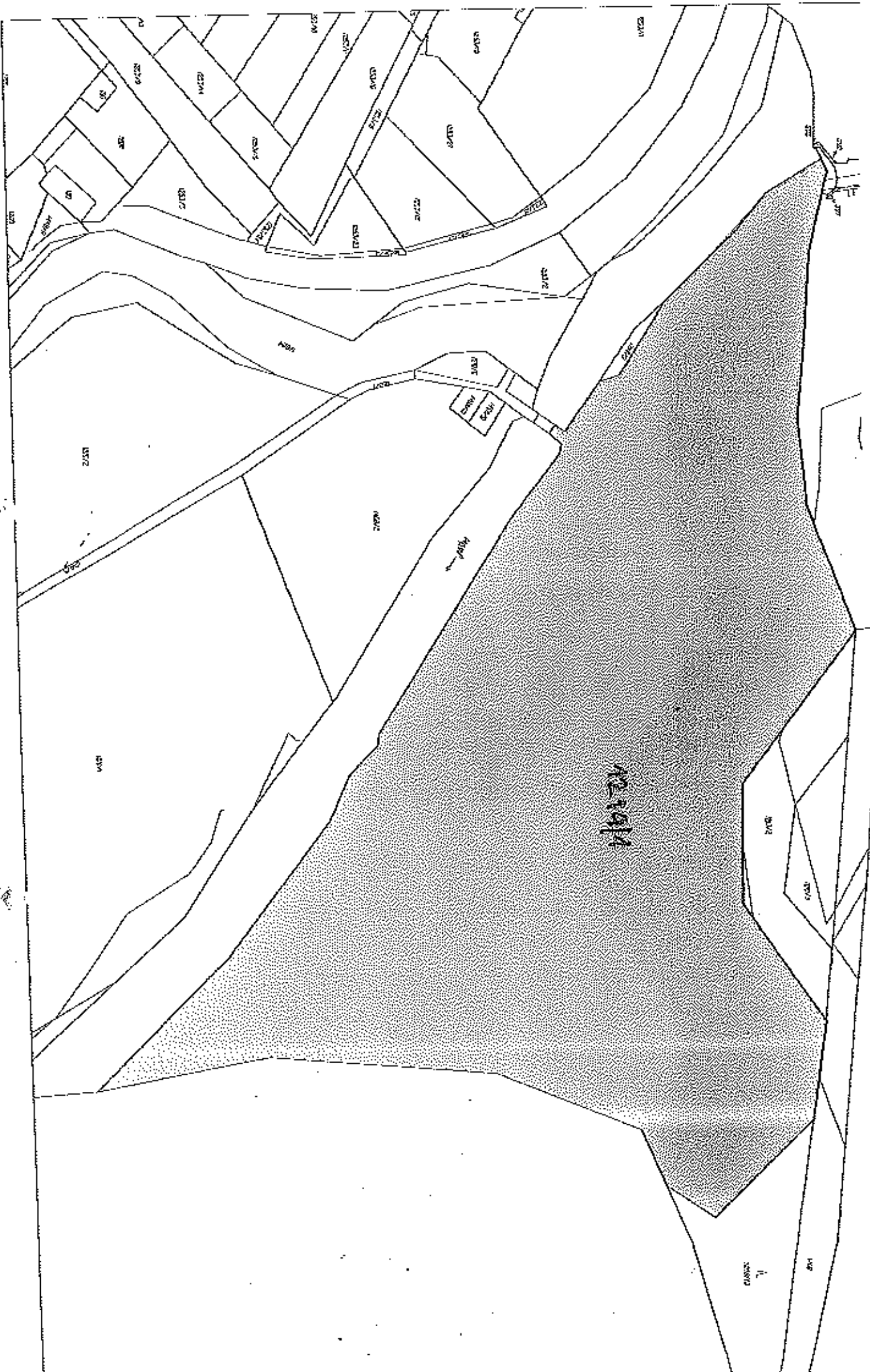


The image is a cadastral map showing a parcel of land. The parcel is outlined with a solid black line. The parcel number '3263' is written in the center of the parcel, underlined. To the right of the parcel, there is a small, irregularly shaped area that appears to be a structure or a small pond. The map is enclosed in a dashed rectangular border. The text 'k. ú. Puzová, část pozemku parc. č. 3263 o celkové výměře 1 214 m²' is located in the upper right corner of the map.

K. ú. Hyníkov, část pozemku parc. č. 1218/2 o výměře 10 505 m²

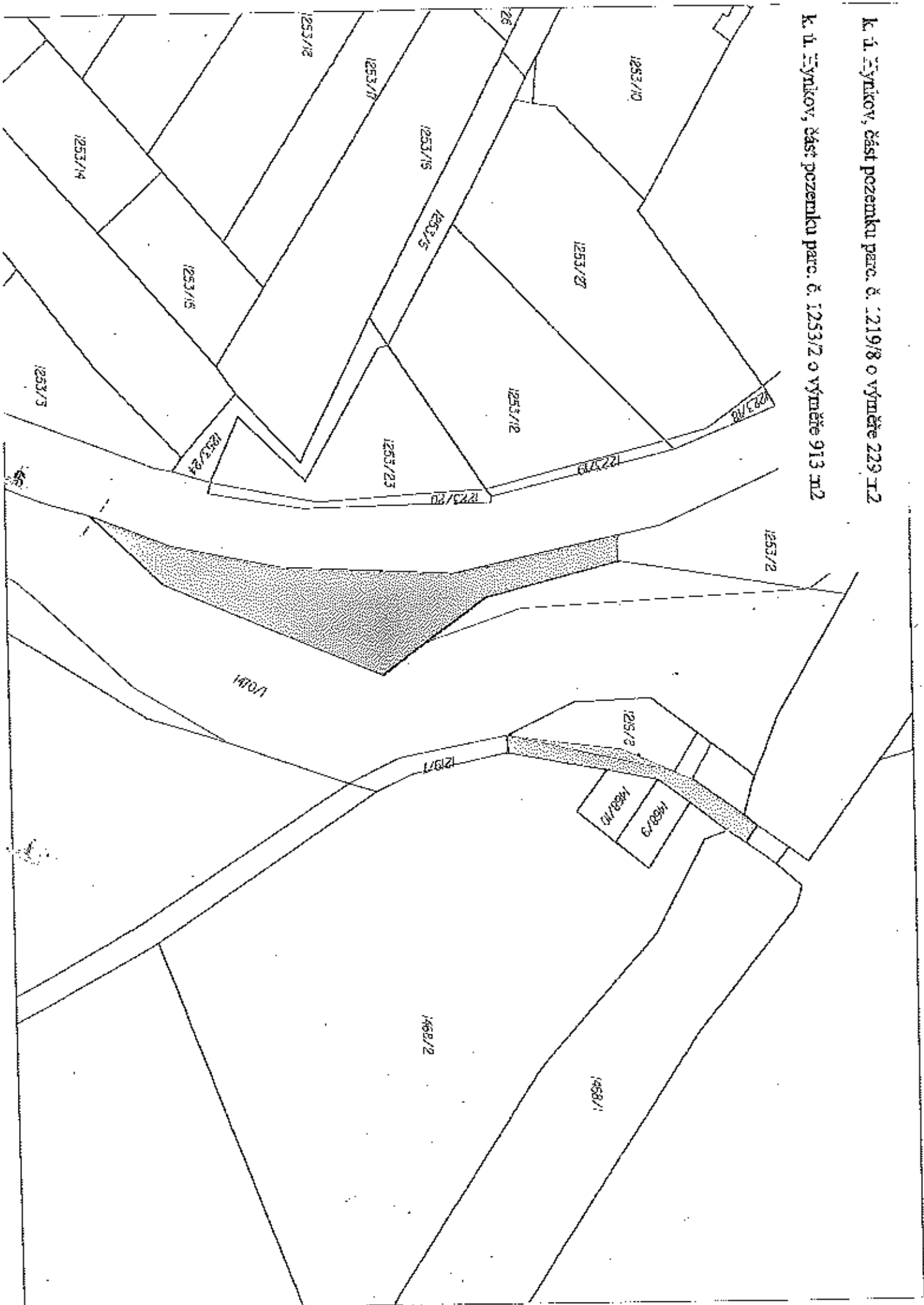


k. ú. Hynčkov, část pozemků parc. č. 1219/1 o výměře 45 990,8 m²

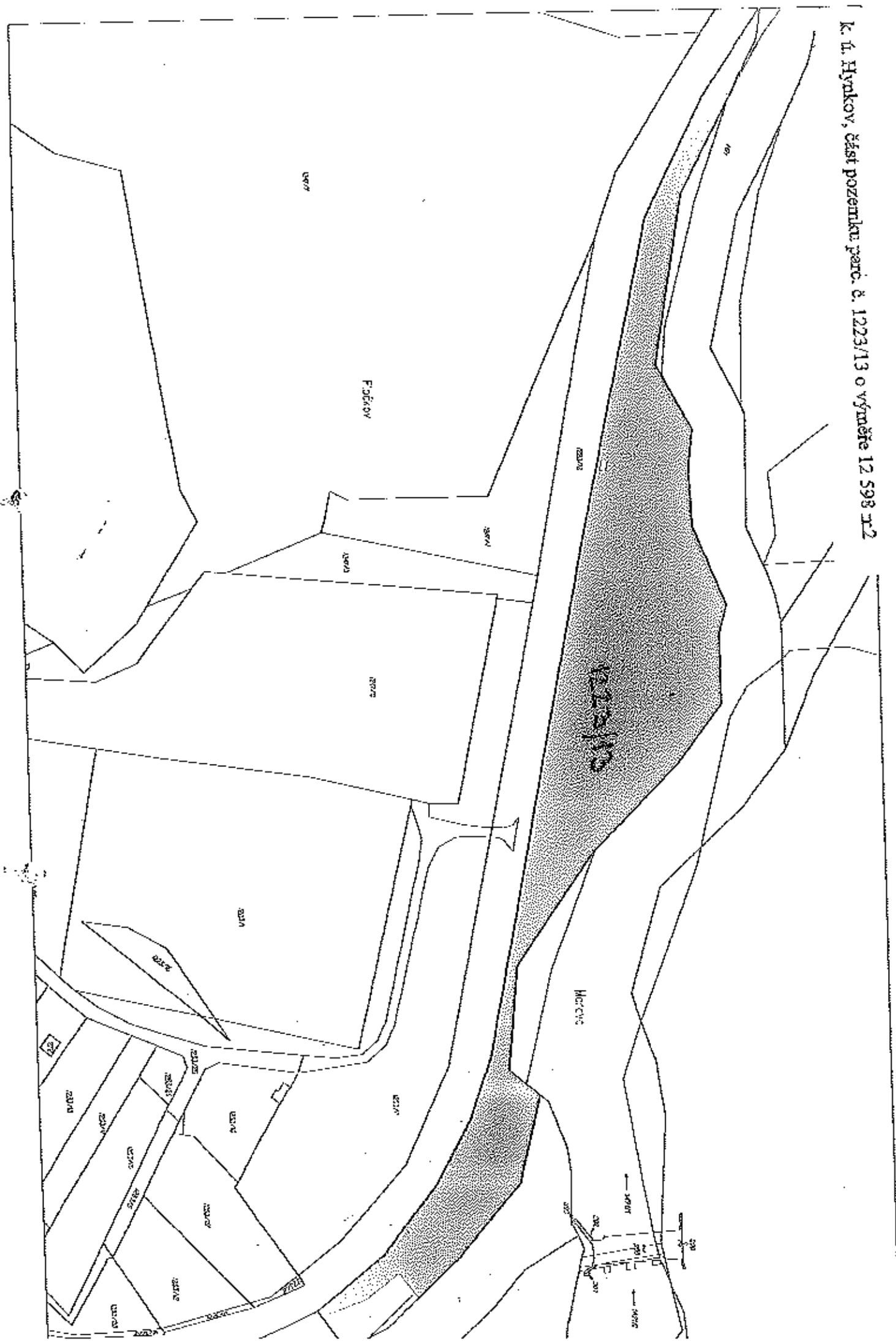


k. ú. Týnčkov, část pozemku parc. č. 1219/8 o výměře 229 m²

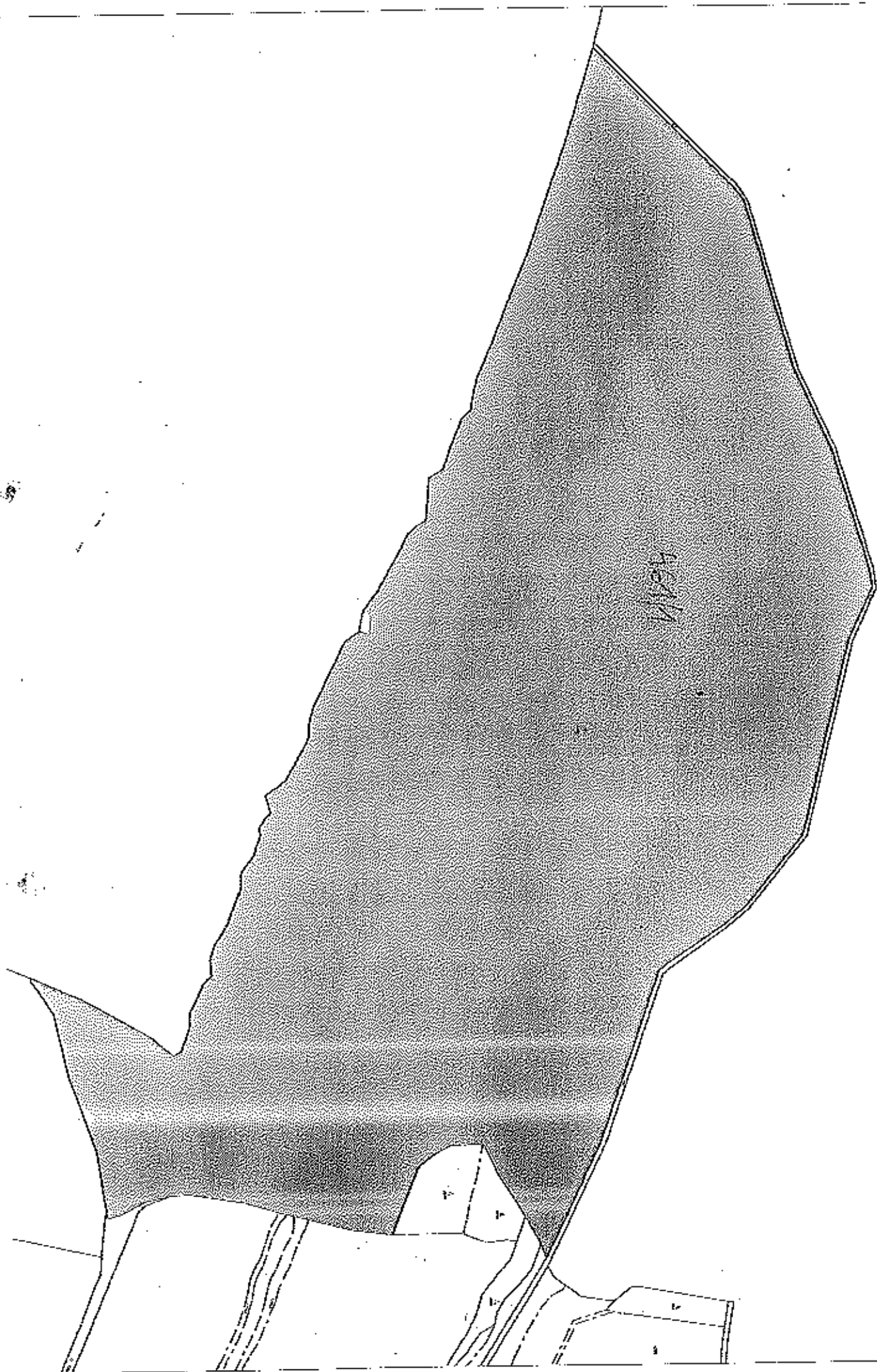
k. ú. Týnčkov, část pozemku parc. č. 1253/2 o výměře 913 m²

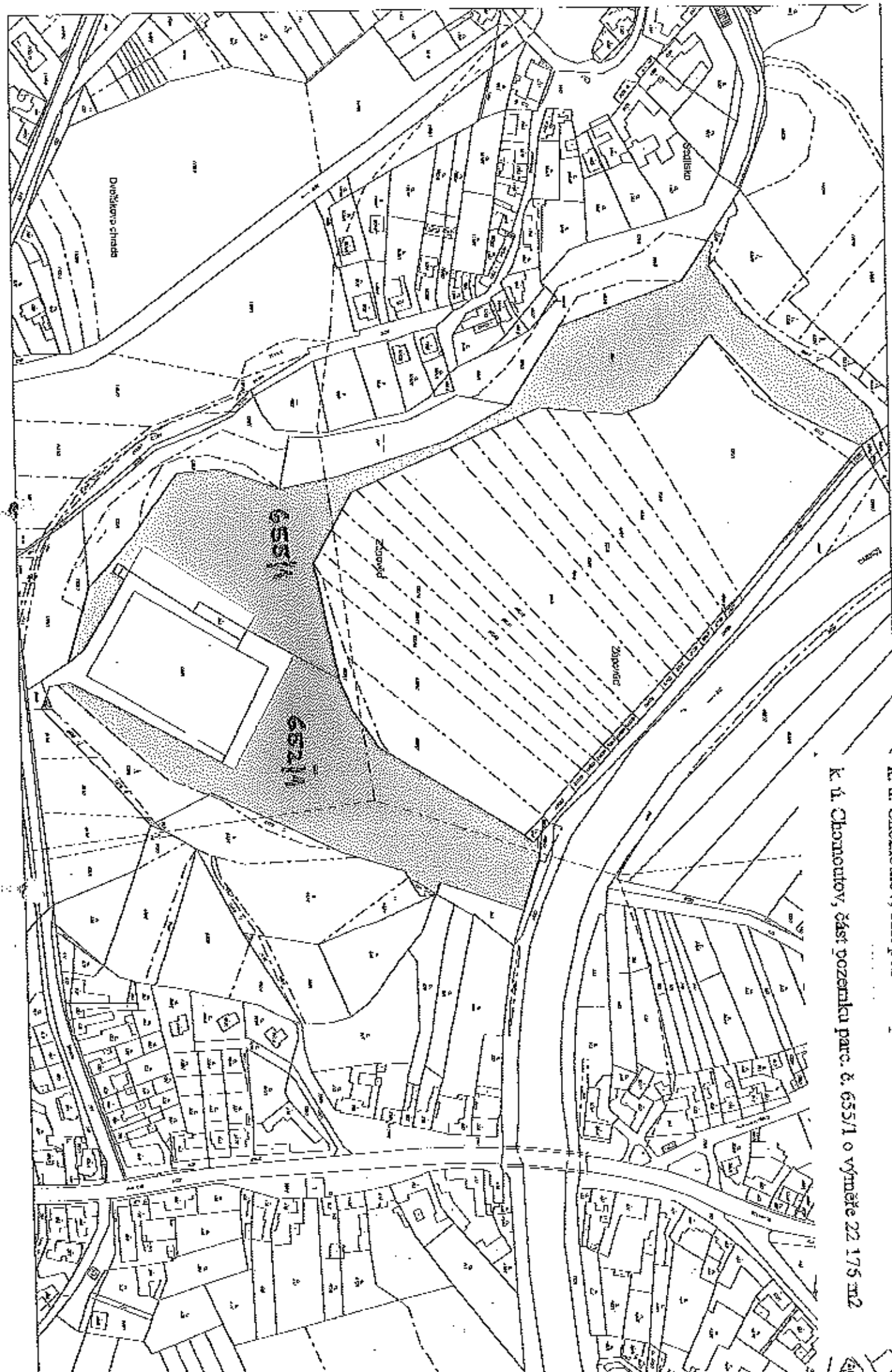


K. t. Hynkov, část pozemku parc. č. 1223/13 o výměře 12 598 m²



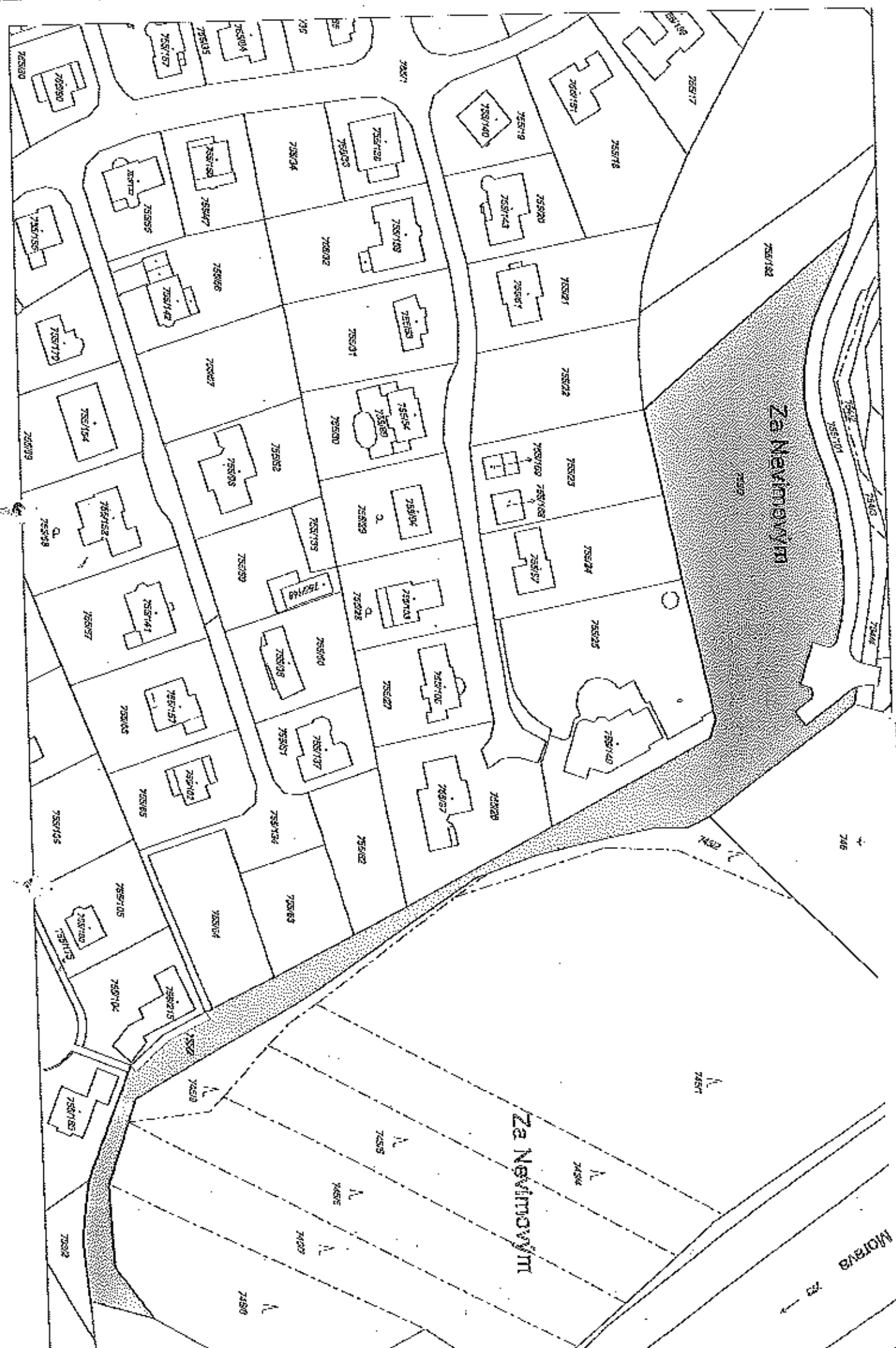
K. ú. Cholina, část pozemku parc. č. 451/1 o výměře 274 701 m²





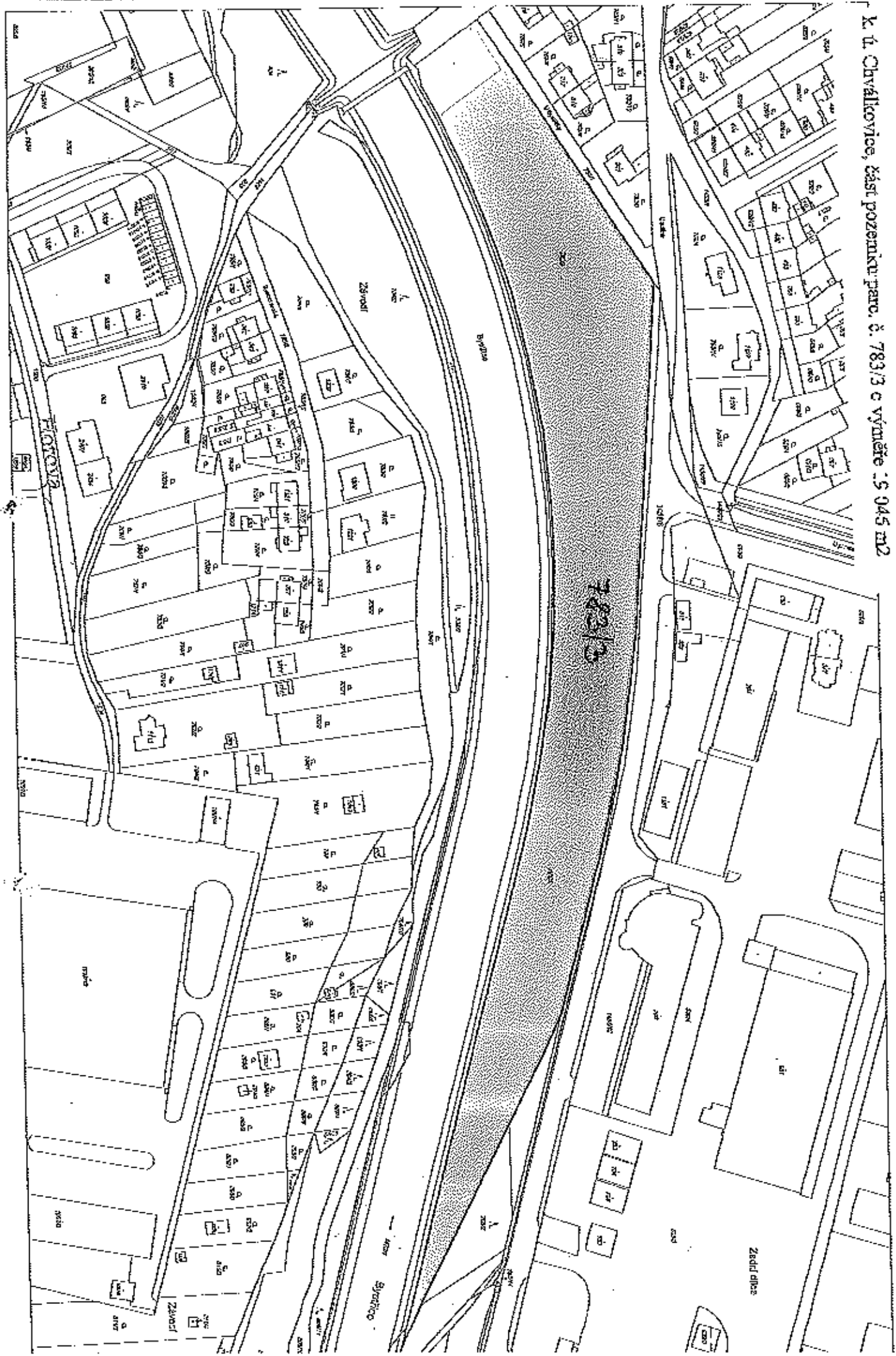
K. I. Chomoutov, část pozemků parc. č. 652/1 o výměře 15 876 m²
K. I. Chomoutov, část pozemků parc. č. 655/1 o výměře 22 175 m²



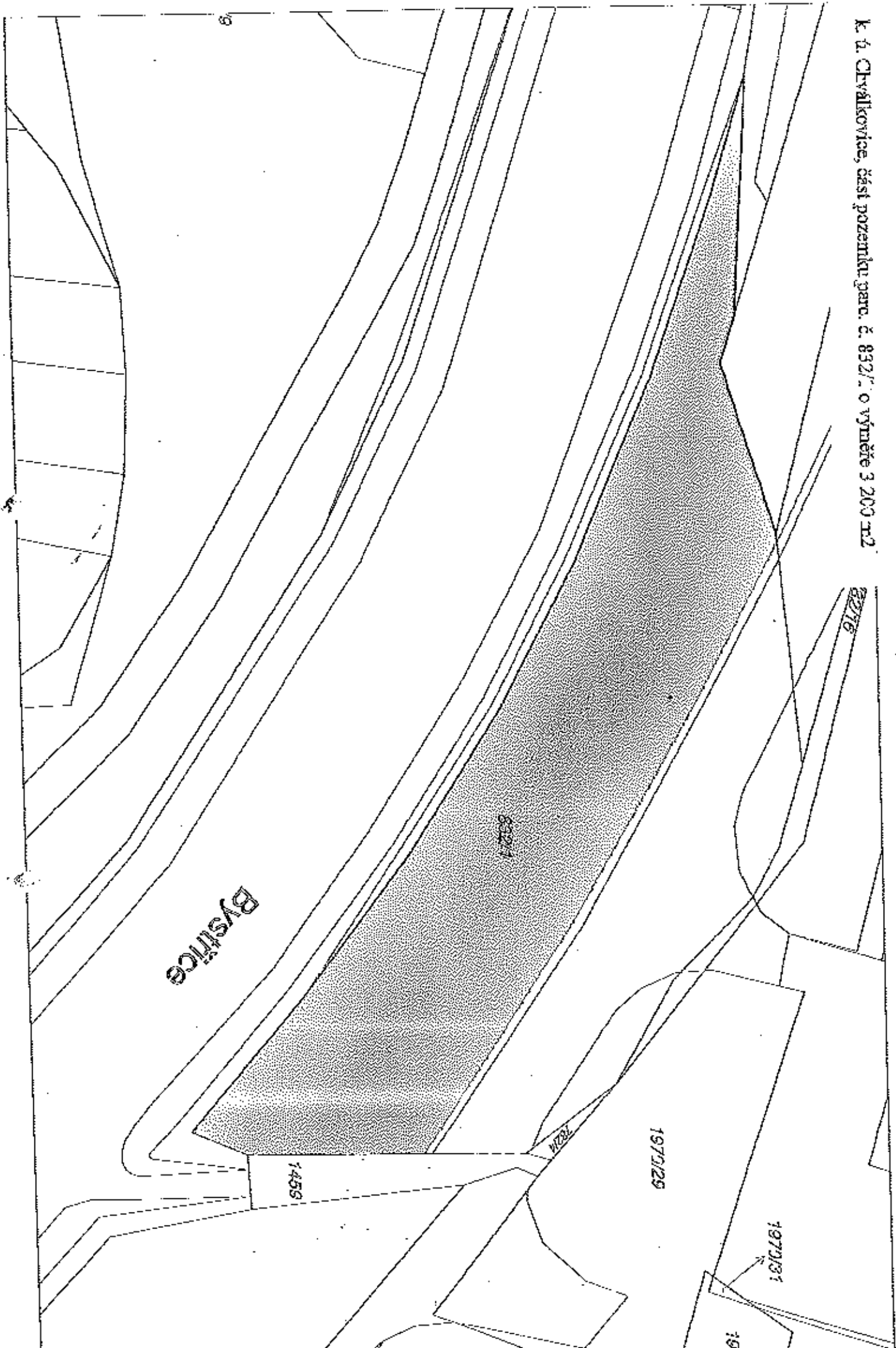


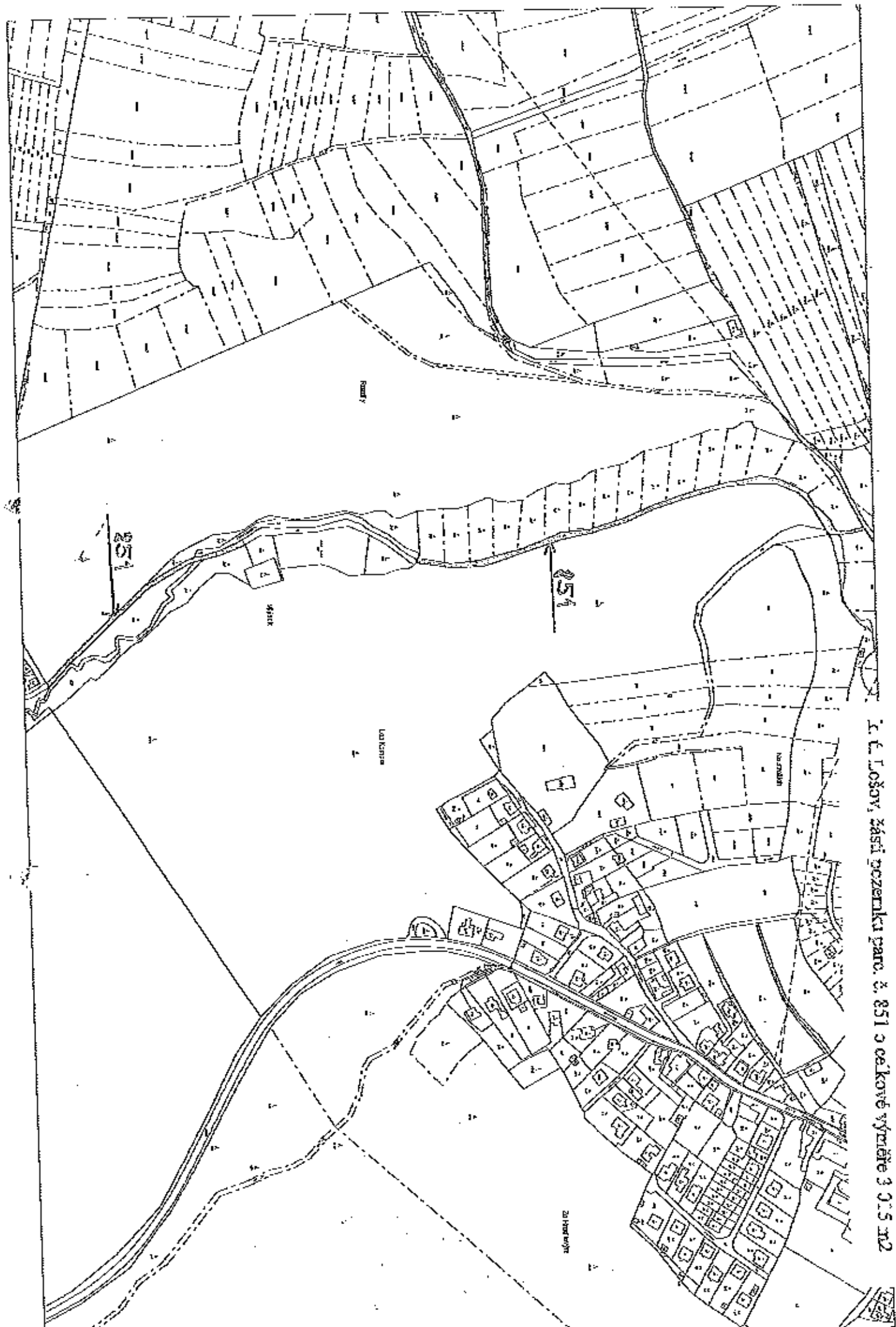
K. J. Chomouč, část pozemků parc. č. 755/2 o výměře 6 154 m²

K.Ú. Chvalkovice, část pozemků parc. č. 783/3 o výměře 15 045 m²



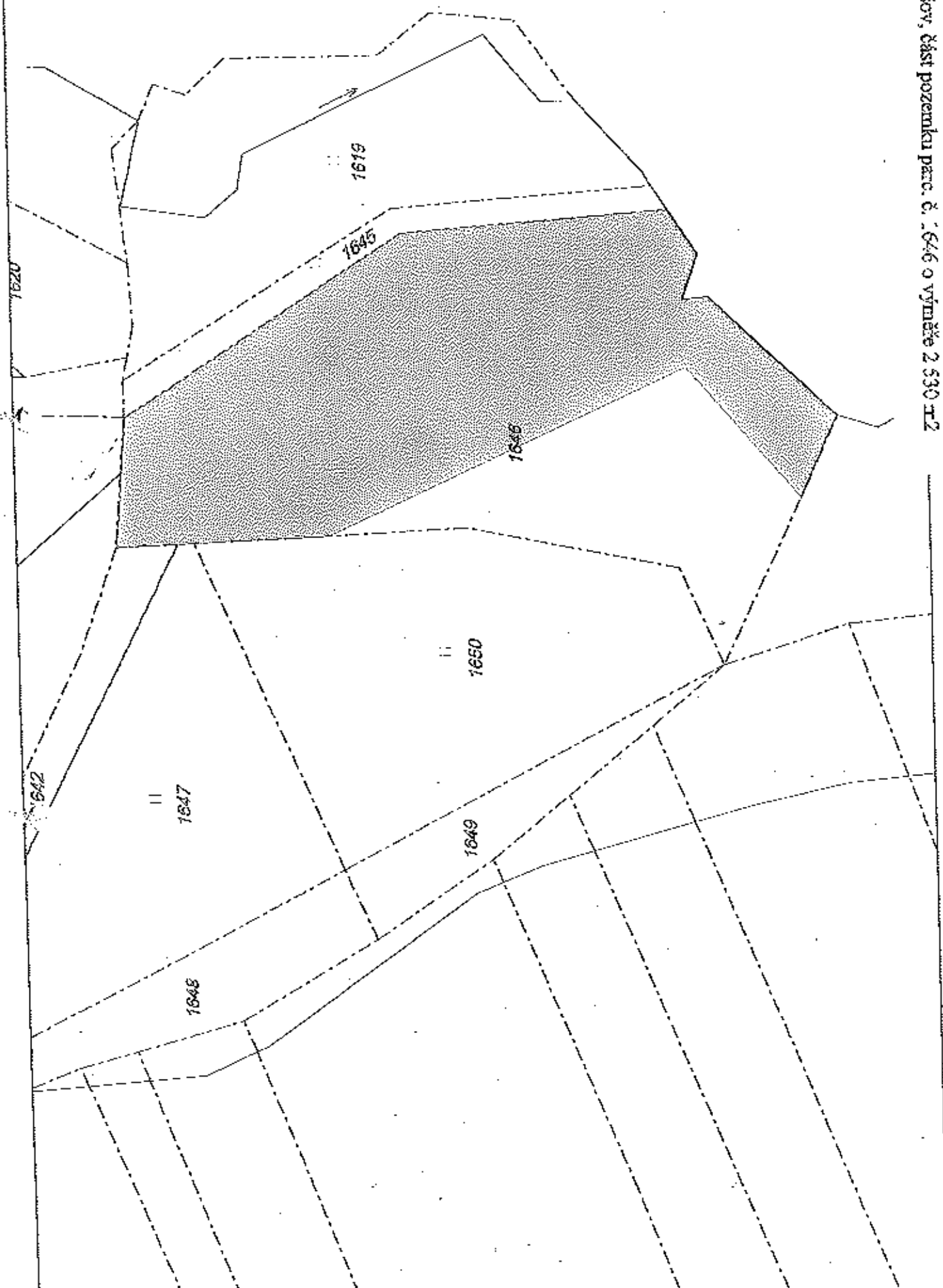
k. ú. Chvalkovice, část pozemku parc. č. 832/1, o výměře 3 203 m²





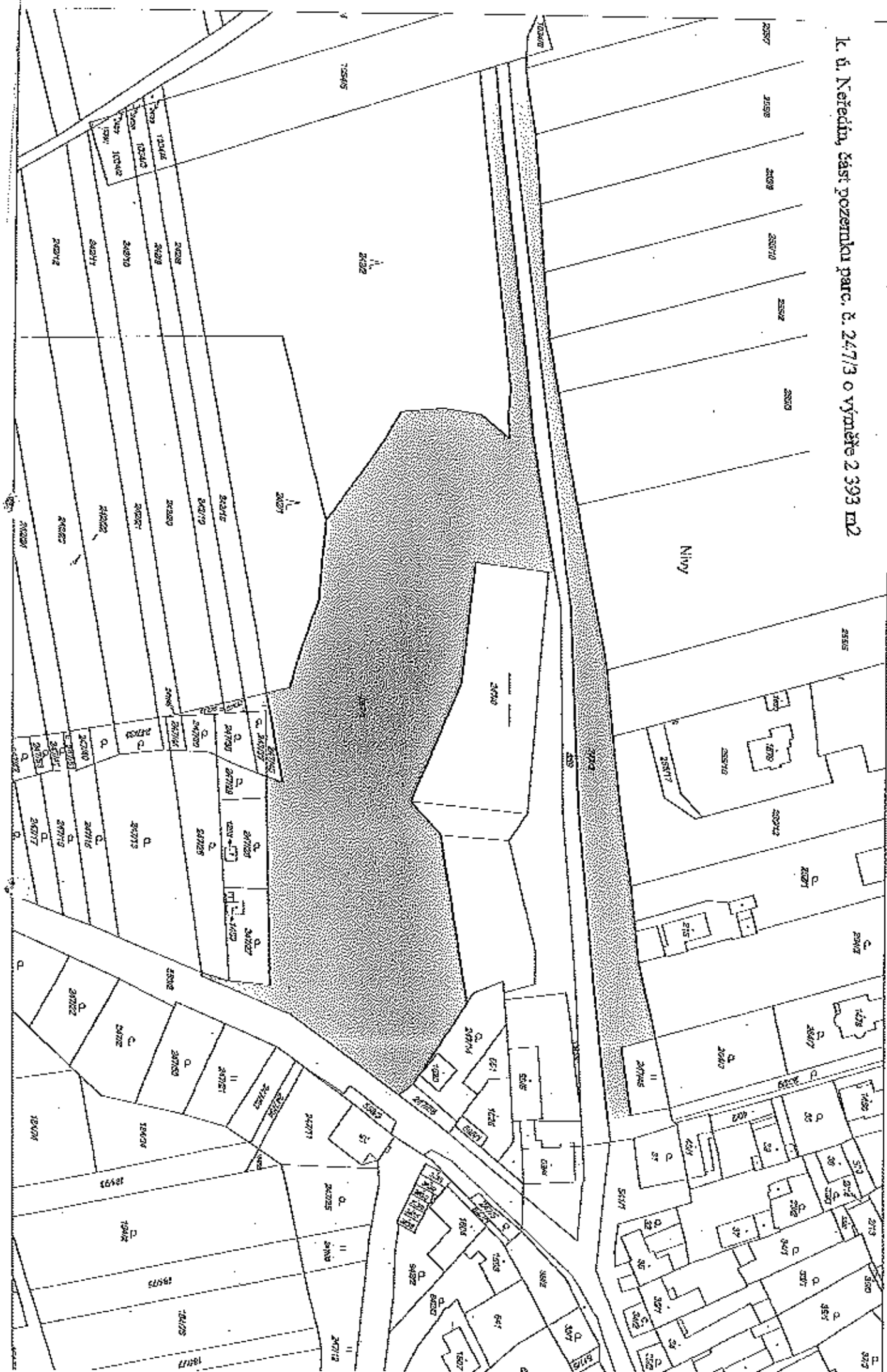
K. L. Lošov, část pozemků parc. č. 851 o celkové výměře 3 015 m²

lc. št. Lošov, část pozemku parc. č. 646 o výměře 2 530 m²

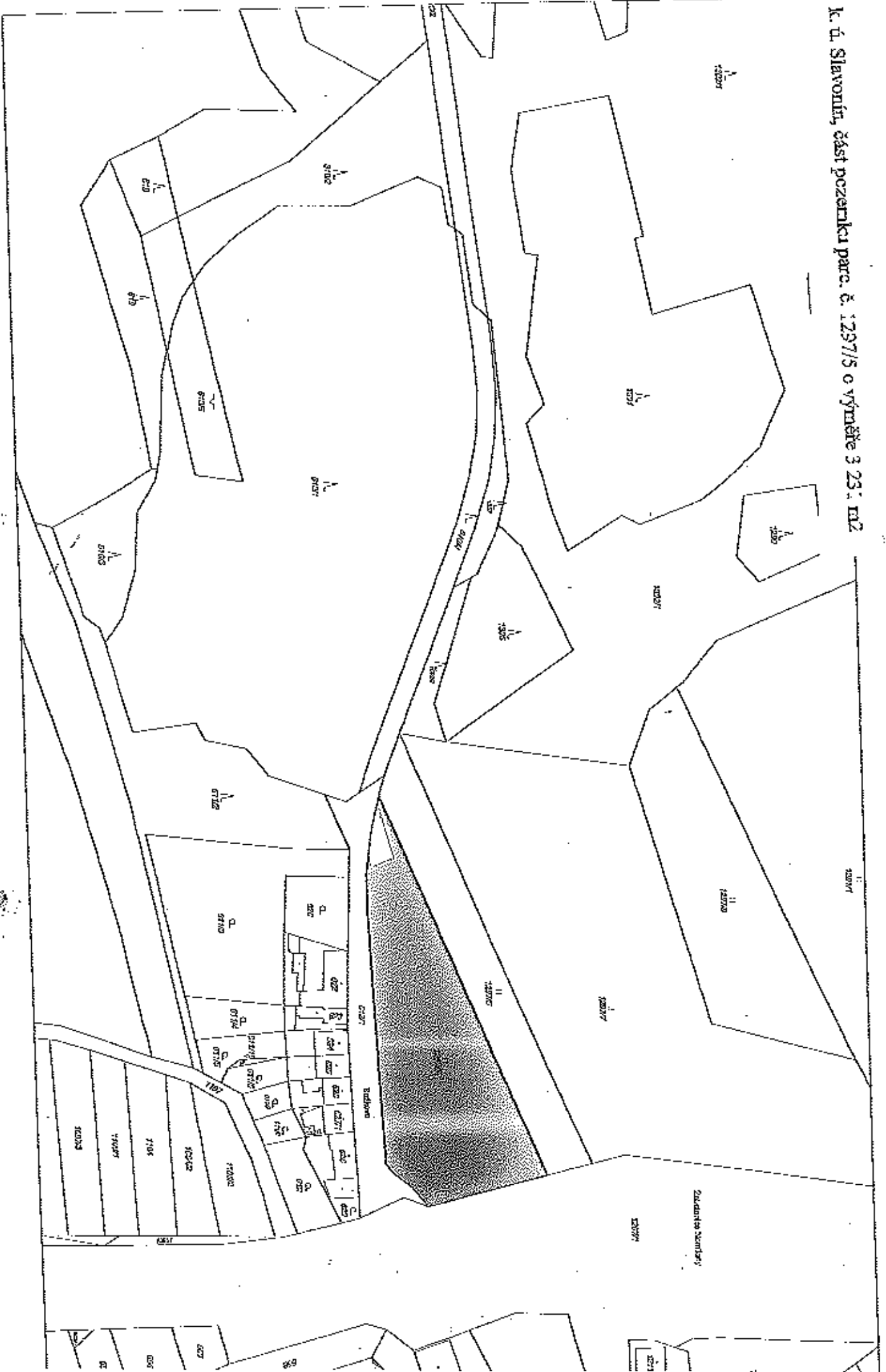


1. ú. Neředín, část pozemku parc. č. 247/1 o výměře 9 683 m²

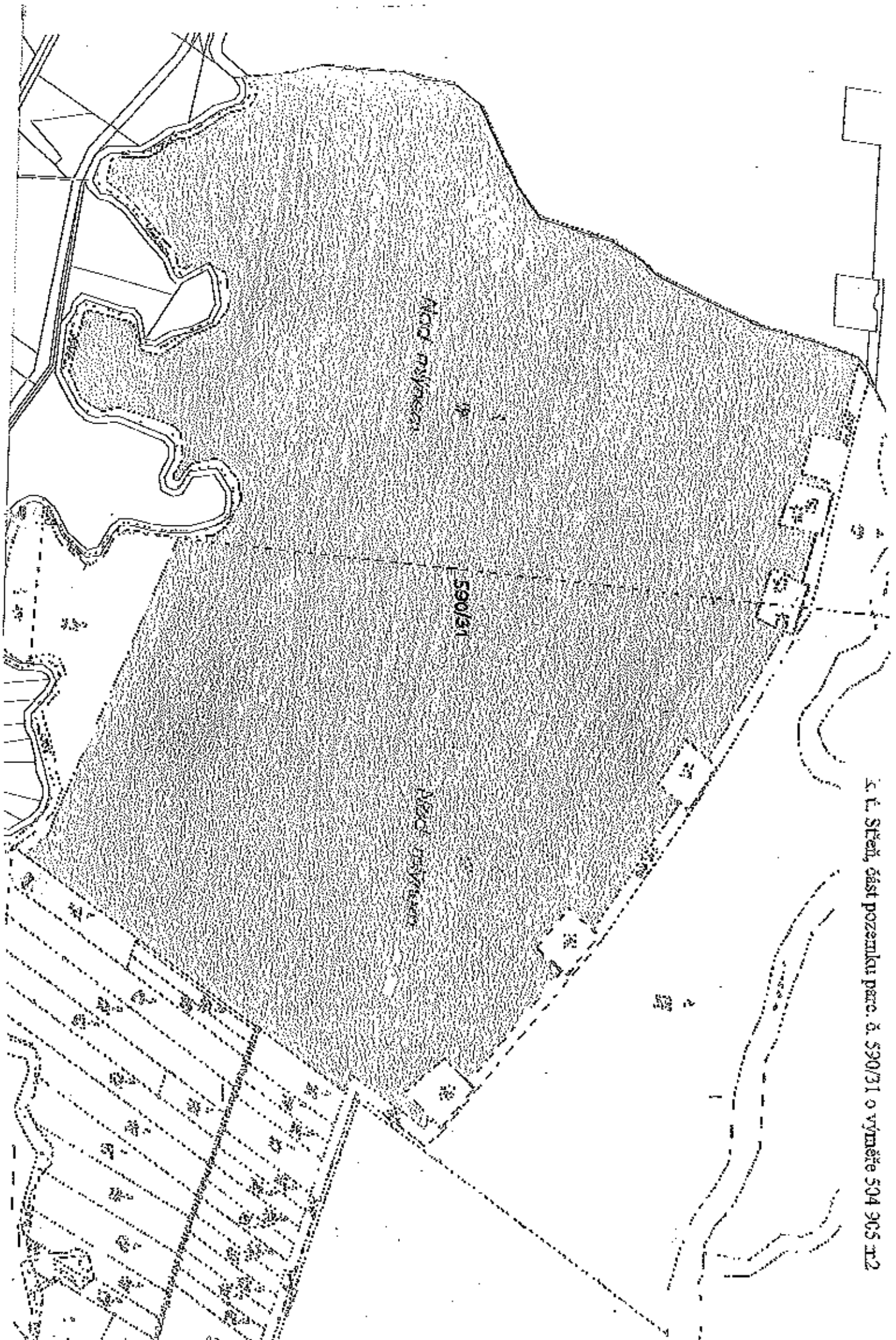
1. ú. Neředín, část pozemku parc. č. 247/3 o výměře 2 393 m²



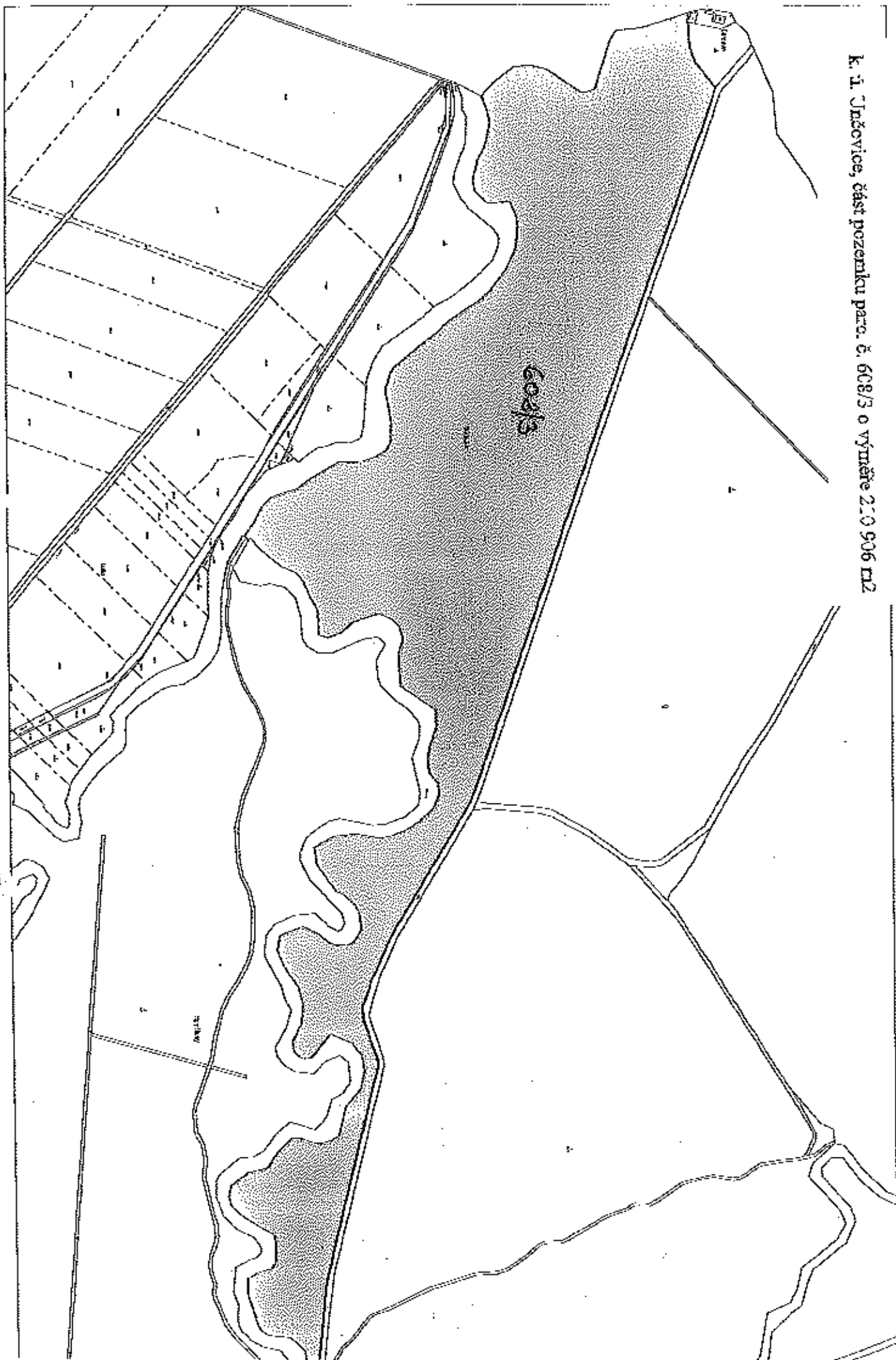
K. ú. Slavonín, část pozemků parc. č. 1297/5 o výměře 3 251 m²



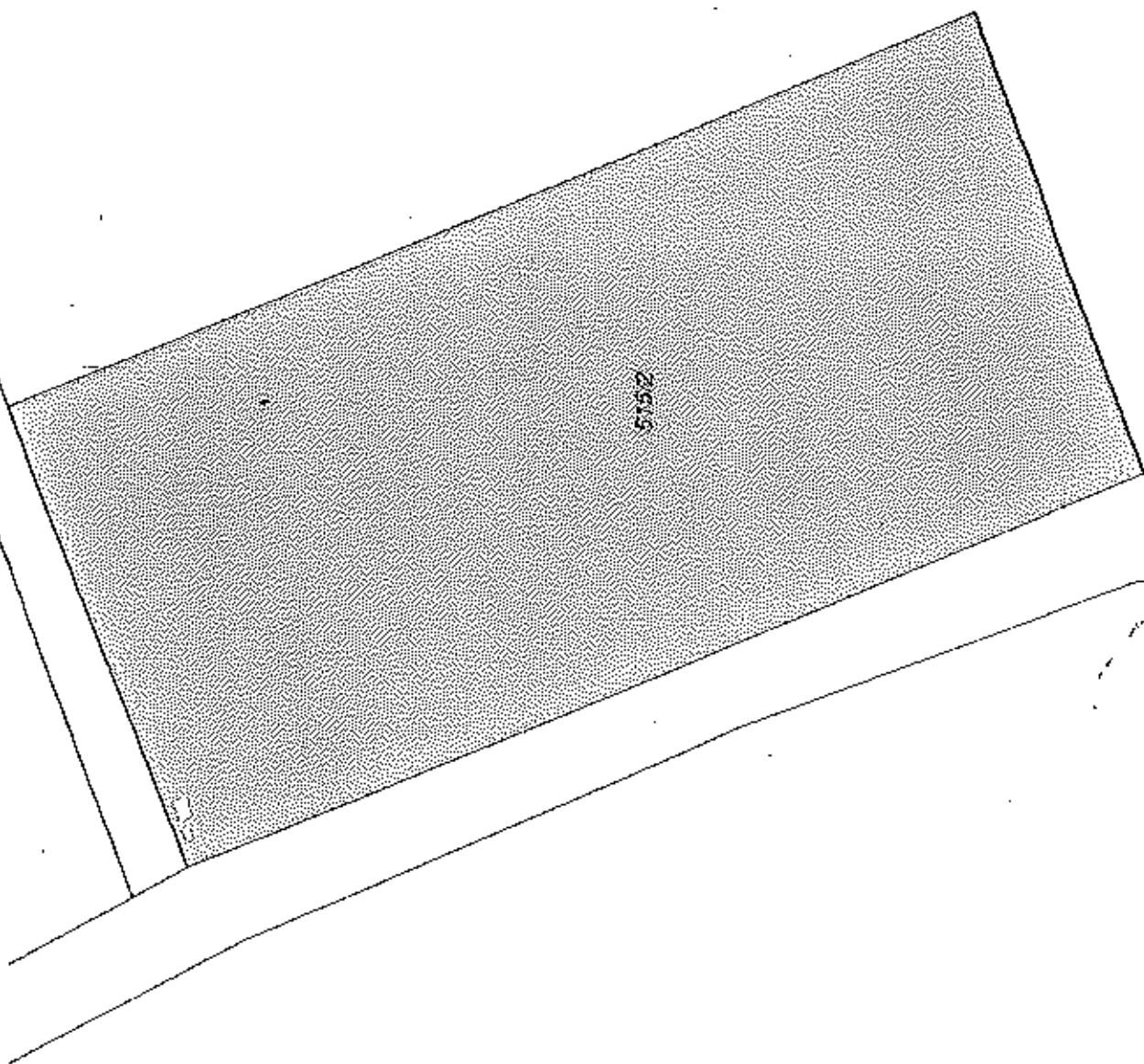
K. L. Štěrň, část pozemků parc. č. 590/31 o výměře 504 905 m²



K. 1. Jirňovice, část pozemku parc. č. 608/3 o výměře 2:0 906 m²



k. ú. Unčovice, část pozemků parc. č. 515/2 o výměře 5 977 m²



Příloha č. 2

pachtovní smlouvy č. OMAJ-PR/PACH/002800/2015/Plh - budovy

1.	Pozemek parc. č. st. 147 zastavěná plocha a nádvoří o výměře 1 266 m ² v k. ú. Unčovice, obec Litovel, jehož součástí je budova č. p. 14, rod. dům.
2.	Pozemek parc. č. 1684/1 zastavěná plocha a nádvoří o výměře 1 075 m ² v k. ú. Horka nad Moravou, obec Horka nad Moravou, jehož součástí je budova č. p. 183, jiná st.
3.	Pozemek parc. č. st. 97 zastavěná plocha a nádvoří o výměře 70 m ² v k. ú. Loučka u Bílska, obec Loučka, jehož součástí je budova bez čp/če, zem. stav.
4.	Pozemek parc. č. 992/5 zastavěná plocha a nádvoří o výměře 557 m ² v k. ú. Grygov, obec Grygov, jehož součástí je budova bez čp/če, víceúčel.
5.	Pozemek parc. č. 2355 zastavěná plocha a nádvoří o výměře 28 m ² v k. ú. Grygov, obec Grygov, jehož součástí je budova bez čp/če, jiná st.
6.	Pozemek parc. č. 2359 zastavěná plocha a nádvoří o výměře 88 m ² v k. ú. Grygov, obec Grygov, jehož součástí je budova bez čp/če, jiná st.

Příloha č. 3

pachtovní smlouvy č. OMAJ-PR/PACH/0028002015/Plh- lesní cesty, mosty

Lesní cesty	
Název lesní cesty	Pozemky, jejichž součástí jsou lesní cesty
1. Horecká	parc. č. 1602/1 ostatní plocha o výměře 252 m ² v k. ú. Horka nad Moravou, obec Horka nad Moravou parc. č. 1636/1 ostatní plocha o výměře 4 964 m ² v k. ú. Horka nad Moravou, obec Horka nad Moravou parc. č. 1636/2 ostatní plocha o výměře 527 m ² v k. ú. Horka nad Moravou, obec Horka nad Moravou parc. č. 1636/5 ostatní plocha o výměře 48 m ² v k. ú. Horka nad Moravou, obec Horka nad Moravou parc. č. 1636/11 ostatní plocha o výměře 212 m ² v k. ú. Horka nad Moravou, obec Horka nad Moravou parc. č. 1637/11 lesní pozemek o výměře 20 m ² v k. ú. Horka nad Moravou, obec Horka nad Moravou části parc. č. 1641 ostatní plocha o celkové výměře 76 m ² v k. ú. Horka nad Moravou, obec Horka nad Moravou parc. č. 691/3 lesní pozemek o výměře 2 163 326 m ² v k. ú. Lošov, obec Olomouc parc. č. 691/3 lesní pozemek o výměře 2 163 326 m ² v k. ú. Lošov, obec Olomouc parc. č. 1642/1 ostatní plocha o výměře 384 m ² v k. ú. Horka nad Moravou, obec Horka nad Moravou parc. č. 1642/2 ostatní plocha o výměře 1 323 m ² v k. ú. Horka nad Moravou, obec Horka nad Moravou parc. č. 1642/3 ostatní plocha o výměře 399 m ² v k. ú. Horka nad Moravou, obec Horka nad Moravou parc. č. 1649 ostatní plocha o výměře 2 707 m ² v k. ú. Horka nad Moravou, obec Horka nad Moravou části parc. č. 1651 ostatní plocha o celkové výměře 712 m ² v k. ú. Horka nad Moravou, obec Horka nad Moravou PK parc. č. 1021/1 o výměře 397 584 m ² v k. ú. Hynkov, obec Příkazy
2. Hedvábná	části parc. č. 1687/1 lesní pozemek o výměře 286 823 m ² v k. ú. Horka nad Moravou, obec Horka nad Moravou
3. Šhnilá Luža	parc. č. 382/2 lesní pozemek o výměře 527 473 m ² v k. ú. Mulkov, obec Mulkov
4. Skrběňská	parc. č. 1424/1 lesní pozemek o výměře 618 210 m ² v k. ú. Huzová, obec Huzová parc. č. 2593/2 lesní pozemek o výměře 15 233 m ² v k. ú. Huzová, obec Huzová
5. Na Bálně	parc. č. 3205/5 ostatní plocha o výměře 2 165 m ² v k. ú. Huzová, obec Huzová parc. č. 2601 trvalý travní porost o výměře 34 981 m ² v k. ú. Huzová, obec Huzová
6. Francouzská	parc. č. 2601 trvalý travní porost o výměře 34 981 m ² v k. ú. Huzová, obec Huzová
7. Richtrova	parc. č. 3049/2 lesní pozemek o výměře 427 703 m ² v k. ú. Huzová, obec Huzová
8. Za Šajerem	části parc. č. 3049/1 lesní pozemek o celkové výměře 2 759 854 m ² v k. ú. Huzová, obec Huzová
9. Okružní	části parc. č. 3049/3 lesní pozemek o celkové výměře 883 230 m ² v k. ú. Huzová, obec Huzová
10. Huzovská	parc. č. 3049/2 lesní pozemek o výměře 427 703 m ² v k. ú. Huzová, obec Huzová parc. č. 952/1 ostatní plocha o výměře 2 025 m ² v k. ú. Děřichov nad Bystřicí, obec Děřichov nad Bystřicí parc. č. 1356/4 ostatní plocha o výměře 5 057 m ² v k. ú. Děřichov nad Bystřicí, obec Děřichov nad Bystřicí parc. č. 1357 ostatní plocha o výměře 5 273 m ² v k. ú. Děřichov nad Bystřicí, obec Děřichov nad Bystřicí parc. č. 1358 ostatní plocha o výměře 8 070 m ² v k. ú. Děřichov nad Bystřicí, obec Děřichov nad Bystřicí

Název/lesní cesty	Pozemky, jejichž součástí jsou lesní cesty
11. Hrabenová	Části parc. č. 3049/1 lesní pozemek o celkové výměře 2 759 854 m ² v k. ú. Huzová, obec Huzová Části parc. č. 3049/3 lesní pozemek o celkové výměře 883 230 m ² v k. ú. Huzová, obec Huzová
12. K Velkoškolce	parc. č. 834 lesní pozemek o výměře 318 343 m ² v k. ú. Lošov, obec Olomouc parc. č. 876/1 lesní pozemek o výměře 152 044 m ² v k. ú. Lošov, obec Olomouc parc. č. 182 lesní pozemek o výměře 536 181 m ² v k. ú. Mútkov, obec Mútkov
13. Za Městem	parc. č. 608/8 ostatní plocha o výměře 2 406 m ² v k. ú. Uhčovice, obec Litovel parc. č. 610/1 lesní pozemek o výměře 109 889 m ² v k. ú. Uhčovice, obec Litovel parc. č. 613/10 ostatní plocha o výměře 1 293 m ² v k. ú. Uhčovice, obec Litovel parc. č. 616/4 ostatní plocha o výměře 4 733 m ² v k. ú. Uhčovice, obec Litovel parc. č. 616/5 ostatní plocha o výměře 3 394 m ² v k. ú. Uhčovice, obec Litovel parc. č. 616/6 ostatní plocha o výměře 1 687 m ² v k. ú. Uhčovice, obec Litovel
14. Litovelská	parc. č. 182 lesní pozemek o výměře 536 181 m ² v k. ú. Mútkov, obec Mútkov parc. č. 194/1 lesní pozemek o výměře 133 310 m ² v k. ú. Mútkov, obec Mútkov
15. Ke Kapustě	parc. č. 612/3 ostatní plocha o výměře 959 m ² v k. ú. Uhčovice, obec Litovel parc. č. 192/1 lesní pozemek o výměře 374 502 m ² v k. ú. Mútkov, obec Mútkov parc. č. 613/4 ostatní plocha o výměře 2 817 m ² v k. ú. Uhčovice, obec Litovel parc. č. 615/4 ostatní plocha o výměře 3 115 m ² v k. ú. Uhčovice, obec Litovel parc. č. 382/1 lesní pozemek o výměře 1 954 674 m ² v k. ú. Mútkov, obec Mútkov parc. č. 382/1 lesní pozemek o výměře 1 954 674 m ² v k. ú. Mútkov, obec Mútkov parc. č. 382/5 lesní pozemek o výměře 405 522 m ² v k. ú. Mútkov, obec Mútkov
16. Bláznivská	parc. č. 382/1 lesní pozemek o výměře 1 954 674 m ² v k. ú. Mútkov, obec Mútkov
17. Vaculíková	parc. č. 382/1 lesní pozemek o výměře 1 954 674 m ² v k. ú. Mútkov, obec Mútkov
18. Zásecká	parc. č. 607 lesní pozemek o výměře 379 425 m ² v k. ú. Uhčovice, obec Uhčovice parc. č. 608/1 lesní pozemek o výměře 260 861 m ² v k. ú. Uhčovice, obec Litovel parc. č. 608/5 ostatní plocha o výměře 5 346 m ² v k. ú. Uhčovice, obec Litovel
19. Malá Propust, Němcův dům	parc. č. 503/2 ostatní plocha o výměře 231 m ² v k. ú. Mútkov, obec Mútkov
20. Hranitní	parc. č. 504 ostatní plocha o výměře 928 m ² v k. ú. Mútkov, obec Mútkov parc. č. 507 ostatní plocha o výměře 468 m ² v k. ú. Mútkov, obec Mútkov
21. Roudná	část parc. č. 590/31 lesní pozemek o výměře 504 905 m ² v k. ú. Stěň, obec Stěň
22. Velká Propust - Letiště	parc. č. 590/109 ostatní plocha o výměře 1 863 m ² v k. ú. Stěň, obec Stěň parc. č. 615/6 ostatní plocha o výměře 6 011 m ² v k. ú. Uhčovice, obec Litovel
23. K Jilmu	parc. č. 590/109 ostatní plocha o výměře 1 863 m ² v k. ú. Stěň, obec Stěň
24. Bahna	parc. č. 615/1 lesní pozemek o výměře 242 973 m ² v k. ú. Uhčovice, obec Litovel parc. č. 608/4 ostatní plocha o výměře 10 871 m ² v k. ú. Uhčovice, obec Litovel
25. Gentál	
26. Vodácká	
27. Štěnková	
28. Sargounská	

Název lesní plochy	Pozemky, jejichž součástí jsou lesní cesty
29. Šraňkova	<p>parc. č. 1976 ostatní plocha o výměře 2 898 m² v k. ú. Grygov, obec Grygov</p> <p>parc. č. 1982 ostatní plocha o výměře 7 255 m² k. ú. Grygov, obec Grygov</p> <p>parc. č. 1991 ostatní plocha o výměře 7 242 m² v k. ú. Grygov, obec Grygov</p>
30. Mlýnská	<p>parc. č. 1977 ostatní plocha o výměře 10 928 m² v k. ú. Grygov, obec Grygov</p> <p>parc. č. 1984 ostatní plocha o výměře 6 841 m² v k. ú. Grygov, obec Grygov</p> <p>parc. č. 1993 ostatní plocha o výměře 7 289 m² v k. ú. Grygov, obec Grygov</p>
31. Prostřední	<p>parc. č. 1983 lesní pozemek o výměře 779 640 m² v k. ú. Grygov, obec Grygov</p> <p>parc. č. 1992 lesní pozemek o výměře 763 038 m² v k. ú. Grygov, obec Grygov</p> <p>parc. č. 2002 lesní pozemek o výměře 403 928 m² v k. ú. Grygov, obec Grygov</p>
32. Sítědní	<p>parc. č. 1986 ostatní plocha o výměře 18 420 m² v k. ú. Grygov, obec Grygov</p> <p>parc. č. 1987 ostatní plocha o výměře 6 296 m² v k. ú. Grygov, obec Grygov</p>
33. Odvozní	<p>parc. č. 1895 ostatní plocha o výměře 7 155 m² v k. ú. Grygov, obec Grygov</p> <p>parc. č. 1996 ostatní plocha o výměře 17 916 m² v k. ú. Grygov, obec Grygov</p> <p>parc. č. 1997 ostatní plocha o výměře 7 743 m² v k. ú. Grygov, obec Grygov</p>
34. Jezírka	<p>parc. č. 1633/1 lesní pozemek o výměře 358 613 m² v k. ú. Horka nad Moravou, obec Horka nad Moravou</p>
35. Vodárenská	<p>parc. č. 1063/2 ostatní plocha o výměře 2 623 m² v k. ú. Cernovír, obec Olomouc</p> <p>části parc. č. 1123 ostatní plocha o celkové výměře 4 447 m² v k. ú. Cernovír, obec Olomouc</p>
36. Ke Kříži	<p>parc. č. 1124 ostatní plocha o výměře 4 195 m² v k. ú. Cernovír, obec Olomouc</p> <p>parc. č. 1422/1 ostatní plocha o výměře 2 383 m² v k. ú. Chválkovice, obec Olomouc</p> <p>parc. č. 1423/1 ostatní plocha o výměře 1 261 m² v k. ú. Chválkovice, obec Olomouc</p> <p>parc. č. 1423/2 ostatní plocha o výměře 773 m² v k. ú. Chválkovice, obec Olomouc</p> <p>parc. č. 1424 ostatní plocha o výměře 1 785 m² v k. ú. Chválkovice, obec Olomouc</p> <p>parc. č. 1425 ostatní plocha o výměře 895 m² v k. ú. Chválkovice, obec Olomouc</p> <p>parc. č. 1426 ostatní plocha o výměře 2 043 m² v k. ú. Chválkovice, obec Olomouc</p>
37. Spodní Komárová	<p>parc. č. 346/5 lesní pozemek o výměře 504 388 m² v k. ú. Dalov, obec Šternberk</p> <p>parc. č. 377/1 lesní pozemek o výměře 57 170 m² v k. ú. Dalov, obec Šternberk</p>
38. Česneková	<p>parc. č. 346/6 lesní pozemek o výměře 190 880 m² v k. ú. Dalov, obec Šternberk</p> <p>parc. č. 349/2 lesní pozemek o výměře 1 837 m² v k. ú. Dalov, obec Šternberk</p> <p>parc. č. 1214 ostatní plocha o výměře 4 062 m² v k. ú. Dalov, obec Šternberk</p>
39. Křajní	<p>parc. č. 942 lesní pozemek o výměře 719 867 m² v k. ú. Dětnichov nad Bystřicí, obec Dětnichov nad Bystřicí</p> <p>parc. č. 1973 ostatní plocha o výměře 4 221 m² v k. ú. Grygov, obec Grygov</p> <p>parc. č. 1978 ostatní plocha o výměře 4 588 m² v k. ú. Grygov, obec Grygov</p> <p>parc. č. 1980 ostatní plocha o výměře 15 335 m² v k. ú. Grygov, obec Grygov</p>

Mosty	
Název mostu	Umístění mostu
1. Trojický	na pozemcích parc. č. 616/5 ostatní plocha, parc. č. 616/6 ostatní plocha a parc. č. 620/2 vodní plocha (původně parc. č. 620 vodní plocha), vše v k. ú. Úněčovice, obec Litovel
2. U Obrázku	nad pozemkem parc. č. 619 vodní plocha a na pozemcích parc. č. 618/4 ostatní plocha a parc. č. 618/5 ostatní plocha, vše v k. ú. Úněčovice, obec Litovel
3. Zásedký	nad pozemkem parc. č. 619 vodní plocha a na pozemcích parc. č. 615/4 ostatní plocha a parc. č. 613/4 ostatní plocha, vše v k. ú. Úněčovice, obec Litovel
4. Ostrovský	nad pozemkem parc. č. 621 vodní plocha a na pozemcích parc. č. 610/1 lesní pozemek a parc. č. 608/8 ostatní plocha; (původně parc. č. 608/6 lesní pozemek), vše v k. ú. Úněčovice, obec Litovel
5. U Tří mostů	nad pozemkem parc. č. 1645 vodní plocha a na pozemcích parc. č. 1541 ostatní plocha a parc. č. 1636/1 ostatní plocha, vše v k. ú. Horka nad Moravou, obec Horka nad Moravou
6. Vietnamská lávka	nad pozemkem parc. č. 602 vodní plocha v k. ú. Stěň, obec Stěň a na pozemcích parc. č. 1221/4 lesní pozemek v k. ú. Hynkov, obec Příkazy a na pozemcích parc. č. 590/23 lesní pozemek a parc. č. 590/22 lesní pozemek, vše v k. ú. Stěň, obec Stěň

Snímky katastrální mapy se zakreslem umístění mostů tvoří nedílnou součást této přílohy.

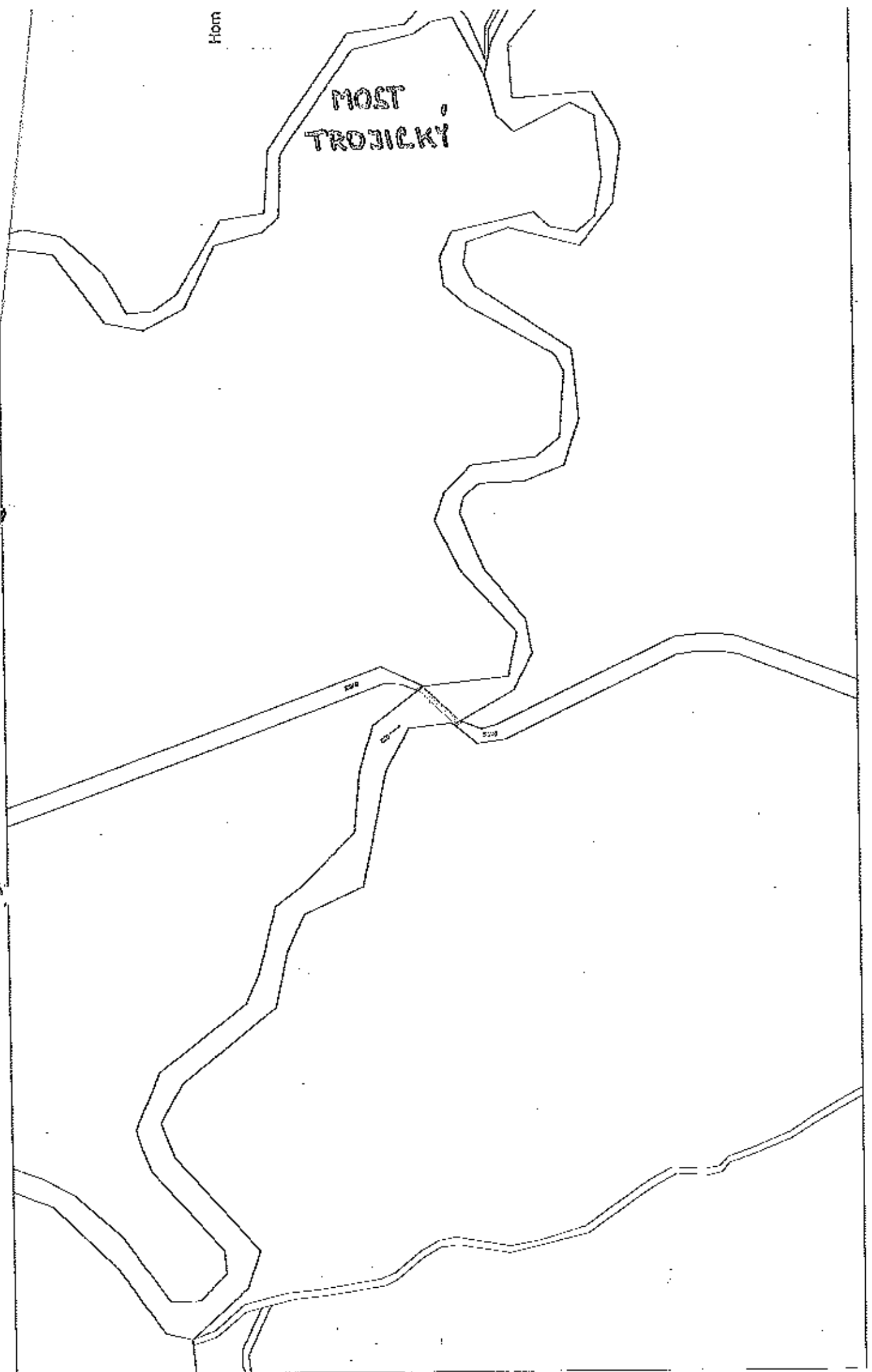
Horn

MOST
TROJICKÝ

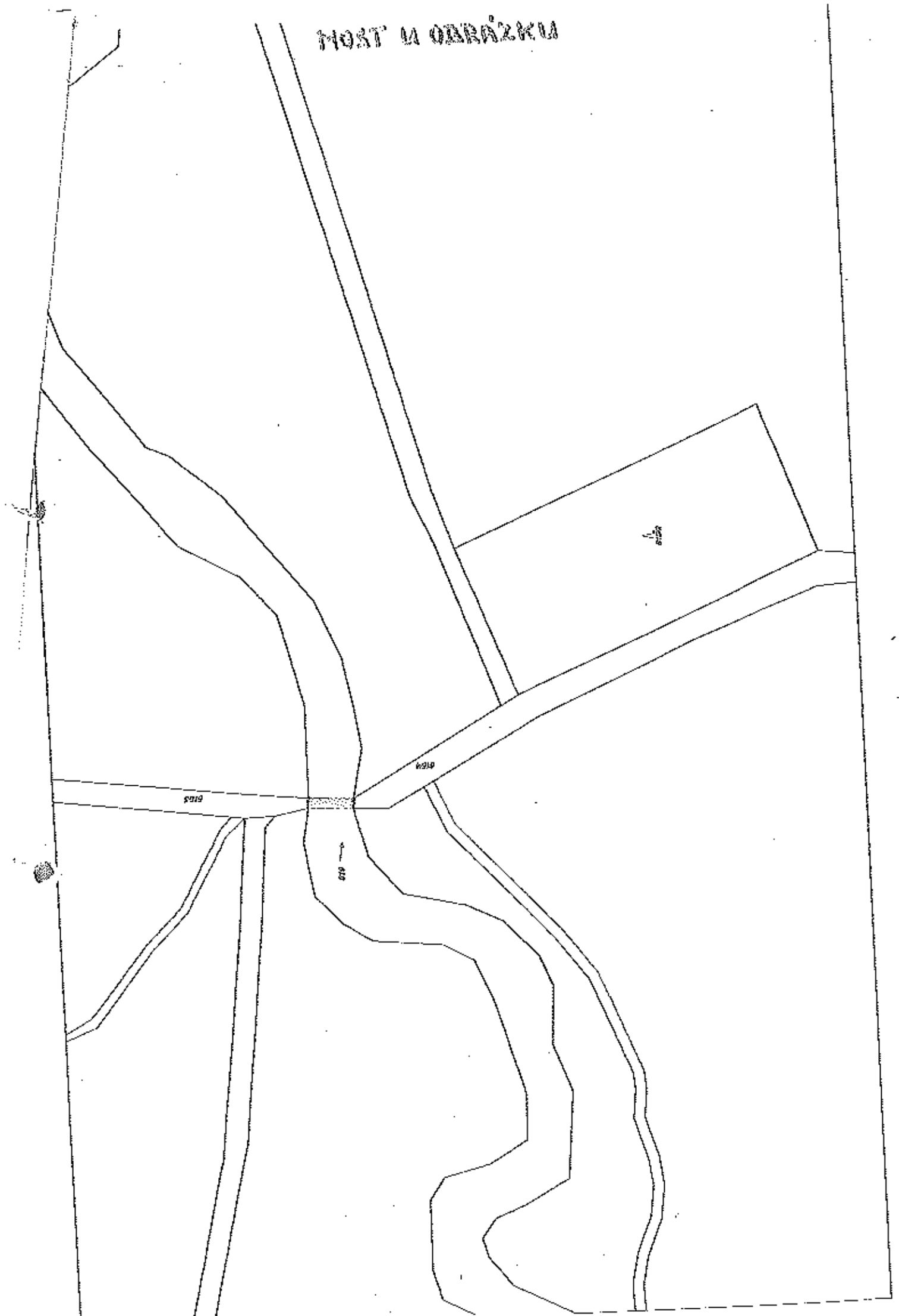
100

100

100

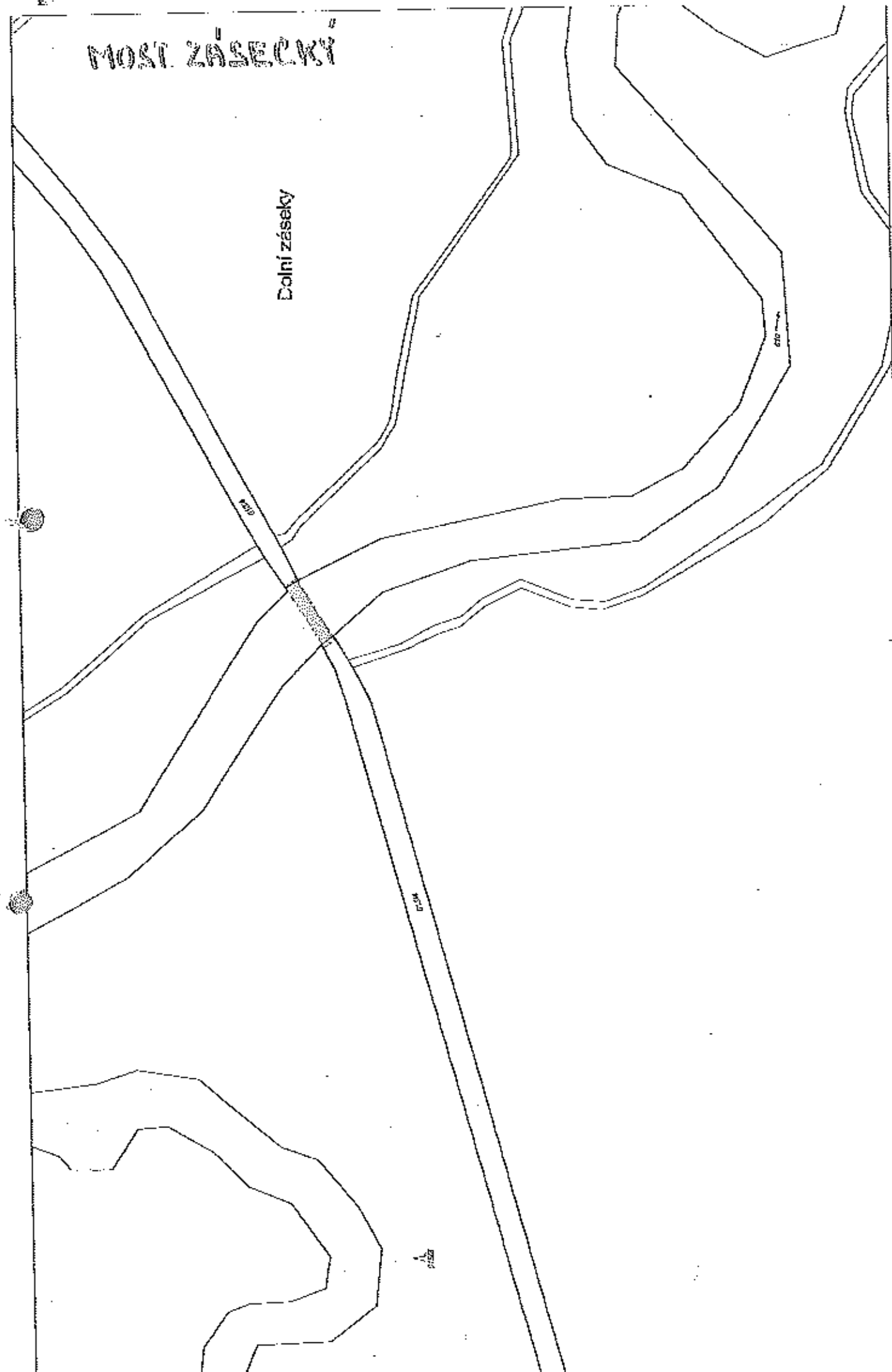


MOST U OBRAŽKA



MOST ZÁSECKÝ

Dolní záseky



MOST
OSTROVSKÝ

Řeka Puklany

610/1

(2)

621 →

608/6

Ostrov

