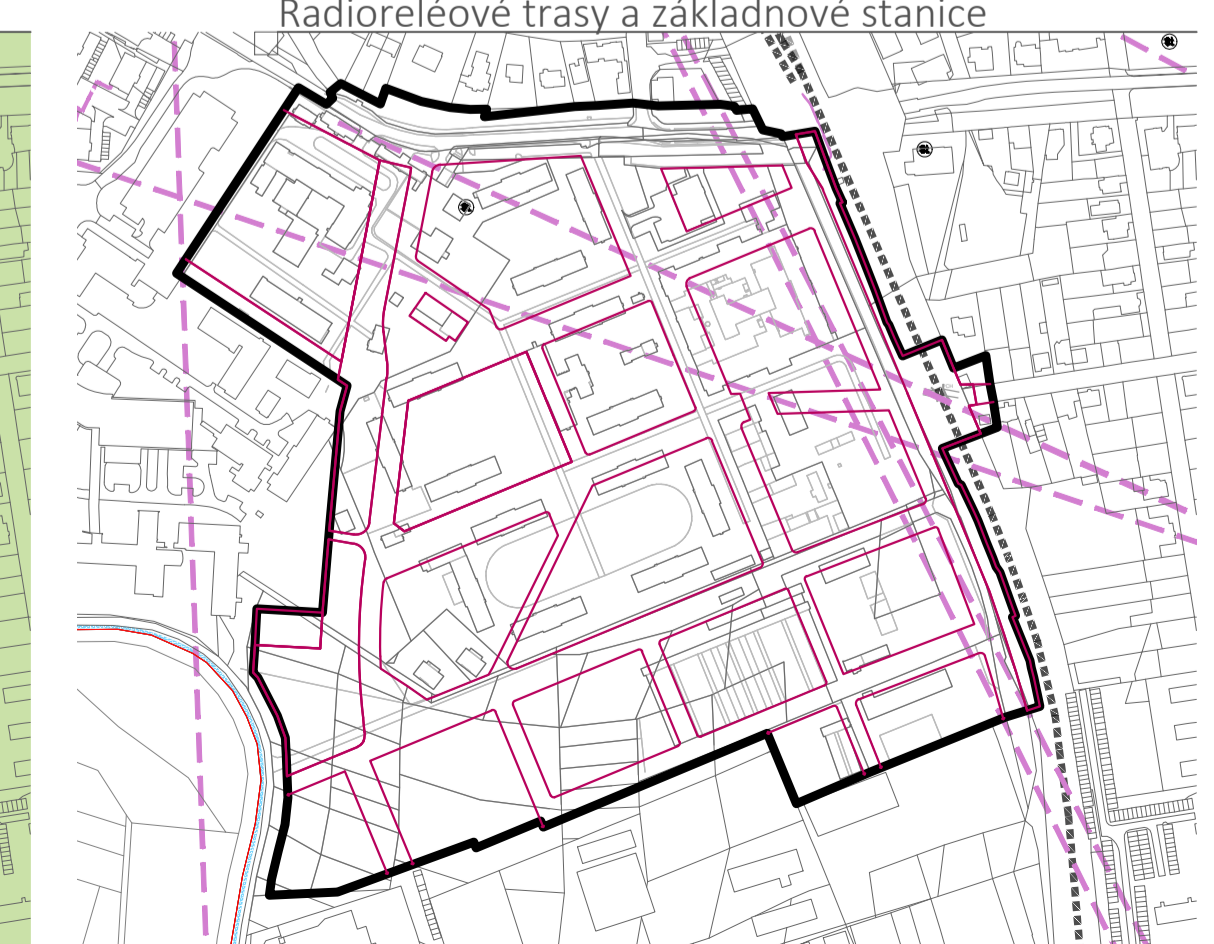
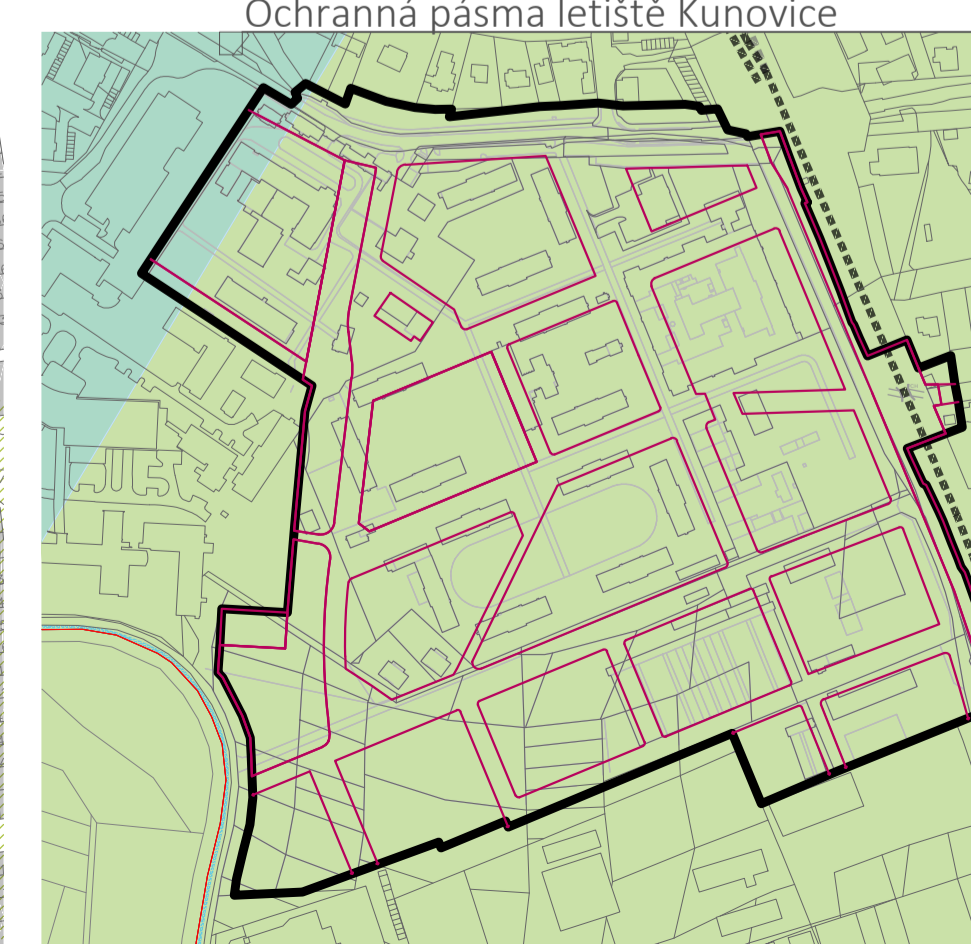
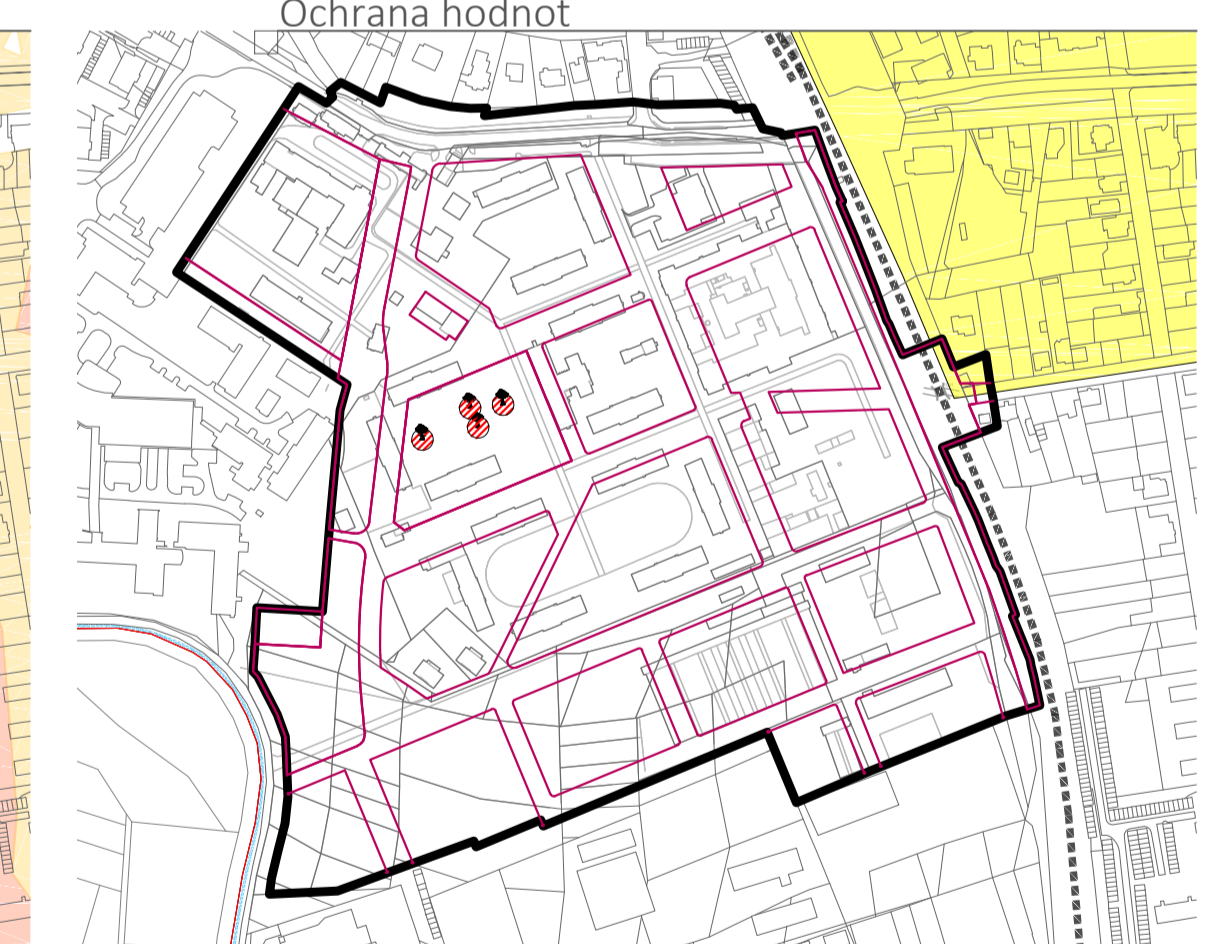
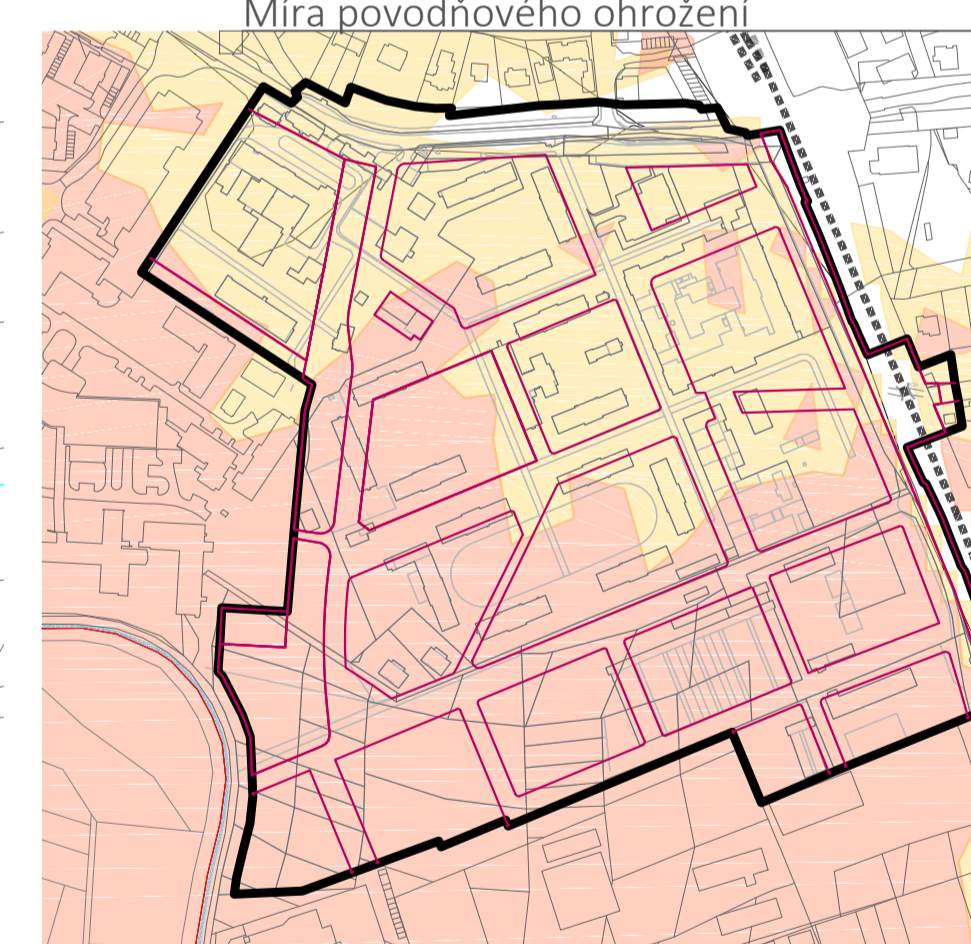
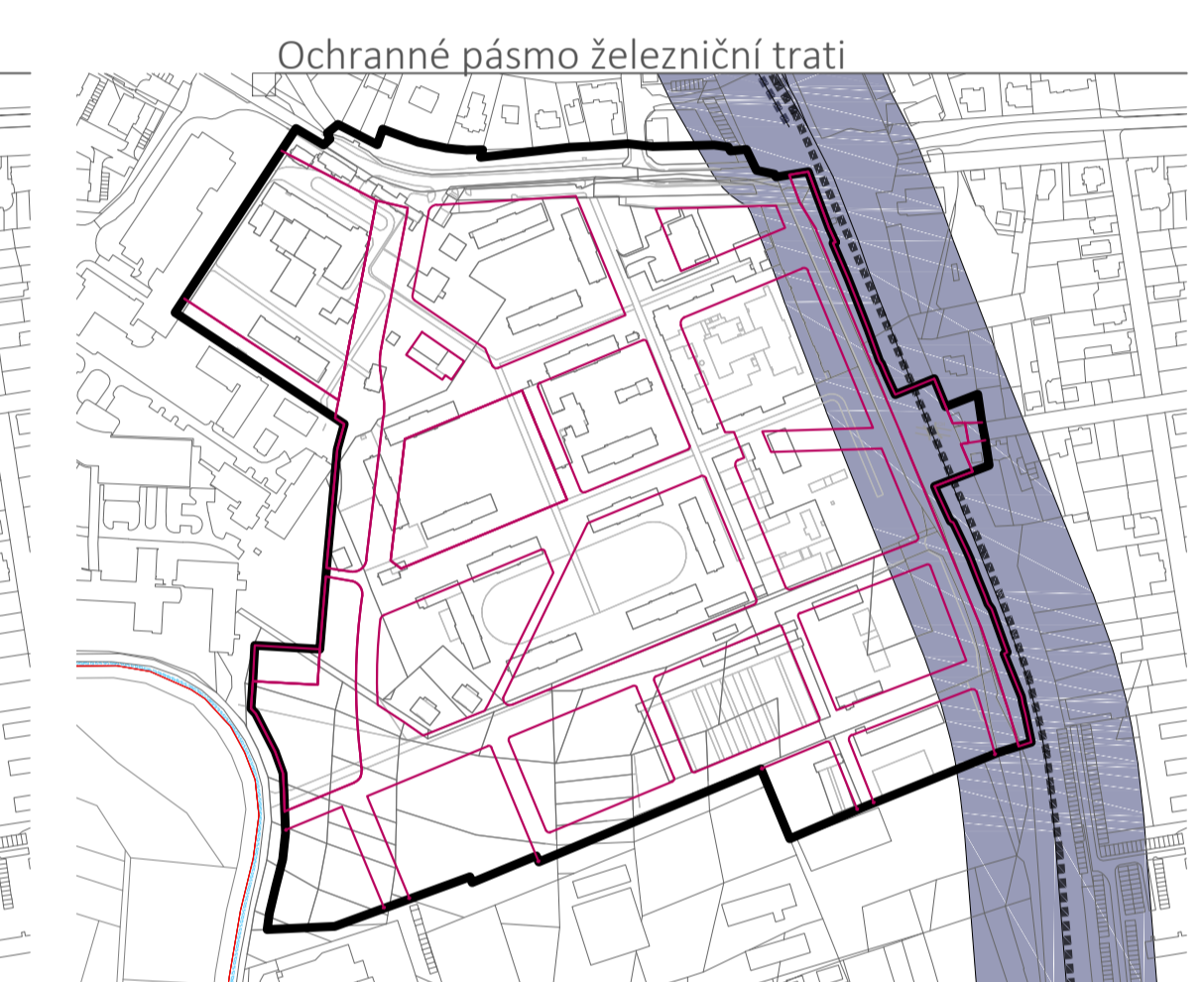
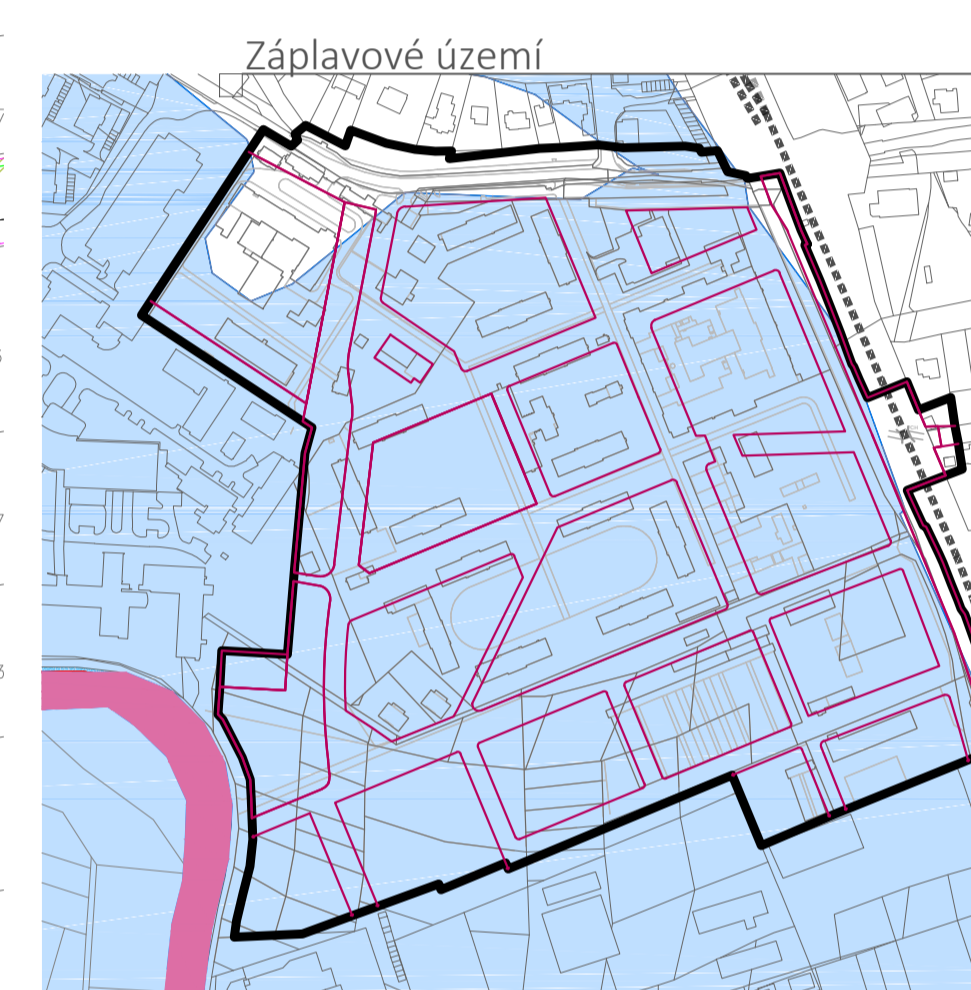


Legenda koordináčního výkresu:

- Katastrální mapa
- Hranice řešeného území
- Uliční čára
- Stavební čára uzavření
- Stavební čára otevření
- Stavební čára vlnitá
- Návrhová čára - rozhraní ploch s rozdílnou max. výškou zástavby
- Parcelace bloků B1 - požadovaná
- Železniční trať č. 341
- PCH
- Podchod pod železniční trať pro pěší a cyklisty
- Vodní tok Stará Olšava
- Trasa cyklostezky
- Stávající / navržený strom
- 01, 02, ... až 18**
Označení stavebního bloku
- Veřejně přístupný vnitroblok
- Stávající objekty v řešeném území (k datu pořízení RP)
- Doporučené stavební řešení
- Požadovaný aktivní parter
- Veřejná prostranství - navržená
- Kanalizace jednotná - navržená
- Kanalizace splásková - navržená
- Kanalizace dešťová - navržená
- Vodovodní řád - navržený
- Plynovod - navržený
- Vedení vysokého napětí - navržené
- Vedení nízkého napětí - navržené
- Vedení veřejného osvětlení - navržené
- Slaboproud - navržený
- Trať stanice VN/NN - navržená
- Ochranné pásmo významných vedení II - stávající
- Kanalizace jednotná - stávající
- Kanalizace dešťová - sběrač DN 1200 stávající
- Vodovodní řád - stávající
- Plynovod - stávající
- Plynovod kyslík - stávající
- TUV - stávající
- Vedení vysokého napětí - stávající
- Vedení nízkého napětí - stávající
- Vedení veřejného osvětlení - stávající
- Slaboproud - stávající
- Teplotovod - stávající
- Zařízení distribuce tepla - stávající OP
- Distribuční stanice el. energie - stávající OP
- Aktivní zóna záplavového území
- Záplavové území Q100
- Míra povodňového ohrožení - nízké
- Míra povodňového ohrožení - střední
- Ochranné pásmo regionální železniční trati
- Ochranné pásmo městské památkové zóny
- Památkově chráněný strom a jeho ochranné pásmo
- OP s omezením staveb vzdušných vedení VN, OP proti nebezpečným a klamavým světlům, OP vztahového a pilotážového prostoru letiště
- OP s omezením staveb vzdušných vedení VN, OP vztahového a pilotážového prostoru letiště
- Radioreléová trasa
- Základová stanice signálu
- Osa prosvětlovaných kolejí železnice



Pozn. zřadněné řešení rozhraní materiálů, ploch veřejných prostranství, vjezdů, výsadby stromů a řešení technické infrastruktury nenahrazuje projektovou dokumentaci.

Arch

REGULAČNÍ PLÁN
RP1 - NEMOCNICE
DOKUMENTACE 2

MÍSTO
UHERSKÉ HRADÍŠTĚ

DATA
ČERVEN 2019

STUPEŇ
REGULAČNÍ PLÁN

NAZEV VÝKRESU

**KOORDINAČNÍ
VÝKRES**

ČÍSLO PÁRE

ČÁST PROJEKTU
2. ODŮVODNĚNÍ RP

MĚŘÍTKO
1:1000

ČÍSLO VÝKRESU
01