



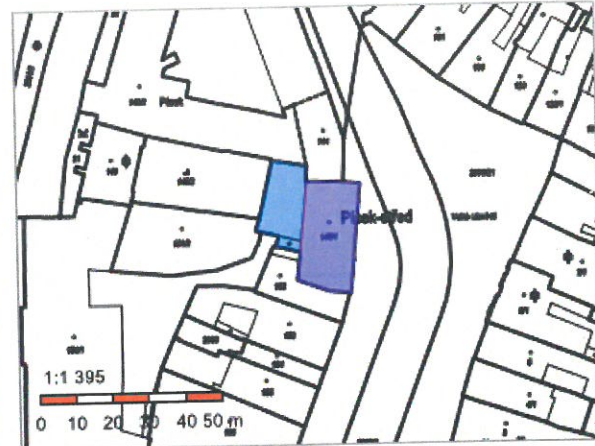
	zastavěné plochy		těžce propustné zpevněné plochy
	plochy kryté vegetací		lehce propustné zpevněné plochy
 ČEVAK a.s. Severní 2264/8 370 10 České Budějovice	Měřítko	1 : 500	
	Lokalita		
	Příloha č.		
	Vyhotovil	Lenka Dvořáková	
	Vytisknuto	21.03.2024 12:35	
Situace zpoplatněných srážkových vod odvedených do kanalizace.			

ormace o pozemku

Parcelní číslo:	st. 145/1
Obec:	Písek [549240]
Katastrální území:	Písek [720755]
Číslo LV:	1
Výměra [m ²]:	660
Typ parcely:	Parcela katastru nemovitostí
Mapový list:	DKM
Určení výměry:	Ze souřadnic v S-JTSK
Druh pozemku:	zastavěná plocha a nádvoří



Součástí je stavba

Budova s číslem popisným:	Vnitřní Město [404519] ; č. p. 114; objekt občanské vybavenosti
Stavba stojí na pozemku:	p. č. st. 145/1
Stavební objekt:	č. p. 114
Ulice:	Velké náměstí
Adresní místa:	Velké náměstí 114/3

Vlastníci, jiní oprávnění

Vlastnické právo

Podíl

Město Písek, Velké náměstí 114/3, Vnitřní Město, 39701 Písek

Způsob ochrany nemovitosti

Název

pam. zóna - budova, pozemek v památkové zóně

chráněná značka geodetického bodu

menší chráněné území

Seznam BPEJ

Parcela nemá evidované BPEJ.

Omezení vlastnického práva

Typ

Věcné břemeno chůze

Věcné břemeno spoluužívání

Jiné zápisy

