



	zastavěné plochy		těžce propustné zpevněné plochy
	plochy kryté vegetací		lehce propustné zpevněné plochy
		Měřítko	1 : 500
ČEVAK a.s. Severní 2264/8 370 10 České Budějovice		Lokalita	
		Příloha č.	
		Vyhotovil	Lenka Dvořáková
		Vytisknuto	15.03.2024 7:51
Situace zpoplatněných srážkových vod odvedených do kanalizace.			



175

23/3

589/7

59

Druz

589/5

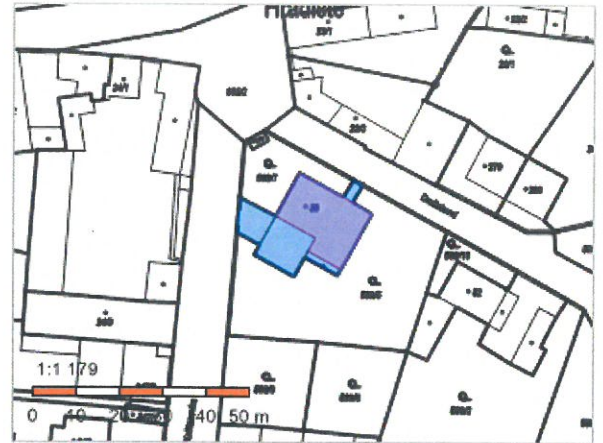
589/9

589/8

1:250
0 2 4 6 8 10 m

Informace o pozemku

Parcelní číslo:	st. 59
Obec:	Písek [549240]
Katastrální území:	Hradiště u Písku [720909]
Číslo LV:	1
Výměra [m ²]:	438
Typ parcely:	Parcela katastru nemovitostí
Mapový list:	DKM
Určení výměry:	Ze souřadnic v S-JTSK
Druh pozemku:	zastavěná plocha a nádvoří



Součástí je stavba

Budova s číslem popisným:	Hradiště [120901] ; č. p. 61; stavba občanského vybavení
Stavba stojí na pozemku:	p. č. st. 59
Stavební objekt:	č. p. 61
Ulice:	Družstevní
Adresní místa:	Družstevní č. p. 61

Vlastníci, jiní oprávnění

Vlastnické právo

Podíl

Město Písek, Velké náměstí 114/3, Vnitřní Město, 39701 Písek

Způsob ochrany nemovitosti

Nejsou evidovány žádné způsoby ochrany.

Seznam BPEJ

Parcela nemá evidované BPEJ.

Omezení vlastnického práva

Nejsou evidována žádná omezení.

Jiné zápisy

Nejsou evidovány žádné jiné zápisy.

Řízení, v rámci kterých byl k nemovitosti zapsán cenový údaj

Nemovitost je v územním obvodu, kde státní správu katastru nemovitostí ČR vykonává [Katastrální úřad pro Jihočeský kraj, Katastrální pracoviště Písek](#)

Zobrazené údaje mají informativní charakter. Platnost dat k 15.03.2024 06:00.

Informace o pozemku

Parcelní číslo:	589/5
Obec:	Písek [549240]
Katastrální území:	Hradiště u Písku [720909]
Číslo LV:	1
Výměra [m ²]:	1078
Typ parcely:	Parcela katastru nemovitostí
Mapový list:	DKM
Určení výměry:	Ze souřadnic v S-JTSK
Druh pozemku:	zahrada



Vlastníci, jiní oprávnění

Vlastnické právo

Podíl

Město Písek, Velké náměstí 114/3, Vnitřní Město, 39701 Písek

Způsob ochrany nemovitosti

Název

zemědělský půdní fond

Seznam BPEJ

BPEJ Výměra

[52901](#) 1078

Omezení vlastnického práva

Typ

Věcné břemeno zřizování a provozování vedení

Jiné zápisy

Nejsou evidovány žádné jiné zápisy.

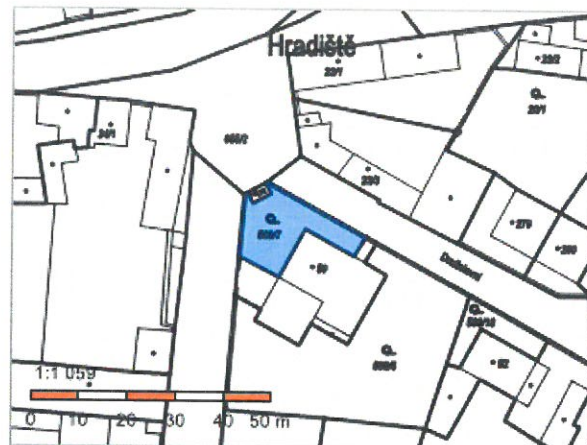
Řízení, v rámci kterých byl k nemovitosti zapsán cenový údaj

Nemovitost je v územním obvodu, kde státní správu katastru nemovitostí ČR vykonává [Katastrální úřad pro Jihočeský kraj, Katastrální pracoviště Písek](#)

Zobrazené údaje mají informativní charakter. Platnost dat k 15.03.2024 06:00.

Informace o pozemku

Parcelní číslo:	589/7
Obec:	Písek [549240]
Katastrální území:	Hradiště u Písku [720909]
Číslo LV:	1
Výměra [m ²]:	244
Typ parcely:	Parcela katastru nemovitostí
Mapový list:	DKM
Určení výměry:	Ze souřadnic v S-JTSK
Druh pozemku:	zahrada



Vlastníci, jiní oprávnění

Vlastnické právo

Podíl

Město Písek, Velké náměstí 114/3, Vnitřní Město, 39701 Písek

Způsob ochrany nemovitosti

Název

zemědělský půdní fond

Seznam BPEJ

BPEJ Výměra

[52901](#) 244

Omezení vlastnického práva

Nejsou evidována žádná omezení.

Jiné zápisy

Nejsou evidovány žádné jiné zápisy.

☑ Řízení, v rámci kterých byl k nemovitosti zapsán cenový údaj

Nemovitost je v územním obvodu, kde státní správu katastru nemovitostí ČR vykonává [Katastrální úřad pro Jihočeský kraj, Katastrální pracoviště Písek](#)

Zobrazené údaje mají informativní charakter. Platnost dat k 15.03.2024 06:00.