

VÝPIS Z KATASTRU NEMOVITOSTÍ
prokazující stav evidovaný k datu 06.06.2024 09:35:02

Vyhotoveno bezúplatně dálkovým přístupem pro účel: Správa majetku, č.j.: 75N24/17 pro Státní pozemkový úřad



Okres: CZ0313 Jindřichův Hradec

Obec: 562670 Ponědraž

Kat.území: 725617 Ponědraž

List vlastnictví: 422

V kat. území jsou pozemky vedeny ve dvou číselných řadách (St. = stavební parcela)

A Vlastník, jiný oprávněný	Identifikátor	Podíl
<i>Vlastnické právo</i>		
Česká republika	00000001-001	1/2
Flíček Václav MUDr.,  37901 Klec	58 	1/2
<i>Příslušnost hospodařit s majetkem státu</i>		
Státní pozemkový úřad, Husinecká 1024/11a, Žižkov, 13000 Praha 3	01312774	1/2

ČÁSTEČNÝ VÝPIS

B Nemovitosti

Pozemky

Parcela

Výměra [m2] Druh pozemku

Způsob využití

Způsob ochrany

266/4	47 orná půda	chráněná krajinná oblast - II.- IV.zóna, zemědělský půdní fond
359/30	942 orná půda	chráněná krajinná oblast - II.- IV.zóna, zemědělský půdní fond
359/31	1738 orná půda	chráněná krajinná oblast - II.- IV.zóna, zemědělský půdní fond
359/32	8423 orná půda	chráněná krajinná oblast - II.- IV.zóna, zemědělský půdní fond
497/77	4101 orná půda	chráněná krajinná oblast - II.- IV.zóna, zemědělský půdní fond
1515/137	1835 trvalý travní porost	chráněná krajinná oblast - II.- IV.zóna, zemědělský půdní fond
1598/16	3558 orná půda	chráněná krajinná oblast - II.- IV.zóna, zemědělský půdní fond
1668/4	503 trvalý travní porost	chráněná krajinná oblast - II.- IV.zóna, zemědělský půdní fond
1686/9	274 trvalý travní porost	chráněná krajinná oblast - II.- IV.zóna, zemědělský půdní fond
1731/14	722 trvalý travní porost	chráněná krajinná oblast - II.- IV.zóna, zemědělský půdní fond

Nemovitosti jsou v územním obvodu, ve kterém vykonává státní správu katastru nemovitostí ČR

Katastrální úřad pro Jihočeský kraj, Katastrální pracoviště Jindřichův Hradec, kód: 303.

VÝPIS Z KATASTRU NEMOVITOSTÍ
prokazující stav evidovaný k datu 06.06.2024 09:35:02

Okres: CZ0313 Jindřichův Hradec

Obec: 562670 Ponědraž

Kat.území: 725617 Ponědraž

List vlastnictví: 422

V kat. území jsou pozemky vedeny ve dvou číselných řadách (St. = stavební parcela)

1822/120	4886 orná půda		chráněná krajinná oblast - II.- IV.zóna, zemědělský půdní fond
1926/30	424 trvalý travní porost		chráněná krajinná oblast - II.- IV.zóna, zemědělský půdní fond
1926/83	1270 orná půda		chráněná krajinná oblast - II.- IV.zóna, zemědělský půdní fond
1926/84	2831 orná půda		chráněná krajinná oblast - II.- IV.zóna, zemědělský půdní fond
1926/85	385 orná půda		chráněná krajinná oblast - II.- IV.zóna, zemědělský půdní fond
1926/86	1481 orná půda		chráněná krajinná oblast - II.- IV.zóna, zemědělský půdní fond
1926/87	3506 orná půda		chráněná krajinná oblast - II.- IV.zóna, zemědělský půdní fond
1926/88	6244 orná půda		chráněná krajinná oblast - II.- IV.zóna, zemědělský půdní fond
2105/5	843 ostatní plocha	manipulační plocha	chráněná krajinná oblast - II.-IV.zóna

B1 Věcná práva sloužící ve prospěch nemovitostí v části B - **Bez zápisu**

C Věcná práva zatěžující nemovitosti v části B včetně souvisejících údajů - **Bez zápisu**

D Poznámky a další obdobné údaje - **Bez zápisu**

Plomby a upozornění - **Bez zápisu**


E Nabývací tituly a jiné podklady zápisu

Listina

o Rozhodnutí pozemkového úřadu 2611/1997 PÚ 3670/92-2820/3852/97-1/97 SMO.

POLVZ:38/1998

Z-19400038/1998-303

Pro: Flíček Václav MUDr.,  37901 Klec

RČ/IČO: 58 

o Ohlášení příslušnosti hospodařit s majet. státu (§4 zák.č.503/2012Sb.) zn. SPÚ-009961/2013 /OMV/1 ze dne 02.01.2013; uloženo na prac. Jindřichův Hradec

Z-267/2013-333

Pro:

Nemovitosti jsou v územním obvodu, ve kterém vykonává státní správu katastru nemovitostí ČR

Katastrální úřad pro Jihočeský kraj, Katastrální pracoviště Jindřichův Hradec, kód: 303.

VÝPIS Z KATASTRU NEMOVITOSTÍ
prokazující stav evidovaný k datu 06.06.2024 09:35:02

Okres: CZ0313 Jindřichův Hradec

Obec: 562670 Ponědraž

Kat.území: 725617 Ponědraž

List vlastnictví: 422

V kat. území jsou pozemky vedeny ve dvou číselných řadách (St. = stavební parcela)

Listina

Státní pozemkový úřad, Husinecká 1024/11a, Žižkov, 13000 Praha RČ/IČO: 01312774
3

F Vztah bonitovaných půdně ekologických jednotek (BPEJ) k parcelám

Parcela	BPEJ	Výměra [m2]
266/4	76401	47
359/30	75111	942
359/31	75111	1738
359/32	75111	5564
	75201	2094
	76401	765
497/77	75111	4101
1515/137	76901	1835
1598/16	75201	3558
1668/4	75201	386
	76901	117
1686/9	75201	85
	75301	189
1731/14	75201	82
	75301	640
1822/120	75301	4886
1926/30	75301	424
1926/83	75201	1270
1926/84	75201	2824
	75301	7
1926/85	75201	385
1926/86	75301	1481
1926/87	75201	2272
	75301	1234
1926/88	75111	2437
	75201	3807

Pokud je výměra bonitních dílů parcel menší než výměra parcely, zbytek parcely není bonitován

Nemovitosti jsou v územním obvodu, ve kterém vykonává státní správu katastru nemovitostí ČR:
Katastrální úřad pro Jihočeský kraj, Katastrální pracoviště Jindřichův Hradec, kód: 303.

Vyhotovil:
Český úřad zeměměřický a katastrální - SCD

Vyhotoveno: 06.06.2024 09:43:39

Poučení: Údaje katastru lze užit pouze k účelům uvedeným v § 1 odst. 2 katastrálního zákona.
Osobní údaje získané z katastru lze zpracovávat pouze při splnění podmínek obecného nařízení
o ochraně osobních údajů. Podrobnosti viz <https://www.cuzk.cz/>.