



2024/0533/OSM

Kupní smlouva

podle ust. § 2079 a násl. občanského zákoníku

1. 3SNET s.r.o.

společnost zapsána v Obchodním rejstříku vedeném u Městského soudu v Praze, oddíl C, vložka 274145

IČ: 059 85 412 DIČ: CZ05985412

se sídlem manž. Topinkových 796, Dubí, 272 01 Kladno

(dále jen „prodávající“)

a

2. Statutární město Kladno

IČO: 00234516 DIČ: CZ00234516

se sídlem nám. Starosty Pavla 44, 272 01 Kladno

(dále jen „kupující“)

uzavřely níže uvedeného dne, měsíce a roku tuto

kupní smlouvu:

I.

Úvodní ustanovení

1. Proávající prohlašuje, že je výlučným vlastníkem ochranných trubek pro budoucí vysokorychlostní připojení k datové síti prostřednictvím optických vláken (*Typ vedení: HDPE trubka 40/33mm uložená ve výkopu v chodnicích a komunikacích, barva: šedá, celková délka trasy: 931 m, oba konce ukončeny HDPE záslepkou*), které byly uloženy v rámci realizace akce „*Optická infrastruktura Kladno - Kročehlavy I. - VII.*“, a to podle územního rozhodnutí Magistrátu města Kladna, Odbor výstavby ze dne 12. 8. 2020, spis. zn. Výst./505/20/328/MV, č.j. OV/505/20-5/MV, právní moc dne 18. 9. 2020, užívání povoleno na základě kolaudačního souhlasu Magistrátu města Kladna, Odbor výstavby ze dne 5. 10. 2023, spis. zn. Výst./1734/22/330/Mi, č.j. OV/1734/22-2/Mi, a to v rozsahu, který je vymezen v **Příloze č. 1** k této smlouvě (dále jen „**Předmět převodu**“).

Výše uvedené územní rozhodnutí a kolaudační souhlas tvoří **Přílohu č. 2** k této smlouvě.

Geodetické zaměření skutečného provedení stavby (včetně grafické části), které provedla UNISERVIS HAŠEK, s.r.o., IČO: 257 19 980, únor 2023, tvoří **Přílohu č. 3** k této smlouvě.

Přehled dotčených pozemků tvoří **Přílohu č. 4** k této smlouvě.

2. Kupující má zájem nabýt výše uvedený Předmět převodu do svého výlučného vlastnictví od prodávajícího z jeho výlučného vlastnictví za podmínek stanovených v této smlouvě.

II.

Předmět smlouvy

1. Proávající touto smlouvou prodává ze svého výlučného vlastnictví kupujícímu do jeho výlučného vlastnictví Předmět převodu popsany výše v čl. I odst. 1 této smlouvy, a to se všemi součástmi a příslušenstvím.
2. Kupující od prodávajícího z jeho výlučného vlastnictví Předmět převodu takto do svého výlučného vlastnictví kupuje a zavazuje se za něj zaplatit prodávajícímu kupní cenu uvedenou v čl. III. této smlouvy.

III.

Kupní cena a způsob jejího zaplacení

1. Smluvní strany se dohodly, že kupní cena za Předmět převodu činí:

1.223.478,- Kč (slovy: **jeden milion dvě stě dvacet tři tisíce čtyři sta sedmdesát osm korun českých**)

+ DPH ve výši 21 %, tj. v částce 256.930,38 Kč (slovy: **dvě stě padesát šest tisíc devět set třicet korun českých třicet osm haléřů**)

celková kupní cena za Předmět převodu včetně DPH činí:

1.480.408,38 Kč (slovy: **jeden milion čtyři sta osmdesát tisíc čtyři sta osm korun českých třicet osm haléřů**).

2. Smluvní strany se dále dohodly, že **kupní cena** bude kupujícím zaplacena prodávajícím po předání Předmětu převodu na základě faktury - daňového dokladu vystaveného prodávajícím se splatností 14 dní od vystavení.

IV.

Další ujednání

1. Smluvní strany se dohodly, že Předmět převodu předá prodávající kupujícím do 30 dnů po uzavření této smlouvy, o čemž bude pořízen písemný protokol.

Spolu s předáním Předmětu převodu bude kupujícím předána přísl. technická dokumentace.

2. Smluvní strany se dále dohodly, že vlastnické právo k Předmětu převodu přechází z prodávajícího na kupujícího předáním Předmětu převodu kupujícím dle odst. 1 tohoto článku. K témuž okamžiku přechází nebezpečí škody na věci z prodávajícího na kupujícího.

3. Prodávající prohlašuje, že Předmět převodu byl vybudován v souladu s platnými a účinnými předpisy a technickými předpisy, příslušnými povolením a stanovisky orgánů veřejné správy a příslušnou projektovou dokumentací, Předmět převodu je způsobilý pro využití k účelu, pro nějž byl vybudován a dále že na Předmětu převodu neváznou žádná práva ve prospěch třetích osob.

4. Prodávající dále prohlašuje, že Předmět převodu je uložen v pozemcích (viz Příloha č. 3 k této smlouvě), které jsou ve vlastnictví kupujícího, resp. které má kupující do svého vlastnictví nabýt (pozemek parc. č. 722/2, k.ú. Kročehlavy, který vzniká na základě geometrického plánu pro rozdělení pozemku č. 3562-7723427/2023).

5. Prodávající tímto poskytuje kupujícím záruku za jakost Předmětu převodu v délce trvání 36 měsíců od předání Předmětu převodu dle odst. 1 tohoto článku.

V.

Společná a závěrečná ustanovení

1. Tato smlouva byla sepsána ve čtyřech stejnopisech, z nichž každá strana obdrží po dvou.
2. Tato smlouva nabývá platnosti okamžikem uzavření, tj. podpisem oběma smluvními stranami.
3. Tato smlouva nabývá v souladu s ustanovením § 6 odst. 1 zák. č. 340/2015 Sb., *o zvláštních podmínkách účinnosti některých smluv, uveřejňování těchto smluv a o registru smluv (zákon o registru smluv)*, účinnosti dnem jejího uveřejnění prostřednictvím registru smluv.
4. Uzavření této smlouvy schválila Rada města Kladna na své 11. schůzi dne 10. 6. 2024.

5. Smluvní strany berou na vědomí, že tato smlouva i následné dodatky k ní mohou podléhat informační povinnosti dle zákona č. 106/1999 Sb., o svobodném přístupu k informacím ve znění pozdějších předpisů a dle zákona č. 340/2015 Sb., o registru smluv.

Žádné ustanovení této smlouvy nepovažují její strany za obchodní tajemství a podpisem této smlouvy bezvýhradně souhlasí s jejím uveřejněním včetně jejích změn a dodatků.

6. Smluvní strany se dohodly, že tuto smlouvu je možné měnit pouze písemnými dodatky podepsanými oběma smluvními stranami. Smluvní strany zároveň tímto v souladu s ustanovením § 564 občanského zákoníku výslovně vylučují jinou formu.

7. Přílohami této smlouvy jsou:

Příloha č. 1 - Grafické vymezení trasy HDPE trubky, která je Předmětem převodu

Příloha č. 2 - Územní rozhodnutí a kolaudační souhlas

Příloha č. 3 - Geodetické zaměření skutečného provedení stavby (včetně grafické části)

Příloha č. 4 - Přehled dotčených pozemků

8. Smluvní strany si tuto smlouvu přečetly a jejímu obsahu rozumí a na důkaz toho připojují své podpisy.

V Kladně dne 26.6.24

- 2 -07- 2024

David Suldovský - jednatel

Radek Šnajdr - jednatel

PRODÁVAJÍCÍ

3SNET, s.r.o.
Manž. Topínkových 796
272 01 Kladno
IČO: 059 85 412,
DIČ: CZ05985412




**Parcelní seznam
k.ú. Kročehlavy**

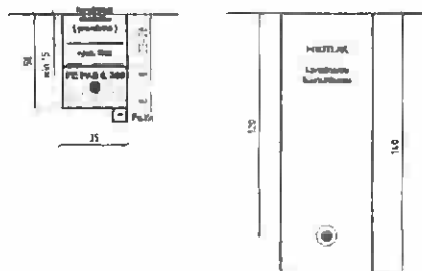
Parc.č.	Číslo LV	Vlastník
843	10001	Statutární město Kladno
1170	10001	Statutární město Kladno
322/1	10001	Statutární město Kladno
722	22477	Winterová Alena
802/1	10001	Statutární město Kladno
549	10001	Statutární město Kladno
484/1	10001	Statutární město Kladno

Trasa HDPE trubky 40/33mm:

Celková délka trasy: 831 m
Celková délka přítlaků: 58,2m

Barva: šedá
Oba konce ukončeny HDPE zášlepkou

-  výkopová zemina (hutnit po max. 20 cm vrstvách)
-  překovné lože tr. 0-4 (u kab. žebů včetně jejich zášlepy)
-  kab. chlápníčka KORUFLEX (NN 110 mm)





Statutární
město **Kladno**

Magistrát města Kladna
Odbor výstavby – Oddělení územního rozhodování

ADRESA PRACOVIŠTĚ:

Magistrát města Kladna
Odbor výstavby
272 52 KLADNO

DORUČOVACÍ ADRESA:

Magistrát města Kladna
nám. Starosty Pavla 44
272 52 KLADNO

3SNET s.r.o.
manž. Topinkových 796
272 01 Kladno-Dubí

Vaše zn.:
Č. jednací:
Spis. zn.:

Vyřizuje: Milada Valentová, pov.č. T-43/2019-OV
Kladno: 12.8.2020

ROZHODNUTÍ ÚZEMNÍ ROZHODNUTÍ

Výroková část:

Odbor výstavby Magistrátu města Kladna, jako stavební úřad příslušný podle § 13 odst. 1, písm. c) zákona č. 183/2006 Sb., o územním plánování a stavebním řádu (stavební zákon), ve znění pozdějších předpisů (dále jen "stavební zákon"), v územním řízení posoudil podle § 84 až 90 stavebního zákona žádost o vydání rozhodnutí o umístění stavby nebo zařízení (dále jen "rozhodnutí o umístění stavby"), kterou dne 10.2.2020 podala

3SNET s.r.o., IČO 05985412, manž. Topinkových 796, 272 01 Kladno-Dubí

(dále jen "žadatel"), a na základě tohoto posouzení:

- I. **Vydává** podle § 79 a 92 stavebního zákona a § 9 vyhlášky č. 503/2006 Sb., o podrobnější úpravě územního rozhodování, územního opatření a stavebního řádu

rozhodnutí o umístění stavby **„Optická infrastruktura Kladno - Kročehlavy I. - VII.“**

(dále jen "stavba") na pozemku parc. č. 4/4 (ostatní plocha), parc. č. 145 (ostatní plocha), parc. č. 146 (ostatní plocha), parc. č. 155 (ostatní plocha), parc. č. 156 (ostatní plocha), parc. č. 207 (ostatní plocha), parc. č. 251 (ostatní plocha), parc. č. 252/1 (ostatní plocha), parc. č. 284 (ostatní plocha), parc. č. 321 (ostatní plocha), parc. č. 322/1 (ostatní plocha), parc. č. 323/2 (ostatní plocha), parc. č. 374 (ostatní plocha), parc. č. 464/1 (ostatní plocha), parc. č. 464/2 (ostatní plocha), parc. č. 475/2 (ostatní plocha), parc. č. 476 (ostatní plocha), parc. č. 504/1 (ostatní plocha), parc. č. 504/2 (ostatní plocha), parc. č. 533 (ostatní plocha), parc. č.

Kontaktní spojení:

534 (ostatní plocha), parc. č. 537 (zastavěná plocha a nádvoří), parc. č. 549 (ostatní plocha), parc. č. 595 (ostatní plocha), parc. č. 614/1 (ostatní plocha), parc. č. 614/2 (ostatní plocha), parc. č. 615/1 (ostatní plocha), parc. č. 615/2 (ostatní plocha), parc. č. 658 (ostatní plocha), parc. č. 664 (ostatní plocha), parc. č. 802/1 (ostatní plocha), parc. č. 802/2 (ostatní plocha), parc. č. 802/3 (ostatní plocha), parc. č. 803 (ostatní plocha), parc. č. 829 (ostatní plocha), parc. č. 830 (ostatní plocha), parc. č. 843 (ostatní plocha), parc. č. 855 (ostatní plocha), parc. č. 881 (ostatní plocha), parc. č. 942 (ostatní plocha), parc. č. 970 (ostatní plocha), parc. č. 971 (ostatní plocha), parc. č. 1009 (ostatní plocha), parc. č. 1060/1 (ostatní plocha), parc. č. 1079 (ostatní plocha), parc. č. 1109 (ostatní plocha), parc. č. 1170 (ostatní plocha), parc. č. 1179 (ostatní plocha), parc. č. 1180 (ostatní plocha), parc. č. 1249 (ostatní plocha), parc. č. 1288 (ostatní plocha), parc. č. 1290/1 (ostatní plocha), parc. č. 1290/4 (ostatní plocha), parc. č. 1290/7 (ostatní plocha), parc. č. 2463/1 (ostatní plocha), parc. č. 2538 (ostatní plocha), parc. č. 2604 (ostatní plocha), parc. č. 2605 (ostatní plocha), parc. č. 2644 (ostatní plocha) v katastrálním území Kročehlavy.

Druh a účel umísťované stavby: technická infrastruktura

- Jedná se o pokládku ochranných trubek pro budoucí vysokorychlostní připojení k datové síti prostřednictvím optických vláken. Umístění páteřní infrastruktury mezi stávajícími přístupovými body včetně nových rozvaděčů a nových tras ukončených na hranicích pozemků u jednotlivých rodinných domů. Uložení ochranných trubek v hloubce cca 0,5 - 1 m bude probíhat v ulicích Milady Horákové, Unhošťská, Dlouhá, Vrchlického, Opuková, Lacinova, Polní, Riegrova, Vodárenská, Kulhánkova, Reimanova, Letecká, Čelakovského, Svátskova, Otevřená, Hviezdoslavova, R. Novotného, Veleslavínova, Šulcova, Brožíkova, Korychova, Rychtářská, Železná, Skalní v k. ú. Kročehlavy. Délka trasy vedení optické sítě bude cca 9204 bm, trasa páteřní infrastruktury bude řešena v etapách:
 - SO.01 - Kročehlavy I., IV., VII.
 - SO.02 - Kročehlavy II., III.
 - SO.03 - Kročehlavy V., VI.
- Kročehlavy I. parc. č. 549, 537, 464/1, 464, 2504/2, 504/1, 533, 457/2, 322/1 v k. ú. Kročehlavy
- Kročehlavy II. parc. č. 155, 156, 146, 4/4, 145, 252/1, 374, 323/2, 321, 322/1, 284 v k. ú. Kročehlavy
- Kročehlavy III. parc. č. 207, 251, 252/1, 942, 322/1, 830, 802/1, 1009, 284, 146, 4/1, 4/4, 1492/14, 156, 155 v k. ú. Kročehlavy
- Kročehlavy IV. parc. č. 830, 1290/1, 2463/1, 829, 802/1, 803, 595, 664, 614/1, 658, 615/1, 322/1, 615/2, 802/2, 802/3 v k. ú. Kročehlavy
- Kročehlavy V. parc. č. 971, 1170, 855, 881, 322/1, 970, 252/1, 251, 942, 830 v k. ú. Kročehlavy
- Kročehlavy VI. parc. č. 1079, 322/1, 1249, 1109, 1179, 252/1, 971, 1060/1, 1290/4, 1290/7, 1180, 843, 1188, 1170 v k. ú. Kročehlavy
- Kročehlavy VII. parc. č. 476, 533, 2644, 534, 549, 537, 1290/1, 614/1, 615/1, 2604, 2605, 614/2, 2538 v k. ú. Kročehlavy

Umístění stavby na pozemku:

- Dle dokumentace vyhotovené 10/2018 společností Meritum Kladno - Projekce, s.r.o. Manž. Topinkových 796,272 01 Kladno, ověřené Ing. Petrem Ungerem, ČKAIT 0004919, autorizovaným inženýrem pro pozemní stavby, která obsahuje výkresy

„Koordinační situace inž. sítí“ část 1 - část 3, č. ÚR4 - ÚR6 v měřítku 1: 500 s požadovaným umístěním stavby na pozemcích.

Vymezení území dotčeného vlivy stavby.

- Stavbou nejsou negativně ovlivněny sousední nemovitosti

II. Stanoví podmínky pro umístění stavby:

1. Stavba bude umístěna v souladu s grafickou přílohou, která obsahuje výkresy „Koordinační situace inž. sítí“ část 1 - část 3, č. ÚR4 - ÚR6 v měřítku 1: 500 s požadovaným umístěním stavby na pozemcích.
2. V dotčeném území se nachází sítě technického vybavení - podzemní síť NN a VN a nadzemní síť NN a stanice spol. ČEZ Distribuce, a.s., síť elektronických komunikací spol. CETIN, a.s., síť elektronických komunikací - podzemní síť spol. Telco Pro Services, a. s., vodo hospodářské zařízení - vodovod- kanalizace- provozované společností Středočeské vodárny, a.s., NTL OC, STL, NTL PE plynovody včetně přípojek a STL RS spol. GasNet, s.r.o., zastoupené spol. GridServices, s.r.o., sítě elektronických komunikací SAT - AN CableNet SE, sítě elektronických komunikací Sdružení Klfree.net, z.s., sítě elektronických komunikací Vodafone Czech Republic a.s., a sítě veřejného osvětlení spol. ÚDRŽBA KLADNA, s.r.o. Tato zařízení nesmí být prováděním předmětné stavby poškozena, podmínky vlastníků nebo provozovatelů na jejich ochranu musí být respektovány. Budou dodrženy podmínky, které jsou nedílnou součástí jejich vyjádření k předmětné stavbě.
3. Při realizaci stavby budou respektována stávající energetická zařízení (podzemní NN a VN a nadzemní NN a stanice) v majetku ČEZ Distribuce, a.s. včetně jejich ochranných pásem, stanoveným dle „Energetického zákona“ č. 458/2000 Sb. a budou dodržena ustanovení normy ČSN 73 6005 a PNE 33 3302.
 - místa křížení a souběhy ostatních zařízení se zařízeními energetickými, komunikačními sítěmi pro elektronickou komunikaci nebo zařízeními technické infrastruktury bude vyprojektováno a provedeno zejména dle ČSN 73 6005, ČSN EN 50 341-1,2, ČSN EN 50341-3-19, ČSN EN 50423-1, ČSN 2000-5-52 a PNE 33 3302, PNE 34 1050, v případě nedodržení ČSN 73 6005, ČSN 33 2000-5-52 a PNE 34 1050 pro kabelové vedení a dotčení kabelového vedení v souběhu v komunikaci, bude zajištěno přeložení distribučního zařízení v souladu s ust. § 47, zákona č. 458/2000 Sb. na náklady toho, kdo přeložku vyvolá, případné uložení do chrániček bude provedeno za součinnosti ČEZ Distribuce, a.s.
 - při případné úpravě povrchu v ochranném pásmu zařízení nesmí dojít ke změně výškové nivelity země oproti současnému stavu
 - musí být dodrženy podmínky pro práce v ochranných pásmech zařízení
 - při realizaci stavby nesmí dojít v žádném případě k nebezpečnému přiblížení osob, věcí, zařízení nebo mechanismů a strojů k živým částem pod napětím, tj. musí být dodržena minimální vzdálenost 2 m od vodičů VN a 3 m od vodičů VVN. V případě, že nebude možné tuto vzdálenost dodržet, je žadatel povinen požádat o vypnutí předmětného vedení.
 - jakékoliv poškození předmětného vedení způsobené na zařízení stavebníkem nebo mimořádné událostí mající vliv na provoz předmětného vedení, musí být neprodleně oznámeny na poruchovou linku 800 850 860 a budou opraveny na náklady viníka, zahrnutí poškozených míst může být provedeno pouze po souhlasu vydaném společností ČEZ Distribuce, a.s.

- pracovníci provádějící práce musí být prokazatelně poučeni o nebezpečí, které hrozí při nedodržení bezpečnostních předpisů
 - s ohledem k provádění prací v ochranném pásmu upozorňujeme na možnost nebezpečných vlivů od elektrického zařízení, opatření proti těmto vlivům je na straně zhotovitele výše uvedené stavby, ČEZ Distribuce, a.s. nepřevzme žádnou zodpovědnost za případné škody, které vzniknou stavebníkovi následkem poruchy nebo havárie elektrického zařízení za nepředvídatelných okolností nebo nedodržením výše uvedených podmínek
 - umístěním stavby nesmí dojít ke ztížení přístupu pracovníků společnosti ČEZ Distribuce a.s. a pracovníků pověřených firm k jejich zařízení
4. Při realizaci stavby budou respektovány sítě elektronických komunikací (dále jen SEK) společnosti CETIN, a. s. a dodrženy Všeobecné podmínky ochrany SEK společnosti CETIN, a. s.
 5. Při realizaci stavby budou dodrženy podmínky společnosti GridServices, s.r.o.:
 - při souběhu a křížení IS dodržet odstupové vzdálenosti dle ČSN 73 6005 a TPG 702 01, TPG 702 04
 - před zahájením provést vytyčení plynárenského zařízení dle nákresu
 - pokud stavba vyvolá výškovou nebo směrovou úpravu trasy plynárenského zařízení zpracovat PD přeložek plynárenských zařízení
 - v ochranném pásmu plynovodů (1+1m) budou práce prováděny výhradně ručním způsobem
 - během stavby nesmí dojít k poškození nebo přemístění plynárenského zařízení
 - při realizaci stavby budou dodrženy podmínky pro provádění stavební činnosti
 6. Při realizaci stavby budou respektována vodohospodářská zařízení provozovaná společností Středočeské vodárny, a.s. v dotčeném území. Je třeba objednat min. 14 dní předem vytyčení sítí. Při realizaci stavby musí být respektovány všeobecné podmínky platné pro kolize vodohospodářského zařízení s jinými stavbami společnosti Středočeské vodárny, a.s. Při realizaci stavby může dojít ke střetu se stávajícími domovními přípojkami, které jsou v celé délce v majetku jejich investorů, zpravidla majitelů napojených nemovitostí.
 7. Při realizaci stavby budou respektovány sítě elektronických komunikací (dále jen SEK) společnosti Telco Pro Services, a. s., a dodrženy podmínky ochrany SEK společnosti Telco Pro Services, a. s.,. Pokud stavební činnost zasáhne do ochranného pásma podzemního komunikačního vedení je nutno objednat vytyčení polohy podzemního komunikačního vedení nebo zařízení minimálně 15 dnů před zahájením stavebních prací na adrese g [REDACTED]
 8. Při realizaci stavby budou respektovány sítě elektronických komunikací (dále jen SEK) společnosti SAT - AN CableNet SE a dodrženy podmínky ochrany SEK společnosti SAT - AN CableNet SE. Dojde-li ke střetu stavby s podzemním vedením sítě elektronických komunikací je povinností projednat podmínky ochrany se zaměstnancem společnosti SAT - AN CableNet SE pověřeného ochranou sítě – Zdeňkem Ručkou tel. 739 464 704.
 9. Při realizaci stavby budou dodrženy Podmínky pro provádění zemních prací v blízkosti sítí elektronických komunikací a respektována existence trubek pro optické kabely společnosti Sdružení Klfree.net, z.s.
 10. Při realizaci stavby budou dodrženy Všeobecné podmínky ochrany VVKS společnosti Vodafone Czech Republic a.s., a stavebník vyzve bez zbytečného odkladu společnost Vodafone Czech Republic a.s., ke stanovení konkrétních podmínek ochrany VVKS, případně k přeložení VVKS poté, kdy záměr zasahuje do ochranného pásma VVKS a

v rámci realizace záměru bude nutná manipulace, úprava, přeložení VVKS. Výzva ke stanovení konkrétních podmínek ochrany VVKS při manipulaci, úpravě, přeložení VVKS musí být podána na Vodafone Czech Republic a.s., nejpozději však před počátkem zpracování projektové dokumentace stavby.

11. Při realizaci stavby zajistit důslednou ochranu všech dřevin vyskytujících se vně půdorysného ohraničení stavby (zejména na severní části pozemku – dřeviny na sousedních pozemcích) ve smyslu zákona č. 114/1992 Sb., a normy ČSN 83 9061 („Technologie vegetačních úprav v krajině – Ochrana stromů, porostů a vegetačních ploch při stavebních pracích“) jsou předmětem ochrany jak nadzemní partie dřevin, tak i jejich kořenový systém – v daném případě se jedná zejména o dodržení podmínek ochrany před mechanickým poškozením dle bodu 4.6 normy (zabezpečením kmenů proti oděru, dočasným – pružným – vyvázáním větví korun, u nichž by mohlo dojít k ohrožení stavebními mechanizmy), a o dodržení podmínek ochrany kořenové zóny dle bodu 4.8 až 4.12 a 4.14.

- v dostatečném předstihu před realizací záměru je nutné požádat Odbor životního prostředí Magistrátu města Kladna o povolení záboru veřejné zeleně, neboť některé z dotčených pozemků jsou součástí veřejné zeleně, tato zeleň po skončení stavebních prací bude uvedena do požadovaného stavu (tzn. Např. navezení zeminy vhodné pro osetí, zatravnění vhodnou travní směsí).

12. Původce odpadů předá vyříděné odpady jen oprávněným osobám, které jsou kompetentní k jejich převzetí dle zákona o odpadech. Recyklace odpadů má přednost před jejich odstraněním na skládce, např. stavebních a demoličních odpadů na recyklačních linkách nebo materiálové využití odpadů. Vytěžená zemina použitá v přirozeném stavu pro účely stavby není ze zákona odpadem. Přebytečná zemina, která je odpadem, může být použita jen na povolených terénních úpravách nebo odvezena na povolenou skládku odpadů. Čestné prohlášení o likvidaci odpadů není dostačujícím dokladem splnění zákonných povinností.

13. Při realizaci stavby dodržet podmínky Ředitelství silnic a dálnic ČR tj.:

- přechod silnice I/16 bude zásadně proveden protlakem bez porušení konstrukce vozovky s krytím min. 120 cm

- startovací a přijímací jámy budou umístěny mimo silniční pozemek

- práce nebudou zasahovat do průjezdního profilu silnice I/61

- po vydání kladného rozhodnutí Krajského úřadu Středočeského kraje a před vydáním stavebního povolení investor stavby uzavře s ŘSD ČR smlouvu o smlouvě budoucí na věčné břemeno a po skončení stavby na základě předloženého geometrického plánu smlouvu o věčném břemenu na uložení sítě do pozemku

- před zahájením stavby uzavře investor s ŘSD ČR smlouvu nájemní na použité plochy při výstavbě, bez této smlouvy nesmí být stavební práce zahájeny

- během stavby nebude na vozovku I/61 ukládán žádný výkopový ani stavební materiál a jakékoli nadměrné znečištění vozovky během stavby zhotovitel neprodleně odstraní

- musí být zajištěno řádné odvodnění komunikace tak, aby nedocházelo ke škodám na majetku ŘSD ČR nebo majetku jiných osob

- případné dopravní omezení a značení při výstavbě odsouhlasí Policie ČR – DI a stanoví Krajský úřad Stř. kraje, odbor dopravy

- investor včas oznámí zahájení stavebních prací a následně jejich dokončení a vyzve ŘSD ČR k převzetí dokončených prací

- záruční doba na práce provedené v pozemcích ŘSD ČR je 60 kalendářních měsíců

14. Při realizaci stavby je třeba dodržet podmínky Krajského ředitelství policie Středočeského kraje, Územní odbor Kladno, Dopravní inspektorát:
- při částečném omezení nebo uzavírce na komunikaci, je nutné před započatím stavebních prací předložit návrh dopravního značení přechodné úpravy provozu na pozemních komunikacích v trojím vyhotovení na PČR DI Kladno
 - před započatím stavebních prací je třeba požádat o zvláštní užívání komunikace pro provádění stavebních prací dle § 25 odst. 6 písm. c) bod. 3 dle zákona č. 13/1997 Sb.
 - je třeba vést inženýrské sítě v souladu s § 36 zákona č. 13/1997 Sb.
 - stavební práce prováděné na vozovkách budou řádně označeny přechodným dopravním značením, nainstalovaným podle zásad pro označení pracovních míst na pozemních komunikacích TP 66 a budou zachovány podmínky bezpečnosti a plynulosti provozu na pozemních komunikacích
 - veškeré práce budou prováděny dle příslušných platných ČSN
15. Dojde-li při stavbě k případnému otevření kabelu veřejného osvětlení ve správě společnosti ÚDRŽBA KLADNA s.r.o., je nutné pozvat před záhozem technika společnosti ÚDRŽBA KLADNA s.r.o.
16. Při realizaci stavby je třeba dodržet podmínky z vyjádření Krajské správy a údržby silnic Středočeského kraje, přísp. org., jako správce silnic ve vlastnictví Středočeského kraje tj.
- rozvody optických kabelů nebudou podélně umístěny do tělesa silnice II. Třídy v majetku Středočeského kraje
 - pro zásah do stavby chodníků bude nutno si vyžádat souhlas jejich vlastníka a správce (Statutární město Kladno)
 - pro vydání rozhodnutí o zvláštním užívání silnice požádá stavebník příslušný silniční správní úřad tj. Magistrát města Kladna, odbor dopravy a služeb
 - **příčně budou kabely uloženy v tělese silnice II/118 ve stávající chrániče, přičemž realizací stavby nesmí v žádném případě dojít k zásahu do nově rekonstruované silnice**
 - výkopy podél silnice budou prováděny tak, aby nedošlo k ohrožení stability tělesa přilehlé silnice II. třídy tj. pažení, řádné zhutnění, vedení dopravy v dostatečné vzdálenosti od hrany výkopu
 - po dobu stavby nebude ukládán žádný stavební ani výkopový materiál na tělese silnice a vozovka bude udržována v čistotě, případné znečištění a poškození vozovky bude neprodleně stavebníkem odstraněno
 - práce v prostoru silnice II. třídy budou prováděny za omezeného silničního provozu dle schváleného dopravního opatření silničním správním úřadem a policií ČR DI Kladno
 - konec stavby nahlásit na KSÚS, zahájením stavebních prací v tělese silnice odpovídá investor (zhotovitel) stavby za nedostatky a škody, které vzniknou na dotčených úsecích silnice jemu nebo ostatním uživatelům z důvodu jeho činnosti a to do doby předání dotčených úseků silnice zpět správci silnice. Zpětné předání dotčených úseků silnice po konečných úpravách bude provedeno protokolárně se stanovením záruční doby na provedené úpravy tělesa silnice v délce 60 měsíců ode dne předání.
 - stavebník nebude následně po Středočeském kraji potažmo KSÚS požadovat žádná opatření k eliminaci vlivů vznikajících provozem na silnici II/118, stávajícím stavebním a dopravně technickým stavem a způsobem jejich letní a zimní údržby
17. Při realizaci stavby dodržet podmínky správce místní komunikace Odboru dopravy a služeb Magistrátu města Kladna:

- všechny přechody vozovek provést řízeným zemním protlakem s cílovou a startovací jámou mimo tělesa komunikací
 - po výkopu v chodnicích provést obnovu jejich krytů v celém profilu stavbou zasaženého úseku (předláždění nebo živice)
 - záruční doba na provedené zásahy v komunikacích 60 měsíců
 - po realizaci bude Odboru dopravy a služeb Magistrátu města Kladna dodána fotodokumentace o provedení stavby
 - dle § 25 zákona č. 13/1997 Sb., o pozemních komunikacích je nutné min. 4 týdny před započatím výkopových prací zažádat odbor dopravy a služeb Magistrátu města Kladna o povolení zvláštního užívání komunikací a o stanovení přechodného dopravního značení
18. Dokončenou stavbu, popřípadě část stavby schopnou samostatného užívání lze užívat pouze na základě kolaudačního souhlasu (§ 122 SZ).
 19. Při stavbě budou dodržena ustanovení vyhlášky č. 268/2009 Sb., o technických požadavcích na stavby.
 20. Dle § 92, odst. 1 stavebního zákona bude zpracována dokumentace pro provádění stavby.
 21. Při provádění stavby je nutno dodržet předpisy týkající se bezpečnosti práce a technických zařízení, zejména č. 309/2006 Sb., (zákon o zajištění dalších podmínek bezpečnosti a ochrany zdraví při práci), nařízení vlády č. 362/2005 Sb. a nařízení vlády č. 591/2006 Sb. a nařízení vlády č. 361/2007 Sb.
 22. V případě jakýkoliv výkopových prací je stavebník v souladu s ustanovením § 22 odst. 2 zákona č. 20/1987 Sb. povinen písemně oznámit České společnosti archeologické, o.p.s. konkrétní datum zahájení zemních prací nejméně dva týdny před termínem zahájení zemních prací, aby bylo možno tento výzkum zajistit a umožnit záchranný archeologický výzkum. Stavebník je povinen nahlásit náhodné archeologické nálezy učiněné v průběhu stavby oprávněné organizaci.

Účastníci řízení, na něž se vztahuje rozhodnutí správního orgánu:

3SNET s.r.o., manž. Topinkových 796, 272 01 Kladno-Dubí

Odůvodnění:

Dne 10.2.2020 podal žadatel žádost o vydání rozhodnutí o umístění stavby „Optická infrastruktura - Kladno Kročehlavy - Výhybka I.- VII.“ na pozemcích v katastrálním území Kročehlavy.

Stavební úřad shledal, že žádost nemá předepsané náležitosti a proto podle § 45 odst. 2 zákona č. 500/2004 Sb., správního řádu, ve znění pozdějších předpisů vyzval žadatele k doplnění žádosti a 14.2.2020 územní řízení přerušil do 30.4.2020. Žadatel doplnil všechny předepsané náležitosti 6.5.2020.

Stavební úřad oznámil opatřením ze dne 22.5.2020 zahájení územního řízení známým účastníkům řízení a dotčeným orgánům a stanovil, že ve lhůtě do 15 dnů od doručení tohoto oznámení mohou dotčené orgány uplatnit závazná stanoviska a účastníci řízení uplatnit své námítky.

Stavební úřad v provedeném územním řízení přezkoumal předloženou žádost, projednal ji s účastníky řízení a dotčenými orgány a zjistil, že jejím uskutečněním nejsou ohroženy zájmy chráněné stavebním zákonem, předpisy vydanými k jeho provedení a zvláštními předpisy. Umístění stavby je v souladu se schválenou územně plánovací dokumentací a vyhovuje obecným požadavkům na využití území.

Stanoviska sdělili:

- Magistrát města Kladna, Odbor dopravy a služeb, ze dne 21.8.2019 č. j. ODaS/1358/19/42;
- Magistrát města Kladna, Odbor životního prostředí, ze dne 26.6.2019 č. j. OŽP/2884/19;
- Ministerstvo obrany, Sekce nakládání s majetkem MO, odbor ochrany územních zájmů, oddělení ochrany územních zájmů Čechy, ze dne 21.2.2020 č. j. ÚP-573113-1686-2019-1150;
- Krajské ředitelství policie Středočeského kraje, Územní odbor Kladno, Dopravní inspektorát, ze dne 22.5.2019 č. j. KRPS-131446-1/ČJ-2019-010306;

K záměru se vyjádřili:

- CETIN a.s., ze dne 19.8.2019 č. j. 722613/19;
- ČEZ Distribuce, a. s, ze dne 21.2.2020 č. j. 0101262693 a ze dne 21.2.2020 č. j. 0101262699 a ze dne 21.2.2020 č. j. 0101262704 a ze dne 27.8.2019 č. j. 001105302878;
- GasNet, s.r.o., zastoupený GridServices, s.r.o., ze dne 13.9.2019 č. j. 5001984016;
- Krajská správa a údržba silnic Středočeského kraje, příspěvková organizace, ze dne 21.5.2019 č. j. 3159/19/KSUS/KLT/RAB;
- Ředitelství silnic a dálnic ČR, ze dne 28.5.2019 č. j. 3558/31/19-31200-La;
- SAT - AN CableNet SE, ze dne 26.8.2019 č. j. 20190050;
- Statutární město Kladno, zast. Bc. Vlastimilem Jahodou, ved. odb. správy majetku MMK,
- Středočeské vodárny, a.s., ze dne 30.5.2019 č. j. P19710010480;
- Sdružení Klfree.net, z.s. poskytuje spol. SUPTel a.s., ze dne 14.5.2019 č. j. 3190012;
- Telco Pro Services, a. s., ze dne 28.8.2019 č. j. 016-50-PR8;
- ÚDRŽBA Kladna s.r.o., ze dne 20.2.2020 č. j. 22/20;
- Vodafone Czech Republic a.s., ze dne 20.6.2019 č. j. E008916/19;

Bylo mimo jiné doloženo:

- Smlouva o smlouvě budoucí o zřízení služebnosti inženýrské sítě mezi investorem stavby a Středočeským krajem prostřednictvím KSÚS SK č. 1477/00066001/2019.

Stavební úřad zajistil vzájemný soulad předložených závazných stanovisek dotčených orgánů vyžadovaných zvláštními předpisy a zahrnul je do podmínek rozhodnutí.

Stavební úřad rozhodl, jak je uvedeno ve výroku rozhodnutí, za použití ustanovení právních předpisů ve výroku uvedených.

Účastníci řízení - další dotčené osoby: Blanka Musilová, Jan Pejša, Alexandra Pejšová, Jaroslava Pejšová, Květoslava Škvárová, Jiří Švestka, CETIN a.s., ČEZ Distribuce, a. s, GasNet, s.r.o., zastoupený GridServices, s.r.o., Krajská správa a údržba silnic Středočeského kraje, příspěvková organizace, Ředitelství silnic a dálnic ČR, SAT - AN CableNet SE, Statutární město Kladno, zast. Bc .Vlastimilem Jahodou, ved. odb. správy majetku MMK, Středočeské vodárny, a.s., SUPTel a.s., Telco Pro Services, a. s., ÚDRŽBA Kladna s.r.o., Vodafone Czech Republic a.s.,

Osoby s vlastnickými nebo jinými věcnými právy k sousedním pozemkům:

parc. č. 3/1, 24/2, 79, 80, 82, 84, 85, 86, 87, 89, 91, 93, 95, 97, 99, 100/1, 101, 102, 103, 104, 105, 107, 109, 110, 111, 113, 114, 115, 117, 119, 121, 123, 143, 144, 147, 149, 151, 153, 157, 158, 159, 161, 163, 165, 167, 169, 170, 171, 172, 174, 176, 178/1, 178/2, 180/1, 180/2, 184, 185, 187, 189, 191, 193, 194/2, 195, 197/1, 198, 200, 202, 204, 205, 206, 208, 209, 210, 211, 212, 214, 216, 217, 218/1, 218/2, 219, 221, 222, 224, 225, 226, 227, 228, 229, 230, 231, 232, 233, 234, 235, 236, 237, 239, 241, 243, 245, 247, 248, 249, 250, 252/2, 253, 254, 255, 256, 257, 258/2, 259, 261, 263, 265, 266, 267, 268, 269, 271, 273, 275, 277, 279, 280, 281, 282, 283, 285, 286, 290, 292, 294, 296, 298, 300, 301, 302, 303, 305, 307, 308, 309/1, 311, 313, 315, 317, 319, 320, 323/1, 324, 325, 326, 327, 328, 331, 334, 335, 336, 337, 338, 339, 340, 341, 343, 345, 347, 350, 352, 354, 356, 358, 360, 363, 364, 365, 366, 368, 369, 371, 372, 373, 432, 433, 434, 439, 440, 441, 442/1, 443, 444/1, 447/1, 448, 451, 452, 454, 458, 460, 461, 465, 466/1, 466/2, 467, 468, 470, 472, 473, 474, 477, 479, 480, 482, 484, 487, 489, 490, 491, 492/2, 493, 494, 496, 498, 500, 505, 506, 507, 508, 509, 511, 512, 513, 515, 516, 517, 518/1, 519, 520, 521, 523, 525, 527, 529, 532, 535, 538, 539, 541, 543, 545, 546, 547, 548/1, 548/2, 550, 551/1, 551/2, 552, 553, 554, 556, 558, 559, 561, 562, 564, 566, 567, 569, 571, 573/1, 574, 575, 576, 578, 580, 581, 582, 583, 584, 586, 588, 590, 592, 596, 597, 598, 601/1, 602, 603, 605, 607, 609, 611, 612/2, 616, 617, 618, 620, 622, 624, 626, 627, 628, 630, 631, 632, 634, 636, 638, 639, 640, 641, 642, 643, 644, 645, 646, 647, 648, 649, 650, 652, 654, 656, 659/1, 659/2, 660, 661, 662, 663, 665, 667, 669, 671, 673, 675, 676, 677, 679, 681, 682, 683, 684, 685/1, 686, 687, 688, 689, 690, 691, 692, 694, 696, 698, 700, 701, 702, 703, 704, 705/1, 706, 708, 709, 710, 711, 712, 713, 714/1, 714/2, 714/4, 715, 716, 717, 718, 719, 720, 721, 722, 725, 727, 729, 730, 731, 732, 733, 736, 739, 771, 792, 796, 797, 798, 800, 804, 806, 807, 808, 809, 812, 813, 816, 818, 820, 822, 824, 826, 827, 831, 841, 842, 844, 845, 847, 849, 851, 853, 856, 857, 858, 859, 860, 861, 862, 863, 864, 866, 867, 868, 870, 871, 872, 873, 877, 879, 882, 883, 885, 887, 888, 889, 890, 892, 894/1, 894/2, 894/3, 895, 896, 897, 898/1, 900, 902, 904, 906, 907, 908, 909, 910, 911, 913, 915, 917, 918, 920, 921, 923, 924, 925, 926, 927, 928, 929, 930, 931, 932, 934, 936, 938, 940, 941, 943, 944, 945, 947, 956, 958, 959, 960, 962, 963, 964, 965, 966, 968, 969, 972, 973, 974, 975, 976, 977, 978, 979, 980, 981, 982, 983, 984/1, 984/2, 987/2, 990, 991, 992, 994, 996, 998, 999, 1000, 1001, 1002, 1005, 1007, 1010, 1011, 1012, 1017, 1019, 1054, 1057, 1080, 1082, 1083, 1085, 1087, 1089, 1090, 1091, 1093, 1094, 1095, 1097, 1099, 1101, 1103, 1105, 1107, 1108, 1110, 1112, 1114, 1116, 1118, 1120, 1122, 1124, 1126, 1128, 1130, 1132, 1134, 1136, 1138, 1140, 1142, 1144, 1147, 1149, 1151, 1153, 1155, 1158, 1159, 1161, 1164, 1166, 1169, 1171, 1172, 1174, 1176, 1178, 1181, 1183, 1185, 1186, 1187, 1188, 1189, 1190, 1191, 1192, 1194, 1195, 1196, 1197, 1198, 1200, 1202, 1203, 1204, 1205, 1206, 1207, 1209, 1211, 1212, 1213, 1215, 1216, 1217, 1219, 1220, 1221, 1222, 1223, 1225, 1227, 1229, 1231, 1233, 1234, 1235/1, 1235/2, 1237, 1239, 1240, 1241, 1242, 1244/1, 1244/2, 1244/3, 1246, 1263, 1264, 1267, 1268, 1270, 1271, 1273, 1274, 1275, 1276, 1277, 1286, 1294, 2364/1,

2365, 2367, 2368/2, 2369, 2370, 2581, 2583, 2585, 2586, 2587, 2589, 2590, 2592, 2593, 2594, 2595, 2597, 2599, 2601, 2606, 2608, 2610, 2612, 2614/1, 2614/3, 2615, 2617, 2619, 2621, 2623, 2625, 2627, 2629, 2632/1, 2634, 2635, 2636, 2637, 2639, 2640, 2641, 2643, 2645, 2649, 2651, 2652, 2653, 2655 v katastrálním území Kročehlavy

Osoby s vlastnickými nebo jinými věcnými právy k sousedním stavbám:

Kladno, Kročehlavy č.p. 2022, č.p. 1259, č.p. 1788, č.p. 1490, č.p. 225, č.p. 1720, č.p. 1599, č.p. 1696, č.p. 1719, č.p. 1622, č.p. 1534, č.p. 1540, č.p. 1143, č.p. 1568, č.p. 1045, č.p. 1582, č.p. 1535, č.p. 1517, č.p. 1525, č.p. 1221, č.p. 1603, č.p. 1942, č.p. 1727, č.p. 1738, č.p. 1735, č.p. 1705, č.p. 1468, č.p. 1467, č.p. 1509, č.p. 1252, č.p. 1546, č.p. 1511, č.p. 1530, č.p. 1460, č.p. 1241, č.p. 1214, č.p. 1208, č.p. 1101, č.p. 1149, č.p. 1107, č.p. 1096, č.p. 1065, č.p. 1132, č.p. 1176, č.p. 1186, č.p. 1102, č.p. 1064, č.p. 1173, č.p. 1023, č.p. 1446, č.p. 1445, č.p. 1113, č.p. 1124, č.p. 1115, č.p. 1125, č.p. 1226, č.p. 1487, č.p. 1488, č.p. 1597, č.p. 1548, č.p. 1105, č.p. 1120, č.p. 1172, č.p. 1171, č.p. 1210, č.p. 1100, č.p. 1076, č.p. 1217, č.p. 1216, č.p. 1191, č.p. 1204, č.p. 1236, č.p. 1450, č.p. 1489, č.p. 1505, č.p. 1515, č.p. 1518, č.p. 1480, č.p. 1481, č.p. 1251, č.p. 1250, č.p. 1573, č.p. 1588, č.p. 1576, č.p. 1559, č.p. 1541, č.p. 1513, č.p. 1569, č.p. 1544, č.p. 1614, č.p. 1701, č.p. 1613, č.p. 1617, č.p. 1631, č.p. 1636, č.p. 1635, č.p. 2042, č.p. 1721, č.p. 1716, č.p. 1697, č.p. 2023, č.p. 1693, č.p. 1682, č.p. 1665, č.p. 1652, č.p. 1591, č.p. 1595, č.p. 1592, č.p. 1596, č.p. 1712, č.p. 1702, č.p. 1678, č.p. 1691, č.p. 1692, č.p. 1724, č.p. 1713, č.p. 1254, č.p. 1255, č.p. 2105, č.p. 1709, č.p. 527, č.p. 516, č.p. 579, č.p. 542, č.p. 598, č.p. 810, č.p. 854, č.p. 979, č.p. 1178, č.p. 1672, č.p. 1689, č.p. 1708, č.p. 1674, č.p. 1656, č.p. 1704, č.p. 1687, č.p. 1789, č.p. 1668, č.p. 971, č.p. 972, č.p. 977, č.p. 978, č.p. 815, č.p. 1003, č.p. 1004, č.p. 1164, č.p. 1002, č.p. 861, č.p. 588, č.p. 807, č.p. 909, č.p. 910, č.p. 551, č.p. 578, č.p. 808, č.p. 853, č.p. 809, č.p. 1786, č.p. 1686, č.p. 1648, č.p. 1649, č.p. 1644, č.p. 1607, č.p. 1618, č.p. 1529, č.p. 1527, č.p. 1224, č.p. 1220, č.p. 1447, č.p. 1247, č.p. 1476, č.p. 1470, č.p. 1536, č.p. 1537, č.p. 1565, č.p. 1566, č.p. 1459, č.p. 1581, č.p. 1473, č.p. 1474, č.p. 1239, č.p. 1238, č.p. 1516, č.p. 1242, č.p. 1245, č.p. 1235, č.p. 1234, č.p. 1503, č.p. 1519, č.p. 1580, č.p. 1579, č.p. 1543, č.p. 1542, č.p. 1471, č.p. 1151, č.p. 1150, č.p. 1213, č.p. 1212, č.p. 1449, č.p. 1477, č.p. 1483, č.p. 1524, č.p. 1185, č.p. 1145, č.p. 1563, č.p. 1486, č.p. 1127, č.p. 1135, č.p. 1167, č.p. 1144, č.p. 1219, č.p. 1448, č.p. 1240, č.p. 1237, č.p. 1134, č.p. 1112, č.p. 1159, č.p. 1170, č.p. 1195, č.p. 1194, č.p. 1555, č.p. 1554, č.p. 1046, č.p. 1243, č.p. 1244, č.p. 1484, č.p. 1575, č.p. 606, č.p. 599, č.p. 906, č.p. 907, č.p. 565, č.p. 1146, č.p. 1141, č.p. 959, č.p. 1000, č.p. 991, č.p. 955, č.p. 954, č.p. 755, č.p. 507, č.p. 506, č.p. 532, č.p. 496, č.p. 478, č.p. 416, č.p. 504, č.p. 1526, č.p. 1545, č.p. 381, č.p. 385, č.p. 470, č.p. 490, č.p. 439, č.p. 438, č.p. 465, č.p. 417, č.p. 436, č.p. 435, č.p. 486, č.p. 464, č.p. 376, č.p. 505, č.p. 513, č.p. 957, č.p. 956, č.p. 501, č.p. 487, č.p. 491, č.p. 492, č.p. 480, č.p. 479, č.p. 605, č.p. 294, č.p. 524, č.p. 523, č.p. 512, č.p. 537, č.p. 555, č.p. 548, č.p. 554, č.p. 1228, č.p. 1227, č.p. 1482, č.p. 1253, č.p. 1196, č.p. 1189, č.p. 1630, č.p. 1653, č.p. 590, č.p. 589, č.p. 618, č.p. 612, č.p. 611, č.p. 908, č.p. 864, č.p. 862, č.p. 2239, č.p. 476, č.p. 865, č.p. 863, č.p. 817, č.p. 816, č.e. 812, č.p. 573, č.p. 574, č.p. 575, č.p. 576, č.p. 534, č.p. 522, č.p. 521, č.p. 958, č.p. 889, č.p. 888, č.p. 2229, č.p. 451, č.p. 404, č.p. 2077, č.p. 405, č.p. 2078, č.p. 406, č.p. 2079, č.p. 407, č.p. 2080, č.p. 408, č.p. 2081, č.p. 409, č.p. 2082, č.p. 410, č.p. 2083, č.p. 2085, č.p. 412, č.p. 411, č.p. 2084, č.p. 2234, č.p. 456, č.p. 455, č.p. 2233, č.p. 454, č.p. 2232, č.p. 453, č.p. 2231, č.p. 460, č.p. 2238, č.p. 459, č.p. 2237, č.p. 458, č.p. 2236, č.p. 2235, č.p. 457, č.p. 449, č.p. 472, č.p. 463, č.p. 471, č.p. 448, č.p. 440, č.p. 450, č.p. 481, č.p. 488, č.p. 489, č.p. 482, č.p. 461, č.p. 386, č.p. 380, č.p. 383, č.p. 390, č.p. 396, č.p. 401, č.p. 400, č.p. 744, č.p. 341, č.p. 441, č.p. 195, č.p. 194, č.p. 189, č.p. 188, č.p. 187, č.p. 192, č.p. 191, č.p. 128, č.p. 122,

č.p. 123, č.p. 500, č.p. 499, č.p. 418, č.p. 424, č.p. 398, č.p. 391, č.p. 399, č.p. 437, č.p. 371, č.p. 382, č.p. 432, č.p. 425, č.p. 360, č.p. 352, č.p. 387, č.p. 393, č.p. 466, č.p. 467, č.p. 395, č.p. 392, č.p. 394, č.p. 126, č.p. 497, č.p. 127, č.p. 403, č.p. 6, č.p. 224, č.p. 196, č.p. 197, č.p. 213, č.p. 198, č.p. 199, č.p. 214, č.p. 200, č.p. 124, č.p. 331, č.p. 339, č.p. 340, č.p. 346, č.p. 402, č.p. 1552, č.p. 557, č.p. 610, č.p. 595, č.p. 585, č.p. 593, č.p. 531, č.p. 552, č.p. 553, č.p. 544, č.p. 545, č.p. 608, č.p. 609, č.p. 549, č.p. 3297, č.p. 566, č.p. 607, č.p. 858, č.p. 857, č.p. 989, č.p. 981, č.p. 982, č.p. 983, č.p. 1020, č.p. 1050, č.p. 994, č.p. 1007, č.p. 1008, č.p. 1005, č.p. 1048, č.p. 1049 a č.p. 1047

Vypořádání s návrhy a námitkami účastníků:

- Účastníci neuplatnili návrhy a námitky.

Vypořádání s vyjádřeními účastníků k podkladům rozhodnutí:

- Účastníci se k podkladům rozhodnutí nevyjádřili.

Poučení účastníků:

Proti tomuto rozhodnutí se lze odvolat do 15 dnů ode dne jeho oznámení k odboru územního plánování a stavebního řádu Krajského úřadu Středočeského kraje podáním u zdejšího správního orgánu.

Odvolání se podává s potřebným počtem stejnopisů tak, aby jeden stejnopis zůstal správnímu orgánu a aby každý účastník dostal jeden stejnopis. Nepodá-li účastník potřebný počet stejnopisů, vyhotoví je správní orgán na náklady účastníka. Odvoláním lze napadnout výrokovou část rozhodnutí, jednotlivý výrok nebo jeho vedlejší ustanovení. Odvolání jen proti odůvodnění rozhodnutí je nepřipustné.

Stavební úřad po dni nabytí právní moci územního rozhodnutí doručí žadateli stejnopis písemného vyhotovení územního rozhodnutí opatřený doložkou právní moci spolu s ověřenou grafickou přílohou, stejnopis písemného vyhotovení územního rozhodnutí opatřený doložkou právní moci doručí, jde-li o stavby podle § 15 nebo 16 stavebního zákona, také stavebnímu úřadu příslušnému k povolení stavby.


Rozhodnutí má podle § 93 odst. 1 stavebního zákona platnost 2 roky. Podmínky rozhodnutí o umístění stavby platí po dobu trvání stavby či zařízení, nedošlo-li z povahy věci k jejich konzumaci.

Mil... á
oprávn... soba



Razítko, podpis orgánu, který potvrzuje vyvěšení a sejmutí oznámení.

Poplatek:

Správní poplatek podle zákona č. 634/2004 Sb., o správních poplatcích ve znění pozdějších předpisů položky 17 odst. 1 písm. e) ve výši 1000,- Kč byl zaplacen dne 6.5.2020 v pokladně Magistrátu města Kladna 

Obdrží:

účastníci (doručenky)

3SNET s.r.o., IDDS: hecgm93

sídlo: manž. Topinkových č.p. 796, Dubí, 272 01 Kladno 1

Blanka Musilová, Letecká č.p. 2746, Kročehlavy, 272 01 Kladno 1

Jan Pejša, Polní č.p. 1178, Kročehlavy, 272 01 Kladno 1

Alexandra Pejšová, Hrdlív č.p. 156, 273 06 Libušín

Jaroslava Pejšová, Polní č.p. 1178, Kročehlavy, 272 01 Kladno 1

Květoslava Škvárová, Reimanova č.p. 597, Kročehlavy, 272 01 Kladno 1

Jiří Švestka, Reimanova č.p. 1648, Kročehlavy, 272 01 Kladno 1

CETIN a.s., IDDS: qa7425t

sídlo: Českomoravská č.p. 2510/19, 190 00 Praha 9-Libeň

ČEZ Distribuce, a. s., IDDS: v95uqfy

sídlo: Teplická č.p. 874/8, Děčín IV-Podmokly, 405 02 Děčín 2

GridServices, s.r.o., IDDS: jnyys6

sídlo: Plynárenská č.p. 499/1, Zábrdovice, 602 00 Brno 2

zastoupení pro: GasNet, s.r.o., Klíšská 940, 400 01 Ústí nad Labem-Klíše

Krajská správa a údržba silnic Středočeského kraje, příspěvková organizace, IDDS: a6ejgmx

sídlo: Zborovská č.p. 81/11, 150 00 Praha 5-Smíchov

Ředitelství silnic a dálnic ČR, IDDS: zjq4rhz

sídlo: Na Pankráci č.p. 546/56, 140 00 Praha 4-Nusle

Statutární město Kladno, zast.Bc.Vlastimilem Jahodou, ved.odb.správy majetku MMK, IDDS: dyubpcm

sídlo: nám. Starosty Pavla č.p. 44, 272 52 Kladno

účastníci (doručeno veřejnou vyhláškou)

SAT - AN CableNet SE, IDDS: 4sbeca4

sídlo: Ječná č.p. 243/39a, 120 00 Praha 2-Nové Město

Středočeské vodárny, a.s., IDDS: qztgg8d

sídlo: Ú vodojemu č.p. 3085, 272 01 Kladno 1

SUPTel a.s., IDDS: spcghu6

sídlo: Hřbitovní č.p. 1322/15, Doubravka, 312 00 Plzeň 12

Telco Pro Services, a. s., IDDS: id6pgkc

sídlo: Duhová č.p. 1531/3, 140 00 Praha 4-Michle

ÚDRŽBA Kladna s.r.o., IDDS: 9pi3hw6

sídlo: Mládežnická č.p. 3454, 272 04 Kladno 4

Vodafone Czech Republic a.s., IDDS: 29acihr

sídlo: náměstí Junkových č.p. 2808/2, Praha 5-Stodůlky, 155 00 Praha 515

Osoby s vlastnickými nebo jinými věcnými právy k sousedním pozemkům:

parc. č. 3/1, 24/2, 79, 80, 82, 84, 85, 86, 87, 89, 91, 93, 95, 97, 99, 100/1, 101, 102, 103, 104, 105, 107, 109, 110, 111, 113, 114, 115, 117, 119, 121, 123, 143, 144, 147, 149, 151, 153, 157, 158, 159, 161, 163, 165, 167, 169, 170, 171, 172, 174, 176, 178/1, 178/2, 180/1, 180/2, 184, 185, 187, 189, 191, 193, 194/2, 195, 197/1, 198, 200, 202, 204, 205, 206, 208, 209, 210, 211, 212, 214, 216, 217, 218/1, 218/2, 219, 221, 222, 224, 225, 226, 227, 228, 229, 230, 231, 232, 233, 234, 235, 236, 237, 239, 241, 243, 245, 247, 248, 249, 250, 252/2, 253, 254, 255, 256, 257, 258/2, 259, 261, 263, 265, 266, 267, 268, 269, 271, 273, 275, 277, 279, 280, 281, 282, 283, 285, 286, 290, 292, 294, 296, 298, 300, 301, 302, 303, 305, 307, 308, 309/1, 311, 313, 315, 317, 319, 320, 323/1, 324, 325, 326, 327, 328, 331, 334, 335, 336, 337, 338, 339, 340, 341, 343, 345, 347, 350, 352, 354, 356, 358, 360, 363, 364, 365, 366, 368, 369, 371, 372, 373, 432, 433, 434, 439, 440, 441, 442/1, 443, 444/1, 447/1, 448, 451, 452, 454, 458, 460, 461, 465, 466/1, 466/2, 467, 468, 470, 472, 473, 474, 477, 479, 480, 482, 484, 487, 489, 490, 491, 492/2, 493, 494, 496, 498, 500, 505, 506, 507, 508, 509, 511, 512, 513, 515, 516, 517, 518/1, 519, 520, 521, 523, 525, 527, 529, 532, 535, 538, 539, 541, 543, 545, 546, 547, 548/1, 548/2, 550, 551/1, 551/2, 552, 553, 554, 556, 558, 559, 561, 562, 564, 566, 567, 569, 571, 573/1, 574, 575, 576, 578, 580, 581, 582, 583, 584, 586, 588, 590, 592, 596, 597, 598, 601/1, 602, 603, 605, 607, 609, 611, 612/2, 616, 617, 618, 620, 622, 624, 626, 627, 628, 630, 631, 632, 634, 636, 638, 639, 640, 641, 642, 643, 644, 645, 646, 647, 648, 649, 650, 652, 654, 656, 659/1, 659/2, 660, 661, 662, 663, 665, 667, 669, 671, 673, 675, 676, 677, 679, 681, 682, 683, 684, 685/1, 686, 687, 688, 689, 690, 691, 692, 694, 696, 698, 700, 701, 702, 703, 704, 705/1, 706, 708, 709, 710, 711, 712, 713, 714/1, 714/2, 714/4, 715, 716, 717, 718, 719, 720, 721, 722, 725, 727, 729, 730, 731, 732, 733, 736, 739, 771, 792, 796, 797, 798, 800, 804, 806, 807, 808, 809, 812, 813, 816, 818, 820, 822, 824, 826, 827, 831, 841, 842, 844, 845, 847, 849, 851, 853, 856, 857, 858, 859, 860, 861, 862, 863, 864, 866, 867, 868, 870, 871, 872, 873, 877, 879, 882, 883, 885, 887, 888, 889, 890, 892, 894/1, 894/2, 894/3, 895, 896, 897, 898/1, 900, 902, 904, 906, 907, 908, 909, 910, 911, 913, 915, 917, 918, 920, 921, 923, 924, 925, 926, 927, 928, 929, 930, 931, 932, 934, 936, 938, 940, 941, 943, 944, 945, 947, 956, 958, 959, 960, 962, 963, 964, 965, 966, 968, 969, 972, 973, 974, 975, 976, 977, 978, 979, 980, 981, 982, 983, 984/1, 984/2, 987/2, 990, 991, 992, 994, 996, 998, 999, 1000, 1001, 1002, 1005, 1007, 1010, 1011, 1012, 1017, 1019, 1054, 1057, 1080, 1082, 1083, 1085, 1087, 1089, 1090, 1091, 1093, 1094, 1095, 1097, 1099, 1101, 1103, 1105, 1107, 1108, 1110, 1112, 1114, 1116, 1118, 1120, 1122, 1124, 1126, 1128, 1130, 1132, 1134, 1136, 1138, 1140, 1142, 1144, 1147, 1149, 1151, 1153, 1155, 1158, 1159, 1161, 1164, 1166, 1169, 1171, 1172, 1174, 1176, 1178, 1181, 1183, 1185, 1186, 1187, 1188, 1189, 1190, 1191, 1192, 1194, 1195, 1196, 1197, 1198, 1200, 1202, 1203, 1204, 1205, 1206, 1207, 1209, 1211, 1212, 1213, 1215, 1216, 1217, 1219, 1220, 1221, 1222, 1223, 1225, 1227, 1229, 1231, 1233, 1234, 1235/1, 1235/2, 1237, 1239, 1240, 1241, 1242, 1244/1, 1244/2, 1244/3, 1246, 1263, 1264, 1267, 1268, 1270, 1271, 1273, 1274, 1275, 1276, 1277, 1286, 1294, 2364/1, 2365, 2367, 2368/2, 2369, 2370, 2581, 2583, 2585, 2586, 2587, 2589, 2590, 2592, 2593, 2594, 2595, 2597, 2599, 2601,

2606, 2608, 2610, 2612, 2614/1, 2614/3, 2615, 2617, 2619, 2621, 2623, 2625, 2627, 2629, 2632/1, 2634, 2635, 2636, 2637, 2639, 2640, 2641, 2643, 2645, 2649, 2651, 2652, 2653, 2655 v katastrálním území Kročehlavy

Osoby s vlastnickými nebo jinými věcnými právy k sousedním stavbám:

Kladno, Kročehlavy č.p. 2022, č.p. 1259, č.p. 1788, č.p. 1490, č.p. 225, č.p. 1720, č.p. 1599, č.p. 1696, č.p. 1719, č.p. 1622, č.p. 1534, č.p. 1540, č.p. 1143, č.p. 1568, č.p. 1045, č.p. 1582, č.p. 1535, č.p. 1517, č.p. 1525, č.p. 1221, č.p. 1603, č.p. 1942, č.p. 1727, č.p. 1738, č.p. 1735, č.p. 1705, č.p. 1468, č.p. 1467, č.p. 1509, č.p. 1252, č.p. 1546, č.p. 1511, č.p. 1530, č.p. 1460, č.p. 1241, č.p. 1214, č.p. 1208, č.p. 1101, č.p. 1149, č.p. 1107, č.p. 1096, č.p. 1065, č.p. 1132, č.p. 1176, č.p. 1186, č.p. 1102, č.p. 1064, č.p. 1173, č.p. 1023, č.p. 1446, č.p. 1445, č.p. 1113, č.p. 1124, č.p. 1115, č.p. 1125, č.p. 1226, č.p. 1487, č.p. 1488, č.p. 1597, č.p. 1548, č.p. 1105, č.p. 1120, č.p. 1172, č.p. 1171, č.p. 1210, č.p. 1100, č.p. 1076, č.p. 1217, č.p. 1216, č.p. 1191, č.p. 1204, č.p. 1236, č.p. 1450, č.p. 1489, č.p. 1505, č.p. 1515, č.p. 1518, č.p. 1480, č.p. 1481, č.p. 1251, č.p. 1250, č.p. 1573, č.p. 1588, č.p. 1576, č.p. 1559, č.p. 1541, č.p. 1513, č.p. 1569, č.p. 1544, č.p. 1614, č.p. 1701, č.p. 1613, č.p. 1617, č.p. 1631, č.p. 1636, č.p. 1635, č.p. 2042, č.p. 1721, č.p. 1716, č.p. 1697, č.p. 2023, č.p. 1693, č.p. 1682, č.p. 1665, č.p. 1652, č.p. 1591, č.p. 1595, č.p. 1592, č.p. 1596, č.p. 1712, č.p. 1702, č.p. 1678, č.p. 1691, č.p. 1692, č.p. 1724, č.p. 1713, č.p. 1254, č.p. 1255, č.p. 2105, č.p. 1709, č.p. 527, č.p. 516, č.p. 579, č.p. 542, č.p. 598, č.p. 810, č.p. 854, č.p. 979, č.p. 1178, č.p. 1672, č.p. 1689, č.p. 1708, č.p. 1674, č.p. 1656, č.p. 1704, č.p. 1687, č.p. 1789, č.p. 1668, č.p. 971, č.p. 972, č.p. 977, č.p. 978, č.p. 815, č.p. 1003, č.p. 1004, č.p. 1164, č.p. 1002, č.p. 861, č.p. 588, č.p. 807, č.p. 909, č.p. 910, č.p. 551, č.p. 578, č.p. 808, č.p. 853, č.p. 809, č.p. 1786, č.p. 1686, č.p. 1648, č.p. 1649, č.p. 1644, č.p. 1607, č.p. 1618, č.p. 1529, č.p. 1527, č.p. 1224, č.p. 1220, č.p. 1447, č.p. 1247, č.p. 1476, č.p. 1470, č.p. 1536, č.p. 1537, č.p. 1565, č.p. 1566, č.p. 1459, č.p. 1581, č.p. 1473, č.p. 1474, č.p. 1239, č.p. 1238, č.p. 1516, č.p. 1242, č.p. 1245, č.p. 1235, č.p. 1234, č.p. 1503, č.p. 1519, č.p. 1580, č.p. 1579, č.p. 1543, č.p. 1542, č.p. 1471, č.p. 1151, č.p. 1150, č.p. 1213, č.p. 1212, č.p. 1449, č.p. 1477, č.p. 1483, č.p. 1524, č.p. 1185, č.p. 1145, č.p. 1563, č.p. 1486, č.p. 1127, č.p. 1135, č.p. 1167, č.p. 1144, č.p. 1219, č.p. 1448, č.p. 1240, č.p. 1237, č.p. 1134, č.p. 1112, č.p. 1159, č.p. 1170, č.p. 1195, č.p. 1194, č.p. 1555, č.p. 1554, č.p. 1046, č.p. 1243, č.p. 1244, č.p. 1484, č.p. 1575, č.p. 606, č.p. 599, č.p. 906, č.p. 907, č.p. 565, č.p. 1146, č.p. 1141, č.p. 959, č.p. 1000, č.p. 991, č.p. 955, č.p. 954, č.p. 755, č.p. 507, č.p. 506, č.p. 532, č.p. 496, č.p. 478, č.p. 416, č.p. 504, č.p. 1526, č.p. 1545, č.p. 381, č.p. 385, č.p. 470, č.p. 490, č.p. 439, č.p. 438, č.p. 465, č.p. 417, č.p. 436, č.p. 435, č.p. 486, č.p. 464, č.p. 376, č.p. 505, č.p. 513, č.p. 957, č.p. 956, č.p. 501, č.p. 487, č.p. 491, č.p. 492, č.p. 480, č.p. 479, č.p. 605, č.p. 294, č.p. 524, č.p. 523, č.p. 512, č.p. 537, č.p. 555, č.p. 548, č.p. 554, č.p. 1228, č.p. 1227, č.p. 1482, č.p. 1253, č.p. 1196, č.p. 1189, č.p. 1630, č.p. 1653, č.p. 590, č.p. 589, č.p. 618, č.p. 612, č.p. 611, č.p. 908, č.p. 864, č.p. 862, č.p. 2239, č.p. 476, č.p. 865, č.p. 863, č.p. 817, č.p. 816, č.e. 812, č.p. 573, č.p. 574, č.p. 575, č.p. 576, č.p. 534, č.p. 522, č.p. 521, č.p. 958, č.p. 889, č.p. 888, č.p. 2229, č.p. 451, č.p. 404, č.p. 2077, č.p. 405, č.p. 2078, č.p. 406, č.p. 2079, č.p. 407, č.p. 2080, č.p. 408, č.p. 2081, č.p. 409, č.p. 2082, č.p. 410, č.p. 2083, č.p. 2085, č.p. 412, č.p. 411, č.p. 2084, č.p. 2234, č.p. 456, č.p. 455, č.p. 2233, č.p. 454, č.p. 2232, č.p. 453, č.p. 2231, č.p. 460, č.p. 2238, č.p. 459, č.p. 2237, č.p. 458, č.p. 2236, č.p. 2235, č.p. 457, č.p. 449, č.p. 472, č.p. 463, č.p. 471, č.p. 448, č.p. 440, č.p. 450, č.p. 481, č.p. 488, č.p. 489, č.p. 482, č.p. 461, č.p. 386, č.p. 380, č.p. 383, č.p. 390, č.p. 396, č.p. 401, č.p. 400, č.p. 744, č.p. 341, č.p. 441, č.p. 195, č.p. 194, č.p. 189, č.p. 188, č.p. 187, č.p. 192, č.p. 191, č.p. 128, č.p. 122, č.p. 123, č.p. 500, č.p. 499, č.p. 418, č.p. 424, č.p. 398, č.p. 391, č.p. 399, č.p. 437, č.p. 371, č.p. 382, č.p. 432, č.p. 425, č.p. 360, č.p. 352, č.p. 387, č.p. 393, č.p. 466, č.p. 467, č.p. 395, č.p. 392, č.p. 394, č.p. 126, č.p. 497, č.p. 127, č.p. 403, č.p. 6, č.p. 224, č.p. 196, č.p. 197, č.p. 213, č.p. 198, č.p. 199, č.p. 214, č.p. 200, č.p. 124, č.p. 331, č.p. 339, č.p. 340, č.p. 346, č.p. 402, č.p. 1552, č.p. 557, č.p.

610, č.p. 595, č.p. 585, č.p. 593, č.p. 531, č.p. 552, č.p. 553, č.p. 544, č.p. 545, č.p. 608, č.p. 609, č.p. 549, č.p. 3297, č.p. 566, č.p. 607, č.p. 858, č.p. 857, č.p. 989, č.p. 981, č.p. 982, č.p. 983, č.p. 1020, č.p. 1050, č.p. 994, č.p. 1007, č.p. 1008, č.p. 1005, č.p. 1048, č.p. 1049 a č.p. 1047


dotčené orgány

Magistrát města Kladna, Odbor dopravy a služeb, IDDS: dyubpcm
sídlo: nám. Starosty Pavla č.p. 44, 272 52 Kladno 1

Magistrát města Kladna, Odbor životního prostředí, IDDS: dyubpcm
sídlo: nám. Starosty Pavla č.p. 44, 272 01 Kladno 1

Ministerstvo obrany, Sekce nakládání s majetkem MO, odbor ochrany územních zájmů,
oddělení ochrany územních zájmů Čechy, IDDS: hjyaavk
sídlo: Na Valech č.p. 76, 412 01 Litoměřice 1

ostatní





Statutární
město **Kladno**

Magistrát města Kladna
Odbor výstavby – Oddělení stavebně-správní

ADRESA PRACOVIŠTĚ:

Magistrát města Kladna
Odbor výstavby
272 52 Kladno

3SNET s.r.o.
manž. Topinkových 796
272 01 Kladno-Dubí

Vaše zn.:
Č. jednací: OV/1734/22-2/Mi
Spis. zn.: Výst./1734/22/330/Mi

Vyřizuje: [REDACTED] T-22/2011-OV
Kladno: 5.10.2023

**KOLAUDAČNÍ SOUHLAS
S UŽÍVÁNÍM STAVBY**

Odbor výstavby Magistrátu města Kladna, jako stavební úřad příslušný podle § 13 odst. 1, písm. c) zákona č. 183/2006 Sb., o územním plánování a stavebním řádu (stavební zákon), ve znění pozdějších předpisů (dále jen "stavební zákon"), přezkoumal podle § 122 stavebního zákona žádost o kolaudační souhlas, kterou dne 3.5.2022 podala spol.

3SNET s.r.o., IČO 05985412, manž. Topinkových 796, 272 01 Kladno-Dubí

(dále jen "stavebník"), a na základě tohoto přezkoumání vydává podle § 122 odst. 3 stavebního zákona a § 18i vyhlášky č. 503/2006 Sb., o podrobnější úpravě územního rozhodování, územního opatření a stavebního řádu

kolaudační souhlas,

který je dokladem o povoleném účelu užívání stavby

„Optická infrastruktura Kladno - Kročehlavy I. - VII.“

(dále jen "stavba") na pozemku parc. č. 4/4, 145, 146, 155, 156, 207, 251, 252/1, 284, 321, 322/1, 323/2, 374, 464/1, 464/2, 475/2, 476, 504/1, 504/2, 533, 534, 537, 549, 595, 614/1, 614/2, 615/1, 615/2, 658, 664, 802/1, 802/2, 802/3, 803, 829, 830, 843, 855, 881, 942, 970, 971, 1009, 1060/1, 1079, 1109, 1170, 1179, 1180, 1249, 1288, 1290/1, 1290/4, 1290/7, 2463/1, 2538, 2604, 2605, 2644 v katastrálním území Kročehlavy provedené podle územního rozhodnutí spis.zn. Výst./505/20/MV ze dne 12.8.2020.

Kontaktní spojení:



Vymezení účelu užívání stavby:

- Pokládka ochranných trubek pro budoucí vysokorychlostní připojení k datové síti prostřednictvím optických vláken. Umístění páteřní infrastruktury mezi stávajícími přístupovými body včetně nových rozvaděčů a nových tras ukončených na hranicích pozemků u jednotlivých rodinných domů. Uložení ochranných trubek v hloubce cca 0,5 - 1 m je v ulicích Milady Horákové, Unhošťská, Dlouhá, Vrchlického, Opuková, Lacinova, Polní, Riegrova, Vodárenská, Kulhánkova, Reimanova, Letecká, Čelakovského, Svátkova, Otevřená, Hvězdoslavova, R. Novotného, Veleslavínova, Šulcova, Brožíkova, Korychova, Rychtářská, Železná, Skalní v k. ú. Kročehlavy.

Odůvodnění:

Dne 3.5.2022 podal stavebník žádost o kolaudační souhlas na stavbu s předpokládaným dokončením 5/2022. Stavební úřad podle § 122 odst. 3 stavebního zákona nezjistil závady bránící jejímu bezpečnému užívání a shledal též, že skutečné provedení stavby a její užívání nebude ohrožovat život a veřejné zdraví, život a zdraví zvířat, bezpečnost anebo životní prostředí. Stavební úřad podle § 122 odst. 6 upustil od závěrečné kontrolní prohlídky, protože byly splněny podmínky pro vydání kolaudačního souhlasu.

Stavební úřad proto vydal kolaudační souhlas s užíváním stavby.

Poučení:

Kolaudační souhlas není podle § 122 odst. 3 stavebního zákona správním rozhodnutím a nelze se proto proti němu odvolat.

M
opráv