



## Nabídkový list č. MT\_INV\_CHKO 9-10/2024 – Zvonková - Kyselov

Likvidace invazních druhů rostlin na území NP a CHKO Šumava

### IDENTIFIKACE ČÁSTI VZ

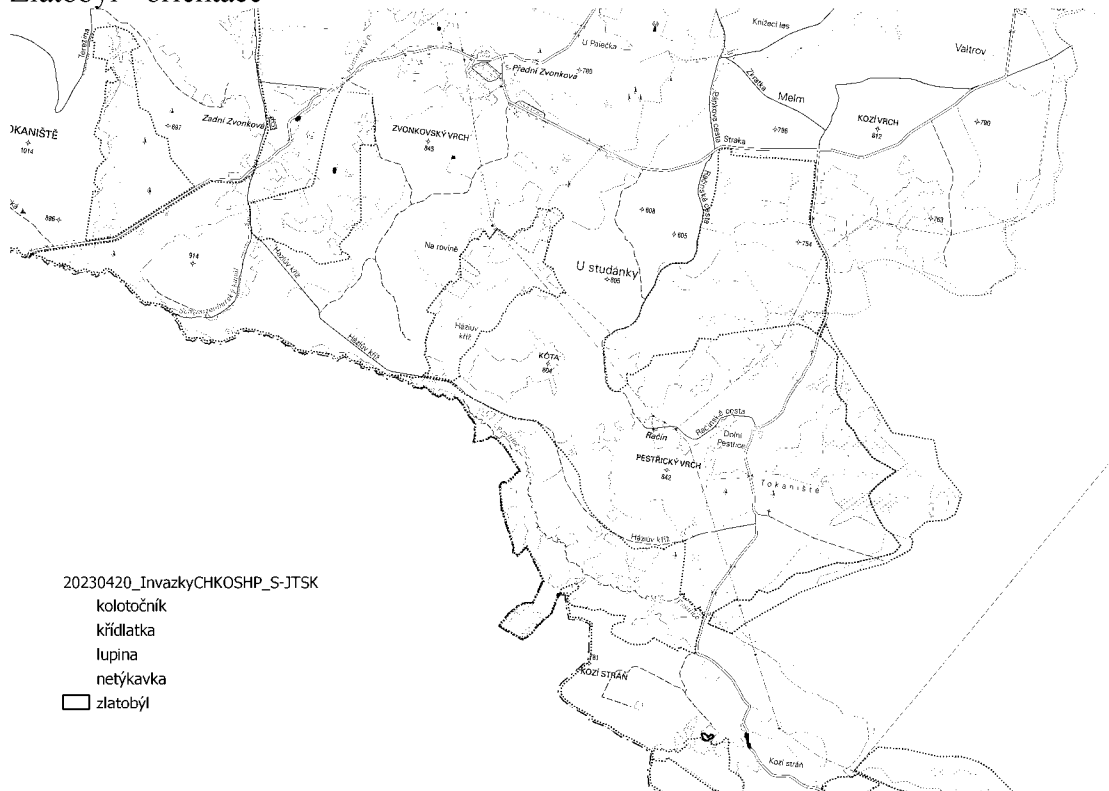
Část veřejné zakázky:	MT_INV_CHKO 9/2024 – Zvonková, PP Prameniště Hamerského potoka, PR Kozí stráň
Požadovaný management:	<b>opakované vytrhání (3x za veg. sezónu) vymezené plochy</b>
Místo plnění:	Vymezení dle KN: Zvonková - část p. č. 201/2, 415/2, 415/5 v k. ú. Zvonková PP Prameniště Hamerského potoka - část p. č. 201/15, v k. ú. Zvonková PR Kozí stráň - část p. č. 590/4, 650/1, 687/2, 687/3, 784/2, 785/2
Celková plocha:	<b>0,3604 ha – plocha zásahu 0,1316 ha</b> (PR Kozí stráň 30% pokryvnost – plocha zásahu 0,0868 ha; PP Prameniště Hamerského potoka 30% pokryvnost – plocha zásahu 0,0097; Zvonková 90% pokryvnost – plocha zásahu 0,0351)
Dopl. popis činnosti:	Likvidace zlatobýlu kanadského ručním vytrháváním. Vytrhávání bude provedeno 3x za sezónu, nejpozději v době květu, konkrétně dle aktuální fenofáze invazního druhu. Biomasu je možné uložit na hromady na slunná místa.
Speciální podmínky plnění:	Příplatek 5% horší přístupnost – lokalita PP Prameniště Hamerského potoka
Závazný termín zahájení plnění:	1. 7. 2024
Závazný termín dokončení plnění:	15. 10. 2024
Maximální stanovená cena:	<b>17 591,91 Kč bez DPH</b>




## SPRÁVA NÁRODNÍHO PARKU ŠUMAVA

Příloha č. 1 – Podrobná specifikace díla

### Zlatobýl - orientace



### Zlatobýl - Zvonková a PP Prameniště Hamerského potoka - detail



Financováno  
Evropskou unií  
Národní plán obnovy




Národní  
plán  
obnovy



## SPRÁVA NÁRODNÍHO PARKU ŠUMAVA

Příloha č. 1 – Podrobná specifikace díla

### Zlatobýl – Kozí Stráň – detail



Financováno  
Evropskou unií  
Národní plán obnovy



Národní  
plán  
obnovy



## SPRÁVA NÁRODNÍHO PARKU ŠUMAVA

Příloha č. 1 – Podrobná specifikace díla

### IDENTIFIKACE ČÁSTI VZ

Část veřejné zakázky:	MT_INV_CHKO 10/2024 – Kyselov
Požadovaný management:	<b>opakované vytrhání (3x za veg. sezónu) vymezené plochy</b>
Místo plnění:	vymezení dle KN: k.ú. Frymburk - část p.č. 884/1, 884/41 k. ú. Kyselov – část p. č. 89/1, 91 (viz mapa)
Celková plocha:	<b>2,45 ha (5% pokryvnost – plocha zásahu 0,1225 ha)</b>
Dopl. popis činnosti:	Likvidace netýkavky žláznaté ručním vytrháváním. Vytrhávání bude provedeno 3x za sezónu, nejpozději v době květu, konkrétně dle aktuální fenofáze invazního druhu. Vytrhnutí a uložení hmoty na hromady na stinná místa, mimo pás o šířce 5 metrů od hladiny Lipenské nádrže.
Speciální podmínky plnění:	příplatek 10% částečně podmáčené pozemky
Závazný termín zahájení plnění:	1. 7. 2024
Závazný termín dokončení plnění:	15. 10. 2024
Maximální stanovená cena:	<b>16 191,12 Kč bez DPH</b>



Financováno  
Evropskou unií  
Národní plán obnovy



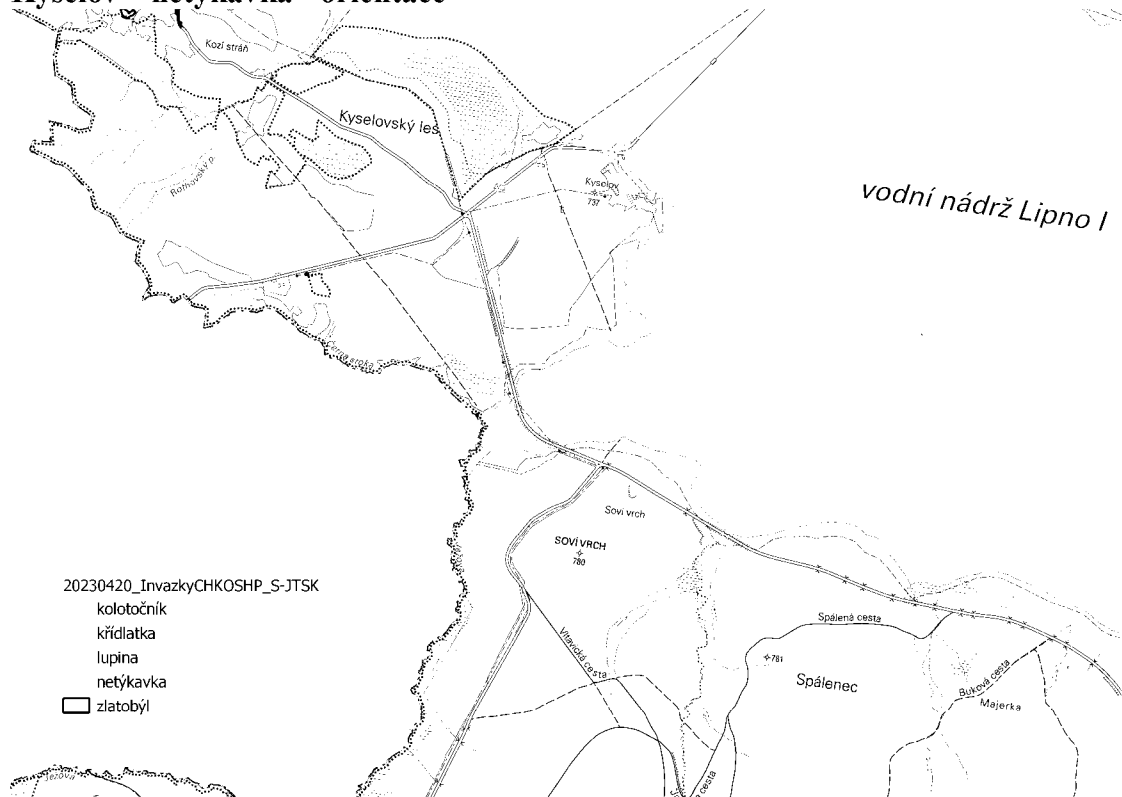
Národní  
plán  
obnovy




## SPRÁVA NÁRODNÍHO PARKU ŠUMAVA

Příloha č. 1 – Podrobná specifikace díla

### Kyselov – netýkavka - orientace



### Kyselov – netýkavka – detail



Financováno  
Evropskou unií  
Národní plán obnovy



Národní  
plán  
obnovy