






UPOZORNĚNÍ! VÝPIS BYL VYHOTOVEN Z DAT VFK NEPODPOROVANÉ VERZE! OBSAH VÝPISU MŮŽE BÝT ZAVADĚJÍCÍ!

OKRES: CZ0412 Karlovy Vary,3403	<b>INFORMACE O PARCELE</b>	Data platná k: 1.11.2023
OBEC: 554961 Karlovy Vary		
KAT.ÚZEMÍ: 663433 Karlovy Vary		

ČÍSLO PARCELY:	KN 1526/1  
VÝMĚRA [m <sup>2</sup> ]:	13518
KATASTRÁLNÍ ÚZEMÍ:	Karlovy Vary 663433
PŮVOD PARCELY:	Katastr nemovitostí (KN)
LIST MAPY:	DKM
URČENÍ VÝMĚRY:	Ze souřadnic v S-JTSK
DRUH POZEMKU:	ostatní plocha
VYUŽITÍ POZEMKU:	zeleň
ZPŮSOB OCHRANY:	pam. rezervace - budova, pozemek v památkové rezervaci, pam. zóna - budova, pozemek v památkové zóně, nemovitá kulturní památka, vnitřní území lázeňského místa
ŘÍZENÍ VZNIKU:	Z-7900056/2000-403 
SEZNAM BPEJ:	Parcela nemá BPEJ

OPRÁVNĚNÉ OSOBY: na LV 1

Oprávněný subjekt, adresa	Identifikátor	Podíl
Vlastnické právo		
Statutární město Karlovy Vary, Moskevská 2035/21, 36001 Karlovy Vary	00254657	

*Nemovitosti jsou v územním obvodu, ve kterém vykonává státní správu katastru nemovitostí ČR*

Katastrální úřad pro Karlovarský kraj, Katastrální pracoviště Karlovy Vary, kód: 403  
V kat. území jsou pozemky vedeny v jedné číselné řadě

VÝPIS BYL VYHOTOVEN Z DAT VFK NEPODPOROVANÉ VERZE! OBSAH VÝPISU MŮŽE BÝT ZAVADĚJÍCÍ!

Vyhотовeno systémem MISYS ver.13.26.103766 pro VFK verze 5.2

Datum a čas vyhotovení výpisu: 26.06.2024 13:01:29

Výpis vyhotoven za 0.18s, SQLite3 native, ver.3.11.1

Tento výpis má informativní charakter a je určen pouze pro vnitřní potřebu oprávněného uživatele dat SPI KN.