





















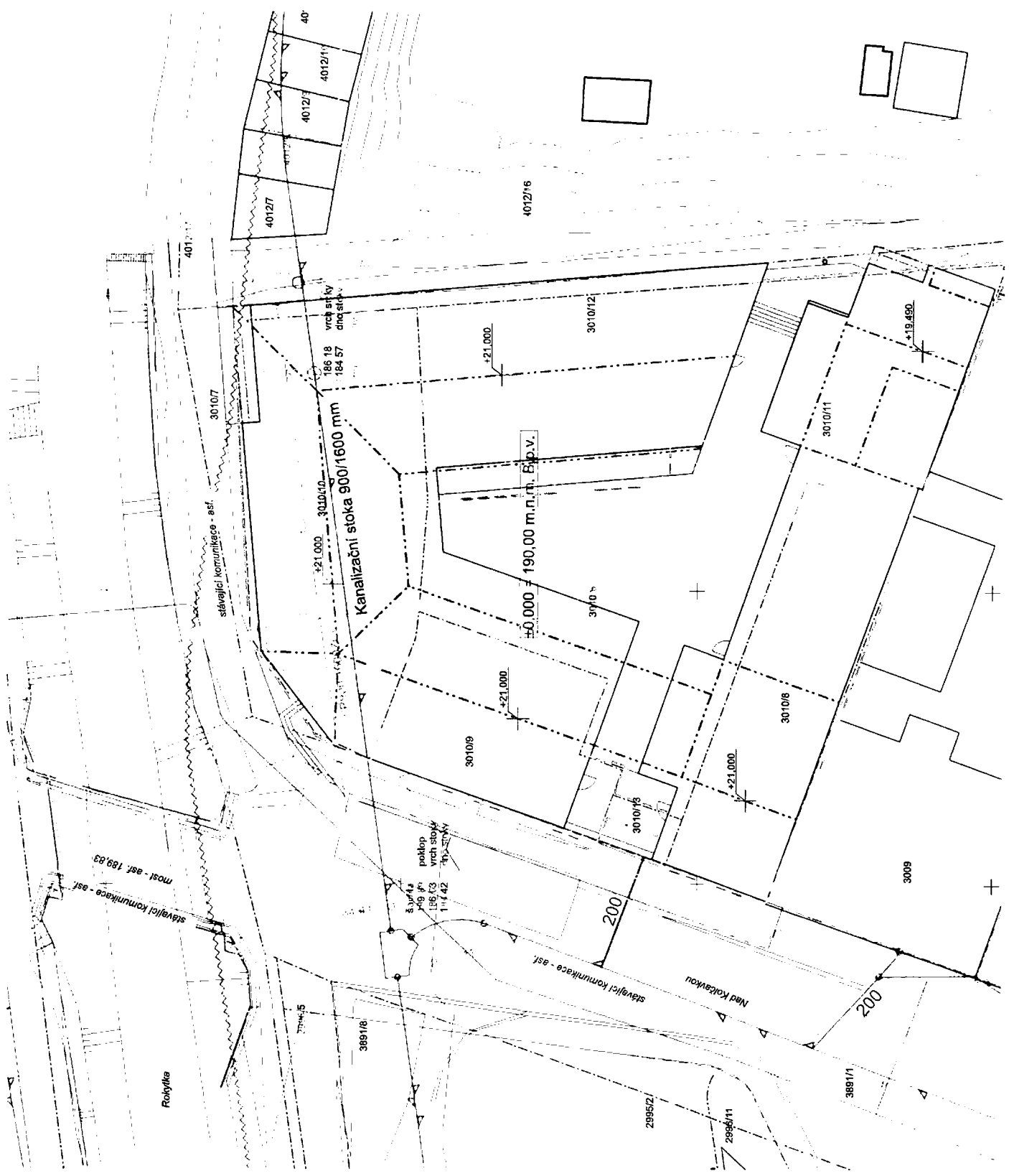
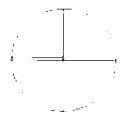


Legenda:

-  stávající betonová uložení
-  rozhraní územní zástavby (viz. 2009)
-  hranice zastavky C.17B
-  uložení střešního štítu (viz. příloha 2009, 2011)
-  lokality zabudované objekty
-  hranice pro dráhu vstupu do střešního štítu
-  objekty zabudované objekty
-  stávající vodovodní přípojky
-  stávající vedení NN
-  nové vedení NN
-  stávající splašková kanalizace
-  nová stoka, nové kanalizační přípojky
-  stávající vodovodní řad
-  nové vodovodní přípojky
-  stávající rozvody plynu
-  nové plynovodní přípojky
-  veřejné osvětlení
-  stávající slaboproudé sítě
-  retenční objekty 36 m³ (24x1,5m)
-  nová dešťová kanalizace
-  stávající stromy
-  nově osazená kanalizační šachta na stávající síti - viz. Příloha 1 - Kanalizační šachta, B - Souhrnná technická zpráva - bod K) Územně technické podmínky

S



Plocha pozemků dle KN: 1 525 m²
 Zastavěná plocha: 1 361 m²
 Hrubá podlažní plocha: 3 749 m²

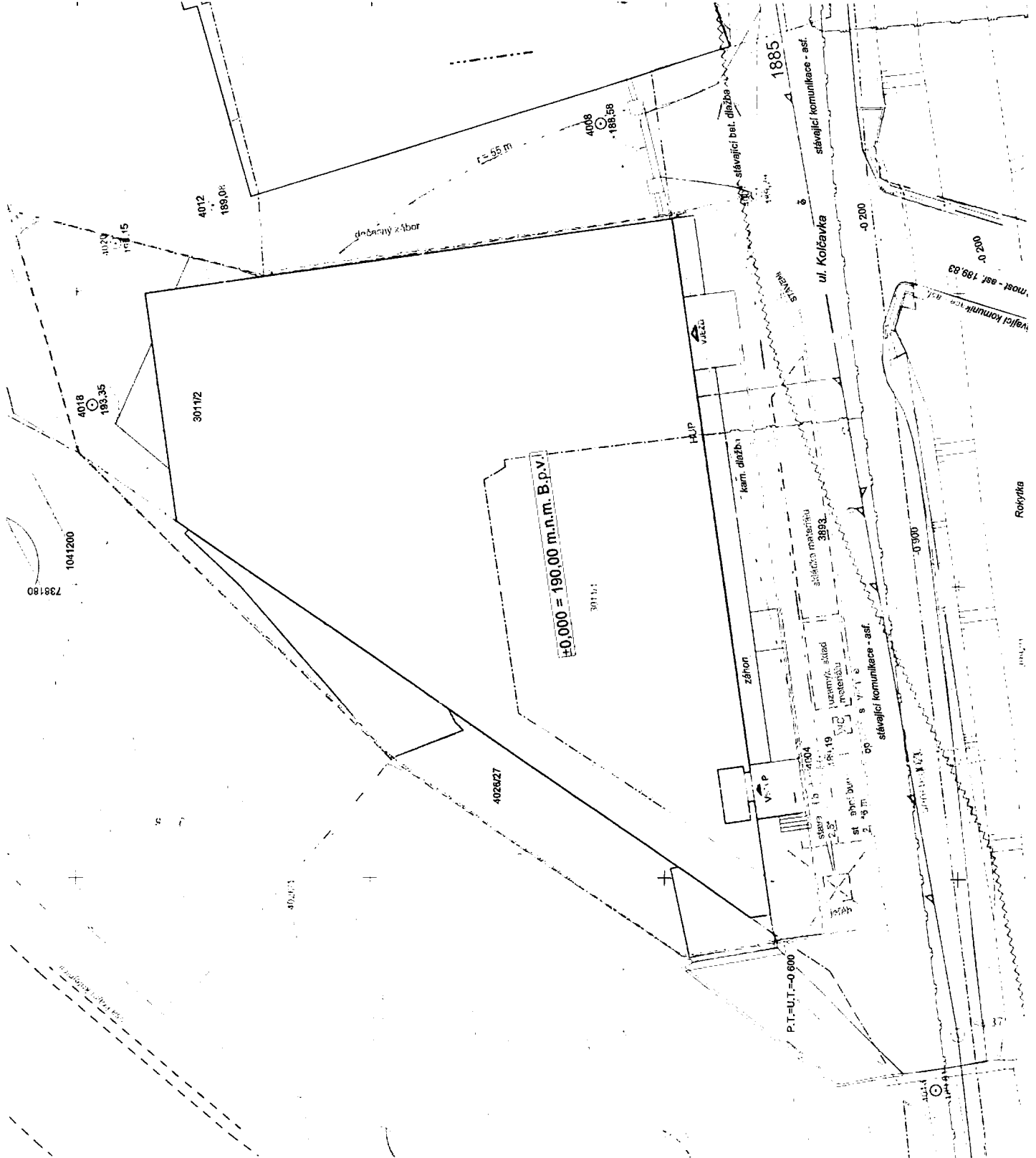
Legenda:

- hranice řešeného území
- - - - - hranice aktivní záplavové zóny
- hranice záplavy Q100 - 189,62 m.n.m.
- úroveň vody 188,85 dle povodně 2002, 2013
- dodaný zábor staveniště
- trvalý (po dobu výstavby) zábor staveniště
- objekty zařízení staveniště
- odstraňované objekty
- stávající vedení VN (6kV - drážní kabel, trasa)
- stávající vedení NN
- nové vedení NN
- stávající splašková kanalizace
- nová stoka, nové kanalizační přípojky
- stávající vodovodní řad
- nové vodovodní přípojky
- stávající rozvody plynu
- nové plynovodní přípojky
- veřejné osvětlení
- stávající slaboproudé sítě
- retenční objekt 29,1 m³ (10,2x3x1m)
- nová dešťová kanalizace
- mikrofonné spoje
- stávající stromy


POZNÁMKY:

- odstupové vzdálenosti, požární nebezpečné prostory stavby, přístupové komunikace a zoroje požární vody viz. samostatná část projektové dokumentace

S



hranice dle katastrální mapy



stávající objekty

obrysy navrhovaného objektu
PP - podzemní, NP - nadzemní,
UP - ustupující podlaží

hranice řešeného území

hranice aktivní záplavové zóny

hranice záplavy Q100

stávající komunikace

stávající stromy

vjezd/vstup do objektu

stávající splašková kanalizace

nová kanalizační přípojka

stávající vedení VN

stávající vedení NN

stávající rozvody plynu

nová plynovodní přípojka

stávající trasy papírové komunikace

stávající slaboproudé sítě

stávající vodovodní řad

nová vodovodní přípojka

stávající rušená dešťová kanalizace

stávající dešťová kanalizace

nová přeložka dešťové kanalizace

nová přípojka dešťové kanalizace

stávající rušená vedení sítě VO

stávající vedení sítě VO

nová přeložka vedení sítě VO

osa železniční trati

Poznámky:

Zpevněné plochy nejsou v rámci studie řešeny

