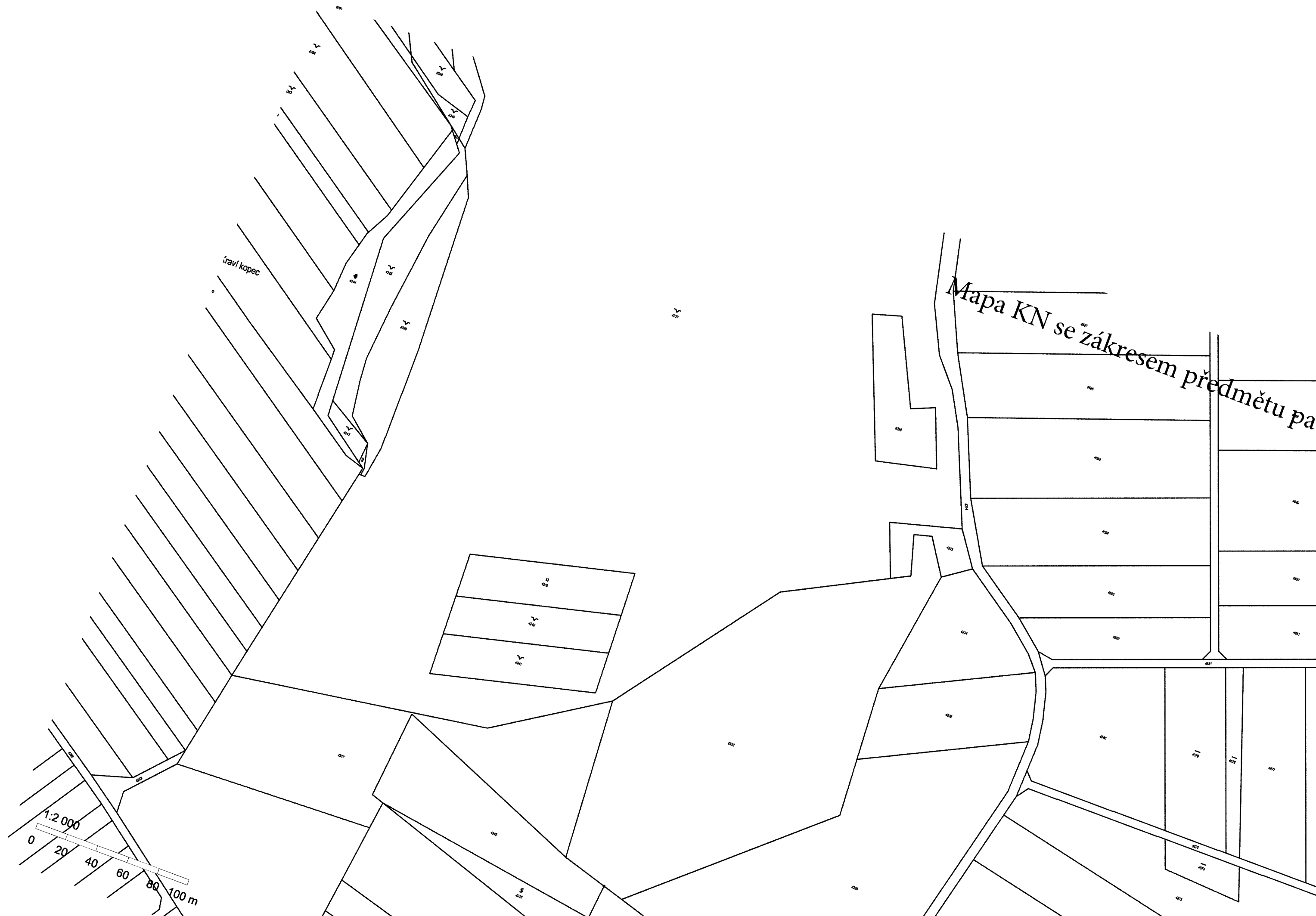
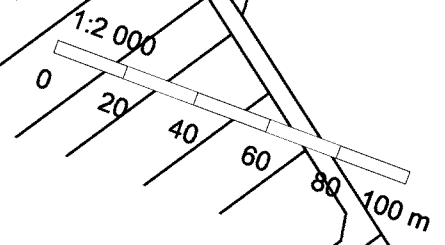


Mapa KN se zázkresem předmětu pa

řavi kopec



O P I S

ODBOR DOPRAVY JIHMORAVSKÉHO KRAJSKÉHO NÁRODNÍHO VÝBORU V BRNĚ

Čj. dop 788/73-Ku

V Brně dne 30.7.1973

ROZHODNUTÍ O STANOVENÍ DOBÝVACÍHO PROSTORU

Podle ustanovení § 21 odst. 2 zákona č. 41/1957 Sb. o využití nerostného bohatství /horního zákona/ a vyhlášky čis. 260/57 Ú.l. stanoví se v dohodě s Ústředním báňským úřadem v Praze pro závod /důl, lom/ Silnice n.p. Brno, lom Tasovice II dobývací prostor stanovení dobývacího prostoru Tasovice II

Tento dobývací prostor, který se stanoví pro dobývání ložiska devonský pískovec, slepence a granodiorit

rozkládá se v katastrálním území /obec, okres, kraj/ _____
obce Tasovice, okres Znojmo, kraj Jihomoravský
a má výměru _____ ha _____ a _____ m².

Hranice dobývacího prostoru na povrchu jsou tvořeny stranami nepravidelného 9 ti uhelníku s vrcholovými body označenými čísly - písmeny 1-A-2-3-4-5-6-7-8 udávanými v čs. jednotné trigonometrické síti - zobrazení Křovákovo. Souřadnice vrcholových bodů jsou uvedeny v příloze, která je nedílnou součástí tohoto rozhodnutí.

Prostorové hranice dobývacího prostoru pod povrchem jsou určeny svislými rovinami vedenými hranicemi dobývacího prostoru na povrchu.

Tvar a rozsah dobývacího prostoru je určen s ohledem na výsledky průzkumu a plánovanou kapacitou závodu /dolu, lomu/. Zásoby nerostu jsou schváleny výměrem KKZ ze dne ___/___ čj. ___/___

Podle ustanovení § 7 odst. 2 vyhlášky č. 260/57 Ú.l. jsou v dobývacím prostoru tato omezení a zvláštní technická podmínky :

Škody vzniklé těžební činností na území dobývacího prostoru budou vypořádány podle zákona č. 41/57 Sb. a platných předpisů.

Návrh dobývacího prostoru Tasovice II byl podle ustanovení § 6 odst. 2 vyhl. ÚBÚ č. 260/57 Ú.l. řádně projednán na komisionálním jednání konaném dne 10.5.1973. K jednání byly přizvány všechny orgány a organizace uvedené v § 2 odst. 3 a 4 cit. vyhl. Jak vyplývá ze zápisu o provedeném jednání, nebylo ze strany příslušných orgá-

nů a organizací žádných zásadních námitek proti schválení navrženého dobývacího prostoru.

Originál návrhu a dokladů k němu je uložen u ÚBÚ v knize dobývacích prostorů a v opise na KNV, odboru dopravy Brno.

Toto rozhodnutí se vydává podle ustanovení § 21 odst. 2 zákona č. 41/57 Sb. /horního zákona/ v 5 ti exemplářích.

Poučení o odvolání :

Proti tomuto rozhodnutí je možno podat odvolání do 15 dnů ode dne jeho doručení u odboru dopravy Jihomoravského KNV v Brně.

Čj. 4682/73

Souhlasí se

+ razítko / Český báňský úřad v Praze /

27.8.1973

Ověření ÚBÚ:

Povinnosti těžebního podniku :


1. Těžební podnik je povinen dobývat ve svém dobývacím prostoru nerosty, pro jejichž dobývání mu byl dobývací prostor stanoven.
2. Bude-li při dobývání v dobývacím prostoru objeveno ložisko jiného vyhrazeného nerostu než pro který byl stanoven dobývací prostor, je těžební podnik povinen neprodleně to oznámit ústřednímu geologickému úřadu.
3. Bude-li po provedeném průzkumu zjištěno, že objevené ložisko lze dobývat a že dobývání nerostů z tohoto ložiska jiným těžebním podnikem by bylo nevhodné, je těžební podnik povinen dobývat i nerosty z tohoto ložiska.
4. Ložisko musí být dobýváno hospodářsky odůvodněným způsobem tak, aby byly nerosty z ložiska racionálně vydobyty a řádně využity při další úpravě prováděné v těžebním podniku. Přitom dobývání nesmí znemožnit nebo ztížit dobývání sousedních ložisek.
5. Při dobývání musí těžební podnik učinit všechna hospodářsky odůvodněná opatření, aby bylo zabráněno zbytečným škodám na pozemcích a usnadněny půdní úpravy za účelem jejich rekultivace.
6. Dobývání ložiska nesmí být zastaveno, aniž by bylo zajištěno, že pozdější jeho dobývání bude technicky možné a hospodářsky účelné, leč by zastavení dobývání vyžadovalo důležitý zájem, především bezpečnost života nebo zdraví lidí.

7. Těžební podnik provede své důlní práce v souladu s platnými předpisy o bezpečnosti práce, vypracování a schválení plánů otvírky, přípravy a dobývání, ~~zářez~~ jakož i plánů zajištění a likvidace hlavních děl a lomů a instrukcemi o geologické a důlněměřické službě.
8. Pokud by účinky trhacích prací v lomu ohrožovaly bezpečnost osob a chráněné zájmy, musí těžební organizace před předložením plánu dobývání ke schválení mít vyřešeny tyto střety zájmů beze zbytku.


Rozdělovník :

1. Český báňský úřad Praha
2. Obvodní báňský úřad Brno
3. ONV odbor výstavby Znojmo
4. Silnice n.p. Brno
5. Jm KNV odbor dopravy Brno


Opis provedel :



ZÁKRES-LOM TASOVICE - POZEMKY LČR a hranice DP Tasovice II



V Brně dne 20.11.1973

Vyřizuje : 

S i l n i c e
národní podnik
602 00 BRNO - PŘÍZŘENICE

Vaše zpráva značky/ze dne
13618/73-II/3 26.10.1973

(Uveďte v odpovědi)
Naše značka
5510-511/73-Mj

V ě c :

Plán OPD T a s o v i c e, okr. Znojmo

Na základě výsledku místního šetření ze dne 24.11.1971 zdejší č.j. 5827-511/71 a vzhledem k tomu, že byl stanoven dobývací prostor a po vyšetření všech střetů zájmů ve smyslu ust. § 34 zákona č. 41/57 Sb.

p o v o l u j i

ve smyslu ust. § 7 Vyhlášky býv. ÚBÚ v Praze č.j. 261/57 Ú.l. plán otvírky, přípravy a dobývání v kamenolomu T a s o v i c e okr. Znojmo - Silnice n.p. Brno závod Znojmo za předpokladu, že budou splněny tyto

p o d m í n k y

1. Veškeré práce budou prováděny v souladu se schváleným plánem podstatné změny budou projednávány se zdejším úřadem.
2. Jedenkrát za 5 roků bude provedeno doplnění grafické části skutečným stavem těžebních stěn.
3. Při odvodňování spodní etáže nesmí docházet k zamokření pozemků JZD Tasovice.
4. V případě ohrožení trigonometrického bodu 28/4320 těžební činností je nutno požádat v 3 měsíčním předstihu Geodetický ústav v Praze.
5. Po rozvinutí I etáže na úrovni 205 m n.m. bude provedeno zahloubení na úroveň 185 m n.m.

6. V okolí kamenolomu musí být vyznačena ochranná pásma dle požadavků KVUSS z 22.11.1967 č.j. 13031-ÚP/Kor při používání el. roznětu.
7. Při všech pracích budou dodrženy obecné i zvláštní předpisy, zejména BP ČBÚ v Praze č.j. 1/1971.

Proti tomuto rozhodnutí můžete podle ust. § 54 zákona č. 71/67 (správní řád) podat odvolání do 15 dnů ode dne doručení k Českému báňskému úřadu v Praze prostřednictvím zdejšího úřadu.

V příloze zasílám 2 paré schváleného plánu OPD Tasovice, opatřené schvalovací doložkou a rozhodnutí opatřené kolky 200 Kčs.


Za správnost :  

-
1. ONV - odbor výstavby Z n o j m o
 2. ONV - odbor VLHZ Z n o j m o
 3. ONV - odbor dopravy Z n o j m o
 4. KSSPPaOP B r n o
 5. KVUSS B r n o
 6. MNV T a s o v i c e, okr. Znojmo
 7. JZD T a s o v i c e, okr. Znojmo
 8. Silnice n.p. záved Z n o j m o

Zasílám n a v ě d o m í !

9. Silnice n.p. kamenolom T a s o v i c e

Zasílám na vědomí a k dodržování.

Za správnost opisu : 



OBVODNÍ BÁŇSKÝ ÚŘAD
PRO ÚZEMÍ KRAJŮ JIHMORAVSKÉHO A ZLÍNSKÉHO



Spis. značka: SZ SBS 06167/2021/7
Číslo jednací: SBS 23247/2022
V Brně dne: 07.06.2022

Toto rozhodnutí nabylo
právní moci dne... 24.6.2022.....
je vykonatelné dne... 24.6.2022..
Obvodní báňský úřad pro území krajů
Jihomoravského a Zlínského
dne... 29.6.2022.....

ROZHODNUTÍ

Výrok:

Obvodní báňský úřad pro území krajů Jihomoravského a Zlínského, jako věcně příslušný orgán státní báňské správy, podle ustanovení § 41 odstavce 2 písmene b) a c) a jako místně příslušný orgán státní báňské správy podle ustanovení § 38 odstavce 1 písmene b) bodu 6. zákona č. 61/1988 Sb., o hornické činnosti, výbušninách a o státní báňské správě, ve znění pozdějších předpisů, v řízení o žádosti evidované Obvodním báňským úřadem pro území krajů Jihomoravského a Zlínského dne 15.02.2021 pod č.j. SBS 06167/2021 v řízení ve věci povolení Plánu otvírky, přípravy a dobývání výhradního ložiska stavebního kamene v dobývacím prostoru Tasovice II, ev. č. 7 0748 a schválení tvorby rezerv finančních prostředků na sanaci a rekultivaci pozemků dotčených vlivem dobývání v dobývacím prostoru Tasovice II, účastníka řízení podle ustanovení § 27 odstavce 1 písmene a) zákona č. 500/2004 Sb., správní řád, ve znění pozdějších předpisů: COLAS CZ, a.s., Rubeška 215/1, 190 00 Praha 9, IČ: 26177005, po nařízeném ústním jednání spojeném s místním šetřením rozhodl takto:

- A)** Obvodní báňský úřad pro území krajů Jihomoravského a Zlínského (dále také jen OBÚ) podle ustanovení § 10 odstavce 1 zákona č. 61/1988 Sb. o hornické činnosti, výbušninách a o státní báňské správě, ve znění pozdějších předpisů, v souladu s ustanovením § 8 vyhlášky č. 104/1988 Sb., o hospodárném využívání výhradních ložisek, o povolování a ohlašování hornické činnosti a ohlašování činnosti prováděné hornickým způsobem, ve znění pozdějších předpisů,

povoluje

změnu otvírky, přípravy a dobývání kamenolomu Tasovice, v dobývacím prostoru Tasovice II, ev. č. 7 0748, spočívající v zahloubení lomu o dvě etáže 163 m n.m. a 143 m n.m., za těchto

podmínek:

- 1) Změna otvírky, přípravy a dobývání se povoluje na základě předložené dokumentace "Změna č. 6 Plán otvírky, přípravy a dobývání z roku 1973 kamenolomu Tasovice", v dobývacím prostoru Tasovice II, ev. č. 7 0748, v katastrálním území Tasovice nad Dyjí, okres Znojmo v Jihomoravském kraji. Otvírka, příprava a dobývání v části kamenolomu

[REDACTED]

[REDACTED]

[REDACTED]

[REDACTED]

[REDACTED]

[REDACTED]

[REDACTED]

[REDACTED]

[REDACTED]

[REDACTED]

[REDACTED]

[REDACTED]

[REDACTED]

[REDACTED]

[REDACTED]

[REDACTED]

[REDACTED]

[REDACTED]

Celkové náklady na sanaci a biologickou rekultivaci

Sanace	
Biologická rekultivace	
* Rezervy „R“	
Celkem	

Harmonogram sanace a rekultivace

Na ložisku již těžba probíhá řadu let. Tomu odpovídá i stav prací, kdy v některých partiích již technická a biologická rekultivace byla provedena, v dalších partiích průběžně probíhá a v jiných probíhají nebo teprve v budoucnu budou probíhat skrývkové a těžební práce na plochách, které ještě nebyly těžbou vůbec zasazeny.

Časová posloupnost sanačních a rekultivačních prací v DP bude tedy přímo závislá na postupech skrývkových a těžebních prací v lomu příp. v ploše zázemí lomu.

Dle výkazu GeoV (2020) je k 31.12.2020 v kategorii bilančních volných zásob celkem 23.668.147 m³ (62.720.590 t). Roční těžba se obvykle pohybuje kolem cca 190.000 m³ (tj. cca 500.000 tun). Tedy těžba bude na ložisku ještě po velmi dlouhou dobu.

Vzhledem k faktu, že podstatná část lomu bude ponechána sukcesním procesům, je nutné prostor dále monitorovat a dle doporučení odborníků provádět nutné managementové zásahy např. prořezávka dřevin, likvidace nevhodných rostlin, seče aj. Náklady na sledování a usměrňující zásahy jsou spočteny na dobu stabilizace porostů (20 let).

Souhrnný přehled tvorby do fondu S a R během HČ

Celkové náklady na S a R (v cenové hladině roku 2021)		Kč
Vytvořeno k 31. 12. 2019 na analytickém účtu		
Vytvořeno k 31. 12. 2019 na zvláštním vázaném účtu		Kč
Zbývá vytvořit		

Dle výkazu GeoV(2020) je k 31.12.2020 v kategorii bilančních volných zásob celkem [redacted] m³ [redacted] t). Měrná hmotnost suroviny je [redacted] g/cm³.

Při uvažované objemové hmotnosti ([redacted] g/cm³) bude odváděna na fond sanace a rekultivace částka [redacted] Kč z vydobyté tuny a [redacted] Kč z vydobytého m³.

Správní řízení mělo následující chronologický sled:

1. Správní řízení ve věci povolení otvírky, přípravy a dobývání v dobývacím prostoru Tasovice II, ev.č. 7 0748 (ve všech případech zahloubení lomu), bylo zahájeno dne 15. 2. 2021, žádost byla zaevidována pod čj. SBS 06167/2021.
2. S ohledem na skutečnost, že žádost a přiložená dokumentace trpěla vadami a nebyly tedy splněny předepsané náležitosti dle platných předpisů, bylo rozhodnuto o přerušení řízení, a to usnesením Obvodního báňského úřadu pro území krajů Jihomoravského a Zlínského (dále také „OBÚ v Brně“) ze dne 18. 2. 2021, čj. SBS 06167/2021/OBÚ-01/1 a žadatel byl vyzván k doplnění žádosti a dokumentace do 31. března 2021.
3. Přípisy ze dne 25. 3. 2021 (zaevidováno dne 26. 3. 2021 pod čj. SBS 11977/2021), 25. 3. 2021*-*chybný datum ze strany žadatele (zaevidováno dne 25. 5. 2021 pod čj. SBS 21029/2021), 20. 7. 2021 (zaevidováno dne 21. 7. 2021 pod čj. SBS 30328/2021) 29. 9. 2021 (zaevidováno dne 30.9.2021 pod čj. SBS 40347/2021) požádal opakovaně žadatel zdejší úřad v souladu s ustanovením § 39 odst. 2 zákona č. 500/2004 Sb., správní řád, ve znění pozdějších předpisů o prodloužení lhůt pro doplnění, naposledy do 30. listopadu 2021. Obvodní báňský úřad pro území krajů Jihomoravského a Zlínského jeho opakovaným žádostem vždy vyhověl.
4. Přípisem ze dne 1. 11. 2021, zaevidovaným dne 2. 11. 2021 pod čj. SBS 45272/2021, organizace COLAS CZ a.s., IČ: 26177005, požádala o znovuzahájení pozastaveného řízení, i když nebyly vyřešeny střety zájmů požadované v ustanoveních § 33 odst. 4) zákona č. 44/1988 Sb., horní zákon ve znění pozdějších předpisů a § 17 odst. 2) zákona č. 61/1988 Sb. o hornické činnosti, výbušninách a o státní báňské správě, ve znění pozdějších předpisů.
5. K projednání návrhu stanovil Obvodní báňský úřad pro území krajů Jihomoravského a Zlínského podle ustanovení § 18 odst. 2 zákona č. 61/1988 Sb., o hornické činnosti, výbušninách a o státní báňské správě, ve znění pozdějších předpisů, ústní jednání spojené s místním šetřením na den 3.2.2022 se zahájením v zasedací místnosti OÚ Tasovice.

S projektovou dokumentací se mohly strany seznámit před ústním jednáním na sídle žádající organizace nebo na Obvodním báňském úřadě pro území krajů Jihomoravského a Zlínského v úředních hodinách a svoje stanoviska nebo případné námítky mohly účastníci řízení a dotčené orgány státní správy podat písemně předem nebo nejpozději při ústním jednání, jinak k nim nebylo přihlédnuto.

Ústní jednání bylo zahájeno oprávněnou úřední osobou Obvodního báňského úřadu pro území krajů Jihomoravského a Zlínského s tím, že přítomní byli úvodem seznámeni s předloženou dokumentací Plánem otvírky, přípravy a dobývání pro část dobývacího prostoru Tasovice II, ev. č. 7 0748. Dále byly projednány připomínky zástupců obce Tasovice, které byly předloženy ve Stanovisku obce Tasovice ve věci povolení otvírky, přípravy a dobývání v dobývacím prostoru Tasovice II., ev.č. 7 0748, včetně povolení změn. Citace: „K Vašemu č.j: 06167/2021 OBÚ-01/1, 06168/2021 OBÚ-01/1, 06169/2021 OBÚ-01/1, SBS 06170/2021 OBÚ-01/5, Obec Tasovice nesouhlasí s rozšířením a prohloubením těžby v lomu v Tasovicích, který dlouhodobě zhoršuje životní podmínky obyvatel obce Tasovice, která bezprostředně s lomem sousedí a na jejímž území těžba probíhá a má negativní vliv na příznivé životní prostředí. Obec Tasovice konstatuje, že se zástupci těžební společnosti probíhala v minulosti jednání, na kterých společnost opakovaně přislíbila řešení dopadů těžby na život v obci, ovšem opatření, která mají zamezit těmto negativním vlivům, nejsou buď realizována vůbec anebo jsou naprosto nedostatečná. Hornickou činností v lomu dochází již v

současné době ke znečištění ovzduší v důsledku zvýšených imisí prachových částic, exhalací spalovacích motorů těžební mechanizace a nákladních automobilů a strojů na dopravu materiálu, hornická činnost způsobuje nepřiměřený hluk a vibrace. V důsledku povolení rozšíření těžby dojde k dalšímu zhoršení stávajícího stavu, což má zásadní negativní vliv na kvalitu života obyvatel obce a na příznivé životní prostředí. Kamenolom Tasovice leží v bezprostřední blízkosti přírodní památky „Kamenná hora u Derflíc“, od hranice chráněného území se jedná o vzdálenost pouhých 165 m. Jedná se o evropsky významnou lokalitu, kde se nachází celá řada chráněných rostlin a živočichů – (např. koniklec velkokvětý, smil písečný, křivavec český, divizna brunátná, křivavec nizoučský; z živočichů se zde hnízdí např. strnad luční a kalous pustovka, vyskytuje se zde ještěrka obecná, užovka obojková, otakárek fenyklový a otakárek ovocný). Doposud realizovaná těžba má nezpochybnitelně dopady na životní prostředí a kvalitu života obyvatel v obci a povolením dalšího rozšíření a prohloubení lomu dojde k dalším zásahům do života místních obyvatel“. Konec citace.

6. Obvodní báňský úřad pro území krajů Jihomoravského a Zlínského v souladu s ustanovením § 36 odst. 3 zákona č. 500/2004 Sb., správní řád, ve znění pozdějších předpisů, přípisem značky SBS 06167/2021/6, č.j. SBS 17318/2022 sdělil účastníkům řízení výzvu o možnosti vyjádřit se před vydáním rozhodnutí ve věci: povolení změny č. 6 plánu otvírky, přípravy a dobývání (rok 1973) v dobývacím prostoru Tasovice II, k podkladům pro toto rozhodnutí. Seznámení se s podklady pro vydání rozhodnutí bylo účastníkům řízení umožněno na Obvodním báňském úřadu pro území krajů Jihomoravského a Zlínského, Cejl 13, 601 42 Brno, po předchozí telefonické domluvě, a to ve lhůtě do 5 dnů ode dne doručení tohoto sdělení. Uvedenou možnost vyjádřit se před vydáním rozhodnutí ve věci k podkladům rozhodnutí, neuplatnil žádný z účastníků řízení.

Odůvodnění zamítnutí námitek účastníka řízení:

Na základě skutečnosti, kdy v rámci zjišťovacího řízení provedeného v roce 2019, kdy se k oznámení záměru vyjádřila pouze Česká inspekce životního prostředí-OI Brno a kdy Obec Tasovice možnost vznést připomínky k oznámení záměru nevyužila, byl vydán Závěr zjišťovacího řízení dne 09.12.2019 pod č. j. JMK 176100/2019, s tím, že záměr nebude dále posuzován ve smyslu uvedeného zákona.

Na základě výše uvedeného stanoviska Obce a nesouhlasného usnesení č. 28.2 na 15. zasedání zastupitelstva obce Tasovice ze dne 2.3.2020 a ve smyslu ustanovení § 8 odst. 2) zákona č. 500/2004 Sb., o správním řízení (správní řád), Obvodní báňský úřad pro území krajů Jihomoravského a Zlínského, požádal Krajský úřad Jihomoravského kraje, odbor životního prostředí jako dotčený správní orgán k vydání rozhodnutí (předloženého společností COLAS a.s. ke svým žádostem), č.j. JMK 176100/2019, Sp. zn.: S-JMK 149552/2019 OŽP/Rich ze dne 9.12.2019, o součinnost a podání informace a stanoviska k výše uvedené problematice, zdali nedošlo k novým podstatným změnám v posuzovaných oblastech, které byly předmětem zjišťovacího řízení a o případných změnách v mezidobí, které by mohly mít vliv na vydání rozhodnutí OBÚ o povolení změn výše uvedených POPD.

Krajský úřad Jihomoravského kraje, odbor životního prostředí k předložené žádosti vydal vyjádření č.j. JMK 56104/2022 OŽP/Rich ze dne 13.4.2022 a mmj. uvádí následující:

Krajský úřad Jihomoravského kraje vedl v roce 2019 zjišťovací řízení ve smyslu § 7 zákona k záměru „Pokračování těžby v DP Tasovice II“, k. ú. Tasovice nad Dyjí, p. č. 4237, 4238, 4323, 4322, 4321, 4320, 4317, 4319, 4239, 4240, 4241.

Oznamovatelem záměru byla společnost COLAS CZ, a.s., se sídlem Ke Klíčovu 9, 190 00 Praha 9, IČ 26177005, zastoupená společností GET s.r.o., se sídlem Perucká 11a, 120 00 Praha 2, IČ 49702904. Záměrem oznamovatele bylo rozšíření těžby na nové pozemky a zahloubení těžby v partiích již povolené hornické činnosti o 2 etáže, tj. 2 x o 20 m.

Rozsah záměru:	předmět změny	množství nově vytěžitelných zásob		plocha	délka trvání	
změna POPD 1973	zahloubení o 2 etáže	█	m3	█	m2	23 let
změna POPD 2012	zahloubení o 2 etáže	█	m3	█	m2	7 let
změna POPD 2014	zahloubení o 2 etáže	█	m3	█	m2	11 let
nové POPD 2019	plošné rozšíření těžby ve 4 etážích	█	m3	█	m2	33 let
celkem		█	m3	█	m2	74 let

Celkové plošné rozšíření těžby v DP (POPD č. 4): █ ha

Celková plocha zahloubení (změny POPD č. 1 – 3): █ ha

Maximální roční těžba v lomu: █ t

V rámci zjišťovacího řízení se k oznámení záměru vyjádřila pouze Česká inspekce životního prostředí-OI Brno. **Obec Tasovice ani veřejnost, možnosti vznést připomínky k oznámení záměru, nevyužily.** Závěr zjišťovacího řízení byl vydán dne 09.12.2019 pod č. j. JMK 176100/2019, s tím, že záměr nebude dále posuzován ve smyslu uvedeného zákona.

Za předpokladu plnění požadavků vyplývajících z platné legislativy, opatření uvedených v oznámení záměru (skrápění, čištění komunikací, udržování mechanismů v bezvadném technickém stavu atd.), a v doložených odborných studiích a dodržování technologické kázně, Krajský úřad konstatoval, že záměr nebude mít záměr významný vliv na životní prostředí a zdraví obyvatel.

Vzhledem ke skutečnosti, že v dalších fázích projektové přípravy (POPD) nedošlo k významné změně kapacity či rozsahu záměru, zůstává závěr zjišťovacího řízení č. j. JMK 176100/2019 ze dne 09.12.2019 nadále v platnosti a záměr tedy není nutné znovu podrobit zjišťovacímu řízení ve smyslu § 7 zákona.

Výše uvedené Rozhodnutí č.j. JMK 176100/2019, Sp. zn.: S-JMK 149552/2019 OŽP/Rich ze dne 9.12.2019 (zjišťovací řízení) bylo na žádost organizace Colas CZ upřesněno o údaj o umístění záměru, a to vyjádřením KÚ Jihomoravského kraje, Odbor životního prostředí, Žerotínovo náměstí 3, 601 82 Brno pod č.j. JMK 73959/2022 a Sp.zn.: S-JMK 49552/2019OŽP/Rich ze dne 18.5.2022 v tom smyslu, že závěry zjišťovacího řízení se vztahují i na pozemky, kde bude probíhat zahloubení lomu, tzn. i na pozemky p.č. 4259, 4260, 4261, 4262, 4263, 4264, 4265, 4266, 4267 a 4268 v k. ú. Tasovice nad Dyjí

Obvodní báňský úřad pro území krajů Jihomoravského a Zlínského k tomuto doplňuje: Z výše uvedeného je tedy nepochybné, že obec mohla mít v případě svého aktivního přístupu k oznámenému záměru podstatný vliv na další průběh zjišťovacího řízení. K namítanému znečištění ovzduší, hlukům a vibracím pak OBÚ uvádí, že z odůvodnění rozhodnutí nepochybně vyplývá závěr, že z hlediska vlivů na obyvatelstvo v širším okolí záměru lze považovat za relevantní rizika, která mohou být spojena se znečištěním ovzduší, se zvýšenou hlukovou zátěží, se znečištěním vody a půdy, se zvýšenou dopravou. Z odůvodnění rozhodnutí se podává, že pro posouzení vlivu realizace záměru na imisní situaci byla zpracována rozptylová studie, která byla přílohou oznámeného záměru. Vzhledem k tomu, že nedojde k navýšení roční množství těžené suroviny, ke změně expedičních tras ani ke změně technologie těžby a úpravy suroviny, nebude mít realizace záměru žádný vliv na změnu imisní situace v okolí.

V dalších podrobnostech odkazuje OBÚ na část *III. Charakteristika překládaných vlivů záměru na obyvatelstvo a životní prostředí, bod Vlivy hluku, vlivy na kvalitu ovzduší, zdravotní vlivy a rizika* odůvodnění zmíněného rozhodnutí JMK pod č.j. 176100/2019.

Ochrana přírodní památky „Kamenná hora u Derflic“

Obec v rámci stanoviska uvádí, že kamenolom Tasovice leží v bezprostřední blízkosti přírodní památky „Kamenná hora u Derflic, přičemž od hranice chráněného území se jedná o vzdálenost pouhých 165 m. Tato přírodní památka je evropsky významnou lokalitu, kde se nachází celá řada chráněných rostlin a živočichů (z rostlin např. koniklec velkokvětý, smil písečný, křivatec český, divizna brunátná, křivatec nizoučský; z živočichů se zde hnízdí např. strnad luční a kalous pustovka, vyskytuje se zde ještěrka obecná, užovka obojková, otakárek fenyklový a otakárek ovocný).

Obvodní báňský úřad pro území krajů Jihomoravského a Zlínského k tomu uvádí: Z odůvodnění výše zmíněného rozhodnutí plyne, že v ploše záměru byl zaznamenán výskyt 21 zvláště chráněných druhů živočichů, přičemž druhy vázané na mokřady se v území vyskytují pouze díky těžební činnosti, jež vytvořila vhodné biotopy. Likvidace mokřadů bez náhrady, stejně jako ukončení těžby a s ním spojené zaplavení lomu by mělo na zdejší biodiverzitu zcela zásadní vliv. Dále se v odůvodnění rozhodnutí uvádí, že pro udržení biodiverzity (zejména obojživelníků) bude vhodné i nadále pokračovat v těžební činnosti, avšak přijmout navržená opatření na zmírnění negativních vlivů, které by mohly během pokračující těžby nastat.

V podrobnostech si OBÚ znovu dovoluje odkázat na příslušnou část odůvodnění rozhodnutí JMK pod č.j. 176100/2019, a to na část *III. Charakteristika překládaných vlivů záměru na obyvatelstvo a životní prostředí, bod Vlivy na biologickou rozmanitost (fauna, flóra, ekosystému).*

Dále Obvodní báňský úřad pro území krajů Jihomoravského a Zlínského uvádí, že Zastupitelstvo Obce Tasovice svým usnesením č. 18 ze zasedání 29. zastupitelstva obce dne

26.4.2021 souhlasí s předloženým Plánem sanace a rekultivace – Lom Tasovice II po ukončení těžby ze strany Colas CZ, Rubeška 215/1, Vysočany, 190 00 Praha 9.

Přitom v předloženém Plánu sanace a rekultivace se jednoznačně uvádí, že vzhledem k tomu, že exploatace se dle platných povolení stává postupně naplněná (nikoliv těžba granodioritu, s jehož těžbou se zatím nepočítá), předkládá organizace záměr pokračování těžby, resp. plošného rozšíření těžby o 8,5476 ha a zahloubení lomu o dvě nové etáže v úrovních 163 m n. m. a 143 m n. m. Tzn., že Plán sanace a rekultivace je zpracován na předpokládaný cílový stav vytěženého prostoru, kdy po těžbě se předpokládá dosažení kóty 143 m n. m. (+/- 2 m). K této kótě (145 m n. m.) jsou vypočteny vytěžitelné zásoby dle zprávy „Přepočet zásob na výhradním ložisku stavebního kamene Tasovice“, jež zpracoval [REDAKCE] v roce 2018 (Geomin s.r.o.).

V předmětném řízení o povolení změny otvírky, přípravy a dobývání v dobývacím prostoru Tasovice II, ev.č. 7 0748, byla vydána tato rozhodnutí, závazná stanoviska, stanoviska a vyjádření:

- a) Souhlasné vyjádření Městského úřadu Znojmo, odboru územního plánování a strategického rozvoje, ze dne 5.6.2019, zn: MUZN 55826/2019/75/Kr – bez podmínek.
- b) Souhlasné vyjádření Městského úřadu Znojmo, Odboru životního prostředí, ze dne 4.7.2019, č.j. MUZN 55888/2019 – bez podmínek.
- c) Souhlasné vyjádření Městského úřadu Znojmo, Odboru životního prostředí, ze dne 4.3.2020, č.j. MUZN 27069/2020– bez podmínek.
- d) Rozhodnutí Odboru životního prostředí, Krajského úřadu Jihomoravského kraje ze dne 9.12.2019, č.j. JMK 176100/2019, kterým byl vydán Závěr zjišťovacího řízení – „Pokračování těžby v DP Tasovice II“ nemá významný vliv na životní prostředí a nebude posuzován podle zákona č 100/2001 Sb., o posuzování vlivů na životní prostředí, ve znění pozdějších předpisů - bez podmínek.
- e) Kladné stanovisko k záměru, který nemůže mít vliv na evropsky významnou lokalitu, vydaný Odborem životního prostředí, Krajského úřadu Jihomoravského kraje, dne 15.7.2019, č.j. JMK 117074/2019.
- f) Souhlasné vyjádření Krajské hygienické stanice Jihomoravského kraje se sídlem v Brně, ze dne 24.5.2019, č.j. KHSJM 27450/2019/ZN/HP.
- g) Rozhodnutí KÚ Jihomoravského kraje, OŽP, Žerotínovo nám. 3, 601 82 Brno, č.j. JMK 81702/2019 ze dne 3.6. 2019 – povolení trvalého odnětí pozemků určených k plnění funkcí lesa
- h) Výpis usnesení z 15. zasedání zastupitelstva obce Tasovice konaného dne 2.3.2020, kde Usnesení č. 28.2 zní: Zastupitelstvo Obce Tasovice nesouhlasí v pokračování, rozšíření a

zahloubení těžby v rámci stanoveného a těžného dobývacího prostoru Tasovice II do doby, než budou vyjasněny vztahy mezi firmou Colas CZ a.s. a Obcí Tasovice.

- i) Výpis usnesení z 29. zasedání zastupitelstva obce Tasovice konaného dne 26.4.2021, kde Usnesení č. 18 zní: Zastupitelstvo Obce Tasovice souhlasí s předloženým Plánem sanace a rekultivace – lom Tasovice II po ukončení těžby ze strany Colas CZ, Rubeška 215/1, Vysočany 190 00 Praha 9.
- j) Vyjádření ke stavbě „Plán sanace a rekultivace – lom Tasovice II“ vydané Městským úřadem Znojmo, Odbor životního prostředí, č.j. MUZN 51541/2021 ze dne 6.5.2021 se závěrem, že navržený záměr je možný z hlediska vodoprávního úřadu, z hlediska ochrany přírody je realizace záměru možná, z hlediska odpadového hospodářství bez připomínek, z hlediska ochrany ZPF, je nutné vyjádření KÚ, z hlediska státní správy lesů souhlasné stanovisko se záměrem.
- k) Krajský úřad Jihomoravského kraje, Odbor životního prostředí, Žerotínovo náměstí 3, 601 82 Brno, pod č.j. JMK 116804/2021 ze dne 5.8.2021 vydal k „plánu sanace a rekultivace – lom Tasovice II – aktualizace“, k.ú. Tasovice nad Dyjí, okr. Znojmo, tato vyjádření: Z hlediska zákona č. 254/2001 Sb., o vodách ve znění pozdějších předpisů a prováděcích předpisů k tomuto zákonu (dále jen vodní zákon): nemá k předloženému záměru připomínek, z hlediska zákona č. 334/1992 Sb., o ochraně ZPF, v případě dotčených pozemků, které jsou pod ochranou ZPF a byly dočasně odňaty ze ZPF podle zákona o ochraně ZPF, resp. podle zákona č. 53/1966 Sb., o ochraně ZPF, ve znění zák. č. 75/1976 Sb., je třeba při změně schváleného plánu rekultivace postupovat v souladu se zákonem o ochraně ZPF. Z hlediska zákona č. 114/1992 Sb., o ochraně přírody a krajiny, ve znění pozdějších předpisů (dále jen ZOPK) a prováděcích předpisů k tomuto zákonu: K možnosti existence vlivu výše uvedeného záměru na lokality soustavy Natura 2000 vydává KrÚ JMK, odbor životního prostředí, jako orgán ochrany přírody, příslušný na základě ustanovení § 77a, odstavce 4 písmeno n) ZOPK stanovisko podle § 45i odstavce 1 téhož zákona v tom smyslu, že hodnocený záměr nemůže mít významný vliv na žádnou evropsky významnou lokalitu nebo ptačí oblast. Lom Tasovice II je součástí evropsky významné lokality (dále jen EVL) CZ 0623011 Tasovický lom chránící populaci čolka dravého (*Triturus carnifex*). Zatopením lomu vznikne hluboké jezero, které nebude pro obojživelníky vhodné. Absence rozsáhlejšího litorálního pásma a predační tlak ryb je vysoce pravděpodobný. Zcela zásadní je proto podoba a rozsah náhradních biotopů, které zajistí zachování příznivých podmínek pro existenci obojživelníků po ukončení těžby. Aktualizovaný „Plán sanace a rekultivace — lom Tasovice II“ je výsledkem zpracování doporučení uvedeného ve stanovisku k předchozí verzi plánu č. j. JMK 89625/2021 ze dne 17.06.2021. Došlo k navýšení rozlohy tůň jako náhradních biotopů pro předmět ochrany z původních cca ■■■ m² na cca ■■■ m². Vzhledem k možnostem, které jsou dané vlastnictvím pozemků, okolním terénem a platným povolením hornické činnosti, lze toto řešení považovat za adekvátní náhradu současné nabídky vhodných biotopů po ukončení těžby. Vzhledem k těmto skutečnostem lze konstatovat, že předložený záměr svou věcnou povahou nemá potenciál samostatně nebo ve spojení s jinými koncepcemi nebo záměry významně ovlivnit předmět ochrany nebo celistvost EVL. Současně orgán ochrany přírody upozorňuje, že jižní část dobývacího prostoru, která je na obecních pozemcích parc. č. 4316 (část) a 4284 k. ú. Tasovice nad Dyjí představuje přírodovědně velmi cenné území, kde jsou tůně vhodné pro obojživelníky v kombinaci s kvalitními stepními trávníky s řadou

vzácných a ohrožených druhů. Kvalita otevřených biotopů a výčet chráněných druhů je srovnatelný se sousední přírodní památkou a EVL Kamenná hora u Derflíc. V případě rozšíření těžby do této části DP bude nutné požádat o výjimky ze zákazů u zvláště chráněných druhů rostlin a živočichů dle § 56 ZOPK. Z hlediska zákona č. 100/2001 Sb., o posuzování vlivů na životní prostředí ve znění pozdějších předpisů a prováděcích předpisů k tomuto zákonu: Záměr „Pokračování těžby v DP Tasovice II“ byl předmětem zjišťovacího řízení ve smyslu § 7 zákona č. 100/2001 Sb. Závěr zjišťovacího řízení byl vydán dne 09.12.2019 pod č. j. JMK 176100/2019 (pozn. OBÚ -viz. výše). Z hlediska zákonů č. 44/1988 Sb., o ochraně a využití nerostného bohatství, č. 61/1988 Sb., o hornické činnosti, výbušninách a o státní báňské správě, č. 62/1988 Sb., o geologických pracích a o Českém geologickém úřadu ve znění pozdějších předpisů a prováděcích předpisů k těmto zákonům: Bez připomínek.

- 1) Souhlasné závazné stanovisko č.j. MZP/2021/560/880 dne 3.6.2021 k Plánu sanace a rekultivace – lom Tasovice II vydané Ministerstvem pro životní prostředí-odbor výkonu státní správy VII jako věcně příslušného správního orgánu pro ochranu horninového prostředí a nerostných zdrojů, pro geologické práce a ekologický dohled nad těžbou, ve smyslu § 19 odst. 2 zákona ČNR č. 2/1969 Sb., o zřízení ministerstev a jiných ústředních orgánů státní správy, ve znění pozdějších předpisů, z hlediska ochrany výhradních ložisek nerostů, ve smyslu ustanovení § 10, odst. 9 a § 17, odst. 2 zákona č. 61/1988 Sb., zákon o hornické činnosti, výbušninách a státní báňské správě, ve znění pozdějších předpisů, s přihlédnutím k ustanovení § 13 zákona č. 62/1988, o geologických pracích a Českém geologickém úřadu (geologický zákon), ve znění pozdějších předpisů a ustanovení § 32 a §33 zákona č. 44/1988 Sb., o ochraně a využití nerostného bohatství, ve znění pozdějších předpisů (horní zákon), vydal souhlasné závazné stanovisko pro žadatele: organizace COLAS CZ, a.s. se sídlem Rubeška 215/1, Vysočany, 190 00 Praha 9 k Plánu sanace a rekultivace dobývacího prostoru (DP) Tasovice II. Jedná se o prostor výhradního ložiska vyhrazeného nerostu - stavební kámen - diorit, slepenec Tasovice (ev. č. lož. 3 087000). Pro ochranu výhradního ložiska nebylo stanoveno chráněné ložiskové území (CHLÚ), za CHLÚ je ve smyslu § 43, odst. 4 horního zákona považováno území stanovené dobývacím prostorem. DP Tasovice II byl stanoven rozhodnutím bývalého Jm KNV v Brně č.j. 788/73-Kuze ze dne 30.7.1973. Odůvodnění: MŽP OVSS VII přijalo dne 13.5.2021 žádost COLAS CZ, a.s. se sídlem Rubeška 215/1, Vysočany, 190 00 Praha 9 (dále jen žadatel) o závazné stanovisko k Plánu sanace a rekultivace (PSaR) DP Tasovice II, která je na MŽP OVSS VII evidována pod č.j. MZP/2021/560/880; ev.č. ENV/2021/56990). Žadatel zaslal na MŽP OVSS VII dokumentaci k novému (PSaR) DP Tasovice II, kterou vyhotovila pro žadatele organizace GET s.r.o. v autorském týmu [redacted] v roce 2021. Hornická činnost dle Plánu otvírky, přípravy a dobývání byla povolena rozhodnutím OBÚ v Brně č.j. 5510-511/73-Mj dne 20.11.1973 a těžba je na základě řady doplňků a změn prováděna dodnes. Vzhledem k tomu, že exploatace se dle platných povolení stává postupně naplněnou (nikoliv těžba granodioritu, s jehož těžbou se zatím nepočítá), předkládá žadatel záměr pokračování těžby, resp. Plošného rozšíření těžby o 8,5476 ha a zahloubení o dvě nové etáže v úrovních 163 m n.m. a 143 m n.m. Nový PSaR je zpracován na předpokládaný cílový stav vytěženého prostoru, kdy se po těžbě předpokládá dosažení kóty 143 m n.n (+ 2m). K této kótě (145 m n.m.) jsou vypočteny vytěžitelné zásoby dle zprávy „Přepočítání zásob na výhradním ložisku stavebního kamene Tasovice“, jež zpracoval [redacted] v roce 2018 (Geomin s.r.o.). Základním předpokladem je, že území bude po ukončení těžby a s tím souvisejícími činnostmi opět

navráceno přírodě. Převážná část zájmového území bude ponechána sukcesním procesům s usměrňujícími zásahy, prováděn bude dlouhodobý management ploch. Předpokládá se, že podstatná část lomové jámy bude zatopena vodou a vznikne zde jezero. Skalní stěny a obvodové plochy budou ponechány sukcesi. Plocha zázemí bude zatravněna a osázena solitérní a skupinovou dřevinnou zelení. Nový PSaR je zpracován i z důvodu provedení aktuálního výpočtu finančních nákladů na sanaci a rekultivaci důlních škod. Činnost podle předložené dokumentace nemůže svou lokalizací a charakterem představovat překážku pro využití nerostného bohatství a nemůže znemožnit nebo ztížit dobývání jiných výhradních ložisek či prognózních zdrojů. MŽP OVSS VII v Brně nemá z hlediska ochrany nerostného bohatství a ekologického dohledu nad těžbou námitky.

m) Krajský úřad Jihomoravského kraje, Odbor životního prostředí, Žerotínovo náměstí 3, 601 82 Brno, pod č.j. JMK 81702/2019 ze dne 3.6.2019 vydal Rozhodnutí, kterým:

Povoluje podle § 13 odst. 1 lesního zákona trvalé odnětí pozemků určených k plnění funkcí lesa, uvedených v tabulce č. 1, za účelem plošného rozšíření těžby v rámci hranic stanoveného dobývacího prostoru Tasovice II.

Tabulka č. 1 Katastrální území:	Pozemek p. č.: (KN)	kultura	Rozsah trvalého odnětí (ha)
Tasovice nad Dyjí	4320	lesní pozemek	0,0393
	4321	lesní pozemek	0,3926
	4322	lesní pozemek	2,1066
Celkem		2,5385	

Stanovuje, podle § 16 odst. 2 písm. d), f) lesního zákona, následující podmínky, za kterých se žadateli odnětí povoluje:

1. za hranicí trvalého odnětí pozemků určených k plnění funkcí lesa nebude umístěno žádné zařízení ani nebude ukládán žádný materiál.

Stanovuje, podle § 17 odst. 1 a § 18 odst. 1 lesního zákona, **poplatek za trvalé odnětí:**

2. Žadatel: společnost COLAS CZ, a. s., se sídlem Ke Klíčovu 9, 190 00 Praha, IČ: 26177005 2. je povinen zaplatit za trvalé odnětí PUPFL částku ve výši : 2.214.169,- Kč.

Z poplatku, podle § 14 odst. 4 lesního zákona, připadá:

a) Státnímu fondu životního prostředí částka ve výši 60 %,

b) Obci Tasovice, v jehož katastrálním území došlo k odnětí, 40 %.

Obvodní báňský úřad pro území krajů Jihomoravského a Zlínského k uvedenému konstatuje: Podmínka č.1 uvedená v předmětném závazném stanovisku je převzata do výroku rozhodnutí ve věci.

n) Souhlas s pokračováním těžby v DP Tasovice II, vydaný Lesy české republiky, s.p. Lesní správa Znojmo pod č.j. LCR149/000485/2020 ze dne 25.3.2020 na pozemcích p.č. 4320, 4321, 4322 v k.ú. Tasovice, kde již došlo k trvalému vynětí z pozemků určených k plnění funkcí lesa a užívání pozemků je již ošetřeno uzavřenou pachtovní smlouvou.

Dále byla doložena vyjádření organizací, u kterých dle § 18, odst 1 zákona č. 61/1988 Sb, nejsou ohrožena práva a právem chráněné zájmy a plnění povinností, z tohoto důvodu nejsou považováni za účastníky řízení.

o) Souhlasné vyjádření EG.D, a.s. ze dne 16.7.2021 -bez podmínek.


p) CETIN a.s., č.j.: 728223/21 ze dne 16. 7. 2021-bez podmínek.

Správní poplatek byl vyměřen podle sazebníku poplatků podle ustanovení § 4 zákona č. 634/2004 Sb., o správních poplatcích, v platném znění, ve výši 1500,- Kč. Správní poplatek byl vybrán podle ustanovení § 5 citovaného zákona, ve výši 1500,- Kč, zaprotokolováno pod č.j. SBS 06167/2021 a SBS 34994/2021, kolkové známky byly vylepeny na originálu rozhodnutí.

Poučení o opravném prostředku

Proti tomuto rozhodnutí může účastník řízení podat podle ustanovení § 81 až § 83 zákona č. 500/2004 Sb., správní řád, ve znění pozdějších předpisů, odvolání k Českému báňskému úřadu v Praze, prostřednictvím Obvodního báňského úřadu pro území krajů Jihomoravského a Zlínského, Cejl 13, 601 42 Brno, ve lhůtě 15 dnů ode dne jeho doručení. Odvolání se podává s potřebným počtem stejnopisů tak, aby každý účastník dostal jeden stejnopis. Nepodá-li účastník potřebný počet stejnopisů, vyhotoví je na jeho náklady Obvodní báňský úřad pro území krajů Jihomoravského a Zlínského. Podané odvolání má v souladu s ustanovením § 85 odst. 1 správního řádu odkladný účinek. Odvolání jen proti odůvodnění rozhodnutí je nepřipustné.




Ing. Jan Brothánek
předseda Obvodního báňského úřadu
pro území krajů Jihomoravského a Zlínského


Rozdělovník:

a) Účastníci řízení – DS:

- 1) COLAS CZ, a.s., Rubeška 215/1, Vysočany, 190 00 Praha 9
- 2) Obec Tasovice, Tasovice č.p. 67, 671 25 Hodonice
- 3) Lesy České republiky, s.p., Přemyslova 1106/19, Nový Hradec Králové, 500 08 Hradec Králové

b) Dotčené orgány – DS:

- 4) Ministerstvo životního prostředí, odbor výkonu státní správy VII, Mezírka 1, 602 00 Brno
- 5) Krajský úřad Jihomoravského kraje, odbor životního prostředí, Žerotínovo náměstí 3/5, 601 82 Brno
- 6) Krajská hygienická stanice Jihomoravského kraje se sídlem v Brně, Jeřábkova 4, 602 00 Brno
- 7) Městský úřad Znojmo, odbor územního plánování a strategického rozvoje, Obroková 1/12, 669 22 Znojmo
- 8) Městský úřad Znojmo, odbor životního prostředí, nám. Armády 1213/8, 669 01 Znojmo



OBVODNÍ BÁŇSKÝ ÚŘAD PRO ÚZEMÍ KRAJŮ JIHOMORAVSKÉHO A ZLÍNSKÉHO

Spis. značka: SZ SBS 06168/2021/5

Číslo jednací: SBS 23248/2022

V Brně dne: 07.06.2022



Toto rozhodnutí nabylo
právní moci dne... 24.6.2022
je vykonatelné dne... 24.6.2022

Obvodní báňský úřad pro území krajů
Jihomoravského a Zlínského
dne... 28.6.2022

ROZHODNUTÍ

Výrok:

Obvodní báňský úřad pro území krajů Jihomoravského a Zlínského, jako věcně příslušný orgán státní báňské správy, podle ustanovení § 41 odstavce 2 písmene b) a c) a jako místně příslušný orgán státní báňské správy podle ustanovení § 38 odstavce 1 písmene b) bodu 6. zákona č. 61/1988 Sb., o hornické činnosti, výbušninách a o státní báňské správě, ve znění pozdějších předpisů, v řízení o žádosti evidované Obvodním báňským úřadem pro území krajů Jihomoravského a Zlínského dne 15.02.2021 pod č.j. SBS 06168/2021 v řízení ve věci povolení Plánu otvírky, přípravy a dobývání výhradního ložiska stavebního kamene v dobývacím prostoru Tasovice II, ev. č. 7 0748 a schválení tvorby rezerv finančních prostředků na sanaci a rekultivaci pozemků dotčených vlivem dobývání v dobývacím prostoru Tasovice II, účastníka řízení podle ustanovení § 27 odstavce 1 písmene a) zákona č. 500/2004 Sb., správní řád, ve znění pozdějších předpisů: COLAS CZ, a.s., Rubeška 215/1, 190 00 Praha 9, IČ: 26177005, po nařízeném ústním jednání spojeném s místním šetřením rozhodl takto:

- A)** Obvodní báňský úřad pro území krajů Jihomoravského a Zlínského (dále také jen OBÚ) podle ustanovení § 10 odstavce 1 zákona č. 61/1988 Sb. o hornické činnosti, výbušninách a o státní báňské správě, ve znění pozdějších předpisů, v souladu s ustanovením § 8 vyhlášky č. 104/1988 Sb., o hospodárném využívání výhradních ložisek, o povolování a ohlašování hornické činnosti a ohlašování činnosti prováděné hornickým způsobem, ve znění pozdějších předpisů,

povoluje

změnu otvírky, přípravy a dobývání kamenolomu Tasovice, v dobývacím prostoru Tasovice II, ev. č. 7 0748, spočívající v zahloubení lomu o dvě etáže 163 m n.m. a 143 m n.m., za těchto

podmínek:

- 1) Změna otvírky, přípravy a dobývání se povoluje na základě předložené dokumentace "Změna č. 1 Plán otvírky, přípravy a dobývání z roku 2012 kamenolomu Tasovice", v dobývacím prostoru Tasovice II, ev. č. 7 0748, v katastrálním území Tasovice nad Dyjí, okres Znojmo v Jihomoravském kraji. Otvírka, příprava a dobývání v části kamenolomu Tasovice, v dobývacím prostoru Tasovice II, ev. č. 7 0748, se povoluje výhradně v k.ú.

██████████

██████████

vydává souhlas

s tvorbou finanční rezervy na sanaci a rekultivaci pozemků dotčených těžbou v dobývacím prostoru Tasovice II, ev. č. 7 0748, v katastrálním území Tasovice nad Dyjí, okres Znojmo v Jihomoravském kraji dle dokumentace „Plán sanace a rekultivace DP Tasovice II“ z března 2021 vypracované [REDAKCE] a schválené [REDAKCE], za těchto

p o d m í n e k :

1. Finanční rezerva na sanaci a rekultivaci pozemků dotčených těžbou v dobývacím prostoru DP Tasovice II, evid. č. 7 0748 bude vytvářena ve výši [REDAKCE] Kč z **vydobyté tuny a [REDAKCE] Kč z vydobyté m³**, do celkové výše [REDAKCE] Kč. Zbývá tedy vytvořit rezervu ve výši [REDAKCE] - Kč.
2. Způsob tvorby rezerv za zdaňovací období a jejich výše musí být prokazatelná v souladu s ustanovením § 3 zákona č. 593/1992 Sb., o rezervách pro zjištění základu daně z příjmů, v platném znění.
3. Peněžní prostředky ve výši rezerv budou uloženy na zvláštní vázaný účet v bance. Peněžní prostředky z tohoto účtu mohou být čerpány pouze na výdaje, na jejichž úhradu byly vytvořeny.

C) Obvodní báňský úřad pro území kraje Jihomoravského a Zlínského v souladu s ustanovením § 8 odstavec 2 vyhlášky č. 104/1988 Sb., o hospodárném využívání výhradních ložisek, o povolování a ohlašování hornické činnosti a ohlašování činnosti prováděné hornickým způsobem, ve znění pozdějších předpisů, rozhodl o námitkách účastníka řízení takto:

Nesouhlasné stanovisko obce Tasovice ze dne 10.2.2022, evidované Obvodním báňským úřadem pro území kraje Jihomoravského a Zlínského pod č.j. SBS 06961/2022, se v rozsahu týkající se **změny otvírky, přípravy a dobývání dle dokumentace „Změna č.1 Plánu otvírky, přípravy a dobývání kamenolom Tasovice z roku 2012“**, zamítá.

Odůvodnění

Organizace předložila žádost o povolení Plánu otvírky, přípravy a dobývání výhradního ložiska stavebního kamene v dobývacím prostoru Tasovice II, ev. č. 7 0748, podle ustanovení § 10 odst. 1 zákona č. 61/1988 Sb., o hornické činnosti, výbušninách a o státní báňské správě, ve znění pozdějších předpisů. Obvodní báňský úřad pro území krajů Jihomoravského a Zlínského zahájil správní řízení ve věci povolení otvírky, přípravy a dobývání v dobývacím prostoru Tasovice II, ev.č. 7 0748 dne 15. 2. 2021, žádost byla zaevidována pod č.j. SBS 06168/2021. Organizace předložila Plán otvírky, přípravy a dobývání ve dvou vyhotoveních, zpracovaný oprávněným [REDAKCE] Dokumentaci schválil [REDAKCE]

Předmětem záměru je zahloubení kamenolomu v rámci stanoveného a těženého dobývacího prostoru Tasovice II, na části pozemku p.č. 4237 (před obnovou parcela č. 959/1). Dobývací prostor (DP) Tasovice II (ev. č. 7 0748) je stanoven na výhradním ložisku stavebního kamene Tasovice (ev. č. ložiska B3087000).

V DP Tasovice II je v současné době těžba prováděna ve 3 blocích zásob na základě 3 povolení hornické činnosti dle tří samostatných POPD. Záměr zahloubení o 2 etáže na kótu 163 m n. m. (+/- 2 m) a následně na kótu 143 m n. m. (+/- 2 m) v partiích dnes povolené těžby znamená změnu stávajícího platného POPD (z roku 2012), tj. 2 x o 20 m.

Záměr zahrnuje následující:

	<u>předmět změny</u>	<u>množství nově vytěžitelných zásob</u>	<u>plocha</u>	<u>délka trvání</u>
změna OPD 2012	zahloubení o 2 etáže	██████████ m ³	██████████ m ²	7 let

Všechny dotčené pozemky v platném POPD jsou v současné době povoleny těžit na úroveň +183m n. m. bez omezení v maximálním množství výše ročního objemu těžby. Na těžební úrovni (současné plato lomu) 183m n. m již vznikl dostatek prostoru pro zahloubení lomu na úroveň + 163 ± 2m n. m. a 143 ± 2m n. m o 2 etáže s platem na těchto úrovních, čímž dojde i k prodloužení životnosti kamenolomu. Zahloubení lomu o 2 úrovně bude provedeno v rámci dnes povolených těžených ploch (na výměře 15 ha), v ploše rozšíření (na ploše 8,4 ha) bude těženo na cílovou kótu 143m n. m. rovnou ve 4 těžebních úrovních.

Realizace záměru neznámá žádnou změnu ve způsobu těžby kameniva, samotná těžba bude i nadále prováděna s primárním rozpojováním horniny za pomoci trhacích prací a sekundárním rozpojováním technologií bourací koule (event. bouracím kladivem). Nakládka rubaniny je prováděna pomocí rypadla s podkopovou nebo hrotovou lžící event. velkokapacitním čelním nakladačem.

Realizace záměru neznámá ani změnu v maximální roční výši těžby (650 tis tun za rok). Stávající povolení hornické činnosti není limitováno objemem těžby, ale pouze prostorově. Na základě dat z let minulých bude pravděpodobně dále průměrně dosahováno nižších hodnot.

V souvislosti s realizací záměru nedojde k žádné změně technologie úpravy kameniva. Současný stav mechanizace včetně stacionární úpravárenské linky a mobilní linky, elektrifikace a způsobu dopravy zůstane principiálně nezměněn.

V rámci zahloubení nebudou v těžebně uplatněny žádné nové stroje (zdroje), naopak zdroje emisí hluku a polutantů ovzduší budou pracovat v zahloubení, čímž budou oproti současnosti ještě lépe odcloněny od okolí.

Těžba zasáhne pod úroveň hladiny podzemní vody, kterou bude třeba, stejně jako v dosavadním režimu, odčerpávat z lomu. Odvodnění lomu bude i nadále prováděno tak, že důlní vody budou na nejnižším platu jímány do čerpací (sběrné) jímky. Část důlních vod je využívána pro provozní účely (skrácení, mlžení, mytí). Nespotřebované důlní vody budou stejně jako v současnosti odváděny na základě rozhodnutí vodoprávního úřadu mimo lom, do recipientu – toku řeky Dyje. Změna bude spočívat v postupném zvyšování přítoků podzemních vod do plánovaného zahloubení a s postupnou potřebou zvyšování objemu vypouštěných důlních vod.

Realizace záměru neznámá žádnou změnu v dopravě výrobků. Z celkového množství kameniva produkovaného lomem je 25 % zpracováno v místě obalovnou živičných směsí, 75 % je odváženo nákladními automobily jiných odběratelů. Expedice výrobků bude probíhat

i nadále stávajícím výjezdem z lomu a dále po stávajících veřejných komunikacích, které nebude třeba v souvislosti s pokračováním těžby nijak měnit. Po výjezdu z lomu na místní komunikaci III/40834 se dopravní proud dělí, z 10 % směřuje západně přes Načeratice na komunikaci I/35 a většina 90 % jede do Tasovic k napojení na silnici II/408. Po silnici II/408 směřuje 80 % expediční dopravy SZ k silnici I/53 a zbylých 10 % pak míří JV ke státní hranici. Maximum expedice při max. objemu těžby ve výši 650 tis tun/rok bude 487 500 tun/rok, zbylých 162 500 tun/rok je, jak již bylo uvedeno, zpracováno v místě obalovnou živičných směsí.

Součástí dokumentace je i Plán sanace a rekultivace, který je zpracován a schválen na předpokládaný cílový stav vytěženého prostoru, kdy po těžbě se předpokládá dosažení kóty 143 m n. m. (+/- 2 m). K této kótě (145 m n. m.) jsou vypočteny vytěžitelné zásoby dle zprávy „Přepočet zásob na výhradním ložisku stavebního kamene Tasovice“, jež zpracoval [redacted] v roce 2018 (Geomin s.r.o.). Dle výkazu GeoV (2020) je k 31.12.2020 v kategorii bilančních volných zásob celkem 23.668.147 m³ (62.720.590 t). Základním předpokladem je, že území bude po ukončení těžby a s tím souvisejícími činnostmi opět navraceno přírodě. Převážná část zájmového území bude ponechána sukcesním procesům s usměrňujícími zásahy, prováděn bude dlouhodobý management ploch. Předpokládá se, že podstatná část lomové jámy bude zatopena vodou a vznikne zde jezero. Skalní stěny a obvodové plochy budou ponechány sukcesi. Plocha zázemí bude zatravněna a osázena soliterní a skupinovou dřevinnou zelení.

Tvorba fondu na sanaci a rekultivace

Součástí dokumentace je také návrh na tvorbu fondu na sanaci a rekultivace dle § 31 odstavce (6) zákona č. 44/1988 Sb. o ochraně a využití nerostného bohatství (horní zákon) v platném znění, kdy je organizace povinna vytvářet rezervu finančních prostředků na sanaci a rekultivaci výhradního ložiska. Výše rezervy vytvářené na vrub nákladů musí odpovídat potřebám sanace pozemků dotčených dobýváním. Tyto rezervy jsou nákladem na dosažení, zajištění a udržení příjmů.

Pro DP Tasovice II je v současné době vytvářen fond sanace a rekultivace. Na základě změny způsobu sanace a rekultivace dle tohoto P SaR dojde ke změně výše potřebných nákladů na SaR i ke změně výše tvorby finančních prostředků na vytěženou jednotku (m³, tunu).

Celkové náklady na sanaci a biologickou rekultivaci

Sanace	3 686 847
Biologická rekultivace	1 990 927
* Rezervy „R“	322 226
Celkem	6 000 000

Harmonogram sanace a rekultivace

Na ložisku již těžba probíhá řadu let. Tomu odpovídá i stav prací, kdy v některých partiích již technická a biologická rekultivace byla provedena, v dalších partiích průběžně probíhá a v jiných probíhají nebo teprve v budoucnu budou probíhat skrývkové a těžební práce na plochách, které ještě nebyly těžbou vůbec zasaženy.

Časová posloupnost sanačních a rekultivačních prací v DP bude tedy přímo závislá na postupech skrývkových a těžebních prací v lomu příp. v ploše zázemí lomu.

Dle výkazu GeoV (2020) je k 31.12.2020 v kategorii bilančních volných zásob celkem 23.668.147 m³ (62.720.590 t). Roční těžba se obvykle pohybuje kolem cca 190.000 m³ (tj. cca 500.000 tun). Tedy těžba bude na ložisku ještě po velmi dlouhou dobu.

Vzhledem k faktu, že podstatná část lomu bude ponechána sukcesním procesům, je nutné prostor dále monitorovat a dle doporučení odborníků provádět nutné managementové zásahy např. prořezávka dřevin, likvidace nevhodných rostlin, seče aj. Náklady na sledování a usměrňující zásahy jsou spočteny na dobu stabilizace porostů (20 let).

Souhrnný přehled tvorby do fondu S a R během HČ

Celkové náklady na S a R (v cenové hladině roku 2021)		6.000.000 Kč
Vytvořeno k 31. 12. 2019 na analytickém účtu	1.893.596 Kč	2.480.412 Kč
Vytvořeno k 31. 12. 2019 na zvláštním vázaném účtu	586.816 Kč	
Zbývá vytvořit		3.519.588 Kč

Dle výkazu GeoV(2020) je k 31.12.2020 v kategorii bilančních volných zásob celkem 23.668.147 m³ (62.720.590 t). Měrná hmotnost suroviny je 2,65 g/cm³.

Při uvažované objemové hmotnosti (2,65 g/cm³) bude odváděna na fond sanace a rekultivace částka **0,06 Kč** z vydobyté tuny a **0,15 Kč** z vydobytého m³.

Správní řízení mělo následující chronologický sled:

1. Správní řízení ve věci povolení otvírky, přípravy a dobývání v dobývacím prostoru Tasovice II, ev.č. 7 0748 (ve všech případech zahloubení lomu), bylo zahájeno dne 15. 2. 2021, žádost byla zaevidována pod čj. SBS 06168/2021.
2. S ohledem na skutečnost, že žádost a příložená dokumentace trpěla vadami a nebyly tedy splněny předepsané náležitosti dle platných předpisů, bylo rozhodnuto o přerušení řízení, a to usnesením Obvodního báňského úřadu pro území krajů Jihomoravského a Zlínského (dále také „OBÚ v Brně“) ze dne 18. 2. 2021, čj. SBS 06168/2021/OBÚ-01/1 a žadatel byl vyzván k doplnění žádosti a dokumentace do 31. března 2021.
3. Přípisy ze dne 25. 3. 2021 (zaevidováno dne 26. 3. 2021 pod čj. SBS 11977/2021), 25. 3. 2021*-*chybný datum ze strany žadatele (zaevidováno dne 25. 5. 2021 pod čj. SBS 21029/2021), 20. 7. 2021 (zaevidováno dne 21. 7. 2021 pod čj. SBS 30328/2021) 29. 9. 2021

(zaevidováno dne 30.9.2021 pod čj. SBS 40347/2021) požádal opakovaně žadatel zdejší úřad v souladu s ustanovením § 39 odst. 2 zákona č. 500/2004 Sb., správní řád, ve znění pozdějších předpisů o prodloužení lhůt pro doplnění, naposledy do 30. listopadu 2021. Obvodní báňský úřad pro území krajů Jihomoravského a Zlínského jeho opakovaným žádostem vždy vyhověl.

4. Přípisem ze dne 1. 11. 2021, zaevidovaným dne 2. 11. 2021 pod čj. SBS 45272/2021, organizace COLAS CZ a.s., IČ: 26177005, požádala o znovuzahájení pozastaveného řízení, i když nebyly vyřešeny střety zájmů požadované v ustanoveních § 33 odst. 4) zákona č. 44/1988 Sb., horní zákon ve znění pozdějších předpisů a § 17 odst. 2) zákona č. 61/1988 Sb. o hornické činnosti, výbušninách a o státní báňské správě, ve znění pozdějších předpisů.
5. K projednání návrhu stanovil Obvodní báňský úřad pro území krajů Jihomoravského a Zlínského podle ustanovení § 18 odst. 2 zákona č. 61/1988 Sb., o hornické činnosti, výbušninách a o státní báňské správě, ve znění pozdějších předpisů, ústní jednání spojené s místním šetřením na den 3.2.2022 se zahájením v zasedací místnosti OÚ Tasovice.

S projektovou dokumentací se mohly strany seznámit před ústním jednáním na sídle žadající organizace nebo na Obvodním báňském úřadě pro území krajů Jihomoravského a Zlínského v úředních hodinách a svoje stanoviska nebo případné námítky mohly účastníci řízení a dotčené orgány státní správy podat písemně předem nebo nejpozději při ústním jednání, jinak k nim nebylo přihlédnuto.

Ústní jednání bylo zahájeno oprávněnou úřední osobou Obvodního báňského úřadu pro území krajů Jihomoravského a Zlínského s tím, že přítomní byli úvodem seznámeni s předloženou dokumentací Plánem otvírky, přípravy a dobývání pro část dobývacího prostoru Tasovice II, ev. č. 7 0748. Dále byly projednány připomínky zástupců obce Tasovice, které byly předloženy ve Stanovisku obce Tasovice ve věci povolení otvírky, přípravy a dobývání v dobývacím prostoru Tasovice II., ev.č. 7 0748, včetně povolení změn. Citace: „K Vašemu č.j: 06167/2021 OBÚ-01/1, 06168/2021 OBÚ-01/1, 06169/2021 OBÚ-01/1, SBS 06170/2021 OBÚ-01/5, Obec Tasovice nesouhlasí s rozšířením a prohloubením těžby v lomu v Tasovicích, který dlouhodobě zhoršuje životní podmínky obyvatel obce Tasovice, která bezprostředně s lomem sousedí a na jejímž území těžba probíhá a má negativní vliv na příznivé životní prostředí. Obec Tasovice konstatuje, že se zástupci těžební společnosti probíhala v minulosti jednání, na kterých společnost opakovaně přislíbila řešení dopadů těžby na život v obci, ovšem opatření, která mají zamezit těmto negativním vlivům, nejsou buď realizována vůbec anebo jsou naprosto nedostatečná. Hornickou činností v lomu dochází již v současné době ke znečištění ovzduší v důsledku zvýšených imisí prachových částic, exhalací spalovacích motorů těžební mechanizace a nákladních automobilů a strojů na dopravu materiálu, hornická činnost způsobuje nepřiměřený hluk a vibrace. V důsledku povolení rozšíření těžby dojde k dalšímu zhoršení stávajícího stavu, což má zásadní negativní vliv na kvalitu života obyvatel obce a na příznivé životní prostředí. Kamenolom Tasovice leží v bezprostřední blízkosti přírodní památky „Kamenná hora u Derflic“, od hranice chráněného území se jedná o vzdálenost pouhých 165 m. Jedná se o evropsky významnou lokalitu, kde se nachází celá řada chráněných rostlin a živočichů – (např. koniklec velkokvětý, smil písečný, křivatec český, divizna brunátná, křivatec nizoučský; z živočichů se zde hnízdí např. strnád luční a kalous pustovka, vyskytuje se zde ještěrka obecná, užovka obojková, otakárek fenyklový a otakárek ovocný). Doposud realizovaná těžba má nezpochybnitelně dopady na životní prostředí a kvalitu života obyvatel v obci a povolením dalšího rozšíření a prohloubení lomu dojde k dalším zásahům do života místních obyvatel“. Konec citace.

6. Obvodní báňský úřad pro území krajů Jihomoravského a Zlínského v souladu s ustanovením § 36 odst. 3 zákona č. 500/2004 Sb., správní řád, ve znění pozdějších předpisů, přípisem značky SBS 06168/2021/4, č.j. SBS 17320/2022 sdělil účastníkům řízení výzvu o možnosti vyjádřit se před vydáním rozhodnutí ve věci: povolení změny č. 1 plánu otvírky, přípravy a dobývání (rok 2012) v dobývacím prostoru Tasovice II, k podkladům pro toto rozhodnutí. Seznámení se s podklady pro vydání rozhodnutí bylo účastníkům řízení umožněno na Obvodním báňském úřadu pro území krajů Jihomoravského a Zlínského, Cejl 13, 601 42 Brno, po předchozí telefonické domluvě, a to ve lhůtě do 5 dnů ode dne doručení tohoto sdělení. Uvedenou možnost vyjádřit se před vydáním rozhodnutí ve věci k podkladům rozhodnutí, neuplatnil žádný z účastníků řízení.

Odůvodnění zamítnutí námitek účastníka řízení:

Na základě skutečnosti, kdy v rámci zjišťovacího řízení provedenému v roce 2019, kdy se k oznámení záměru vyjádřila pouze Česká inspekce životního prostředí-OI Brno a kdy Obec Tasovice možnost vznést připomínky k oznámení záměru nevyužila, byl vydán Závěr zjišťovacího řízení dne 09.12.2019 pod č. j. JMK 176100/2019, s tím, že záměr nebude dále posuzován ve smyslu uvedeného zákona.

Na základě výše uvedeného stanoviska Obce a nesouhlasného usnesení č. 28.2 na 15. zasedání zastupitelstva obce Tasovice ze dne 2.3.2020 a ve smyslu ustanovení § 8 odst. 2) zákona č. 500/2004 Sb., o správním řízení (správní řád), Obvodní báňský úřad pro území krajů Jihomoravského a Zlínského, požádal Krajský úřad Jihomoravského kraje, odbor životního prostředí jako dotčený správní orgán k vydání rozhodnutí (předloženého společností COLAS a.s. ke svým žádostem), č.j. JMK 176100/2019, Sp. zn.: S-JMK 149552/2019 OŽP/Rich ze dne 9.12.2019, o součinnost a podání informace a stanoviska k výše uvedené problematice, zdali nedošlo k novým podstatným změnám v posuzovaných oblastech, které byly předmětem zjišťovacího řízení a o případných změnách v mezidobí, které by mohly mít vliv na vydání rozhodnutí OBÚ o povolení změn výše uvedených POPD.

Krajský úřad Jihomoravského kraje, odbor životního prostředí k předložené žádosti vydal vyjádření č.j. JMK 56104/2022 OŽP/Rich ze dne 13.4.2022 a mmj. uvádí následující:

Krajský úřad Jihomoravského kraje vedl v roce 2019 zjišťovací řízení ve smyslu § 7 zákona k záměru „Pokračování těžby v DP Tasovice II“, k. ú. Tasovice nad Dyjí, p. č. 4237, 4238, 4323, 4322, 4321, 4320, 4317, 4319, 4239, 4240, 4241.

Oznamovatelem záměru byla společnost COLAS CZ, a.s., se sídlem Ke Klíčovu 9, 190 00 Praha 9, IČ 26177005, zastoupená společností GET s.r.o., se sídlem Perucká 11a, 120 00 Praha 2, IČ 49702904. Záměrem oznamovatele bylo rozšíření těžby na nové pozemky a zahloubení těžby v partiích již povolené hornické činnosti o 2 etáže, tj. 2 x o 20 m.

Rozsah záměru:	předmět změny	množství nově vytěžitelných zásob		délka trvání
			plocha	
změna POPD 1973	zahloubení o 2 etáže	█ m3	█ m2	23 let
změna POPD 2012	zahloubení o 2 etáže	█ 3	█ m2	7 let
změna POPD 2014	zahloubení o 2 etáže	█ m3	█ m2	11 let
nové POPD 2019	plošné rozšíření těžby ve 4 etážích	█ m3	█ m2	33 let
celkem		█ m3	█ m2	74 let

Celkové plošné rozšíření těžby v DP (POPD č. 4): █ ha
 Celková plocha zahloubení (změny POPD č. 1 – 3): █ ha
 Maximální roční těžba v lomu: █ t

V rámci zjišťovacího řízení se k oznámení záměru vyjádřila pouze Česká inspekce životního prostředí-OI Brno. **Obec Tasovice ani veřejnost, možnosti vznést připomínky k oznámení záměru, nevyužily.** Závěr zjišťovacího řízení byl vydán dne 09.12.2019 pod č. j. JMK 176100/2019, s tím, že záměr nebude dále posuzován ve smyslu uvedeného zákona.

Za předpokladu plnění požadavků vyplývajících z platné legislativy, opatření uvedených v oznámení záměru (skrápění, čištění komunikací, udržování mechanismů v bezvadném technickém stavu atd.), a v doložených odborných studiích a dodržování technologické kázně, Krajský úřad konstatoval, že záměr nebude mít záměr významný vliv na životní prostředí a zdraví obyvatel.

Vzhledem ke skutečnosti, že v dalších fázích projektové přípravy (POPD) nedošlo k významné změně kapacity či rozsahu záměru, zůstává závěr zjišťovacího řízení č. j. JMK 176100/2019 ze dne 09.12.2019 nadále v platnosti a záměr tedy není nutné znovu podrobit zjišťovacímu řízení ve smyslu § 7 zákona.

Výše uvedené Rozhodnutí č.j. JMK 176100/2019, Sp. zn.: S-JMK 149552/2019 OŽP/Rich ze dne 9.12.2019 (zjišťovací řízení) bylo na žádost organizace Colas CZ upřesněno o údaj o umístění záměru, a to vyjádřením KÚ Jihomoravského kraje, Odbor životního prostředí, Žerotínovo náměstí 3, 601 82 Brno pod č.j. JMK 73959/2022 a Sp.zn.: S-JMK 49552/2019OŽP/Rich ze dne 18.5.2022 v tom smyslu, že závěry zjišťovacího řízení se vztahují i na pozemky, kde bude probíhat zahloubení lomu, tzn. i na pozemky p.č. 4259, 4260, 4261, 4262, 4263, 4264, 4265, 4266, 4267 a 4268 v k. ú. Tasovice nad Dyjí

Obvodní báňský úřad pro území krajů Jihomoravského a Zlínského k tomuto doplňuje: Z výše uvedeného je tedy nepochybné, že obec mohla mít v případě svého aktivního přístupu k oznámenému záměru podstatný vliv na další průběh zjišťovacího řízení. K namítanému znečištění ovzduší, hlukům a vibracím pak OBÚ uvádí, že z odůvodnění rozhodnutí nepochybně vyplývá závěr, že z hlediska vlivů na obyvatelstvo v širším okolí záměru lze považovat za relevantní rizika, která mohou být spojena se znečištěním ovzduší, se zvýšenou hlukovou zátěží, se znečištěním vody a půdy, se zvýšenou dopravou. Z odůvodnění rozhodnutí se podává, že pro posouzení vlivu realizace záměru na imisní situaci byla

zpracována rozptylová studie, která byla přílohou oznámeného záměru. Vzhledem k tomu, že nedojde k navýšení roční množství těžené suroviny, ke změně expedičních tras ani ke změně technologie těžby a úpravy suroviny, nebude mít realizace záměru žádný vliv na změnu imisní situace v okolí.

V dalších podrobnostech odkazuje OBÚ na část *III. Charakteristika překládaných vlivů záměru na obyvatelstvo a životní prostředí, bod Vlivy hluku, vlivy na kvalitu ovzduší, zdravotní vlivy a rizika* odůvodnění zmíněného rozhodnutí JMK pod č.j. 176100/2019.

Ochrana přírodní památky „Kamenná hora u Derflic“

Obec v rámci stanoviska uvádí, že kamenolom Tasovice leží v bezprostřední blízkosti přírodní památky „Kamenná hora u Derflic, přičemž od hranice chráněného území se jedná o vzdálenost pouhých 165 m. Tato přírodní památka je evropsky významnou lokalitu, kde se nachází celá řada chráněných rostlin a živočichů (z rostlin např. koniklec velkokvětý, smil písečný, křivatec český, divizna brunátná, křivatec nizoučský; z živočichů se zde hnízdí např. strnad luční a kalous pustovka, vyskytuje se zde ještěrka obecná, užovka obojková, otakárek fenyklový a otakárek ovocný).

Obvodní báňský úřad pro území krajů Jihomoravského a Zlínského k tomu uvádí:

Z odůvodnění výše zmíněného rozhodnutí plyne, že v ploše záměru byl zaznamenán výskyt 21 zvláště chráněných druhů živočichů, přičemž druhy vázané na mokřady se v území vyskytují pouze díky těžební činnosti, jež vytvořila vhodné biotopy. Likvidace mokřadů bez náhrady, stejně jako ukončení těžby a s ním spojené zaplavení lomu by mělo na zdejší biodiverzitu zcela zásadní vliv. Dále se v odůvodnění rozhodnutí uvádí, že pro udržení biodiverzity (zejména obojživelníků) bude vhodné i nadále pokračovat v těžební činnosti, avšak přijmout navržená opatření na zmírnění negativních vlivů, které by mohly během pokračující těžby nastat.

V podrobnostech si OBÚ znovu dovoluje odkázat na příslušnou část odůvodnění rozhodnutí JMK pod č.j. 176100/2019, a to na část *III. Charakteristika překládaných vlivů záměru na obyvatelstvo a životní prostředí, bod Vlivy na biologickou rozmanitost (fauna, flóra, ekosystému).*

Dále Obvodní báňský úřad pro území krajů Jihomoravského a Zlínského uvádí, že Zastupitelstvo Obce Tasovice svým usnesením č. 18 ze zasedání 29. zastupitelstva obce dne 26.4.2021 souhlasí s předloženým Plánem sanace a rekultivace – Lom Tasovice II po ukončení těžby ze strany Colas CZ, Rubeška 215/1, Vysočany, 190 00 Praha 9.

Přitom v předloženém Plánu sanace a rekultivace se jednoznačně uvádí, že vzhledem k tomu, že exploatace se dle platných povolení stává postupně naplněná (nikoliv těžba granodioritu, s jehož těžbou se zatím nepočítá), předkládá organizace záměr pokračování těžby, resp. plošného rozšíření těžby o 8,5476 ha a zahloubení lomu o dvě nové etáže v úrovních 163 m n. m. a 143 m n. m. Tzn., že Plán sanace a rekultivace je zpracován na předpokládaný cílový stav vytěženého prostoru, kdy po těžbě se předpokládá dosažení kóty 143 m n. m. (+/- 2 m). K této kótě (145 m n. m.) jsou vypočteny vytěžitelné zásoby dle zprávy „Přepočítání zásob na

výhradním ložisku stavebního kamene Tasovice“, jež zpracoval [REDACTED] v roce 2018 (Geomin s.r.o.).

V předmětném řízení o povolení změny otvírky, přípravy a dobývání v dobývacím prostoru Tasovice II, ev.č. 7 0748, byla vydána tato rozhodnutí, závazná stanoviska, stanoviska a vyjádření:

- a) Souhlasné vyjádření Městského úřadu Znojmo, odboru územního plánování a strategického rozvoje, ze dne 5.6.2019, zn: MUZN 55826/2019/75/Kr – bez podmínek.
- b) Souhlasné vyjádření Městského úřadu Znojmo, Odboru životního prostředí, ze dne 4.7.2019, č.j. MUZN 55888/2019 – bez podmínek.
- c) Souhlasné vyjádření Městského úřadu Znojmo, Odboru životního prostředí, ze dne 4.3.2020, č.j. MUZN 27069/2020– bez podmínek.
- d) Rozhodnutí Odboru životního prostředí, Krajského úřadu Jihomoravského kraje ze dne 9.12.2019, č.j. JMK 176100/2019, kterým byl vydán Závěr zjišťovacího řízení – „Pokračování těžby v DP Tasovice II“ nemá významný vliv na životní prostředí a nebude posuzován podle zákona č 100/2001 Sb., o posuzování vlivů na životní prostředí, ve znění pozdějších předpisů - bez podmínek.
- e) Kladné stanovisko k záměru, který nemůže mít vliv na evropsky významnou lokalitu, vydaný Odborem životního prostředí, Krajského úřadu Jihomoravského kraje, dne 15.7.2019, č.j. JMK 117074/2019.
- f) Souhlasné vyjádření Krajské hygienické stanice Jihomoravského kraje se sídlem v Brně, ze dne 24.5.2019, č.j. KHSJM 27450/2019/ZN/HP.
- g) Rozhodnutí KÚ Jihomoravského kraje, OŽP, Žerotínovo nám. 3, 601 82 Brno, č.j. JMK 81702/2019 ze dne 3.6. 2019 – povolení trvalého odnětí pozemků určených k plnění funkcí lesa
- h) Výpis usnesení z 15. zasedání zastupitelstva obce Tasovice konaného dne 2.3.2020, kde Usnesení č. 28.2 zní: Zastupitelstvo Obce Tasovice nesouhlasí v pokračování, rozšíření a zahloubení těžby v rámci stanoveného a těžného dobývacího prostoru Tasovice II do doby, než budou vyjasněny vztahy mezi firmou Colas CZ a.s. a Obcí Tasovice.
- i) Výpis usnesení z 29. zasedání zastupitelstva obce Tasovice konaného dne 26.4.2021, kde Usnesení č. 18 zní: Zastupitelstvo Obce Tasovice souhlasí s předloženým Plánem sanace a rekultivace – Lom Tasovice II po ukončení těžby ze strany Colas CZ, Rubeška 215/1, Vysočany 190 00 Praha 9.
- j) Vyjádření ke stavbě „Plán sanace a rekultivace – lom Tasovice II“ vydané Městským úřadem Znojmo, Odbor životního prostředí, č.j. MUZN 51541/2021 ze dne 6.5.2021 se závěrem, že navržený záměr je možný z hlediska vodoprávního úřadu, z hlediska ochrany

přírody je realizace záměru možná, z hlediska odpadového hospodářství bez připomínek, z hlediska ochrany ZPF, je nutné vyjádření KÚ, z hlediska státní správy lesů souhlasné stanovisko se záměrem.

- k) Krajský úřad Jihomoravského kraje, Odbor životního prostředí, Žerotínovo náměstí 3, 601 82 Brno, pod č.j. JMK 116804/2021 ze dne 5.8.2021 vydal k „plánu sanace a rekultivace – lom Tasovice II – aktualizace“, k.ú. Tasovice nad Dyjí, okr. Znojmo, tato vyjádření: Z hlediska zákona č. 254/2001 Sb., o vodách ve znění pozdějších předpisů a prováděcích předpisů k tomuto zákonu (dále jen vodní zákon): nemá k předloženému záměru připomínek, z hlediska zákona č. 334/1992 Sb., o ochraně ZPF, v případě dotčených pozemků, které jsou pod ochranou ZPF a byly dočasně odňaty ze ZPF podle zákona o ochraně ZPF, resp. podle zákona č. 53/1966 Sb., o ochraně ZPF, ve znění zák. č. 75/1976 Sb., je třeba při změně schváleného plánu rekultivace postupovat v souladu se zákonem o ochraně ZPF. Z hlediska zákona č. 114/1992 Sb., o ochraně přírody a krajiny, ve znění pozdějších předpisů (dále jen ZOPK) a prováděcích předpisů k tomuto zákonu: K možnosti existence vlivu výše uvedeného záměru na lokality soustavy Natura 2000 vydává KrÚ JMK, odbor životního prostředí, jako orgán ochrany přírody, příslušný na základě ustanovení § 77a, odstavce 4 písmeno n) ZOPK stanovisko podle § 45i odstavce 1 téhož zákona v tom smyslu, že hodnocený záměr nemůže mít významný vliv na žádnou evropsky významnou lokalitu nebo ptačí oblast. Lom Tasovice II je součástí evropsky významné lokality (dále jen EVL) CZ 0623011 Tasovický lom chránící populaci čolka dravého (*Triturus carnifex*). Zatopením lomu vznikne hluboké jezero, které nebude pro obojživelníky vhodné. Absence rozsáhlejšího litorálního pásma a predační tlak ryb je vysoce pravděpodobný. Zcela zásadní je proto podoba a rozsah náhradních biotopů, které zajistí zachování příznivých podmínek pro existenci obojživelníků po ukončení těžby. Aktualizovaný „Plán sanace a rekultivace – lom Tasovice II“ je výsledkem zapracování doporučení uvedeného ve stanovisku k předchozí verzi plánu č. j. JMK 89625/2021 ze dne 17.06.2021. Došlo k navýšení rozlohy tůní jako náhradních biotopů pro předmět ochrany z původních cca [] m² na cca [] m². Vzhledem k možnostem, které jsou dané vlastnictvím pozemků, okolním terénem a platným povolením hornické činnosti, lze toto řešení považovat za adekvátní náhradu současné nabídky vhodných biotopů po ukončení těžby. Vzhledem k těmto skutečnostem lze konstatovat, že předložený záměr svou věcnou povahou nemá potenciál samostatně nebo ve spojení s jinými koncepcemi nebo záměry významně ovlivnit předmět ochrany nebo celistvost EVL. Současně orgán ochrany přírody upozorňuje, že jižní část dobývacího prostoru, která je na obecních pozemcích parc. č. 4316 (část) a 4284 k. ú. Tasovice nad Dyjí představuje přírodovědně velmi cenné území, kde jsou tůně vhodné pro obojživelníky v kombinaci s kvalitními stepními trávníky s řadou vzácných a ohrožených druhů. Kvalita otevřených biotopů a výčet chráněných druhů je srovnatelný se sousední přírodní památkou a EVL Kamenná hora u Derflic. V případě rozšíření těžby do této části DP bude nutné požádat o výjimky ze zákazů u zvláště chráněných druhů rostlin a živočichů dle § 56 ZOPK. Z hlediska zákona č. 100/2001 Sb., o posuzování vlivů na životní prostředí ve znění pozdějších předpisů a prováděcích předpisů k tomuto zákonu: Záměr „Pokračování těžby v DP Tasovice II“ byl předmětem zjišťovacího řízení ve smyslu § 7 zákona č. 100/2001 Sb. Závěr zjišťovacího řízení byl vydán dne 09.12.2019 pod č. j. JMK 176100/2019 (pozn. OBÚ -viz. výše). Z hlediska zákonů č. 44/1988 Sb., o ochraně a využití nerostného bohatství, č. 61/1988 Sb., o hornické činnosti, výbušninách a o státní báňské správě, č. 62/1988 Sb., o geologických

pracích a o Českém geologickém úřadu ve zněních pozdějších předpisů a prováděcích předpisů k těmto zákonům: Bez připomínek.

- 1) Souhlasné závazné stanovisko č.j. MZP/2021/560/880 dne 3.6.2021 k Plánu sanace a rekultivace – lom Tasovice II vydané Ministerstvem pro životní prostředí-odbor výkonu státní správy VII jako věcně příslušného správního orgánu pro ochranu horninového prostředí a nerostných zdrojů, pro geologické práce a ekologický dohled nad těžbou, ve smyslu § 19 odst. 2 zákona ČNR č. 2/1969 Sb., o zřízení ministerstev a jiných ústředních orgánů státní správy, ve znění pozdějších předpisů, z hlediska ochrany výhradních ložisek nerostů, ve smyslu ustanovení § 10, odst. 9 a § 17, odst. 2 zákona č. 61/1988 Sb., zákon o hornické činnosti, výbušninách a státní báňské správě, ve znění pozdějších předpisů, s přihlédnutím k ustanovení § 13 zákona č. 62/1988, o geologických pracích a Českém geologickém úřadu (geologický zákon), ve znění pozdějších předpisů a ustanovení § 32 a §33 zákona č. 44/1988 Sb., o ochraně a využití nerostného bohatství, ve znění pozdějších předpisů (horní zákon), vydal souhlasné závazné stanovisko pro žadatele: organizace COLAS CZ, a.s. se sídlem Rubeška 215/1, Vysočany, 190 00 Praha 9 k Plánu sanace a rekultivace dobývacího prostoru (DP) Tasovice II. Jedná se o prostor výhradního ložiska vyhrazeného nerostu - stavební kámen - diorit, slepenec Tasovice (ev. č. lož. 3 087000). Pro ochranu výhradního ložiska nebylo stanoveno chráněné ložiskové území (CHLÚ), za CHLÚ je ve smyslu § 43, odst. 4 horního zákona považováno území stanovené dobývacím prostorem. DP Tasovice II byl stanoven rozhodnutím bývalého Jm KNV v Brně č.j. 788/73-Kuze ze dne 30.7.1973. Odůvodnění: MŽP OVSS VII přijalo dne 13.5.2021 žádost COLAS CZ, a.s. se sídlem Rubeška 215/1, Vysočany, 190 00 Praha 9 (dále jen žadatel) o závazné stanovisko k Plánu sanace a rekultivace (PSaR) DP Tasovice II, která je na MŽP OVSS VII evidována pod č.j. MZP/2021/560/880; ev.č. ENV/2021/56990). Žadatel zaslal na MŽP OVSS VII dokumentaci k novému (PSaR) DP Tasovice II, kterou vyhotovila pro žadatele organizace GET s.r.o. v autorském týmu [redacted], Ph.D, v roce 2021. Hornická činnost dle Plánu otvirky, přípravy a dobývání byla povolena rozhodnutím OBÚ v Brně č.j. 5510-511/73-Mj dne 20.11.1973 a těžba je na základě řady doplňků a změn prováděna dodnes. Vzhledem k tomu, že exploatace se dle platných povolení stává postupně naplněnou (nikoliv těžba granodioritu, s jehož těžbou se zatím nepočítá), předkládá žadatel záměr pokračování těžby, resp. Plošného rozšíření těžby o 8,5476 ha a zahloubení o dvě nové etáže v úrovních 163 m n.m. a 143 m n.m. Nový PSaR je zpracován na předpokládaný cílový stav vytěženého prostoru, kdy se po těžbě předpokládá dosažení kóty 143 m n.n (+ 2m). K této kótě (145 m n.m.) jsou vypočteny vytěžitelné zásoby dle zprávy „Přepoččet zásob na výhradním ložisku stavebního kamene Tasovice“, jenž zpracoval [redacted] v roce 2018 (Geomin s.r.o.). Základním předpokladem je, že území bude po ukončení těžby a s tím souvisejícími činnostmi opět navraceno přírodě. Převážná část zájmového území bude ponechána sukcesním procesům s usměrňujícími zásahy, prováděn bude dlouhodobý management ploch. Předpokládá se, že podstatná část lomové jámy bude zatopena vodou a vznikne zde jezero. Skalní stěny a obvodové plochy budou ponechány sukcesi. Plocha zázemí bude zatravněna a osázena solitérní a skupinovou dřevinnou zelení. Nový PSaR je zpracován i z důvodu provedení aktuálního výpočtu finančních nákladů na sanaci a rekultivaci důlních škod. Činnost podle předložené dokumentace nemůže svou lokalizací a charakterem představovat překážku pro využití nerostného bohatství a nemůže znemožnit nebo ztížit dobývání jiných výhradních ložisek či prognózních zdrojů. MŽP OVSS VII v Brně nemá z hlediska ochrany nerostného bohatství a ekologického dohledu nad těžbou námítky.

m) Krajský úřad Jihomoravského kraje, Odbor životního prostředí, Žerotínovo náměstí 3, 601 82 Brno, pod č.j. JMK 81702/2019 ze dne 3.6.2019 vydal Rozhodnutí, kterým:

Povoluje podle § 13 odst. 1 lesního zákona trvalé odnětí pozemků určených k plnění funkcí lesa, uvedených v tabulce č. 1, za účelem plošného rozšíření těžby v rámci hranic stanoveného dobývacího prostoru Tasovice II.

Tabulka č. 1 Katastrální území:	Pozemek p. č.: (KN)	kultura	Rozsah trvalého odnětí (ha)
Tasovice nad Dyjí	4320 4321 4322	lesní pozemek lesní pozemek lesní pozemek	■
Celkem		■	

Stanovuje, podle § 16 odst. 2 písm. d), f) lesního zákona, následující podmínky, za kterých se žadateli odnětí povoluje:

1. za hranicí trvalého odnětí pozemků určených k plnění funkcí lesa nebude umístěno žádné zařízení ani nebude ukládán žádný materiál.

Stanovuje, podle § 17 odst. 1 a § 18 odst. 1 lesního zákona, **poplatek za trvalé odnětí:**

2. Žadatel: společnost COLAS CZ, a. s., se sídlem Ke Klíčovu 9, 190 00 Praha, IČ: 26177005 2. je povinen zaplatit za trvalé odnětí PUPFL částku ve výši : ■ Kč.

Z poplatku, podle § 14 odst. 4 lesního zákona, připadá:

a) Státnímu fondu životního prostředí částka ve výši 60 %,

b) Obci Tasovice, v jehož katastrálním území došlo k odnětí, 40 %.

Obvodní báňský úřad pro území krajů Jihomoravského a Zlínského k uvedenému konstatuje: Podmínka č.1 uvedená v předmětném závazném stanovisku je převzata do výroku rozhodnutí ve věci.

n) Souhlas s pokračováním těžby v DP Tasovice II, vydaný Lesy české republiky, s.p. Lesní správa Znojmo pod č.j. LCR149/000485/2020 ze dne 25.3.2020 na pozemcích p.č. 4320, 4321, 4322 v k.ú. Tasovice, kde již došlo k trvalému vynětí z pozemků určených k plnění funkcí lesa a užívání pozemků je již ošetřeno uzavřenou pachtovní smlouvou.

Dále byla doložena vyjádření organizací, u kterých dle § 18, odst 1 zákona č. 61/1988 Sb, nejsou ohrožena práva a právem chráněné zájmy a plnění povinností, z tohoto důvodu nejsou považováni za účastníky řízení.



o) Souhlasné vyjádření EG.D, a.s. ze dne 16.7.2021 -bez podmínek.

p) CETIN a.s., č.j.: 728223/21 ze dne 16. 7. 2021-bez podmínek.

Správní poplatek byl vyměřen podle sazebníku poplatků podle ustanovení § 4 zákona č. 634/2004 Sb., o správních poplatcích, v platném znění, ve výši 1500,- Kč. Správní poplatek byl vybrán podle ustanovení § 5 citovaného zákona, ve výši 1500,- Kč, zaprotokolováno pod č.j. SBS 06168/2021 a SBS 34996/2021, kolkové známky byly vylepeny na originálu rozhodnutí.

Poučení o opravném prostředku

Proti tomuto rozhodnutí může účastník řízení podat podle ustanovení § 81 až § 83 zákona č. 500/2004 Sb., správní řád, ve znění pozdějších předpisů, odvolání k Českému báňskému úřadu v Praze, prostřednictvím Obvodního báňského úřadu pro území krajů Jihomoravského a Zlínského, Cejl 13, 601 42 Brno, ve lhůtě 15 dnů ode dne jeho doručení. Odvolání se podává s potřebným počtem stejnopisů tak, aby každý účastník dostal jeden stejnopis. Nepodá-li účastník potřebný počet stejnopisů, vyhotoví je na jeho náklady Obvodní báňský úřad pro území krajů Jihomoravského a Zlínského. Podané odvolání má v souladu s ustanovením § 85 odst. 1 správního řádu odkladný účinek. Odvolání jen proti odůvodnění rozhodnutí je nepřijatelné.



Rozdělovník:

a) Účastníci řízení – DS:

- 1) COLAS CZ, a.s., Rubeška 215/1, Vysočany, 190 00 Praha 9
- 2) Obec Tasovice, Tasovice č.p. 67, 671 25 Hodonice
- 3) Lesy České republiky, s.p., Přemyslova 1106/19, Nový Hradec Králové, 500 08 Hradec Králové

b) Dotčené orgány – DS:

- 4) Ministerstvo životního prostředí, odbor výkonu státní správy VII, Mezírka 1, 602 00 Brno
- 5) Krajský úřad Jihomoravského kraje, odbor životního prostředí, Žerotínovo náměstí 3/5, 601 82 Brno
- 6) Krajská hygienická stanice Jihomoravského kraje se sídlem v Brně, Jeřábkova 4, 602 00 Brno
- 7) Městský úřad Znojmo, odbor územního plánování a strategického rozvoje, Obrokova 1/12, 669 22 Znojmo
- 8) Městský úřad Znojmo, odbor životního prostředí, nám. Armády 1213/8, 669 01 Znojmo



OBVODNÍ BÁŇSKÝ ÚŘAD
PRO ÚZEMÍ KRAJŮ JIHOMORAVSKÉHO A ZLÍNSKÉHO



Spis. značka: SZ SBS 06169/2021/9
Číslo jednací: SBS 23254/2022
V Brně dne: 07.06.2022

Toto rozhodnutí nabylo
právní moci dne... 24. 6. 2022
je vykonatelné dne... 24. 6. 2022
Obvodní báňský úřad pro území krajů
Jihomoravského a Zlínského
dne... 28. 6. 2022

ROZHODNUTÍ

Výrok:

Obvodní báňský úřad pro území krajů Jihomoravského a Zlínského, jako věcně příslušný orgán státní báňské správy, podle ustanovení § 41 odstavce 2 písmene b) a c) a jako místně příslušný orgán státní báňské správy podle ustanovení § 38 odstavce 1 písmene b) bodu 6. zákona č. 61/1988 Sb., o hornické činnosti, výbušninách a o státní báňské správě, ve znění pozdějších předpisů, v řízení o žádosti evidované Obvodním báňským úřadem pro území krajů Jihomoravského a Zlínského dne 15.02.2021 pod č.j. SBS 06169/2021 v řízení ve věci povolení Plánu otvírky, přípravy a dobývání výhradního ložiska stavebního kamene v dobývacím prostoru Tasovice II, ev. č. 7 0748, a schválení tvorby rezerv finančních prostředků na sanaci a rekultivaci pozemků dotčených vlivem dobývání v dobývacím prostoru Tasovice II, účastníka řízení podle ustanovení § 27 odstavce 1 písmene a) zákona č. 500/2004 Sb., správní řád, ve znění pozdějších předpisů: COLAS CZ, a.s., Rubeška 215/1, 190 00 Praha 9, IČ: 26177005, po nařízeném ústním jednání spojeném s místním šetřením rozhodl takto:

- A)** Obvodní báňský úřad pro území krajů Jihomoravského a Zlínského (dále také jen OBÚ) podle ustanovení § 10 odstavce 1 zákona č. 61/1988 Sb. o hornické činnosti, výbušninách a o státní báňské správě, ve znění pozdějších předpisů, v souladu s ustanovením § 8 vyhlášky č. 104/1988 Sb., o hospodárném využívání výhradních ložisek, o povolování a ohlašování hornické činnosti a ohlašování činnosti prováděné hornickým způsobem, ve znění pozdějších předpisů,

povoluje

změnu otvírky, přípravy a dobývání kamenolomu Tasovice, v dobývacím prostoru Tasovice II, ev. č. 7 0748, spočívající v zahloubení lomu o dvě etáže 163 m n.m. a 143 m n.m., za těchto

podmínek:

1. Změna otvírky, přípravy a dobývání se povoluje na základě předložené dokumentace "Změna č. 1 Plánu otvírky, přípravy a dobývání z roku 2014 kamenolomu Tasovice", v dobývacím prostoru Tasovice II, ev. č. 7 0748, v katastrálním území Tasovice nad Dyjí, okres Znojmo v Jihomoravském kraji na pozemcích parcelní číslo 4259, 4260, 4261, 4262, 4263, 4264, 4265, 4266, 4267 a 4268 o ploše [redacted] m².

[REDACTED]

[REDACTED]

[REDACTED]

[REDACTED]

[REDACTED]

[REDACTED]

[REDACTED]

[REDACTED]

[REDACTED]

[REDACTED]


[REDACTED]

[REDACTED]

[REDACTED]

[REDACTED]

[REDACTED]



Správní řízení mělo následující chronologický sled:

1. Správní řízení ve věci povolení otvírky, přípravy a dobývání v dobývacím prostoru Tasovice II, ev.č. 7 0748 (ve všech případech zahloubení lomu), bylo zahájeno dne 15. 2. 2021, žádost byla zaevidována pod čj. SBS 06169/2021.
2. S ohledem na skutečnost, že žádost a přiložená dokumentace trpěla vadami a nebyly tedy splněny předepsané náležitosti dle platných předpisů, bylo rozhodnuto o přerušení řízení, a to usnesením Obvodního báňského úřadu pro území krajů Jihomoravského a Zlínského (dále také „OBÚ v Brně“) ze dne 18. 2. 2021, čj. SBS 06169/2021/OBÚ-01/1 a žadatel byl vyzván k doplnění žádosti a dokumentace do 31. března 2021.
3. Přípisy ze dne 25. 3. 2021 (zaevidováno dne 26. 3. 2021 pod čj. SBS 11977/2021), 25. 3. 2021*-*chybný datum ze strany žadatele (zaevidováno dne 25. 5. 2021 pod čj. SBS 21029/2021), 20. 7. 2021 (zaevidováno dne 21. 7. 2021 pod čj. SBS 30328/2021) 29. 9. 2021 (zaevidováno dne 30.9.2021 pod čj. SBS 40347/2021) požádal opakovaně žadatel zdejší úřad v souladu s ustanovením § 39 odst. 2 zákona č. 500/2004 Sb., správní řád, ve znění pozdějších předpisů o prodloužení lhůt pro doplnění, naposledy do 30. listopadu 2021. Obvodní báňský úřad pro území krajů Jihomoravského a Zlínského jeho opakovaným žádostem vždy vyhověl.
4. Přípisem ze dne 1. 11. 2021, zaevidovaným dne 2. 11. 2021 pod čj. SBS 45272/2021, organizace COLAS CZ a.s., IČ: 26177005, požádala o znovuzahájení pozastaveného řízení, i když nebyly vyřešeny střety zájmů požadované v ustanoveních § 33 odst. 4) zákona č. 44/1988 Sb., horní zákon ve znění pozdějších předpisů a § 17 odst. 2) zákona č. 61/1988 Sb. o hornické činnosti, výbušninách a o státní báňské správě, ve znění pozdějších předpisů.
5. K projednání návrhu stanovil Obvodní báňský úřad pro území krajů Jihomoravského a Zlínského podle ustanovení § 18 odst. 2 zákona č. 61/1988 Sb., o hornické činnosti, výbušninách a o státní báňské správě, ve znění pozdějších předpisů, ústní jednání spojené s místním šetřením na den 3.2.2022 se zahájením v zasedací místnosti OÚ Tasovice.

S projektovou dokumentací se mohly strany seznámit před ústním jednáním na sídle žadající organizace nebo na Obvodním báňském úřadě pro území krajů Jihomoravského a Zlínského v úředních hodinách a svoje stanoviska nebo případné námitky mohly účastníci řízení a dotčené orgány státní správy podat písemně předem nebo nejpozději při ústním jednání, jinak k nim nebylo přihlédnuto.

Ústní jednání bylo zahájeno oprávněnou úřední osobou Obvodního báňského úřadu pro území krajů Jihomoravského a Zlínského s tím, že přítomní byli úvodem seznámeni s předloženou dokumentací Plánem otvírky, přípravy a dobývání pro část dobývacího prostoru Tasovice II, ev. č. 7 0748. Dále byly projednány připomínky zástupců obce Tasovice, které byly předloženy ve Stanovisku obce Tasovice ve věci povolení otvírky, přípravy a dobývání v dobývacím prostoru Tasovice II., ev.č. 7 0748, včetně povolení změn. Citace: „K Vašemu č.j: 06167/2021 OBÚ-01/1, 06168/2021 OBÚ-01/1, 06169/2021 OBÚ-01/1, SBS 06170/2021 OBÚ-01/5, Obec Tasovice nesouhlasí s rozšířením a prohloubením těžby v lomu v Tasovicích, který dlouhodobě zhoršuje životní podmínky obyvatel obce Tasovice, která bezprostředně s lomem sousedí a na jejímž území těžba probíhá a má negativní vliv na příznivé životní prostředí. Obec Tasovice konstatuje, že se zástupci těžební společnosti probíhala v minulosti jednání, na kterých společnost opakovaně přislíbila řešení dopadů těžby na život v obci, ovšem opatření, která mají zamezit těmto negativním vlivům, nejsou buď realizována vůbec anebo jsou naprosto nedostatečná. Hornickou činností v lomu dochází již v současné době ke znečištění ovzduší v důsledku zvýšených imisí prachových částic, exhalací

spalovacích motorů těžební mechanizace a nákladních automobilů a strojů na dopravu materiálu, hornická činnost způsobuje nepřiměřený hluk a vibrace. V důsledku povolení rozšíření těžby dojde k dalšímu zhoršení stávajícího stavu, což má zásadní negativní vliv na kvalitu života obyvatel obce a na příznivé životní prostředí. Kamenolom Tasovice leží v bezprostřední blízkosti přírodní památky „Kamenná hora u Derflic“, od hranice chráněného území se jedná o vzdálenost pouhých 165 m. Jedná se o evropsky významnou lokalitu, kde se nachází celá řada chráněných rostlin a živočichů – (např. koniklec velkokvětý, smil písečný, křivatec český, divizna brunátná, křivatec nizoučský; z živočichů se zde hnízdí např. strnad luční a kalous pustovka, vyskytuje se zde ještěrka obecná, užovka obojková, otakárek fenyklový a otakárek ovocný). Dopusud realizovaná těžba má nezpochybnitelně dopady na životní prostředí a kvalitu života obyvatel v obci a povolením dalšího rozšíření a prohloubení lomu dojde k dalším zásahům do života místních obyvatel“. Konec citace.

6. Obvodní báňský úřad pro území krajů Jihomoravského a Zlínského v souladu s ustanovením § 36 odst. 3 zákona č. 500/2004 Sb., správní řád, ve znění pozdějších předpisů, přípisem značky SBS 06169/2021/8, č.j. SBS 17324/2022 sdělil účastníkům řízení výzvu o možnosti vyjádřit se před vydáním rozhodnutí ve věci: povolení změny č. 1 plánu otvírky, přípravy a dobývání (rok 2014) v dobývacím prostoru Tasovice II, k podkladům pro toto rozhodnutí. Seznámení se s podklady pro vydání rozhodnutí bylo účastníkům řízení umožněno na Obvodním báňském úřadu pro území krajů Jihomoravského a Zlínského, Cejl 13, 601 42 Brno, po předchozí telefonické domluvě, a to ve lhůtě do 5 dnů ode dne doručení tohoto sdělení. Uvedenou možnost vyjádřit se před vydáním rozhodnutí ve věci k podkladům rozhodnutí, neuplatnil žádný z účastníků řízení.

Odůvodnění zamítnutí námitek účastníka řízení:

Na základě skutečnosti, kdy v rámci zjišťovacího řízení provedenému v roce 2019, kdy se k oznámení záměru vyjádřila pouze Česká inspekce životního prostředí-OI Brno a kdy Obec Tasovice možnost vznést připomínky k oznámení záměru nevyužila, byl vydán Závěr zjišťovacího řízení dne 09.12.2019 pod č. j. JMK 176100/2019, s tím, že záměr nebude dále posuzován ve smyslu uvedeného zákona.

Na základě výše uvedeného stanoviska Obce a nesouhlasného usnesení č. 28.2 na 15. zasedání zastupitelstva obce Tasovice ze dne 2.3.2020 a ve smyslu ustanovení § 8 odst. 2) zákona č. 500/2004 Sb., o správním řízení (správní řád), Obvodní báňský úřad pro území krajů Jihomoravského a Zlínského, požádal Krajský úřad Jihomoravského kraje, odbor životního prostředí jako dotčený správní orgán k vydání rozhodnutí (předloženého společností COLAS a.s. ke svým žádostem), č.j. JMK 176100/2019, Sp. zn.: S-JMK 149552/2019 OŽP/Rich ze dne 9.12.2019, o součinnost a podání informace a stanoviska k výše uvedené problematice, zdali nedošlo k novým podstatným změnám v posuzovaných oblastech, které byly předmětem zjišťovacího řízení a o případných změnách v mezidobí, které by mohly mít vliv na vydání rozhodnutí OBÚ o povolení změn výše uvedených POPD.

Krajský úřad Jihomoravského kraje, odbor životního prostředí k předložené žádosti vydal vyjádření č.j. JMK 56104/2022 OŽP/Rich ze dne 13.4.2022 a mmj. uvádí následující:

Krajský úřad Jihomoravského kraje vedl v roce 2019 zjišťovací řízení ve smyslu § 7 zákona k záměru „Pokračování těžby v DP Tasovice II“, k. ú. Tasovice nad Dyjí, p. č. 4237, 4238, 4323, 4322, 4321, 4320, 4317, 4319, 4239, 4240, 4241.

Oznamovatelem záměru byla společnost COLAS CZ, a.s., se sídlem Ke Klíčovu 9, 190 00 Praha 9, IČ 26177005, zastoupená společností GET s.r.o., se sídlem Perucká 11a, 120 00 Praha 2, IČ 49702904. Záměrem oznamovatele bylo rozšíření těžby na nové pozemky a zahloubení těžby v partiích již povolené hornické činnosti o 2 etáže, tj. 2 x o 20 m.

Rozsah záměru:	předmět změny	množství nově vytěžitelných zásob		délka trvání
			plocha	
změna POPD 1973	zahloubení o 2 etáže	█ m3	█ m2	23 let
změna POPD 2012	zahloubení o 2 etáže	█ m3	█ m2	7 let
změna POPD 2014	zahloubení o 2 etáže	█ m3	█ m2	11 let
nové POPD 2019	plošné rozšíření těžby ve 4 etážích	█ m3	█ m2	33 let
celkem		█ m3	█ m2	74 let

Celkové plošné rozšíření těžby v DP (POPD č. 4): █ ha

Celková plocha zahloubení (změny POPD č. 1 – 3): █ ha

Maximální roční těžba v lomu: █ t

V rámci zjišťovacího řízení se k oznámení záměru vyjádřila pouze Česká inspekce životního prostředí-OI Brno. **Obec Tasovice ani veřejnost, možnosti vznést připomínky k oznámení záměru, nevyužily.** Závěr zjišťovacího řízení byl vydán dne 09.12.2019 pod č. j. JMK 176100/2019, s tím, že záměr nebude dále posuzován ve smyslu uvedeného zákona.

Za předpokladu plnění požadavků vyplývajících z platné legislativy, opatření uvedených v oznámení záměru (skrápění, čištění komunikací, udržování mechanismů v bezvadném technickém stavu atd.), a v doložených odborných studiích a dodržování technologické kázně, Krajský úřad konstatoval, že záměr nebude mít záměr významný vliv na životní prostředí a zdraví obyvatel.

Vzhledem ke skutečnosti, že v dalších fázích projektové přípravy (POPD) nedošlo k významné změně kapacity či rozsahu záměru, zůstává závěr zjišťovacího řízení č. j. JMK 176100/2019 ze dne 09.12.2019 nadále v platnosti a záměr tedy není nutné znovu podrobit zjišťovacímu řízení ve smyslu § 7 zákona.

Výše uvedené Rozhodnutí č.j. JMK 176100/2019, Sp. zn.: S-JMK 149552/2019 OŽP/Rich ze dne 9.12.2019 (zjišťovací řízení) bylo na žádost organizace Colas CZ upřesněno o údaj o umístění záměru, a to vyjádřením KÚ Jihomoravského kraje, Odbor životního prostředí, Žerotínovo náměstí 3, 601 82 Brno pod č.j. JMK 73959/2022 a Sp.zn.: S-JMK 49552/2019OŽP/Rich ze dne 18.5.2022 v tom smyslu, že závěry zjišťovacího řízení se vztahují i na pozemky, kde bude probíhat zahloubení lomu, tzn. i na pozemky p.č. 4259, 4260, 4261, 4262, 4263, 4264, 4265, 4266, 4267 a 4268 v k. ú. Tasovice nad Dyjí

Obvodní báňský úřad pro území krajů Jihomoravského a Zlínského k tomuto doplňuje: Z výše uvedeného je tedy nepochybné, že obec mohla mít v případě svého aktivního přístupu k oznámenému záměru podstatný vliv na další průběh zjišťovacího řízení. K namítanému znečištění ovzduší, hlukům a vibracím pak OBÚ uvádí, že z odůvodnění rozhodnutí nepochybně vyplývá závěr, že z hlediska vlivů na obyvatelstvo v širším okolí záměru lze považovat za relevantní rizika, která mohou být spojena se znečištěním ovzduší, se zvýšenou hlukovou zátěží, se znečištěním vody a půdy, se zvýšenou dopravou. Z odůvodnění rozhodnutí se podává, že pro posouzení vlivu realizace záměru na imisní situaci byla zpracována rozptylová studie, která byla přílohou oznámeného záměru. Vzhledem k tomu, že nedojde k navýšení roční množství těžené suroviny, ke změně expedičních tras ani ke změně technologie těžby a úpravy suroviny, nebude mít realizace záměru žádný vliv na změnu imisní situace v okolí.

V dalších podrobnostech odkazuje OBÚ na část *III. Charakteristika překládaných vlivů záměru na obyvatelstvo a životní prostředí, bod Vlivy hluku, vlivy na kvalitu ovzduší, zdravotní vlivy a rizika* odůvodnění zmíněného rozhodnutí JMK pod č.j. 176100/2019.

Ochrana přírodní památky „Kamenná hora u Derflic“

Obec v rámci stanoviska uvádí, že kamenolom Tasovice leží v bezprostřední blízkosti přírodní památky „Kamenná hora u Derflic, přičemž od hranice chráněného území se jedná o vzdálenost pouhých 165 m. Tato přírodní památka je evropsky významnou lokalitu, kde se nachází celá řada chráněných rostlin a živočichů (z rostlin např. koniklec velkokvětý, smil písečný, křivatec český, divizna brunátná, křivatec nizoučký; z živočichů se zde hnízdí např. strnad luční a kalous pustovka, vyskytuje se zde ještěrka obecná, užovka obojková, otakárek fenyklový a otakárek ovocný).

Obvodní báňský úřad pro území krajů Jihomoravského a Zlínského k tomu uvádí: Z odůvodnění výše zmíněného rozhodnutí plyne, že v ploše záměru byl zaznamenán výskyt 21 zvláště chráněných druhů živočichů, přičemž druhy vázané na mokřady se v území vyskytují pouze díky těžební činnosti, jež vytvořila vhodné biotopy. Likvidace mokřadů bez náhrady, stejně jako ukončení těžby a s ním spojené zaplavení lomu by mělo na zdejší biodiverzitu zcela zásadní vliv. Dále se v odůvodnění rozhodnutí uvádí, že pro udržení biodiverzity (zejména obojživelníků) bude vhodné i nadále pokračovat v těžební činnosti, avšak přijmout navržená opatření na zmírnění negativních vlivů, které by mohly během pokračující těžby nastat.

V podrobnostech si OBÚ znovu dovoluje odkázat na příslušnou část odůvodnění rozhodnutí JMK pod č.j. 176100/2019, a to na část *III. Charakteristika překládaných vlivů záměru na obyvatelstvo a životní prostředí, bod Vlivy na biologickou rozmanitost (fauna, flóra, ekosystému).*

Dále Obvodní báňský úřad pro území krajů Jihomoravského a Zlínského uvádí, že Zastupitelstvo Obce Tasovice svým usnesením č. 18 ze zasedání 29. zastupitelstva obce dne

26.4.2021 souhlasí s předloženým Plánem sanace a rekultivace – Lom Tasovice II po ukončení těžby ze strany Colas CZ, Rubeška 215/1, Vysočany, 190 00 Praha 9.

Přitom v předloženém Plánu sanace a rekultivace se jednoznačně uvádí, že vzhledem k tomu, že exploatace se dle platných povolení stává postupně naplněná (nikoliv těžba granodioritu, s jehož těžbou se zatím nepočítá), předkládá organizace záměr pokračování těžby, resp. plošného rozšíření těžby o 8,5476 ha a zahloubení lomu o dvě nové etáže v úrovních 163 m n. m. a 143 m n. m. Tzn., že Plán sanace a rekultivace je zpracován na předpokládaný cílový stav vytěženého prostoru, kdy po těžbě se předpokládá dosažení kóty 143 m n. m. (+/- 2 m). K této kótě (145 m n. m.) jsou vypočteny vytěžitelné zásoby dle zprávy „Přepočítání zásob na výhradním ložisku stavebního kamene Tasovice“, jež zpracoval [REDAKCE] v roce 2018 (Geomin s.r.o.).

V předmětném řízení o povolení změny otvírky, přípravy a dobývání v dobývacím prostoru Tasovice II, ev.č. 7 0748, byla vydána tato rozhodnutí, závazná stanoviska, stanoviska a vyjádření:

- a) Souhlasné vyjádření Městského úřadu Znojmo, odboru územního plánování a strategického rozvoje, ze dne 5.6.2019, zn: MUZN 55826/2019/75/Kr – bez podmínek.
- b) Souhlasné vyjádření Městského úřadu Znojmo, Odboru životního prostředí, ze dne 4.7.2019, č.j. MUZN 55888/2019 – bez podmínek.
- c) Souhlasné vyjádření Městského úřadu Znojmo, Odboru životního prostředí, ze dne 4.3.2020, č.j. MUZN 27069/2020– bez podmínek.
- d) Rozhodnutí Odboru životního prostředí, Krajského úřadu Jihomoravského kraje ze dne 9.12.2019, č.j. JMK 176100/2019, kterým byl vydán Závěr zjišťovacího řízení – „Pokračování těžby v DP Tasovice II“ nemá významný vliv na životní prostředí a nebude posuzován podle zákona č 100/2001 Sb., o posuzování vlivů na životní prostředí, ve znění pozdějších předpisů - bez podmínek.
- e) Kladné stanovisko k záměru, který nemůže mít vliv na evropsky významnou lokalitu, vydaný Odborem životního prostředí, Krajského úřadu Jihomoravského kraje, dne 15.7.2019, č.j. JMK 117074/2019.
- f) Souhlasné vyjádření Krajské hygienické stanice Jihomoravského kraje se sídlem v Brně, ze dne 24.5.2019, č.j. KHSJM 27450/2019/ZN/HP.
- g) Rozhodnutí KÚ Jihomoravského kraje, OŽP, Žerotínovo nám. 3, 601 82 Brno, č.j. JMK 81702/2019 ze dne 3.6. 2019 – povolení trvalého odnětí pozemků určených k plnění funkcí lesa

- h) Výpis usnesení z 15. zasedání zastupitelstva obce Tasovice konaného dne 2.3.2020, kde Usnesení č. 28.2 zní: Zastupitelstvo Obce Tasovice nesouhlasí v pokračování, rozšíření a zahloubení těžby v rámci stanoveného a těžného dobývacího prostoru Tasovice II do doby, než budou vyjasněny vztahy mezi firmou Colas CZ a.s. a Obcí Tasovice.
- i) Výpis usnesení z 29. zasedání zastupitelstva obce Tasovice konaného dne 26.4.2021, kde Usnesení č. 18 zní: Zastupitelstvo Obce Tasovice souhlasí s předloženým Plánem sanace a rekultivace – lom Tasovice II po ukončení těžby ze strany Colas CZ, Rubeška 215/1, Vysočany 190 00 Praha 9.
- j) Vyjádření ke stavbě „Plán sanace a rekultivace – lom Tasovice II“ vydané Městským úřadem Znojmo, Odbor životního prostředí, č.j. MUZN 51541/2021 ze dne 6.5.2021 se závěrem, že navržený záměr je možný z hlediska vodoprávního úřadu, z hlediska ochrany přírody je realizace záměru možná, z hlediska odpadového hospodářství bez připomínek, z hlediska ochrany ZPF, je nutné vyjádření KÚ, z hlediska státní správy lesů souhlasné stanovisko se záměrem.
- k) Krajský úřad Jihomoravského kraje, Odbor životního prostředí, Žerotínovo náměstí 3, 601 82 Brno, pod č.j. JMK 116804/2021 ze dne 5.8.2021 vydal k „plánu sanace a rekultivace – lom Tasovice II – aktualizace“, k.ú. Tasovice nad Dyjí, okr. Znojmo, tato vyjádření: Z hlediska zákona č. 254/2001 Sb., o vodách ve znění pozdějších předpisů a prováděcích předpisů k tomuto zákonu (dále jen vodní zákon): nemá k předloženému záměru připomínek, z hlediska zákona č. 334/1992 Sb., o ochraně ZPF, v případě dotčených pozemků, které jsou pod ochranou ZPF a byly dočasně odňaty ze ZPF podle zákona o ochraně ZPF, resp. podle zákona č. 53/1966 Sb., o ochraně ZPF, ve znění zák. č. 75/1976 Sb., je třeba při změně schváleného plánu rekultivace postupovat v souladu se zákonem o ochraně ZPF. Z hlediska zákona č. 114/1992 Sb., o ochraně přírody a krajiny, ve znění pozdějších předpisů (dále jen ZOPK) a prováděcích předpisů k tomuto zákonu: K možnosti existence vlivu výše uvedeného záměru na lokality soustavy Natura 2000 vydává KrÚ JMK, odbor životního prostředí, jako orgán ochrany přírody, příslušný na základě ustanovení § 77a, odstavce 4 písmeno n) ZOPK stanovisko podle § 45i odstavce 1 téhož zákona v tom smyslu, že hodnocený záměr nemůže mít významný vliv na žádnou evropsky významnou lokalitu nebo ptačí oblast. Lom Tasovice II je součástí evropsky významné lokality (dále jen EVL) CZ 0623011 Tasovický lom chráníci populaci čolka dravého (*Triturus carnifex*). Zatopením lomu vznikne hluboké jezero, které nebude pro obojživelníky vhodné. Absence rozsáhlejšího litorálního pásma a predační tlak ryb je vysoce pravděpodobný. Zcela zásadní je proto podoba a rozsah náhradních biotopů, které zajistí zachování příznivých podmínek pro existenci obojživelníků po ukončení těžby. Aktualizovaný „Plán sanace a rekultivace — lom Tasovice II“ je výsledkem zapracování doporučení uvedeného ve stanovisku k předchozí verzi plánu č. j. JMK 89625/2021 ze dne 17.06.2021. Došlo k navýšení rozlohy tůní jako náhradních biotopů pro předmět ochrany z původních cca ■■■ m² na cca ■■■ m². Vzhledem k možnostem, které jsou dané vlastnictvím pozemků, okolním terénem a platným povolením hornické činnosti, lze toto řešení považovat za adekvátní náhradu současné nabídky vhodných biotopů po ukončení těžby. Vzhledem k těmto skutečnostem lze konstatovat, že předložený záměr svou věcnou povahou nemá potenciál samostatně nebo ve spojení s jinými koncepcemi nebo záměry významně ovlivnit předmět ochrany nebo celistvost EVL. Současně orgán ochrany přírody upozorňuje, že jižní část dobývacího prostoru, která je na obecních pozemcích parc. č.





4321, 4322 v k.ú. Tasovice, kde již došlo k trvalému vynětí z pozemků určených k plnění funkcí lesa a užívání pozemků je již ošetřeno uzavřenou pachtovní smlouvou.

Dále byla doložena vyjádření organizací, u kterých dle § 18, odst 1 zákona č. 61/1988 Sb, nejsou ohrožena práva a právem chráněné zájmy a plnění povinností, z tohoto důvodu nejsou považováni za účastníky řízení.


o) Souhlasné vyjádření EG.D, a.s. ze dne 16.7.2021 - bez podmínek.

p) CETIN a.s., čj.: 728223/21 ze dne 16. 7. 2021- bez podmínek.

Správní poplatek byl vyměřen podle sazebníku poplatků podle ustanovení § 4 zákona č. 634/2004 Sb., o správních poplatcích, v platném znění, ve výši [REDAKCE] Kč. Správní poplatek byl vybrán podle ustanovení § 5 citovaného zákona, ve výši [REDAKCE] - Kč, zaprotokolováno pod č.j. SBS 06168/2021 a SBS 34996/2021, kolkové známky byly vylepeny na originálu rozhodnutí.

Poučení o opravném prostředku

Proti tomuto rozhodnutí může účastník řízení podat podle ustanovení § 81 až § 83 zákona č. 500/2004 Sb., správní řád, ve znění pozdějších předpisů, odvolání k Českému báňskému úřadu v Praze, prostřednictvím Obvodního báňského úřadu pro území krajů Jihomoravského a Zlínského, Cejl 13, 601 42 Brno, ve lhůtě 15 dnů ode dne jeho doručení. Odvolání se podává s potřebným počtem stejnopisů tak, aby každý účastník dostal jeden stejnopis. Nepodá-li účastník potřebný počet stejnopisů, vyhotoví je na jeho náklady Obvodní báňský úřad pro území krajů Jihomoravského a Zlínského. Podané odvolání má v souladu s ustanovením § 85 odst. 1 správního řádu odkladný účinek. Odvolání jen proti odůvodnění rozhodnutí je nepřipustné.



[REDAKCE]
[REDAKCE]
**Obvodního báňského úřadu
pro území krajů Jihomoravského a Zlínského**

Rozdělovník:

a) Účastníci řízení – DS:

- 1) COLAS CZ, a.s., Rubeška 215/1, Vysočany, 190 00 Praha 9
- 2) Obec Tasovice, Tasovice č.p. 67, 671 25 Hodonice
- 3) Lesy České republiky, s.p., Přemyslova 1106/19, Nový Hradec Králové, 500 08 Hradec Králové

b) Dotčené orgány – DS:

- 4) Ministerstvo životního prostředí, odbor výkonu státní správy VII, Mezírka 1, 602 00 Brno
- 5) Krajský úřad Jihomoravského kraje, odbor životního prostředí, Žerotínovo náměstí 3/5, 601 82 Brno
- 6) Krajská hygienická stanice Jihomoravského kraje se sídlem v Brně, Jeřábkova 4, 602 00 Brno
- 7) Městský úřad Znojmo, odbor územního plánování a strategického rozvoje, Obroková 1/12, 669 22 Znojmo
- 8) Městský úřad Znojmo, odbor životního prostředí, nám. Armády 1213/8, 669 01 Znojmo



OBVODNÍ BÁŇSKÝ ÚŘAD PRO ÚZEMÍ KRAJŮ JIHMORAVSKÉHO A ZLÍNSKÉHO

Spisová značka: SZ SBS 05442/2024/5

Číslo jednací: SBS 11717/2024

V Brně dne 18.03.2024

ROZHODNUTÍ

Obvodní báňský úřad pro území krajů Jihomoravského a Zlínského (dále také jako OBÚ), jako věcně příslušný orgán státní báňské správy podle § 41 odst. 2 písm. b) zákona č. 61/1988 Sb., o hornické činnosti, výbušninách a státní báňské správě (dále i jako „zákon č. 61/1988 Sb.“) a jako místně příslušný orgán státní báňské správy podle ustanovení § 38 odstavce 1 písmene b) bodu 6. zákona č. 61/1988 Sb., v řízení o žádosti evidované dne 12.02.2024 pod č.j. SBS 05442/2024 ve věci **povolení hornické činnosti podle Plánu otvírky přípravy a dobývání v dobývacím prostoru Tasovice II** (evid. č. 7 0748): organizace COLAS CZ, a.s., se sídlem Rubeška 215/1, Vysočany, 190 00 Praha 9, IČ: 26177005, kterou v řízení zastupuje na základě plné moci ze dne 13.9.2023 organizace GET s.r.o., Praha 2 - Vinohrady, Perucká 2540/11a, PSČ: 120 00, IČ: 49702904,

povoluje

podle ustanovení § 10 odstavce 1 zákona č. 61/1988 Sb., v souladu s ustanovením § 8 vyhlášky č. 104/1988 Sb., o racionálním využívání výhradních ložisek, o povolování a ohlašování hornické činnosti a ohlašování činnosti prováděné hornickým způsobem, ve znění pozdějších předpisů,

A) otvírku, přípravu a dobývání v kamenolomu Tasovice, v dobývacím prostoru Tasovice II, ev. č. 7 0748, spočívající v plošném rozšíření těžby v dobývacím prostoru Tasovice II v k.ú. Tasovice nad Dyjí na dotčených pozemcích parc. č. 4237, 4238, 4322, 4321, 4320, 4317, 4319, 4239, 4240 a 4241 za těchto

podmínek:

1. Otvírka, příprava a dobývání se povoluje na základě předložené dokumentace „Plán otvírky, přípravy a dobývání ložiska stavebního kamene Tasovice (B3087000) v dobývacím prostoru Tasovice II (70748)“ vypracovaná v srpnu 2023 [redacted] (osvědčení SBS/39408/2012/OBÚ-06/3) a schválená [redacted] (osvědčení 0817/2002/01), v katastrálním území Tasovice nad Dyjí, okres Znojmo v Jihomoravském kraji na pozemcích parcelní číslo 4237, 4238, 4322, 4321, 4320, 4317, 4319, 4239, 4240 a 4241.



Účastníky řízení o povolení hornické činnosti jsou:

- COLAS CZ, a.s., Rubeška 215/1, Vysočany 190 00 Praha 9
- Lesy ČR, s.p., Přemyslova 106/19, Nový Hradec Králové, 500 08 Hradec Králové, Lesní správa Znojmo, Pivovarská 3159/1, 669 02 Znojmo
- Obec Tasovice, Tasovice 67, 671 25 Tasovice

Odůvodnění

Organizace předložila žádost o povolení hornické činnosti včetně dokumentu „Plán otvírky, přípravy a dobývání ložiska stavebního kamene Tasovice (B3087000) v dobývacím prostoru Tasovice II (7 0748)“, podle ustanovení § 10 odst. 1 zákona č. 61/1988 Sb. OBÚ zahájil správní řízení ve věci povolení otvírky, přípravy a dobývání v dobývacím prostoru Tasovice II, ev.č. 7 0748 dne 12. 2. 2024, žádost byla zaevidována pod čj. SBS 05442/2024. Organizace předložila Plán otvírky, přípravy a dobývání ve dvou vyhotoveních, vypracovaný v srpnu 2023 [redacted] a [redacted]

Předmětem záměru je plošné rozšíření těžby v kamenolomu Tasovice v rámci stanoveného a těžného dobývacího prostoru Tasovice II. Dobývací prostor (DP) Tasovice II (ev. č. 7 0748) je stanoven na výhradním ložisku stavebního kamene Tasovice (ev. č. ložiska B3087000). V DP Tasovice II je v současné době těžba prováděna ve 3 blocích zásob na základě tří povolení hornické činnosti dle tří samostatných POPD.

Kamenolom Tasovice a jeho dobývací prostor Tasovice II se nachází na katastrálním území Tasovice nad Dyjí (765 121), obec Tasovice (číslo obce 594 920), kraj Jihomoravský (CZ 064), bývalý okres Znojmo. Původní terén lomu tvořil údolní svah řeky Dyje s nadmořskou výškou od 200 m n. m. do cca 235 m n. m.

Lom byl v minulosti využíván pro těžbu stavebního kameniva pro místní potřebu. Po roce 1945 přešel do působnosti státní silniční správy. Dlouhodobě byl lom provozovaný národním a později státním podnikem Silnice Brno, pro který byl rovněž stanovený dobývací prostor lomu, označený jako Tasovice II. Po roce 1990 došlo společně se závodem Znojmo k vyčlenění a vznikl samostatný státní podnik Silnice Znojmo a.s., který byl později převedený na akciovou společnost a privatizovaný „velkou privatizací“. Následně do společnosti vstoupil francouzský kapitál skupiny COLAS. V roce 2001 došlo k fúzi společností s vlastnickým podílem Colas Group v České republice a lom byl začleněn do nově vzniklé společnosti COLAS CZ, a.s. Součástí fúze byl rovněž převod DP Tasovice II, který byl převedený na COLAS CZ, a.s. smluvně na základě předchozího souhlasu OBÚ v Brně. S ohledem na přechodová ust. zákona č. 41/1957 Sb. byl na ložisko průmyslově dobývaného lomu stanovený dobývací prostor Tasovice II, a to rozhodnutím býv. JmKNV v Brně čj. 788/73-Ku ze dne 30. 7. 1973. Plán otvírky, přípravy a dobývání byl povolený rozhodnutím OBÚ v Brně čj. 5510-511/73-Mj dne 20. 11. 1973.

Uvedený plán OPD počítal s těžbou části ložiska v rámci DP Tasovice II. Předpokládal těžbu ve dvou etážích, kromě původní základní etáže lomu se počítalo s vytvořením zahloubení. Původní časový předpoklad otvírky zahloubení nebyl dodržený, a proto byl v roce 1987 předložený Doplněk č. 1 plánu OPD, který řešil harmonogram otvírky zahloubení v letech 1987–1995. Tento harmonogram byl časově naplněný, k dnešnímu dni

jsou v lomu vytvořeny dvě těžební etáže a skrývkový řez. V roce 1993 byla tehdejším provozovatelem lomu organizací Silnice Znojmo a.s. předložena Změna č.2 Plánu OPD, týkající se vyčíslení zákonné rezervy na sanace a rekultivace a stanovení harmonogramu tvorby rezerv na sanace a rekultivace a na vypořádání důlních škod.

Plán OPD z června 1973 byl změněný v roce 2005, realizací jeho Změny č. 3, týkající se především umístění odvalů a skládek vytěžené suroviny. Současně jím byla upravena problematika těžby, úpravy a zušlechťování suroviny, zejména pokud se týká používaných strojů a zařízení, zejména v těch částech, které jsou odchylně upraveny stávající vyhláškou č.104/1988 Sb., vůči vyhlášce ÚBÚ č. 261/1957 Sb., podle které byl původní POPD z roku 1973 zpracovaný. Následně byly vypracovány a ke schválení předloženy Změny plánu OPD č. 4 (2005) a č. 5 (2007), obě se týkaly změny časového plánu harmonogramu tvorby zákonné rezervy na sanace a rekultivace těžbou dotčených pozemků. V současné době je aktuálně platná Změna č. 6 tohoto plánu OPD, spočívající v zahloubení lomu o dvě etáže 163 m n.m. a 143 m n.m., rozhodnutím OBÚ ze dne 7.6.2022, sp.zn. SZ SBS 06167/2021/7.

Dne 14. 6. 2012 vydal Obvodní báňský úřad pro území krajů Jihomoravského a Zlínského rozhodnutí podle ustanovení § 10 odst. 1 zákona č. 61/1988 Sb., o hornické činnosti, výbušninách a o státní báňské správě, ve znění pozdějších předpisů, o povolení otvírky, přípravy a dobývání v části kamenolomu Tasovice, v dobývacím prostoru Tasovice II. Otvírka, příprava a dobývání v části kamenolomu Tasovice, v DP Tasovice II, ev. č. 7 0748, je povolena výhradně v k.ú. Tasovice, na části pozemku p.č. 959/1, v rozsahu navrženého prostoru ohraničeného mnohoúhelníkem s 16 vrcholy. Tento mnohoúhelník nemá společné body se stanoveným stávajícím dobývacím prostorem Tasovice II. Plocha takto navrženého prostoru činí [REDAKCE] m². Polohové umístění tohoto mnohoúhelníku je navrženo báňským projektantem. V současné době je aktuálně platná Změna č. 1 tohoto plánu OPD, spočívající v zahloubení lomu o dvě etáže 163 m n.m. a 143 m n.m., rozhodnutím OBÚ ze dne 7.6.2022, sp.zn. SZ SBS 06168/2021/5.

Dne 17. 12. 2014 vydal Obvodní báňský úřad pro území krajů Jihomoravského a Zlínského rozhodnutí podle ustanovení § 10 odst. 1 zákona č. 61/1988 Sb., o hornické činnosti, výbušninách a o státní báňské správě, ve znění pozdějších předpisů, o povolení otvírky, přípravy a dobývání v části kamenolomu Tasovice, v DP Tasovice II. Otvírka, příprava a dobývání v části kamenolomu Tasovice, v DP Tasovice II, ev. č. 7 0748, je povolena na části pozemcích p.č. 4259, 4260, 4261, 4262, 4263, 4264, 4265, 4266, 4267 a 4268. Plocha činí [REDAKCE] m². V současné době je aktuálně platná Změna č. 1 tohoto plánu OPD, spočívající v zahloubení lomu o dvě etáže 163 m n.m. a 143 m n.m., rozhodnutím OBÚ ze dne 7.6.2022, sp.zn. SZ SBS 06169/2021/9.

Stavy zásob výhradního ložiska v plánu dotčené části, vykázané v evidenci zásob podle dosavadního stavu prozkoumanosti.

Ložisko Tasovice, (ev. č. ložiska B 3087000)

1. Lokalita: Tasovice
2. Obec: Tasovice (ZUJ 594 920)
3. Kraj: Jihomoravský (CZ064)
4. Mapa I : 25 000: 34-131 Šatov
5. Stav zásob ke dni: 31. 11. 2018

6. Surovina: SK. stavební kámen, drcené kamenivo
7. Použití: stavební kámen
8. Skupina ložisek: 3
9. Geologické zásoby celkem: ██████████ m³

Plán OPD z roku 1973 počítal s vydobytím pouze části zásob ložiska, a to především zásob devonského pískovce, v rozsahu bloků č. 1, č. 2 a 4. Blok č. 3 (granodiorit), nebyl do plánu OPD z roku 1973 zahrnut. Výpočet zásob ložiska byl provedený na základě vyhledávacího geologického průzkumu, provedeného Geologickým průzkumem Ostrava, závod Brno. V roce 2018 byl proveden nový propočít zásob firmou Geomin s.r.o, Znojemská 78, 586 01.

Zásoby byly schváleny v následující výši:

<i>Bilanční zásoby volné</i>		
Kategorie	Číslo bloku	m ³ suroviny
Vyhledané	B 1	██████████
Vyhledané	B 2	
Vyhledané	B 3	
Vyhledané	B 4	
Vyhledané	B 5	
Vyhledané	B 1 + 2 + 3 + 4 + 5	

Pro činnost řešenou předkládaným POPD se počítá s úbytkem zásob těžbou ve výši ██████████ m³.

Dobývací prostor:

Dobývací prostor Tasovice II byl stanovený rozhodnutím Jihomoravského krajského národního výboru v Brně, odborem dopravy, č.j. dop 788/73-Ku ze dne 30.7.1973.

Povinnosti těžebního podniku stanovené v rozhodnutí o stanovení dobývacího prostoru:

1. Těžební podnik je povinen dobývat ve svém dobývacím prostoru nerosty, pro jejichž dobývání mu byl dobývací prostor stanoven.
2. Bude-li při dobývání v dobývacím prostoru objeveno ložisko jiného vyhrazeného nerostu, než pro který byl stanoven dobývací prostor, je těžební podnik povinen neprodleně to oznámit ústřednímu geologickému úřadu.
3. Bude-li po provedeném průzkumu zjištěno, že objevené ložisko lze dobývat a že dobývání nerostů z tohoto ložiska jiným těžebním podnikem by bylo nevhodné, je těžební podnik povinen dobývat nerosty z tohoto ložiska.
4. Ložisko musí být dobýváno hospodářsky odůvodněným způsobem tak, aby byly nerosty z ložiska racionálně vydobyty a řádně využity při další úpravě prováděné v těžebním podniku. Přitom dobývání nesmí znemožnit nebo ztížit dobývání sousedních ložisek.
5. Při dobývání musí těžební podnik učinit všechna hospodářsky odůvodněná opatření, aby bylo zabráněno zbytečným škodám na pozemcích a usnadněny půdní úpravy za účelem jejich rekultivace.
6. Dobývání ložiska nesmí být zastaveno, aniž by bylo zajištěno, že pozdější jeho dobývání bude technicky možné a hospodářsky účelné, leč by zastavení dobývání vyžadoval důležitý zájem, především bezpečnost života nebo zdraví lidí.

7. Těžební podnik provádí své důlní práce v souladu s platnými předpisy o bezpečnosti práce, vypracování a schválení plánů otvírky, přípravy a dobývání jako i plánů zajištění a likvidace hlavních důlních děl a lomu s instrukcemi o geologické a důlně-měřické službě.
8. Pokud by účinky trhacích prací v lomu ohrožovaly bezpečnost osob a chráněné zájmy, musí těžební organizace před předložením plánu dobývání ke schválení mít vyřešeny tyto střety zájmů beze zbytku.

Současný stav:

Těžba v lomu probíhá v současné době ve čtyřech těžebních úrovních. Báze úrovní těžebních etáží a skrývkových řezů jsou následující:

- těžební etáž + 143 m n.m. - třetí zahloubení, výška těžebního řezu do 20 m, max. 21 m
- těžební etáž + 163 m n.m. - druhé zahloubení, výška těžebního řezu do 20 m
- těžební etáž + 183 m n.m. - první zahloubení, výška těžebního řezu do 20 m, max. 21 m
- těžební etáž + 203 m n.m. - základní etáž, výška těžebního řezu do 20 m
- skrývková etáž (technologická skrývka) - úroveň proměnlivá podle průběhu hloubky zvětrání suroviny
- skrývkový řez (kulturní skrývka) - skrývka ornice a podorniči s výškou řezu do 2 m. Při těžební činnosti je dodržován předstih mezi hranou etáže a patou nejbližší vyšší etáže minimálně 25 m (s výjimkou odtěžování těžebního úseku na šířku ochranné lávky 5 m). V místech vedení příjezdových cest je plošina ponechávána ve větší šířce tak, aby bylo možno zajistit bezpečnost prohybu dopravních a těžebních mechanismů. Sklony těžebních řezů jsou stanoveny na 80°.

Dobývací metody, údaje o jejich schválení, zdůvodnění jejich použití; zvláštní opatření při zavádění nových dobývacích metod.

Prostor jihozápadně od primární drtírny směrem k vnitrolomové komunikaci je využíván jako skládka výsypkové drti (obvykle 0-32). Těžba zásob kameniva dle předkládaného plánu OPD nevyžaduje v tomto okamžiku provádění žádných dalších otvírkových ani přípravných prací. Důvodem vysokého stupně připravenosti pracoviště k dobývání je skutečnost, že předkládaný plán OPD počítá s těžbou z již vytvořených pracovišť, těžebních etáží, které byly vytvořeny v minulosti předchozí těžbou. Na všechny etáže jsou vybudovány příjezdové komunikace, nové komunikace již není nutno dále budovat.

Pro další těžbu v lomu se počítá s využitím dosud používaných těžebních metod, to je rozpojování rubaniny pomocí clonových odstřelů a následnou těžbu rubaniny pomocí rypadla s podkopovou nebo hrotovou lžící nebo pomocí velkokapacitního čelního nakladače. Clonové odstřely se připravují pomocí vrtacích prací rotačně poklepovými lomovými vrtačkami s ponorným, nebo hrotovým kladivem. Rozval po clonovém odstřelu bude rozebírán lopatovým rýpadlem a dle potřeby bude nakládán na nákladní vozidla a surovina bude odvážena na primární drtírnu k dalšímu zpracování v technologické lince lomu nebo přímo na etáži bude surovina drcena a tříděna na mobilní technologické lince. U mobilní technologické linky budou vznikat provozní skládky výrobků, které budou v průběhu roku likvidovány přímým prodejem nebo dále zpracovávány ve stacionární technologické lince. Při těžbě budou respektovány platné báňské předpisy, zejména vyhláška č. 26/1989 Sb., v úplném znění a dále pokyny od výrobce, stanovené pro jednotlivé těžební stroje, zejména pokud se týká technických podmínek jednotlivých nasazených strojů vzhledem k výškám řezů jednotlivých etáží a svahové dostupnosti jednotlivých pracovišť. Při realizaci hornické činnosti si

organizace vypracuje a příslušný [REDAKCE] schválí technologický postupu pro skrývkové práce a povrchové dobývání, dopravní řád, technologický postup pro provoz zásobní haldy a případně další dokumentaci na základě rozhodnutí [REDAKCE].
Rozpojování horniny pomocí trhacích prací, primární clonovými odstřely a sekundární rozpojování rubaniny je řešeno samostatnými povoleními trhacích prací. Připouští se rovněž sekundární rozpojování bez využití trhacích prací (bourací kladivo) na základě provozní dokumentace, přičemž sekundární rozpojování nedetonačními technologiemi je preferováno. Těžba v lomu se předpokládá jako celoroční s možností zimního přerušeni činnosti v období prosinec až březen. Konkrétní délka přerušeni činnosti bude v jednotlivých letech upřesňována dle klimatických podmínek a odbytových možností lomu.

Generální svahy skrývky, lomu a parametry skrývkových a těžebních řezů; umístění a časový sled provozování výsypek a odvalů, jejich projektované kapacity a životnosti; generální svahy výsypek, parametry výsypkových stupňů; opatření proti sesuvům.

Těžba nového úseku bude probíhat ve třech nebo čtyřech řezech. Výška etáže bude proměnlivá (konformní) vzhledem k okolnímu terénu, maximálně však 25 m. Při těžební činnosti bude dodržován předstih mezi hranou etáže a patou nejbližší vyšší etáže minimálně 15 m s výjimkou odtěžování těžebního úseku na šířku ochranné lávky 5 m. V místech vedení příjezdových cest bude plošina ponechávána ve větší šířce tak, aby bylo možno zajistit bezpečnost pohybu dopravních a těžebních mechanismů. Sklony těžebních řezů se stanoví na 80°. Pro závěrný svah se předepisuje úhel maximálně 70°, což je sklon z hlediska obecných pravidel mechaniky horniny dostatečný. V rámci provozu lomu dle předkládaného plánu OPD, se nepočítá s dalším provozováním deponií ornice a rekultivace schopných zemin v jihovýchodní části lomu, vytvořené v minulosti. Vzhledem k charakteru technologické linky – provedení bez zásobníků sypkých hmot, je v lomu nutné provozovat pozemní skládky produkce, a to jak výrobní skládky pod pásy, tak mezideponie. Kromě prostoru kolem vlastní technologické linky jsou tyto deponie umístěny v prostoru mezi veřejnou komunikací a objektem primární drtírny. Jako skládkový prostor je využívána rovněž plocha v severozápadní části lomu, a to včetně mezideponie balené živičné směsi, určené k dalšímu zpracování. Prostor od primární drtírny směrem k vnitrolomové komunikaci je využíván jako trvalá skládka výsypkových drtí. Na základní lomové etáži budou dle potřeby tvořeny trvalé skládky materiálu. Riziko sesuvu se nepředpokládá.

Způsob rozpojování hornin.

Primárně bude hornina rozpojována pomocí trhacích prací velkého rozsahu-clonovými odstřely. Sekundární rozpojování nadměrných kusů rubaniny bude prováděno jak pomocí trhacích prací malého rozsahu-na základě samostatného povolení dle schváleného technologického postupu trhacích prací, tak i metodami bez využití trhacích prací (bourací kladivo, bourací koule-na základě schválené provozní dokumentace).

Plán sanace i rekultivace území dotčeného těžbou:

Technický plán sanace a rekultivace, harmonogram prací, vyčíslení předpokládaných nákladů na vypořádání očekávaných důlních škod a na sanaci a rekultivaci pozemků dotčených vlivem dobývání, návrh na vytvoření potřebných finančních rezerv a na časový průběh jejich vytvoření byl vyřešen v předcházejících letech a je nyní povolen níže uvedenými rozhodnutími:

- rozhodnutí o stanovení dobývacího prostoru Tasovice II, Jm KNV v Brně, čj. 788/73-Ku, ze dne 30.7.1973 – **nemění se,**
- povolení trhacích prací velkého rozsahu-č.j. 1479/86, ze dne 7.5.1986 – **bude řešeno samostatným řízením,**
- povolení trhacích prací malého rozsahu - č.j. 1025/90-531, ze dne 23.7.1990 – **bude řešeno samostatným řízením,**
- potvrzení a zaevidování Doplnku č. 3 k plánu OPD Obvodním báňským úřadem v Brně dne 8.11.1993, č.j. 5862/93/511.4-08, ve věci vytváření rezerv na důlní škody a sanace pozemků – **zůstává v platnosti,**
- povolení hornické činnosti-OBÚ v Brně ze dne 20. 11. 1973, pod čj. 5510-511/73-Mj, ve znění jeho změny č. 3 z roku 2005 – **zůstává v platnosti,**
- změna č. 5 plánu OPD z roku 2007 – Tvorba zákonné rezervy na sanaci a rekultivace OBÚ čj. 09176/2007/01/002 – **zůstává v platnosti,**
- **rozhodnutí a vydaný souhlas** pro tvorbu finanční rezervy na sanaci a rekultivaci a tvorbu na důlní škody, Obvodní báňský úřad pro území krajů Jihomoravského a Zlínského, č.j. SBS 23247/2002 ze dne 7.6.2022, č.j. SBS 23248/2022 ze dne 7.6.2022 a č.j. SBS 23249/2022 ze dne 7.6.2022– **zůstávají v platnosti.**

Pro dobývací prostor Tasovice II je vypracován „Plán sanace a rekultivace – Lom Tasovice II“, který je zpracován a schválen na předpokládaný cílový stav vytěženého prostoru, kdy po těžbě se předpokládá dosažení kóty 143 m n.m. (± 2 m).

K projednání návrhu stanovil OBÚ podle ustanovení § 18 odst. 3 zákona č. 61/1988 Sb., o hornické činnosti, výbušninách a o státní báňské správě, ve znění pozdějších předpisů, ústní jednání spojené s místním šetřením na den 29.2.2024 se zahájením v zasedací místnosti Lomu Tasovice.

S projektovou dokumentací se mohly strany seznámit před ústním jednáním na sídle žádající organizace nebo na Obvodním báňském úřadě pro území krajů Jihomoravského a Zlínského v úředních hodinách a svoje stanoviska nebo případné námítky mohli účastníci řízení a dotčené orgány státní správy podat písemně předem nebo nejpozději při ústním jednání, jinak k nim nebylo přihlédnuto. Účastníci řízení se mohli podle § 36 odst. 3 správního řádu před vydáním rozhodnutí vyjádřit k podkladům rozhodnutí, a to ve lhůtě 5 dnů, která začalo běžet dnem následujícím po dni konání nařízeného ústního jednání.

Ústní jednání bylo zahájeno oprávněnou úřední osobou Obvodního báňského úřadu pro území krajů Jihomoravského a Zlínského s tím, že přítomní byli úvodem seznámeni s předloženou dokumentací Plánem otvírky, přípravy a dobývání pro část dobývacího prostoru Tasovice II, ev. č. 7 0748.

Obec Tasovice v průběhu řízení vyjádřila následující (nesouhlasné) stanovisko:

„Obec Tasovice nesouhlasí s rozšířením a prohloubením těžby v lomu v Tasovicích, který dlouhodobě zhoršuje životní podmínky obyvatel obce Tasovice, která bezprostředně s lomem sousedí a na jejímž území těžba probíhá a má negativní vliv na příznivé životní prostředí. Obec Tasovice konstatuje, že se zástupci těžební společnosti probíhala v minulosti jednání, na kterých společnost opakovaně přislíbila řešení dopadů těžby na život v obci, ovšem opatření, která mají zamezit těmto negativním vlivům, nejsou buď realizována vůbec anebo jsou naprosto nedostatečná. Hornickou činností v lomu dochází již v současné době ke znečištění

ovzduší v důsledku zvýšených imisí prachových částic, exhalací spalovacích motorů těžební mechanizace a nákladních automobilů a strojů na dopravu materiálu, hornická činnost způsobuje nepřiměřený hluk a vibrace. V důsledku povolení rozšíření těžby dojde k dalšímu zhoršení stávajícího stavu, což má zásadní negativní vliv na kvalitu života obyvatel obce a na příznivé životní prostředí. Kamenolom Tasovice leží v bezprostřední blízkosti přírodní památky „Kamenná hora u Derflic, od hranice chráněného území se jedná o vzdálenost pouhých 165 m. Jedná se o evropsky významnou lokalitu, kde se nachází celá řada chráněných rostlin a živočichů — (např. koniklec velkokvětý, smil písečný, křivatec český, divizna brunátná, křivatec nizoučský; z živočichů zde hnízdí např. strnad luční a kalous pustovka, vyskytuje se zde ještěrka obecná, užovka obojková, otakárek fenyklový a otakárek ovocný). Doposud realizovaná těžba má nezpochybnitelně dopady na životní prostředí a kvalitu života obyvatel v obci a povolením dalšího rozšíření a prohloubení lomu dojde k dalším zásahům do života místních obyvatel.

Obec Tasovice z výše uvedených důvodů nesouhlasí s rozšířením a prohloubením stávajícího lomu a navrhuje, aby byl po dokončení stávající těžby lom uzavřen. Dále Vás žádáme o prověření Obvodní Báňský úřad, zda pozemky na parcele č. 4323 a 4324 v k. ú. Tasovice nad Dyjí byly a jsou využívány dle předchozích rozhodnutí Báňského úřadu a zda tyto nejsou využívány v rozporu s povolením vydaným Báňským úřadem a úřadem pro ochranu životního prostředí. Návrh usnesení č. 23: ze dne 26.2.2024 - 16. jednání ZO Tasovice.

Zastupitelstvo Obce Tasovice nesouhlasí s povolením hornické činnosti a s plánem otvírky, přípravy a dobývání v dobývacím prostoru Tasovice II a nesouhlasí se zahlobením a rozšířením lomu Tasovice v DP Tasovice II z důvodu obrovské zátěže občanů okolních obcí hlučností a prašností lomu.

Zastupitelstvo Obce Tasovice nesouhlasí s bezpečnostním okruhem a prováděním trhacích prací velkého rozsahu a trhacích prací malého rozsahu-kamenolom Tasovice na pozemcích v majetku Obce Tasovice v k. ú. Tasovice nad Dyjí.

Zastupitelstvo Obce Tasovice žádá o prověření Obvodní Báňský úřad, zda pozemky na parcele č. 4323 a 4324 vk. ú. Tasovice nad Dyjí byly a jsou využívány dle předchozích pokynů Báňského úřadu a zda tyto nejsou využívány v rozporu s povolením vydaným Báňským úřadem a úřadem pro ochranu životního prostředí.“

OBÚ při zamítnutí námitek účastníka řízení, obce Tasovice, vycházel ze skutečnosti, že v rámci zjišťovacího řízení záměru žadatele, podle zákona č. 100/2001 Sb., o posuzování vlivů na životní prostředí, ve znění pozdějších předpisů, provedeného v roce 2019, kdy se k oznámení záměru vyjádřila pouze Česká inspekce životního prostředí-OI Brno (obec Tasovice možnost vznést připomínky k oznámení záměru nevyužila), byl vydán Závěr zjišťovacího řízení dne 09.12.2019 pod č. j. JMK 176100/2019, s tím, že záměr nebude dále posuzován ve smyslu uvedeného zákona.

Krajský úřad Jihomoravského kraje, odbor životního prostředí, jako dotčený správní orgán dále kromě výše uvedeného rozhodnutí vydal pro toto řízení vyjádření ze dne 7.11.2023, č.j. JMK/2023. Z hlediska zákona č. 100/2001 Sb. se zcela odkázal na vlastní rozhodnutí: „Závěr zjišťovacího řízení byl vydán dne 9.12.2019 pod č.j. JMK 176100/2019.“

Krajský úřad Jihomoravského kraje vedl v roce 2019 zjišťovací řízení ve smyslu § 7 zákona k záměru „Pokračování těžby v DP Tasovice II“, k. ú. Tasovice nad Dyjí, p. č. 4237, 4238, 4323, 4322, 4321, 4320, 4317, 4319, 4239, 4240, 4241.

Oznamovatelem záměru byla společnost COLAS CZ, a.s., se sídlem Ke Klíčovu 9, 190 00 Praha 9, IČ 26177005, zastoupená společností GET s.r.o., se sídlem Perucká 11a, 120 00 Praha 2, IČ 49702904. Záměrem oznamovatele bylo rozšíření těžby na nové pozemky a zahloubení těžby v partiích již povolené hornické činnosti o 2 etáže, tj. 2 x o 20 m.

Rozsah záměru:	předmět změny	množství nově vytěžitelných zásob	plocha	délka trvání
změna POPD 1973	zahloubení o 2 etáže	██████████ m3	██████████ m2	23 let
změna POPD 2012	zahloubení o 2 etáže	3	██████████ m2	7 let
změna POPD 2014	zahloubení o 2 etáže	██████████ m3	██████████ m2	11 let
nové POPD 2019	plošné rozšíření těžby ve 4 etážích	██████████ m3	██████████ m2	33 let
celkem		██████████ m3	██████████ m2	74 let

Celkové plošné rozšíření těžby v DP (POPD č.4): ██████████ ha

Celková plocha zahloubení (změny POPD č. 1-3): ██████████ ha

Maximální roční těžba v lomu: ██████████ t

Za předpokladu plnění požadavků vyplývajících z platné legislativy, opatření uvedených v oznámení záměru (skrápění, čištění komunikací, udržování mechanismů v bezvadném technickém stavu atd.), a v doložených odborných studiích a dodržování technologické kázně, Krajský úřad JMK konstatoval, že záměr nebude mít záměr významný vliv na životní prostředí a zdraví obyvatel.

Vzhledem ke skutečnosti, že v dalších fázích projektové přípravy (POPD) nedošlo k významné změně kapacity či rozsahu záměru, zůstává závěr zjišťovacího řízení č. j. JMK 176100/2019 ze dne 09.12.2019 nadále v platnosti a záměr tedy není nutné znovu podrobit zjišťovacímu řízení ve smyslu § 7 zákona.

OBÚ má za spolehlivě zjištěné, že tvrzení obce Tasovice, tj. namítané zhoršení životních podmínek obyvatel obce Tasovice, negativní vliv na příznivé životní prostředí, opatření, která měla zamezit těmto negativním vlivům, nejsou buď realizována vůbec anebo jsou naprosto nedostatečná, hornickou činností v lomu dochází již v současné době ke znečištění ovzduší v důsledku zvýšených imisí prachových částic, exhalací spalovacích motorů těžební mechanizace a nákladních automobilů a strojů na dopravu materiálu, hornická činnost způsobuje nepřiměřený hluk a vibrace, v důsledku povolení rozšíření těžby dojde k dalšímu zhoršení stávajícího stavu, což má zásadní negativní vliv na kvalitu života obyvatel obce a na příznivé životní prostředí, nemají oporu ve zjištěních, uvedených v závěru zjišťovacího řízení rozhodnutí Krajského úřadu Jihomoravského kraje, č.j. JMK 176100/2019 ze dne 9.12.2019. Z odůvodnění rozhodnutí nepochybně vyplývá závěr, že z hlediska vlivů na obyvatelstvo v širším okolí záměru lze považovat za relevantní rizika, která mohou být spojena se znečištěním ovzduší, se zvýšenou hlukovou zátěží, se znečištěním vody a půdy, se zvýšenou dopravou. Z odůvodnění rozhodnutí se podává, že pro posouzení vlivu realizace záměru na imisní situaci byla zpracována rozptylová studie, která byla přílohou oznámeného záměru a je známa zástupcům obce Tasovice. Avšak vzhledem k tomu, že nedojde k navýšení roční množství těžené suroviny, ke změně expedičních tras ani ke změně technologie těžby a úpravy suroviny, nebude mít realizace záměru žádný vliv na změnu imisní situace v okolí.



OBÚ k námitkám obce Tasovice, směřující k ochraně přírodní památky „Kamenná hora u Derflíc“, obsahující tvrzení obce: „kamenolom Tasovice leží v bezprostřední blízkosti přírodní památky „Kamenná hora u Derflíc, přičemž od hranice chráněného území se jedná o vzdálenost pouhých 165 m. Tato přírodní památka je evropsky významnou lokalitu, kde se nachází celá řada chráněných rostlin a živočichů (z rostlin např. koniklec velkokvětý, smil písečný, křivatec český, divizna brunátná, křivatec nizoučský; z živočichů se zde hnízdí např. strnad luční a kalous pustovka, vyskytuje se zde ještěrka obecná, užovka obojková, otakárek fenyklový a otakárek ovocný)“, uvádí tato zjištění, se kterými se ztotožnil – rozhodnutí Krajského úřadu Jihomoravského kraje, č.j. JMK 176100/2019 ze dne 9.12.2019:

Vlivy na biologickou rozmanitost (fauna, flóra, ekosystémy)

Na základě výsledků biologického průzkumu je možné konstatovat že, vyskytující se vegetace neodpovídá původní přirozené, což však nijak nesnižuje biologickou hodnotu území. Biologická cennost lomu je dána především jeho dnem, jehož značnou část pokrývají mokřadní plochy s výskytem mnoha ochranných významných druhů. V ploše záměru byl zaznamenán výskyt 21 zvláště chráněných druhů: rákosník velký, topolovka bledá, kuňka obecná, ropucha obecná, ropucha zelená, křeček polní, rosnička zelená, ještěrka obecná, ťuhák obecný, čolek obecný, užovka obojková, bělořit šedý, blatnice skvrnitá, skokan zelený, skokan skřehotavý, skokan štíhlý, otakárek ovocný, vodouš kropenatý, čolek dravý, čmeláci rodu *Bombus*, výr velký. Druhy vázané na mokřady se v území vyskytují pouze díky těžební činnosti, jež vytvořila vhodné biotopy. Likvidace mokřadů bez náhrady, stejně jako ukončení těžby a s ní spojené zaplavení lomu by mělo na zdejší biodiverzitu zcela zásadní vliv. Pro udržení biodiverzity (zejména obojživelníků) bude vhodné i nadále pokračovat v těžební činnosti, avšak přijmout navržená opatření na zmírnění negativních vlivů, které by mohly během pokračující těžby nastat.

Za účelem snížení dopadů na populace rostlin a živočichů vyskytujících se v prostoru dotěžování lomu jsou formulována příslušná doporučení i ve zprávě biologického hodnocení. Tato doporučení byla též respektována již v samotném návrhu záměru a jsou tak jeho součástí. Souhrnně je vliv na zvláště chráněné druhy bezobratlých, ptáků a rostlin hodnocen jako nepříznivý. Vliv na zvláště chráněné druhy plazů a obojživelníků je hodnocen jako příznivý, neboť existenci jejich populací na dané lokalitě umožňuje pouze činný lom.

Plošným rozšířením těžební jámy v DP Tasovice budou dotčeny 3 pozemky určené k plnění funkcí lesa na ploše [REDAKCE] m². Dle závěrů hodnocení stavu porostů dřevin v ploše uvažovaného odlesnění pro rozšíření lomu Tasovice, zpracovaném akreditovaným poradcem pro oblast lesnictví, je dotčená porostní skupina nyní již 7. věkového stupně, je značně diferencovaná co do výšky a tloušťky zastoupených dřevin i do zakmenění jednotlivých částí. Bonita stanoviště je silně podprůměrná, i když stanovištní rostliny (kopřiva dvoudomá, hluchavka bílá, hluchavka nachová, vlašovičnick větší, lilek potměchuť) dokládají, že problémem není obsah živin v půdním prostředí, ale jejich dostupnost pro kořenový systém. Příčinou je trvalá dlouhodobá nedostupnost vody v půdním profilu, ta je přístupná pouze v krátkých epizodách. Dřeviny reagují redukcí asimilačního aparátu a prosycháním korun. Převážně v Z části porostu již došlo k odumírání trnovníků, respektive odumření nadzemní části stromu a obnovení jedince kořenovými výmladky. Opticky se zde jedná o mladší část, fyziologický věk rostliny však zůstává stejný jako ve V části. Prosvětlené části obsazují hloh, myrabolán a keře (ptačí zob obecný, růže šípková, bez černý). Zdravotní stav a odolnostní potenciál dřevin je na hodnocených pozemcích určených k plnění funkcí lesa výrazně

ovlivněn stanovištními podmínkami, průběhem vegetačního období především posledních 10 let a izolací bioskupin od většího komplexu lesa, kde extrémní abiotické výkyvy tlumí uzavřené porostní prostředí. Limitujícím faktorem růstu dřevin je dostupnost vody pro kořenový systém dřevin, jeho praktická absence. Synergicky tak působí srážkové deficity a extrémní teploty v průběhu několika posledních vegetačních obdobích. S extrémními podmínkami se nezvládnou uspokojivě vyrovnat ani dřeviny jako je trnovník akát, který je v hodnocených porostech zastoupen ze 100 %.

Extrémním vlivům odolávají akáty redukcí asimilačního aparátu, v další fázi koruny dřevin prosychají, dřeviny odumírají, případně z kořenových a kmenových výmladků vyrážejí prýty a život dřeviny pokračuje-ačkoliv je věk dřevin platný údajem uvedeným v LHP 61 let, porost působí výrazně mladším dojmem, porost se samovolně převádí na nízký les.

Z výše uvedeného je patrné, že ve stanoveném obmýtlí nelze docílit hospodářského výsledku. V současných podmínkách je prakticky nemožné uvedený prostor lesnický obsadit jinak, než stávajícími dřevinami. Realizací investičního záměru zároveň skončí půdoochranná funkce lesa. Celý rozsah projektovaného odlesnění se týká kategorie lesa ochranného (§7 zákona 289/1995 Sb.) — lesy na nepříznivých stanovištích, který spadá do pásma ohrožení imisemi D (vyhl. 78/ 1996 Sb. — poškození dospělého smrkového porostu se zvýší o 1 stupeň během 16 až 20 let). Půdoochrannou funkci popisované bioskupiny plní v prostoru pod sebou a tlumí tak dopady nepříznivého stanoviště. Případné odlesnění a obnova lesa ve stejných podmínkách je za běžných lesnicko-hospodářských přístupů nemožná. Ačkoliv hodnocené prostředí není součástí územního systému ekologické stability, je lesík v řídkce zalesněné oblasti cenný pro účely mysliveckého hospodaření, a to především jako úkryt pro srnčí a zaječí zvěř. Odlesněním zvěř o tento prostor přichází. Po ukončení hornické činnosti se prostor k uvedenému využití navrácí, ať již bude ponechán sukcesi nebo bude zvolen management jiný. Ideálním řešením výše uvedených problémů je ponechání dotěžené části lomu na úrovni se stabilní hladinou podzemní vody a navezení zúrodnitelného substrátu o mocnosti 0,5 až 1 m. Tato práce neřeší zvýšený zájem ochrany přírody, avšak v porostech nepůvodních dřevin bývá sporný. Realizace investičního záměru nemá žádný dopad na okolní porosty dřevin na PUPFL. Obecně lze opět doporučit, aby zásahy do lesních porostů byly realizovány v období vegetačního klidu. Vlivy na lesní porosty jsou s ohledem na jejich kvalitu hodnoceny jako málo významné, přesto souhrnně jako nepříznivé. Tasovický lom je evropsky významnou lokalitou, ve které je předmětem ochrany populace čolka dravého (*Triturus carnifex*). Vlastní těžba doposud byla a nadále může být v souladu se zachováním příznivých podmínek pro předmět ochrany. Zejména se jedná o náhodnou tvorbu vodních ploch (vedlejší produkt těžby kamene) v areálu lomu a udržování vodních ploch bez vegetace. V období od začátku dubna do září v době rozmnožování a vývoje larev čolka dravého nesmí dojít k úplnému vyčerpání vody z tůní, případně k jejich zasypání nebo výraznému znečištění (které by neumožňovalo rozmnožení populace), což je v současné době dodržováno a nadále se s tímto omezením počítá.

Vzhledem k výše uvedenému Krajský úřad Jihomoravského kraje ve svém stanovisku ze dne 15.07.2019 pod č. j. JMK 117074/2019 vyloučil možnost významného vlivu záměru na evropsky významné lokality a ptačí soustavy Natura 2000.

Krajský úřad Jihomoravského kraje v citovaném stanovisku dále upozorňuje na problematiku zachování příznivých podmínek pro čolka dravého (předmět ochrany EVL) po ukončení těžby. Ze současného poznání vyplývá, že čolek dravý má v této lokalitě pouze slabou a

izolovanou populaci, která by mohla díky zhoršení podmínek po ukončení těžby zaniknout. Rekultivace samovolným postupným zatopením bude znamenat zánik drobných tůní a vznik hlubokého lomového jezera, které nebude pro předmět ochrany vhodné. Zásadní proto bude vytvoření náhradních biotopů v horní etáži lomu, mimo zatopené jezero. Potenciál mají také zatopené prohlubně v DP severně a jižně od hranic povolené hornické činnosti.

Vlivy záměru na evropsky významné lokality a ptačí oblasti jsou, za předpokladu zpracování nového Plánu sanace a rekultivace DP Tasovice II a jeho projednání s orgány ochrany přírody, hodnoceny jako nevýznamné.

Těžební činnost nezasáhne do žádného registrovaného významného krajinného prvku, tento vliv je nulový.

Partie určené k těžbě dle stávajícího platného povolení zasahují na východě DP Tasovice II částečně do nadregionálního biokoridoru K 161 MH, na jihu pak do lokálního biocentra LBC 5. Jedná se o navržené neexistující prvky ÚSES, které budou založeny v rámci rekultivace lomu po ukončení hornické činnosti.

OBÚ má za zjištěné, také z vyjádření Krajského úřadu Jihomoravského kraje, odbor životního prostředí, č.j. JMK/2023, ze dne 7/11/2023, z hlediska zákona o ochraně přírody a krajiny (č. 114/1992 Sb., dále také jako ZOPK), že hodnocený záměr nemůže mít významný vliv na předmět ochrany nebo celistvost žádné evropsky významné lokality nebo ptačí oblasti soustavy Natura 2000. Tasovický lom je evropsky významnou lokalitou chránící populaci čolka dravého (*Triturus carnifex*). Dle Souhrnu doporučených opatření pro evropsky významnou lokalitu Tasovický lom CZ0623011 (AOPK ČR, 2017) vlastní těžba doposud byla a nadále může být v souladu se zachováním příznivých podmínek pro předmět ochrany. Zejména se jedná o náhodnou tvorbu vodních ploch (vedlejší produkt těžby kamene) v areálu lomu a udržování vodních ploch bez vegetace. V období od začátku dubna do září v době rozmnožování a vývoje larev čolka dravého nesmí dojít k úplnému vyčerpání vody z tůní, případně k jejich zasypání nebo výraznému znečištění (které by neumožňovalo rozmnožení populace). Vzhledem k výše uvedenému, **lze významný vliv záměru na předmět ochrany nebo celistvost evropsky významné lokality Tasovický lom, vyloučit.**

V podrobnostech si OBÚ znovu dovoluje odkázat na příslušnou část odůvodnění rozhodnutí Krajského úřadu pro Jihomoravský kraj, č.j. 176100/2019, a to na část *III. Charakteristika překládaných vlivů záměru na obyvatelstvo a životní prostředí, bod Vlivy na biologickou rozmanitost (fauna, flóra, ekosystému).*

OBÚ nevyhověl obci Tasovice ani pokud jde o námítky formulované jako žádost o prověření Obvodního báňského úřadu, zda pozemky na parcele č. 4323 a 4324 v k. ú. Tasovice nad Dyjí byly a jsou využívány dle předchozích rozhodnutí báňského úřadu a zda tyto nejsou využívány v rozporu s povolením vydaným báňským úřadem a úřadem pro ochranu životního prostředí. Podle posouzení obsahu, jedná se o podnět k provedení kontrolní činnosti podle zákona č. 255/2012 Sb., kontrolní řád, ve znění pozdějších předpisů, pozemky nejsou předmětem tohoto řízení.

OBÚ nevyhověl obci Tasovice ani u nesouhlasu s bezpečnostním okruhem a prováděním trhacích prací velkého rozsahu a trhacích prací malého rozsahu-kamenolom Tasovice na pozemcích v majetku Obce Tasovice v k. ú. Tasovice nad Dyjí, neboť předmětem řízení není povolení trhacích prací (§ 27 zákona č. 61/1988 Sb., o hornické činnosti, výbušninách a o státní báňské správě).

Pokud jde o nesouhlas zastupitelstvo obce Tasovice s povolením hornické činnosti a s plánem otvírky, přípravy a dobývání v dobývacím prostoru Tasovice II, spočívající v zahloubení a rozšíření lomu Tasovice v DP Tasovice II z důvodu obrovské zátěže občanů okolních obcí hlučností a prašností lomu OBÚ odkazuje na příslušné partie odůvodnění tohoto rozhodnutí, kde se úřad zabývá vyloučením tvrzení obrovské zátěže hlučností a prašností lomu. OBÚ podotýká, že obec Tasovice (resp. její orgány) mohou spravovat záležitosti občanů obce (zákon č. 128/2000 Sb., o obcích, obecní zřízení), nikoliv „občanů okolních obcí“.

V předmětném řízení o povolení hornické činnosti podle Plánu otvírky, přípravy a dobývání v dobývacím prostoru Tasovice II, ev.č. 7 0748, byla vydána tato rozhodnutí, závazná stanoviska, stanoviska a vyjádření:

1. Rozhodnutí Odboru životního prostředí, Krajského úřadu Jihomoravského kraje ze dne 9.12.2019, č.j. JMK 176100/2019, kterým byl vydán Závěr zjišťovacího řízení – „Pokračování těžby v DP Tasovice II“ nemá významný vliv na životní prostředí a nebude posuzován podle zákona č 100/2001 Sb., o posuzování vlivů na životní prostředí, ve znění pozdějších předpisů, *bez podmínek*.
2. CETIN a.s., Českomoravská 2510/19, 190 00 Praha 9- Libeň, vyjádření k existenci sítí č.j.6305/24 ze dne 8.1.2024, *bez podmínek*.
3. ČD-Telematika a.s., Pernerova 2819/2a, 130 00 Praha 3, vyjádření k existenci sítí č.j. 3202400545 ze dne 9.1.2024, *bez podmínek*.
4. ČD-Telematika a.s., Pernerova 2819/2a, 130 00 Praha 3, vyjádření k existenci sítí č.j. 2202400545 ze dne 9.1.2024, *bez podmínek*.
5. ČEPRO, a.s., Dělnická 213/12, 170 00 Praha 7- Holešovice, existenci sítí č.j. 4215/24 ze dne 08.01.2024, *bez podmínek*.
6. ČEPS, a.s., Elektrárenská 774/2, 101 52 Praha 10, vyjádření k existenci sítí č.j. 00269/2024/CEPS ze dne 8.1.2024, *bez podmínek*.
7. ČEZ ICT Services, a.s., Duhová 1531/3, 140 53 Praha 4, vyjádření k existenci sítí č.j. 0700789373 ze dne 08.01.2024, *bez podmínek*.
8. Telco Infrastructure, s.r.o., Duhová 1531/3, 1400 00 Praha 4, vyjádření k existenci sítí č.j. 1100063669 ze dne 08.01.2024, *bez podmínek*.
9. Telco pro Services, a.s., Duhová 1531/3, 140 00 Praha 4, vyjádření k existenci sítí č.j. 0201665986 ze dne 08.01.2024, *bez podmínek*.
10. EG.D, a.s., Lidická 1873/36, 602 00 Brno Černá Pole, vyjádření k existenci sítí č.j. M40715-26286087 ze dne 08.01.2024, *bez podmínek*.
11. NET4GAS, s.r.o., Na Hřebenech II 1718/8, 140 21 Praha 4 – Nusle, vyjádření existenci sítí č.j. 254/24/OVP/N ze dne 8.1.2024, *bez podmínek*.
12. GasNet Služby, s.r.o., Plynárenská 449/1, 602 00 Brno Zábřovice, vyjádření k existenci sítí č.j. 5002952316 ze dne 08.01.2024, *bez podmínek*.
13. T-Mobile Czech Republic a.s., Tomíčkova 2411/1, 148 00 Praha 4, vyjádření k existenci sítí č.j. E01158/24 ze dne 8.1.2024, *souhlasné stanovisko bez podmínek*.

14. Vodafone Czech Republic a.s., náměstí Junkových 2, 155 00 Praha 5, vyjádření k existenci sítí č.j. 240108-1309634065 ze dne 8.1.2024, *souhlasné stanovisko bez podmínek*.
15. České Radiokomunikace a.s, Skokanská 2117/1, 169 00 Praha 6 – Břevnov, vyjádření k existenci sítí č.j. UPTS/OS/351416/2024 ze dne 10.01.2024, *bez podmínek*.
16. Úřad pro civilní letectví, K letišti 1149/23, 160 08 Praha 6, č.j. 011300-23-701 ze dne 09.10.2023, *souhlasné stanovisko za podmínky dodržení projektové dokumentace*.
17. VODÁRENSKÁ AKCIOVÁ SPOLEČNOST, a.s., divize ZNOJMO, Kotkova 2518/20, 670 25 Znojmo, souhlas ze dne 22.1.2024, *souhlasné stanovisko bez podmínek*.
18. Městský úřad Znojmo, odbor životního prostředí, nám. Armády 1213/8, P.O.BOX 36, 66901 Znojmo 1, č.j. MUZN 262227/2023 ze dne 11.12.2023, *závazné stanovisko. Obvodní báňský úřad pro území krajů Jihomoravského a Zlínského k uvedenému konstatuje: Podmínky zde uvedené, jsou převzaty do výroku rozhodnutí ve věci povolení hornické činnosti v dobývacím prostoru Tasovice II v katastrálním území Tasovice v Jihomoravském kraji.*
19. Obecní úřad Hodonice, stavební úřad I. stupně, Obecní 287, 671 25 Hodonice, č.j. STÚ 498/2023- St ze dne 11.10.2023, *sdělení bez námitek*.
20. Krajská hygienická stanice Jihomoravského kraje se sídlem v Brně, Jeřábkova 4, 60200 Brno, č.j. KHSJM 56986/2023/ZN/HP ze dne 16.10.2023, *souhlasné závazné stanovisko bez podmínek*.
21. Městský úřad Znojmo, odbor životního prostředí, nám. Armády 1213/8, P.O.BOX 36, 66901 Znojmo 1, č.j. MUZN 209598/2023 ze dne 23.10.2023. *Vyjádření ke stavbě:*
 - z hlediska vodního hospodářství podle zákona č.254/2001 Sb., o vodách a o změně některých zákonů ve znění pozdějších předpisů, je záměr možný, *bez podmínek*.
 - z hlediska ochrany přírody: Dotčený pozemek se nachází na území evropsky významné lokality Tasovický lom, je nutné si vyžádat dle ustanovení §77 odst.4 zákona 114/1992 Sb., o ochraně přírody a krajiny, v platném znění, stanovisko příslušného správního orgánu ochrany přírody, kterým je odbor ŽP Krajského úřadu Jihomoravského kraje. Dle Vašeho sdělení se příslušný orgán ochrany přírody již vyjádřil, a to rozhodnutím evidovaným pod čj. JMK 176100/2019 ze dne 9.12.2019. Zda je stanovisko Krajského úřadu JmK stále v platnosti, je nutné se opět dotázat Krajského úřadu JmK. *K vlivu záměru na území evropsky významné lokality Tasovický lom je vydáno vyjádření Krajského úřadu Jihomoravského kraje, odboru životního prostředí č.j. JMK/2023, sp. zn.: S-JMK 145400/2023 OŽP/Rich ze dne 7.11.2023. (č.23 v dokladové části).*
 - z hlediska odpadového hospodářství podle zákona č.541/2020 Sb., o odpadech, *bez připomínek*.
 - z hlediska ochrany ZPF: Před povolením hornické činnosti podle plánu otvírky, přípravy a odbývání na ložisku stavebního kamene Tasovice v dobývacím prostoru Tasovice II je nutné dořešit pozemky parc.č. 4238 a 4239 k.ú. Tasovice nad Dyjí, které jsou v současné době vedeny v katastru nemovitostí jako orná půda a trvalý travní porost. *Odnětí pozemků 4238 a 4239 bylo odsouhlaseno MU Znojmo, odbor životního prostředí, č.j. MUZN 262227/2023 (č.18. v dokladové části).*
 - z hlediska státní správy lesů: projektovaná stavba se nachází mimo ochranné pásmo lesa (50 m od okraje lesa), orgán SSL se nevyjadřuje, *bez podmínek*.

22. Povodí Moravy, s.p., Dřevařská 11, 602 00 Brno, č.j. PM-45438/2023/5203/Kr ze dne 1.11.2023, *souhlasné stanovisko bez podmínek*.
23. Krajský úřad Jihomoravského kraje, odbor životního prostředí, Žerotínovo náměstí 3, 60182 Brno, č.j. JMK/2023 ze dne 7.11.2023, *vyjádření*:
- z hlediska ochrany vod: podle zákona č. 254/2001 Sb., o vodách ve znění pozdějších předpisů a prováděcích předpisů k tomuto zákonu nemá připomínek, *bez připomínek*.
 - z hlediska ochrany zemědělského půdního fondu (ZPF) podle zákona č.334/1992 Sb., o ochraně zemědělského půdního fondu, ve znění pozdějších předpisů (dále jen zákon o ochraně ZPF): Vzhledem k tomu, že bude uvažovaným záměrem dotčen zemědělský půdní fond (ZPF), je třeba v souladu s § 9 odst. 1 zákona souhlasu orgánu ochrany ZPF. Náležitosti žádosti jsou uvedeny v § 9 odst. 6 zákona a dále ve vyhlášce č. 271/2019 Sb., o stanovení postupů k zajištění ochrany zemědělského půdního fondu. Žádost se podává u orgánu ochrany ZPF příslušného obecního úřadu obce s rozšířenou působností. Kompetentním orgánem ve věci udělení souhlasu s odnětím půdy ze ZPF o výměře do 1 ha je orgán ochrany ZPF obecního úřadu obce s rozšířenou působností, o výměře nad 1 ha orgán ochrany ZPF Krajského úřadu Jihomoravského kraje, o výměře nad 10 ha orgán ochrany ZPF MŽP. *Městský úřad Znojmo, odbor životního prostředí, jako správní orgán příslušný podle ustanovení § 61 odst. 1 písm. c) a ust. § 66 zákona č. 128/2000 Sb., o obcích v platném znění, ust. § 149 odst. 1 zákona č. 500/2004 Sb., správní řád v platném znění (dále jen „správní řád“) a ust. § 15 písm. j) zákona č. 334/1992 Sb., o ochraně zemědělského půdního fondu v platném znění (dále jen „zákon o ZPF“), uděluje souhlas s trvalým odnětím půdy ze zemědělského půdního fondu s dočasným odvodem pro účely těžby-narovnání současného stavu na pozemku parc. č. 4238,4239 v k.ú. Tasovice nad Dyjí (kultura orná půda, trvalý travní porost) o celkové výměře [REDACTED] m² ve prospěch žadatele za podmínek stanovených v závazném stanovisku č.j. MUZN 262227/2023 ze dne 11.12.2023, (č.18. v dokladové části), podmínky zde uvedené, jsou převzaty do výroku rozhodnutí ve věci povolení hornické činnosti v dobývacím prostoru Tasovice II v katastrálním území Tasovice v Jihomoravském kraji - viz. bod č. 18).*
 - z hlediska státní správy lesů podle zákona č.289/1995 Sb. o lesích a o změně a doplnění některých zákonů (lesní zákon) a prováděcích předpisů k tomuto zákonu: Plán otvírky, přípravy a dobývání ložiska stavebního kamene Tasovice v dobývacím prostoru Tasovice II, se nedotýká žádných pozemků určených k plnění funkcí lesa, tudíž ani zájmů chráněných lesním zákonem. Tímto upozorňujeme, že u třech dotčených pozemků ve vlastnictví Lesů České republiky, s. p., konkrétně se jedná o pozemky p. č. 4320, 4321 a 4322 v k. ú. Tasovice nad Dyjí, je chybně uveden druh pozemku lesní pozemek. Aktuálně jsou tyto pozemky označeny v evidenci katastru nemovitostí druhem pozemku ostatní plocha, způsob využití jiná plocha, způsob ochrany chráněná ložisková území, *bez připomínek*.
 - z hlediska ochrany přírody a krajiny podle zákona č.114/1992 Sb. o ochraně přírody a krajiny ve znění pozdějších předpisů (dále jen ZOPK): K možnosti existence vlivu výše uvedeného záměru na lokality soustavy Natura 2000 vydává Krajský úřad Jihomoravského kraje, odbor životního prostředí, jako orgán ochrany přírody příslušný na základě § 77a odst. 4 písm. o) ZOPK, stanovisko podle § 45i odst. 1 téhož zákona v tom smyslu, že hodnocený záměr nemůže mít významný vliv na předmět ochrany nebo celistvost žádné evropsky významné lokality nebo ptačí oblasti soustavy Natura 2000. Tasovický lom je evropsky významnou lokalitou chránící populaci čolka dravého (*Triturus carnifex*). Dle Souhrnu doporučených opatření pro evropsky významnou

lokalitu Tasovický lom CZ0623011 (AOPK ČR, 2017) vlastní těžba doposud byla a nadále může být v souladu se zachováním příznivých podmínek pro předmět ochrany. Zejména se jedná o náhodnou tvorbu vodních ploch (vedlejší produkt těžby kamene) v areálu lomu a udržování vodních ploch bez vegetace. V období od začátku dubna do září v době rozmnožování a vývoje larev čolka dravého nesmí dojít k úplnému vyčerpání vody z tůní, případně k jejich zasypání nebo výraznému znečištění (které by neumožňovalo rozmnožení populace). Vzhledem k výše uvedenému lze významný vliv záměru na předmět ochrany nebo celistvost evropsky významné lokality Tasovický lom vyloučit. *Bez podmínek.*

- z hlediska ochrany ovzduší podle zákona č. 201/2012 Sb., o ochraně ovzduší a prováděcích předpisů k tomuto zákonu: Uvedený záměr podléhá řízení o vydání závazného stanoviska k umístění a ke změně stavby vyjmenovaného stacionárního zdroje znečišťování ovzduší jako vyjmenovaného zdroje znečišťování ovzduší zařazeného dle kódu 5.11. Kamenolomy, povrchové doly paliv nebo jiných nerostných surovin, zpracování kamene, paliv nebo jiných nerostných surovin (především těžba, vrtání, odstřel, bagrování, třídění, drcení a doprava), výroba nebo zpracování umělého kamene, ušlechtilá kamenická výroba, příprava stavebních hmot a betonu, recyklační linky stavebních hmot, o celkové projektované kapacitě vyšší než 25 m³ za den, přílohy č. 2 k zákonu č. 201/2012 Sb., v příloze č. 2 k zákonu č. 201/2012 Sb. Součástí záměru je tedy stacionární zdroj znečišťování ovzduší uvedený v příloze č. 2 k zákonu a k umístění (rozšíření) a změně stavby (zahlobení) stavby vyjmenovaného stacionárního zdroje vydává zdejší krajský úřad závazné stanovisko dle § 11 odst. 2 písm. b) a c) zákona. Náležitosti žádosti o uvedené závazné stanovisko jsou uvedeny na webu Jihomoravského kraje - <https://www.jmk.cz/content/18966>. Pokud v důsledku záměru nedochází k navýšení projektované kapacity těžby nebo emisí TZL do vnějšího ovzduší, nepožaduje KÚ doložení rozptylové studie. Předložení odborného posudku je vyžadováno. Dle § 12 odst. 6 zákona č. 201/2012 Sb. nelze bez výše uvedených závazných stanovisek orgánu ochrany ovzduší vydat stavební povolení dle stavebního zákona, resp. obdobný správní akt dle horního zákona. *KÚ Jihomoravského kraje bylo dne 27.11.2023 vydáno rozhodnutí o změně č.4 povolení provozu stacionárního zdroje, č.j. JMK 172186/2023, bez podmínek.*
 - z hlediska vlivu na životní prostředí podle zákona č. 100/2001Sb., o posuzování vlivů na životní prostředí ve znění pozdějších předpisů a prováděcích předpisů: Záměr „Pokračování těžby v DP Tasovice II“ byl předmětem zjišťovacího řízení ve smyslu § 7 zákona č. 100/2001 Sb. Závěr zjišťovacího řízení byl vydán den 09.12.2019 pod č.j. JMK 176100/2019. *Bez připomínek. Závěr zjišťovacího řízení je přílohou č. 1. v dokladové části žádosti.*
 - z hlediska geologie a hornictví podle zákona č. 44/1988 Sb., ve znění pozdějších předpisů; 61/1988Sb., ve znění pozdějších předpisů a č. 62/1988 Sb., ve znění pozdějších předpisů, *bez připomínek.*
24. Městský úřad Znojmo, odbor životního prostředí, nám. Armády 1213/8, P.O.BOX 36, 669 01 Znojmo 1, č.j. MUZN 256021/2023 ze dne 01.12.2023, *souhlasné závazné stanovisko bez podmínek.*
25. Lesy České republiky, s.p., Lesní správa Znojmo, Pivovarská 3159/1, 669 02 Znojmo, č.j. LCR149/002968/2023 ze dne 13.11.2023, souhlasí s povolením hornické činnosti podle plánu otvírky, přípravy a dobývání na ložisku stavebního kamene Tasovice (B3087000) v dobývacím prostoru Tasovice II (70748). Součástí DP Tasovice II jsou pozemky p.č. 4320,

4321 a 4322 v k.ú. Tasovice nad Dyjí, které jsou součástí naší organizace. U výše uvedených pozemků již došlo k trvalému odnětí z pozemků určených k plnění funkce lesa a užívání pozemků je ošetřeno uzavřenou pachtovní smlouvou. *Bez podmínek.*

26. Obec Tasovice, Tasovice 67,671 25, výpis usnesení z 12. zasedání zastupitelstva obce Tasovice ze dne 30.10.2023- Návrh usnesení č.9.: Zastupitelstvo Obce Tasovice odkládá vydání povolení hornické činnosti podle plánu otvírky, přípravy a dobývání na ložisku stavebního kamene Tasovice (B3087000) v dobývacím prostoru Tasovice II (70748). *Usnesení č. 9 bylo schváleno, (důvody nebyly uvedeny).*
27. Obec Tasovice, Tasovice 67,671 25, usnesení z 13. zasedání zastupitelstva obce Tasovice ze dne 21.11.2023- návrh usnesení č.9, bod 9.4. Zastupitelstvo Obce Tasovice nesouhlasí s vydáním povolení hornické činnosti podle plánu otvírky, přípravy a dobývání na ložisku stavebního kamene Tasovice (B3087000) v dobývacím prostoru Tasovice II (70748). Usnesení č.9 bylo schváleno. *Usnesením byl vydán nesouhlas se záměrem bez udání důvodu.*
28. Oprávnění k hornické činnosti COLAS CZ, a.s.
29. Oprávnění k projektování a navrhování objektů a zařízení, které jsou součástí hornické činnosti a činnosti prováděné hornickým způsobem GET s.r.o.
30. Osvědčení [REDAKCE]
31. Osvědčení [REDAKCE]
32. Plná moc ze dne 13.9.2023- pro organizaci GET s.r.o., Praha 2 - Vinohrady, Perucká 2540/11a, PSČ: 120 00, IČ: 49702904, zplnomocněnou k úkonům v řízení organizací COLAS CZ, a.s., se sídlem Rubeška 215/1, Vysočany, 190 00 Praha 9, IČ: 26177005.
33. Výpis z obchodního rejstříku COLAS CZ, a.s.
34. Kopie katastrální mapy ze dne 5.2.2024, katastrální území Tasovice nad Dyjí.

Správní poplatek byl vyměřen podle sazebníku poplatků podle ustanovení § 4 zákona č. 634/2004 Sb., o správních poplatcích, v platném znění, ve výši [REDAKCE] Kč. Správní poplatek byl vybrán podle ustanovení § 5 citovaného zákona, ve výši [REDAKCE] Kč.

Poučení o opravném prostředku

Proti tomuto rozhodnutí může účastník řízení podat podle ustanovení § 81 až § 83 zákona č. 500/2004 Sb., správní řád, ve znění pozdějších předpisů, odvolání k Českému báňskému úřadu v Praze, prostřednictvím Obvodního báňského úřadu pro území krajů Jihomoravského a Zlínského, Cejl 13, 601 42 Brno, ve lhůtě 15 dnů ode dne jeho doručení. Odvolání se podává s potřebným počtem stejnopisů tak, aby každý účastník dostal jeden stejnopis. Nepodá-li účastník potřebný počet stejnopisů, vyhotoví je na jeho náklady Obvodní báňský úřad pro území krajů Jihomoravského a Zlínského. Podané odvolání má v souladu s ustanovením § 85 odst. 1 správního řádu odkladný účinek. Odvolání jen proti odůvodnění rozhodnutí je nepřipustné.

[REDAKCE]
**Obvodního báňského úřadu
pro území krajů Jihomoravského a Zlínského**

Rozdělovník:

a) Účastníci řízení – DS:

- 1) GET s.r.o., Praha 2 - Vinohrady, Perucká 2540/11a, PSČ: 120 00
- 2) COLAS CZ, a.s., Rubeška 215/1, Vysočany, 190 00 Praha 9
- 3) Obec Tasovice, Tasovice č.p. 67, 671 25 Hodonice
- 4) Lesy České republiky, s.p., Přemyslova 1106/19, Nový Hradec Králové, 500 08 Hradec Králové

b) Dotčené orgány – DS:

- 5) Ministerstvo životního prostředí, odbor výkonu státní správy VII, Mezírka 1, 602 00 Brno
- 6) Krajský úřad Jihomoravského kraje, odbor životního prostředí, Žerotínovo náměstí 3/5, 601 82 Brno
- 7) Krajská hygienická stanice Jihomoravského kraje se sídlem v Brně, Jeřábkova 4, 602 00 Brno
- 8) Městský úřad Znojmo, odbor územního plánování a strategického rozvoje, Obroková 1/12, 669 22 Znojmo
- 9) Městský úřad Znojmo, odbor životního prostředí, nám. Armády 1213/8, 669 01 Znojmo

Doložku připojil:





**Obvodní báňský úřad
pro území Hlavního města Prahy
a kraje Středočeského**

podle ust. § 5 odst. 2 zákona č. 61/1988 Sb., o hornické činnosti, výbušninách a o státní báňské správě, ve znění pozdějších předpisů (dále jen „cit. zákon“), a podle ust. § 1 odst. 2 vyhlášky Českého báňského úřadu č. 15/1995 Sb., o oprávnění k hornické činnosti a činnosti prováděné hornickým způsobem, jakož i k projektování objektů a zařízení, které jsou součástí těchto činností, na základě ust. § 151 odst. 1 zákona č. 500/2004 Sb., správní řád, ve znění pozdějších předpisů, vydává

OPRÁVNĚNÍ

**k hornické činnosti a k činnosti prováděné hornickým způsobem v rozsahu ustanovení výše
citovaného zákona**

- § 2 písm. b) - otvírka, příprava a dobývání vyhradených ložisek povrchovým způsobem,
§ 2 písm. c) - zřizování, zajišťování a likvidace důlních děl a lomů,
§ 2 písm. d) - úprava a zušlechťování nerostů prováděné v souvislosti s jejich dobýváním,
§ 2 písm. e) - zřizování a provozování odvalů, výsypků a odkališť při činnostech uvedených v písmenech a) až d),
§ 3 písm. a) - dobývání ložisek nevyhradených nerostů, včetně úpravy a zušlechťování nerostů prováděných v souvislosti s jejich dobýváním, a vyhledávání a průzkum ložisek nevyhradených nerostů prováděné k tomu účelu povrchovým způsobem,

právní osobě (obchodní jméno): **COLAS CZ, a.s.**

IČ: 261 77 005

Sídlo: 190 00 Praha 9, Ke Klíčovu 9

Odborně způsobilý zaměstnanec

_____ s roční těžbou užitkového nerostu nižší než 500 000 tun:

Jméno, příjmení: _____

datum narození: _____

Trvalý pobyt: _____

ustanoven do funkce: _____

Osvědčení čj.: 5316/2004, ev.č. 1374 vydal OBÚ v Brně dne 23.8.2004

Odborně způsobilý zaměstnanec

_____ s roční těžbou užitkového nerostu nižší než 500 000 tun:

Jméno, příjmení: _____

datum narození: _____

Trvalý pobyt: _____

ustanoven do funkce: _____

Osvědčení čj.: 0817/2008/01, ev.č. 0420 vydal OBÚ v Brně dne 8.2.2008

Odborně způsobilý zaměstnanec

██████████ s roční těžbou užitkového nerostu nižší než 500 000 tun:

Jméno, příjmení: ██████████

datum narození: ██████████

Trvalý pobyt: ██████████

ustanoven do funkce:

Osvědčení čj.: 0820/2008/01, ev.č. 0419 vydal OBÚ v Brně dne 8.2.2008

K vydání změny oprávnění k hornické činnosti nebo k činnosti prováděné hornickým způsobem se váže poplatková povinnost podle zákona č. 634/2004 Sb., o správních poplatcích, ve znění pozdějších předpisů, a to ve výši ██████████ Kč (Část IV, položka 60, bod 1. písm. a) Sazebníku správních poplatků). Správní poplatek byl žadatelem uhrazen v uvedené výši kolky vylepenými na podané žádosti.

Podle ustanovení § 151 odst. 3 zákona č. 500/2004 Sb., správní řád, ve znění pozdějších předpisů, nabývá rozhodnutí právní moci a právních účinků dnem převzetí dokladu účastníkem.

V Praze dne 3.4.2014

„otisk úředního razítka“



Ověřovací doložka konverze na žádost do dokumentu v listinné podobě

Ověřuji pod pořadovým číslem 71629409-118930-150403112924, že tento dokument v listinné podobě, který vznikl převedením z dokumentu obsaženého v datové zprávě, skládajícího se z 2 listů, se shoduje s obsahem dokumentu, jehož převedením vznikl.

Autorizovanou konverzí dokumentu se nepotvrzuje správnost a pravdivost údajů obsažených v dokumentu a jejich soulad s právními předpisy.

Obsah předložené datové zprávy k provedení autorizované konverze byl ve shodě se záznamy Informačního systému datových schránek. Tato datová zpráva s číslem 191579474 byla systémem přenesena dne 04.04.2014 v 13:46:25. Platnost datové zprávy byla ověřena dne 03.04.2015 v 11:29:31. Datová zpráva byla opatřena zaručenou elektronickou značkou založenou na kvalifikovaném systémovém certifikátu vydaném akreditovaným poskytovatelem certifikačních služeb. Údaje o zaručené elektronické značce: číslo kvalifikovaného systémového certifikátu 17 48 1F, certifikát byl vydán PostSignum Qualified CA 2, Česká pošta, s.p. [IČ 47114983] pro Informační systém datových schránek - produkční prostředí Ministerstvo vnitra ČR-kancelář vrchního ředitele sekce pro informatiku a eGovernment [IČ 00007064]. Elektronická značka byla označena časovým razítkem. Datum a čas 04.04.2014 14:14:53, číslo kvalifikovaného časového razítka 16 DA AD, časové razítko bylo vydáno PostSignum Qualified CA 2, Česká pošta, s.p. [IČ 47114983].

Odesílající datová schránka:

Název: Obvodní báňský úřad pro území Hlavního města Prahy a kraje Středočeského

Adresa: Kozí 4/478, 11001 Praha, CZ

ID datové schránky: ixaaduf

Typ uživatele: Pověřená osoba

Vstupující dokument obsažený v datové zprávě byl podepsán zaručeným elektronickým podpisem založeným na kvalifikovaném certifikátu vydaném akreditovaným poskytovatelem certifikačních služeb a platnost zaručeného elektronického podpisu byla ověřena dne 03.04.2015 v 11:29:44. Zaručený elektronický podpis byl shledán platným (dokument nebyl změněn) a kvalifikovaný certifikát byl v době ověření expirován. Údaje o zaručeném elektronickém podpisu: číslo kvalifikovaného certifikátu 17 B6 73, kvalifikovaný certifikát byl vydán akreditovaným poskytovatelem certifikačních služeb PostSignum Qualified CA 2, Česká pošta, s.p. [IČ 47114983] pro podepisující osobu (označující osobu) [redacted] úřadu, úřad Praha, 01024, Český báňský úřad [IČ 00025844]. Elektronický podpis nebyl označen časovým razítkem.

Vystavil: Statutární město Jihlava

Pracoviště: Statutární město Jihlava

V Jihlavě dne 03.04.2015

Jméno, příjmení a podpis osoby, která autorizovanou konverzi dokumentu provedla:

Otisk úředního razítka:

Poznámka:

Kontrolu této ověřovací doložky lze provést v centrální evidenci ověřovacích doložek přístupné způsobem umožňujícím dálkový přístup na adrese <https://www.czechpoint.cz/overovacidolozky>.

Soupis propachtovaných pozemků k Pachtovní smlouvě č. 61019/2019, rozlišení ploch a stanovení pachtovného s právem hospodařit pro Lesy České republiky, s.p. propachtovávaných společností COLAS CZ, a.s.


01.01.2024

Kat. území	Pozemek č.	p.	Výměra propacht. pozemků v m ²	Výměra plochy					
				aktivní	cena za m ²	celkem pacht akt.	neaktivní	cena za m ²	celkem pacht neakt.
Tasovice nad Dyjí	4320								
	4321								
	4322								
Celkem propachtovaná výměra :				0		0			0

			Roční pachtovné	
Plochy aktivní	m ²	0	pachtovné	Kč
Plochy neaktivní	m ²		pachtovné	Kč
Celkem:	m ²		bez DPH	Kč

V průběhu roku 2024 došlo ke sloučení pozemků p. č. 4320, 4321 a 4322 do pozemku p. č. 4322 s výměrou [redacted] m². Aktualizovanou tabulku s pozemkem p. č. 4322 s výměrou [redacted] m² bude zaslána v souladu s ujednáním pachtovní smlouvy k 1. 1. 2025, a to do 31. 3. 2025 včetně grafické přílohy s aktuálním stavem v KN.

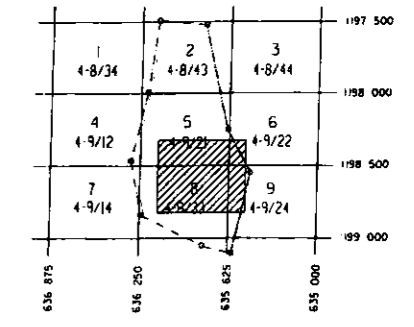
V Jihlavě






Souřadnicový systém: S - JTSK
 Výchový systém: Bpv


KLAD LISTŮ:



VYSVĚTLIVKY:

 — Nevyužívané plochy

Pozn.: Postup těžby je znázorněn plochou mezi horními hranami stáže aktuálního stavu vůči stavu předchozímu



ŘEZENÝ MĚRŠK: Rulo
 DOBÝVACÍ METODA: Strojn., tržací práce

ORGANIZACE: COLAS CZ s.r.o.

TASOVICE

(OP. TASOVICE II)

ÚČELOVÁ DŮLNÍ MAPA	
MAPA K VÝPOČTU ÚHRAD	01.01.2024
1 : 1000	
evidenční číslo:	133 101.E.S