

Název stavby: VPIC Plzeň Valcha Černý most

Číslo SPP prvku:

Zhotovitel PD: Pavlíková

KPO:

HOST:

VUJ:

Technické údaje:

KMVYK: 0.350 KMP: 15.000 bytových HTS: 0 KMVYK: voz. 0.000 KMMK: 0.780 podnik. HTS: 0 km
 otvorů: 0.000 KMNT: 0.000 rekreač. HTS: 0 KMTRU: 0.000 PP HR: 0 KMOK: 0.000 PP
 UR: 0

KMVL: 0.000

KMTRK: 0.000

Rozdělení dle zón:

1: Nad 100 tis. obyv.

Historické centrum 0.000 km

Městská zástavba 0.000 km Předměstí 0.000 km

2: Od 10 tis. do 100 tis. obyv.

Historické centrum 0.000 km

Městská zástavba 0.000 km Předměstí 0.000 km

3: Od 1 tis. do 10 tis. obyv.

Historické centrum 0.000 km

Městská zástavba 0.000 km Předměstí 0.000 km

4: Do 1 tis. obyv.

Chráněná přírodní území 0.000 km

Ostatní terén 0.000 km

Rekapitulace nákladů:

PŘÍPRAVA 38 078,34 Kč ZEMNÍ PRÁCE

MONTÁŽ

GEODETIKÉ PRÁCE PŘÍPRAVA

GEODETIKÉ PRÁCE REALIZACE

VĚCNÁ BŘEMENA PŘÍPRAVA

VĚCNÁ BŘEMENA REALIZACE

PROVOZNÍ PRÁCE

MATERIÁL DOD. CETIN

MATERIÁL VYŘAZENÝ

MATERIÁL ZHOTOVITELE - Vykazovaný 62 361,32 Kč MATERIÁL

ZHOTOVITELE - Nevkazaný

POPLATKY

599 122,60 Kč

Celkové náklady:

599 123 Kč

STAVEBNÍ ČINNOST

481 989,83 Kč

NESTAVEBNÍ ČINNOST

156 984,77 Kč

Seznam položek

Číslo SAP	Stavební činnost	Název položky	Množství	Celková cena
PŘÍPRAVA				
953646		Autorský dozor pro výstavbu, opravy sítě		
953634		Projekt tlkm liniové metalické sítě		
954635		Získání pravomocného rozhodnutí o umístění stavby		

ZEMNÍ PRÁCE

- 954970 S Pokládka PE nebo vrapované chráničky
 954951 S Rýha v chodníku litý asfalt 35/50-70
 952354 S Rýha v poli 35/100
 955053 S Vytyčení trasy v zastavěném terénu

MONTÁŽ

- 952649 S Měření stejnosměrné během stavby- první čtyřka
 952650 S Měření stejnosměrné během stavby - další čtyřka
 952644 S Měření střídavé během stavby - další čtyřka
 952643 S Měření střídavé během stavby - první čtyřka
 952647 S Měření útlumu během stavby- první čtyřka
 955000 S Montáž jedné čtyřky s oboustr.číslováním
 955288 S Montáž koncovky SKH
 955282 S Montáž spojky smrštitelné nad 50 čtyřek
 955281 S Montáž spojky smrštitelné do 50 čtyřek
 954990 S Montáž úložných kabelů do 15 XN
 954991 S Montáž úložných kabelů do 50 XN
 955298 S Ukončení jedné čtyřky v rozvaděči
 955259 S Ukončení kabelu v rozvaděči
 958469 S Uvedení stavby do provozu

- 955630 S Vyhledání průběhu tlk. kabelu při výstavbě
 958556 S Zpracování dok. skut. provedení nad 50 m
 955081 S Zrušení ukončení jedné čtyřky v rozvad.
 955083 S Zrušení ukončení kabelu v rozvaděči
 955041 S Zrušení úložných kabelů do 50 XN
 955040 S Zrušení úložných kabelů do15 XN

GEODETIKÉ PRÁCE PŘÍPRAVA

- 956280 Předměření trasy nad 100 m do 1km
 956279 Předměření trasy nad 100 m do 1km pevná částka

GEODETIKÉ PRÁCE REALIZACE

- 956283 S Doměření trasy nad 100 m do 1km
 956282 S Doměření trasy nad 100 m do 1km pevná částka VĚCNÁ

BŘEMENA PŘÍPRAVA

- 955313 Uzavření sml. o SB o VBŘ

VĚCNÁ BŘEMENA REALIZACE

- 958749 S Plán geom.pro VBŘ do 700m vč.(kus=100m) Uzavření
 sml.na zákl.SSB a přípr.vkl.VBŘ 4.00 ks 12 265,44 Kč 958085 Zajištění vkladu/výmazu věcného břemene
 do/z KN 4.00 ks 16 060,60 Kč

- 958459 Zápis dokumentu do systému Objednatele

POPLATKY

- 955367 Poplatky k podzemním tratím síť.metalic.
 VBř odhad

Limitka materiálu

Číslo SAP Stavební činnost Název položky Množství Celková cena

MATERIÁL ZHOTOVITELE - Vykazovaný

- 303918 S Deska krycí plast. 300x1000 mm 150.00 ks 6 834,00 Kč 303813 S Fólie výstražná 330mm PE oranžová
 350.00 m 1 676,50 Kč 300000 S Kabel plastový TCEPKPFLE 3x4x0,4 450.00 m 8 865,00 Kč 300109 S Kabel plastový
 TCEPKPFLE 50x4x0,4 100.00 m 13 311,00 Kč 300105 S Kabel plastový TCEPKPFLE 5x4x0,4 230.00 m 5 628,10 Kč
 316527 S Koncovka smršť. SKH 1 4/10 mm 1.00 ks 54,56 Kč 312240 S Konektor UY2 přímý - plněný 100.00 ks
 184,00 Kč 302550 S Mini Marker 1401 3M Ball 10.00 ks 2 501,10 Kč 312425 S Modul konektor. 9700-10P 10.00
 ks 269,80 Kč
 312845 S Spojka kabelová XAGA 500 43/ 8- 150/FLE

312889 S Spojka kabelová XAGA 500 75/15- 400/FLE 2.00 ks 1 624,26 Kč 302655 S Trubka PE
110/3,5/6000mm 24.00 ks 13 432,56 Kč 302734 S Trubka PE 50/4,6/6000mm
Kč


477600/12

Magistrát města Plzně, odbor stavebně správní
Škroupova 4, Plzeň

Sp.zn.: SZ MMP/056814/10/BEN

Plzeň, dne: 25.5.2010

Č.j.: MMP/090299/10



Vypraveno dne:

BOHEMIAPLAN, s.r.o.	
Došly	27-05-2010
č.j. 480	LV 110

10 13577127 PKDZP

ROZHODNUTÍ

ÚZEMNÍ ROZHODNUTÍ č. 4545

Rozhodnutí je doručováno formou veřejné vyhlášky

Výroková část:

Magistrát města Plzně, odbor stavebně správní, jako stavební úřad příslušný podle § 13 odst. 1 písm. d) zákona č. 183/2006 Sb., o územním plánování a stavebním řádu (stavební zákon), ve znění pozdějších předpisů (dále jen "stavební zákon"), a dle vyhlášky statutárního města Plzně č. 8/2001, Statut města, ve znění pozdějších novel, v územním řízení posoudil podle § 84 až 91 stavebního zákona žádost o vydání rozhodnutí o umístění stavby nebo zařízení (dále jen "rozhodnutí o umístění stavby"), kterou dne 31.3.2010 podalo

Statutární město Plzeň, IČ 00075370, náměstí Republiky 1/1, Vnitřní Město, 301 00 Plzeň 1, které zastupuje BOHEMIAPLAN, s.r.o., IČ 40522369, Částkova 1977/73, Východní Předměstí, 326 00 Plzeň 26

(dále jen "žadatel"), a na základě tohoto posouzení:

- I. **Vydává** podle § 79 a 92 stavebního zákona a § 9 vyhlášky č. 503/2006 Sb., o podrobnější úpravě územního řízení, veřejnoprávní smlouvy a územního opatření

rozhodnutí o umístění stavby

Dešťová kanalizace a komunikace - část Černý most

(dále jen "stavba") na pozemku

parc. č. 802(ostatní plocha)	LV č. 551
z katastrálního území Lhota u Dobřan	
parc. č. 1811/2(ostatní plocha)	LV č. 1
parc. č. 1813/5(ostatní plocha)	LV č. 1
parc. č. 1819/10(ostatní plocha)	LV č. 1
parc. č. 1821/9(ostatní plocha)	LV č. 1
parc. č. 1823/2(trvalý travní porost)	LV č. 1745
parc. č. 1823/3(ostatní plocha)	LV č. 164
parc. č. 1823/10(ostatní plocha)	LV č. 164
parc. č. 1823/14(ostatní plocha)	LV č. 1
parc. č. 1823/25(trvalý travní porost)	LV č. 1
parc. č. 1825/2(ostatní plocha)	LV č. 1
parc. č. 1826/5(ostatní plocha)	LV č. 1
parc. č. 1826/10(ostatní plocha)	LV č. 1

parc. č. 1842/I (vodní plocha) LV č. 1077 parc. č. 1848/5(o statní plocha) LV č. 1 parc. č. 1848/44(ostatní plocha) LV č. 1 parc. č. 1848/53(ostatní plocha) LV č. 1 parc. č. 1848/54(ostatní plocha) LV č. 1 parc. č. 1848/55(ostatní plocha) LV č. I parc. č. 1848/58(ostatní plocha) LV č. 1 parc. č. 1850/1(ostatní plocha) LV č. 1085 parc. č. 1850/78(o statní plocha) LV č. 1 parc. č. 1850/79(o statní plocha) LV č. 1 parc. č. 1850/80(o statní plocha) LV č. 1 parc. č. 1853/7(o statní plocha) LV č. 1066 parc. č. 2276/I(ostatní plocha) LV č. I parc. č. 2277 /2(o statní plocha) LV č. I parc. č. 2286/1(ostatní plocha) LV č. I parc. č. 2286/2(o statní plocha) LV č. 1 parc. č. 2451/2(v odní plocha) LV č. 1077 parc. č. 2458/2(ostatní plocha) LV č. 1598 parc. č. 2458/7(ostatní plocha) LV č. 1 parc. č. 2458/8(ostatní plocha) LV č. I parc. č. 2458/9(ostatní plocha) LV č. 1 parc. č. 2610(ostatní plocha) LV č. 1 parc. č. 2613(ostatní plocha) LV č. 1

z katastrálního území Valcha

parc. č. 1855/1(lesní pozemek) LV č. 522 parc. č. 1856/2(lesní pozemek) LV č. 522 parc. č. 1884/1(ostatní plocha) LV č. 1 parc. č. 1884/10(lesní pozemek) LV č. 522 parc. č. 1884/71(lesní pozemek) LV č. 1 parc. č. 1884/73(o statní plocha) LV č. 1 parc. č. 2288/I(ostatní plocha) LV č. 1 z katastrálního území Litice u Plzně.

Druh a účel umísťované stavby:

- Jedná se o komunikace a to vesměs s živičným povrchem a s n"tznými tloušťkami konstrukčních vrstev. Ulice Dobřanská je navržena jako místní komunikace III.třídy - obslužná, ostatní komunikace jako místní komunikace IV.třídy se smíšeným provozem automobilové a pěší dopravy - obytné zóny. V ulici Dobřanská bude nově doplněn jednostranný chodník po celé délce od křižovatky s Lašitovem po ulici U Čertovy díry. Ulice U Hájovny bude místní komunikace III.třídy s šířkou 5,5 m s částečně oboustranným a částečně jednostranným chodníkem. Před odbočením do Lhotské ulice je komunikace řešena jako "obytná zóna". Ulice Lhotská, U Černého mostu, U Čertovy díry a Východní jsou navržena jako obytné zóny o šířkách 4,5 - 10 m. Stavba dále řeší umístění dešťové kanalizace. Kanalizace bude odvádět dešťové vody z lokality Valcha do Lučního potoka a do vyrovnávací nádrže před vodním dílem České údolí. Z území Litice, chatové oblasti budou dešťové vody svedeny do vsakovacích nádrží. Stoky kanalizace budou umístěny do komunikací a budou průměru DN 250 - 600 mm. Potrubí bude kameninové. **Stavba kanalizace vyvolá nutnost přeložky sítí Telefonica 02.** Stavba předpokládá i s překládkami a zabezpečením vedení SEK. Součástí stavby je veřejné osvětlení. Dojde k výstavbě nového, přeložení a zrekonstruování stávajícího osvětlení.

Umístění stavby na pozemku:

- Stavba bude umístěna na současných komunikacích a v jejich blízkostech.

Určení prostorového řešení stavby:

- Jedná se i liniovou stavbu komunikací a dešťové kanalizace Vymezení území dotčeného vlivy stavby. Stavba nebude mít negativní vliv na okolí. Realizací dojde ke snížení hluku a prašnosti.

II. Stanoví podmínky pro umístění stavby:

1. Stavba bude umístěna v souladu s grafickou přílohou rozhodnutí vypracovanou Ing. Václavem Šnebergerem (ČKAIT – 0200107).
2. V projektové dokumentaci pro stavební povolení bude navržen odlučovač ropných látek u místa, kde je uvažováno se zasakováním vod. Odlučovač bude opatřen mechanickým šoupětem. Dále bude položen hydrogeologický posudek, že nedojde tímto zasakováním ke zhoršení podzemních vod.
3. V projektové dokumentaci pro stavební povolení bude doloženo vyjádření Vodárny a.s., že nelze napojit dešťovou kanalizaci na potrubí. A z tohoto důvodu je zvoleno zasakování.
4. V projektové dokumentaci pro stavební povolení budou vjezdy do obytných zón řádně osvětleny.
5. Projektová dokumentace pro stavební povolení bude obsahovat projekt vegetačních úprav.
6. V projektové dokumentaci pro stavební povolení budou veškeré stoky navrženy z KT s uložením do betonového lože s částečným obetonováním.
7. V projektové dokumentaci pro stavební povolení budou v ulici U Hájovny 3 obsaženy řezy komunikacemi včetně železničního tělesa a případných příkopů. Svedením vod z této komunikace nesmí docházet k narušení drážního tělesa.
8. V projektové dokumentaci pro stavební povolení bude respektována studie „Plzeň-Valcha – Plzeň hl.n zdvoukolejnění a směrové úpravy trati“.
9. Ke stavebnímu řízení je nutné doložit souhlas ke zřízení stavby v ochranném pásmu dráhy, jež vydává Drážní úřad.
10. V projektové dokumentaci pro stavební povolení budou v úseku s nově budovaným chodníkem v Dobřanské ulici doplněny uliční vpusti a jejich napojení na dešťovou kanalizaci.
11. Stavba bude zkoordinována se stavbou „Posílení vodovodu Lhota“.
12. V projektové dokumentaci ke stavebnímu povolení budou respektovány všechny stávající inženýrské sítě a jejich ochranná pásma, objekty na nich a jejich ochranná pásma.
13. Odbor stavebně správní Magistrátu města Plzně si vyhrazuje v souladu s § 17 stavebního zákona vydání stavebního povolení na tuto stavbu a dále všech úkonů v působnosti obecního stavebního úřadu až do uvedení této stavby do trvalého užívání.
14. Stavba podléhá povolení speciálního stavebního úřadu při odboru stavebně správním Magistrátu města Plzně.
15. Projektová dokumentace ke stavebnímu povolení bude vypracována v souladu s požadavky vyhlášky č. 398/2009 Sb., o obecných technických požadavcích zabezpečujících bezbariérové užívání staveb.
16. Projektová dokumentace ke stavebnímu povolení bude splňovat podmínky požárně bezpečnostního řešení stavby a plnit veškeré požadavky na zajištění požární bezpečnosti vyplývající z norem a technických předpisů.
17. Další stupeň projektové dokumentace bude projednán se všemi dotčenými orgány státní správy, správci inženýrských sítí a majetků.
18. Projektová dokumentace pro stavební povolení bude vypracována tak, že bude respektovat podmínky obsažené v podkladových rozhodnutích, vyjádřeních a stanoviscích dotčených orgánů státní správy, správců inženýrských sítí a správců dopravní infrastruktury vydaných pro tuto stavbu.

Účastníci řízení na něž se vztahuje rozhodnutí správního orgánu (§ 27 odstavec 1 správního řádu):

Statutární město Plzeň zastoupené technickým náměstkem primátora, náměstí Republiky 1/1, 301 00 Plzeň 1

Odůvodnění:

Dne 31.3.2010 podal žadatel žádost o vydání rozhodnutí o umístění stavby.

Stavební úřad oznámil zahájení územního řízení známým účastníkům řízení a dotčeným orgánům. K projednání žádosti současně nařídil veřejné ústní jednání na den 25.5.2010, o jehož výsledku byl sepsán protokol. Ústního jednání se zúčastnili: p.Šneberger a pí.Reitmeierová (Bohemiaplan), Baňkovský (OŽP MMP, Dezort (MO 6). Námitky a připomínky účastníků řízení, stanoviska dotčených orgánů a

připomínky veřejnosti mohly být uplatněny nejpozději při ústním jednání. Ve stanovené lhůtě se k územnímu řízení písemně vyjádřili: Statutární město Plzeň dne 5.5.2010 č.j.ÚŘ/080/10, MMP/68420/10, Odbor krizového řízení MMP dne 23.4.2010 č.j.MMP/068417/10.

Umístění stavby je v souladu se schválenou územně plánovací dokumentací, kterou je platný Územní plán města Plzně. Stavba je dále v souladu s cíli a záměry územního plánování, zejména s charakterem území, s požadavky na ochranu architektonických a urbanistických hodnot území a také s požadavky na veřejnou dopravní a technickou infrastrukturu. Umístění stavby vyhovuje obecným požadavkům na využívání území, jmenovitě vyhláškám č.501/2006 Sb., o obecných požadavcích na využívání území, ve znění pozdějších předpisů, č.268/2009 Sb., o technických požadavcích na stavby.

Žádost byla předepsaným způsobem doložena projektovou dokumentací, těmito doklady, stanovisky a rozhodnutími:

- ♦ plná moc
- ♦ výpis z obchodního rejstříku
- ♦ výpisy z katastru nemovitostí
- ♦ snímek z katastrální mapy
- ♦ osvědčení o autorizaci

Doklady o zjištění inženýrských sítí:

ČEZ Distribuce a.s. (č.j.1025161372/PN ze dne 14.1.2010), ČEZ ICT Services a.s. (č.j.20635/B/09 ze dne 23.12.2009), RWE Distribuční služby s.r.o. (č.j.173/10/176 ze dne 18.1.2010), PMDP a.s. (č.j.2319/VTÚ/SOK/09 ze dne 29.12.2009), Telefonica O2 Czech Republic a.s.(č.j.148288/09/CPN/VV0 ze dne 29.12.2009), Vodárna Plzeň a.s. ze dne 21.12.2009, SIT MP (č.j.SITMP/01974/2009 ze dne 29.12.2009), ČD - Telematika a.s. (č.j.23969/09 ze dne 31.12.2009), SŽDC (č.j.1629/08-SDC PLZ-503/Pru ze dne 25.11.2008), VUSS Praha (č.j.2000-ÚP/2008-7103/41 ze dne 19.11.2008), Plzeňská teplárenská a.s. (č.j.E/KZD/2010/1011 ze dne 5.1.2010), Správa a údržba silnic Kralovice (č.j.SUS-PM/22/10/Ma ze dne 6.1.2010), Vegacom a.s. (č.j.VGC/P53281/10/RT ze dne 29.1.2010), UPC ČR a.s. (č.j.P00027/2010 ze dne 5.1.2010), Maxprogres s.r.o. (č.j.487/281209/Pz ze dne 28.12.2009), Vodafone Czech Republic a.s.ze dne 28.12.2009, GTS Novera s.r.o. (č.j.351000062 ze dne 7.1.2010), T-Mobile Czech Republic a.s. ze dne 29.11.2009, Čepro a.s. ze dne 22.12.2009, RWE Transgas Net (č.j.6919/09/OVP/N ze dne 28.12.2009), Supte a.s. (č.j.9/10 ze dne 11.1.2010), w

Stanoviska, vyjádření a rozhodnutí sdělili:

♦ Krajská hygienická stanice PK	16991-21/09	20.7.2009
♦ Hasičský záchranný sbor PK	HSPM-1229-2/OP/SPD-2009	27.7.2009
♦ Odbor krizového řízení MMP	OKŘ/00587/09	14.7.2009
♦ Odbor dopravy MMP	DOP/2391/09/3	13.7.2009
♦ Odbor dopravy MMP	MMP/109744/09	11.12.2009
♦ Odbor památkové péče MMP	OPP/690/09	14.7.2009
♦ Odbor životního prostředí MMP	OŽP/5342/09-Les	10.8.2009
♦ Odbor životního prostředí MMP	MMP/112640/09-Ks	2.11.2009
♦ Odbor rozvoje a plánování MMP	ORP/3894/09	24.8.2009
♦ Národní památkový ústav	PKDŽ/666/09/2.7.2009	27.7.2009
♦ Krajský úřad PK – odbor život.prostředí	ŽP/2277/09	30.3.2009
♦ SŽDC	900/09-SDC PLZ-291/Pru	26.8.2009
♦ Policie ČR	KRPP-789-774/ČJ-2009-030507	20.7.2009
♦ Povodí Vltavy	2009/35552/342/Uh	24.8.2009
♦ Odbor stavebně správní MMP	STAV/08045/09/BEN	15.7.2009
♦ Správa a údržba silnic Kralovice	TSÚP/Ma/628/2009	22.10.2009
♦ Odbor dopravy a život.prostředí ÚMO 3	DŽP/3468/ZK	24.7.2009
♦ Odbor dopravy a život.prostředí ÚMO 3	DŽP/5116/09/Kr	18.11.2009
♦ Odbor dopravy a život.prostředí ÚMO 3	DŽP/5302/09	30.11.2009

♦ Odbor dopravy a život.prostředí ÚMO 3	ÚMO3/4425/10	15.3.2010
♦ Městský obvod Plzeň 6	Výst/769/09	23.7.2009
♦ Městský obvod Plzeň 10 – Lhota	652/2009	10.8.2009
♦ Lesy ČR s.p.	1353/2009/212/84/312.4	18.11.2009
♦ PMDP a.s.	1349/VTÚ/Sok/09	10.8.2009
♦ Statutární město Plzeň	ÚŘ/080/10, MMP/68420/10	5.5.2010

Stavební úřad zajistil vzájemný soulad předložených závazných stanovisek dotčených orgánů vyžadovaných zvláštními předpisy a zahrnul je do podmínek rozhodnutí.


Závazná stanoviska a rozhodnutí byla vydána příslušnými správními orgány. Žadatel projednal návrh na vydání územního rozhodnutí se správci inženýrských sítí, jichž se stavba týká.

Do územního rozhodnutí byly zahrnuty podmínky vyplývající ze stanovisek dotčených orgánů, vyjádření organizací a účastníků řízení, které se týkají umístění stavby a zpracování dokumentace pro stavební povolení. Požadavky organizací a účastníků řízení, které se umístění stavby netýkají, mohou být uplatněny při stavebním řízení. Připomínky, které jsou řešeny projektem stavby k územnímu řízení, nejsou stanoveny jako podmínky tohoto rozhodnutí.

Stavební úřad rozhodl, jak je uvedeno ve výroku rozhodnutí, za použití ustanovení právních předpisů ve výroku uvedených.

V řízení bylo zkoumáno, zda mohou být dotčena vlastnická nebo jiná práva vlastníků pozemků a staveb na nich, včetně pozemků sousedních a staveb na nich. Na základě výsledku byl stanoven okruh účastníků řízení ve smyslu § 85 stavebního zákona. V souladu s § 87 stavebního zákona bylo územní řízení vedeno veřejnou vyhláškou, doručováno jednotlivě je proto rozhodnutí pouze účastníkům řízení ve smyslu § 85 odstavce 1 stavebního zákona. Účastníkům řízení ve smyslu § 85 odst. 2 stavebního zákona je doručováno formou veřejné vyhlášky.

Účastníci řízení - další dotčené osoby:

**Poučení účastníků:**

Proti tomuto rozhodnutí se lze odvolat do 15 dnů ode dne jeho doručení ke Krajskému úřadu Plzeňského kraje podáním u zdejšího správního orgánu.

Odvolání se podává s potřebným počtem stejnopisů tak, aby jeden stejnopis zůstal správnímu orgánu a aby každý účastník dostal jeden stejnopis. Nepodá-li účastník potřebný počet stejnopisů, vyhotoví je správní orgán na náklady účastníka. Vzhledem k tomu, že je řízení vedeno veřejnou vyhláškou, postačí dodat pouze tři stejnopisy odvolání.

Odvoláním lze napadnout výrokovou část rozhodnutí, jednotlivý výrok nebo jeho vedlejší ustanovení. Odvolání jen proti odůvodnění rozhodnutí je nepřípustné.

Stavební úřad po právní moci rozhodnutí předá ověřenou dokumentaci žadateli, případně obecnímu úřadu, jehož územního obvodu se umístění stavby týká, není-li sám stavebním úřadem, popřípadě též speciálnímu stavebnímu úřadu.

Rozhodnutí má podle § 93 odst. 1 stavebního zákona platnost 2 roky. Podmínky rozhodnutí o umístění stavby platí po dobu trvání stavby či zařízení, nedošlo-li z povahy věci k jejich konzumaci.

Ing. Tomáš Benda
referent odboru stavebně správního
Magistrátu města Plzně

"otisk úředního razítka"

Tato písemnost musí být vyvěšena po dobu 15 dnů na úřední desce Magistrátu města Plzně.

Vyvěšeno dne:

Sejmuto dne:

Razítko, podpis orgánu, který potvrzuje vyvěšení a sejmuto písemnosti.

Poplatek:

Správní poplatek podle zákona č. 634/2004 Sb., o správních poplatcích se nevyměřuje.

Obdrží:

Žadatel:

BOHEMIAPLAN, s.r.o., IDDS: ejvnp39

Obec:

Statutární město Plzeň zastoupené technickým náměstkem primátora, náměstí Republiky č.p. 1/1, 301 00 Plzeň I

Dotčené orgány:

Krajská hygienická stanice Plzeňského kraje se sídlem v Plzni, IDDS: samai8a

ČR - Hasičský záchranný sbor Plzeňského kraje, IDDS: p36ab6k

MMP, Odbor krizového řízení, Kopeckého sady č.p. 97/11, Jižní Předměstí, 306 32 Plzeň

MMP, Odbor dopravy, Škroupova č.p. 1900/5, 306 32 Plzeň I

MMP, Odbor životního prostředí, Kopeckého sady č.p. 97/11, Jižní Předměstí, 306 32 Plzeň

ÚMO Plzeň 3, Odbor dopravy a životního prostředí, IDDS: ufxbt4h

ÚMO Plzeň 10 - Lhota, Odbor dopravy a životního prostředí, IDDS: 4ifa947

ÚMO Plzeň 6 - Litice - odbor výstavby a dopravy, IDDS: mcyb4a9

K vyvěšení dále obdrží:

ÚMO Plzeň 10 - Lhota - odbor výstavby, IDDS: 4ifa947

ÚMO Plzeň 3, Odbor veřejných služeb, IDDS: ufxbt4h

ÚMO Plzeň 6 - Litice - odbor výstavby a dopravy, IDDS: mcyb4a9

účastníci řízení s postavením účastníků řízení dle § 27 odst. 2 a 3 správního řádu se vyzumívají veřejnou vyhláškou

Dále obdrží se žádostí o vyvěšení a následné navrácení potvrzeného rozhodnutí:

MMP, Odbor správních činností, náměstí Republiky č.p. 1/1, Vnitřní Město, 306 32 Plzeň

Příloha:

Potvrzené situace s doložkou právní moci pro žadatele a odbor stavebně správní MMP po nabytí právní moci tohoto rozhodnutí

Doručená datová zpráva

BOHEMIAPLAN, s.r.o.	
Dnešlo	27-05-2010
Č.j.: 480	VR

ID zprávy: 13577124

Odesílatel

Název: Statutární město Plzeň, náměstí Republiky 1/1, 30632 Plzeň, Česká Republika

ID schránky: 6iybfxn

Typ schránky: OVM

Příjemce

Název: BOHEMIAPLAN, s.r.o., Částkova 73, 32600 Plzeň, CZ

Dodáno: 27.5.2010 9:36:04

Obecné informace

Věc: ÚZEMNÍ ROZHODNUTÍ O UMÍSTĚNÍ STAVBY: Dešťová kanalizace a komunikace - část Černý most

Zmocnění: / § odstavec písmeno

Naše č. j.: MMP/090299/10

Naše sp. zn.: SZ MMP/056814/10/6

Vaše č. j.: Nebylo zadáno

Vaše sp. zn.: Nebylo zadáno

K rukám: Nebylo zadáno

Do vl. rukou:

Zakázat doručení fikcí:

Přílohy

10_056814.pdf

ŠKROUPOVA

BOHEMIAPLAN, s.r.o.	
Datum	13-07-2010
Č.j.	1824
Učin	VR

PKDZP

Magistrát města Plzně, odbor stavebně správní
Škroupova 4, Plzeň

Sp.zn.: SZ MMP/056814/10/BEN
Č.j.: MMP/116861/10

Plzeň, dne: 8.7.2010



Vypraveno dne:

SDĚLENÍ

Magistrát města Plzně, odbor stavebně správní, jako příslušný správní orgán Vám sděluje, že územní rozhodnutí č. 4545

Dešťová kanalizace a komunikace - část Černý most

ze dne 25.5.2010 Sp. zn.: SZ MMP/056814/10/BEN a Č.j.: MMP/090299/10

nabylo právní moci

ve smyslu ustanovení § 73 odst. 1 zákona č. 500/2004 Sb., správní řád, ve znění pozdějších předpisů dne **30.6.2010** a je vykonatelné.

Magistrát města Plzně
odbor (2)
stavebně správní

Ing. Tomáš Benda
referent odboru stavebně správního
Magistrátu města Plzně

"otisk úředního razítka"

Obdrží s přílohou:

BOHEMIAPLAN, s.r.o., Částkova č.p. 1977/73, Východní Předměstí, 326 00 Plzeň 26

Příloha:

1 x potvrzená koordináční situace s doložkou právní moci

Magistrát města Plzně, odbor stavebně správní
Škroupova 4, Plzeň

Sp.zn.: SZ MMP/086020/12/LOS
Č.j.: MMP/235033/12

Plzeň, dne: 19. 10. 2012



Vypraveno dne:

ROZHODNUTÍ

Rozhodnutí je doručováno formou veřejné vyhlášky

Výroková část:

Magistrát města Plzně, odbor stavebně správní, jako stavební úřad příslušný podle § 13 odst. 1 písm. d) zákona č. 183/2006 Sb., o územním plánování a stavebním řádu (stavební zákon), ve znění pozdějších předpisů (dále jen "stavební zákon"), na podkladě žádosti o prodloužení platnosti územního rozhodnutí, kterou dne 11. 4. 2012 podal

Statutární město Plzeň, IČO 75370, náměstí Republiky 1/1, Vnitřní Město, 306 32 Plzeň 3, které zastupuje MMP, Odbor investic, IČO 75370, Škroupova 1900/5, Vnitřní Město, 306 32 Plzeň

(dále jen "žadatel"), podle § 93 odst. 3 stavebního zákona

prodlužuje

do 30. 6. 2014 platnost územního rozhodnutí č. 4545, které vydal Magistrát města Plzně, odbor stavebně správní dne 25. 5. 2010 pod č.j. MMP/090299/10 na stavbu

Dešťová kanalizace a komunikace - část Černý most

(dále jen "stavba") na pozemcích:

- parc. č. 802 v katastrálním území Lhota u Dobřan,
- parc. č. 1811/2, 1813/5, 1819/10, 1821/9, 1823/2, 1823/3, 1823/10, 1823/14, 1823/25, 1825/2, 1826/5, 1826/10, 1842/1, 1848/5, 1848/44, 1848/53, 1848/54, 1848/55, 1848/58, 1850/1, 1850/78, 1850/79, 1850/80, 1853/7, 2276/1, 2277/2, 2286/1, 2286/2, 2451/2, 2458/2, 2458/7, 2458/8, 2458/9, 2610, 2613 v katastrálním území Valcha,
- parc. č. 1855/1, 1856/2, 1884/1, 1884/10, 1884/71, 1884/73, 2288/1 v katastrálním území Litice u Plzně.

Účastníci řízení, na něž se vztahuje rozhodnutí správního orgánu:

- Statutární město Plzeň, náměstí Republiky 1/1, Vnitřní Město, 306 32 Plzeň 3

Odůvodnění:

Vydané územní rozhodnutí platí ve smyslu § 93 odst. 1 stavebního zákona dva roky ode dne, kdy nabylo právní moci. Před uplynutím této lhůty požádal žadatel o prodloužení jeho platnosti z toho důvodu, že termín plánovaného zahájení stavby je odsunut, projektová dokumentace není zpracována a nemůže být dosud požádáno o vydání stavebního povolení.

Protože žádost nebyla úplná a nebyla doložena všemi podklady a stanovisky potřebnými pro její řádné posouzení, byl žadatel dne 9. 5. 2012 vyzván k doplnění žádosti a řízení bylo přerušeno. Žádost byla doplněna dne 31. 7. 2012.

Stavební úřad oznámil zahájení územního řízení dotčeným orgánům, účastníkům řízení a veřejnosti a upozornil je v souladu s § 93 odst. 3 stavebního zákona na lhůtu pro podání závazných stanovisek, námitek a připomínek.

Stavební úřad posoudil důvody, pro které nebylo požádáno o vydání stavebního povolení. Protože předpoklady, za kterých bylo územní rozhodnutí vydáno, zůstaly nezměněny, zejména zůstala v platnosti resp. byla prodloužena platnost závazných stanovisek dotčených orgánů, stavební úřad žádosti vyhověl.

Ve stanovené lhůtě se k územnímu řízení písemně vyjádřili:

- Statutární město Pzeň dne 11. 9. 2012 pod č. j. ÚŘ/225/12, MMP/200648/12,
- Správa a údržba silnic Plzeňského kraje, příspěvková organizace, dne 4. 9. 2012 pod zn. 1793/12/SÚSPK-PSP/Ma.

Stavební úřad rozhodl, jak je uvedeno ve výroku rozhodnutí, za použití ustanovení právních předpisů ve výroku uvedených.

Účastníci řízení - další dotčené osoby:

--

--

**Stanoviska, vyjádření poskytli:**

- Statutární město Pzeň dne 11. 9. 2012 pod č. j. ÚŘ/225/12, MMP/200648/12,
- Správa a údržba silnic Plzeňského kraje, příspěvková organizace, dne 4. 9. 2012 pod zn. 1793/12/SÚSPK-PSP/Ma.
- Magistrát města Plzně – odbor rozvoje a plánování dne 17. 7. 2012 pod zn. MMP/117121/12

Vypořádání s návrhy a námitkami účastníků:

- Účastníci neuplatnili návrhy a námitky.

Vyhodnocení připomínek veřejnosti:

- Veřejnost neuplatnila připomínky.

Vypořádání s vyjádřeními účastníků k podkladům rozhodnutí:

- Účastníci se k podkladům rozhodnutí nevyjádřili.

Poučení účastníků:

Proti tomuto rozhodnutí se lze odvolat do 15 dnů ode dne jeho doručení ke Krajskému úřadu Plzeňského kraje podáním u zdejšího správního orgánu.

Odvolání se podává s potřebným počtem stejnopisů tak, aby jeden stejnopis zůstal správnímu orgánu a aby každý účastník dostal jeden stejnopis. Nepodá-li účastník potřebný počet stejnopisů, vyhotoví je správní orgán na náklady účastníka.

Odvoláním lze napadnout výrokovou část rozhodnutí, jednotlivý výrok nebo jeho vedlejší ustanovení. Odvolání jen proti odůvodnění rozhodnutí je nepřipustné.



A handwritten signature in blue ink, appearing to read "Loskot".

Jaromír Loskot
referent odboru stavebně správního
Magistrátu města Plzně

"otisk úředního razítka"

Tato písemnost musí být vyvěšena po dobu 15 dnů na úřední desce Magistrátu města Plzně.

Vyvěšeno dne:

Sejmuto dne:

Razítko, podpis orgánu, který potvrzuje vyvěšení a sejmutí písemnosti.

Poplatek:

Správní poplatek podle zákona č. 634/2004 Sb., o správních poplatcích se nevyměřuje.

Obdrží:

Žadatel:

MMP, Odbor investic, Škroupova č.p. 1900/5, Vnitřní Město, 306 32 Plzeň

Obec:

Statutární město Plzeň zastoupené technickým náměstkem primátora, náměstí Republiky č.p. 1/1, Vnitřní město, 301 00 Plzeň I

Dotčené orgány:

ČR - Hasičský záchranný sbor Plzeňského kraje, Krajské ředitelství, IDDS: p36ab6k

Krajská hygienická stanice Plzeňského kraje se sídlem v Plzni, IDDS: sama18a

MMP, Odbor životního prostředí, Kopeckého sady č.p. 97/11, Jižní Předměstí, 306 32 Plzeň

ÚMO Plzeň 10, odbor dopravy a životního prostředí, IDDS: 4ifa947

ÚMO Plzeň 3, odbor dopravy a životního prostředí, IDDS: ufxbt4h

ÚMO Plzeň 6 – Litice, odbor výstavby a dopravy, IDDS: mcyb4a9

Na vědomí:

ÚMO Plzeň 6 – Litice, odbor výstavby a dopravy, IDDS: mcyb4a9

ÚMO Plzeň 3, odbor výstavby, IDDS: ufxbt4h

ÚMO Plzeň 10, odbor výstavby, IDDS: 4ifa947

Dále obdrží se žádostí o vyvěšení na úřední desce, na elektronické úřední desce a následné navrácení potvrzeného oznámení:

MMP, Odbor správních činností, náměstí Republiky č.p. 1/1, Vnitřní Město, 306 32 Plzeň


K vyvěšení dále obdrží:


ÚMO Plzeň 10 - Lhota, IDDS: 4ifa947


ÚMO Plzeň 3, odbor vnitřních věcí, IDDS: ufxbt4h


ÚMO Plzeň 6 - Litice, IDDS: mcyb4a9


Účastníci řízení dle §85 odst.2 stavebního zákona a veřejnost se vyrozumívají veřejnou vyhláškou:











Magistrát města Plzně, odbor stavebně správní
Škroupova 4, Plzeň

Sp.zn.: SZ MMP/086020/12/LOS
Č.j.: MMP/263697/12

Plzeň, dne: 23. 11. 2012



Vypraveno dne:

SDĚLENÍ

Magistrát města Plzně, odbor stavebně správní, jako příslušný správní orgán Vám sděluje, že rozhodnutí o prodloužení platnosti rozhodnutí o umístění stavby č. 4545:

Dešťová kanalizace a komunikace - část Černý most

ze dne 19. 10. 2012 Sp. zn.: SZ MMP/086020/12/LOS a Č.j.: MMP/233592/12

n a b y l o p r á v n í m o c i

ve smyslu ustanovení § 73 odst. 1 zákona č. 500/2004 Sb., správní řád, ve znění pozdějších předpisů **dne 22. 11. 2012** a je vykonatelné.

Magistrát města Plzně
odbor
stavebně správní


Jaromír Loskot
referent odboru stavebně správního
Magistrátu města Plzně

"otisk úředního razítka"

Obdrží:

Žadatel:

MMP, Odbor investic, Škroupova č.p. 1900/5, Vnitřní Město, 306 32 Plzeň

Na vědomí:

ÚMO Plzeň 6 – Litice, Odbor výstavby a dopravy, IDDS: mcyb4a9

ÚMO Plzeň 3, Odbor výstavby, IDDS: ufxbt4h


ÚMO Plzeň 10 - Lhota, Odbor stavební, IDDS: 4ifa947



Magistrát města Plzně, odbor stavebně správní
Škroupova 4, Plzeň

Sp.zn.: SZ MMP/013123/13/LOS
Č.j.: MMP/169870/13

Plzeň, dne: 14. 8. 2013



Vypraveno dne:

ROZHODNUTÍ
ÚZEMNÍ ROZHODNUTÍ č. 4545/A

Výroková část:

Magistrát města Plzně, odbor stavebně správní, jako stavební úřad příslušný podle § 13 odst. 1 písm. c) zákona č. 183/2006 Sb., o územním plánování a stavebním řádu (stavební zákon), ve znění pozdějších předpisů (dále jen "stavební zákon") v územním řízení posoudil podle § 84 až 91 stavebního zákona žádost o vydání rozhodnutí o umístění stavby nebo zařízení (dále jen "rozhodnutí o umístění stavby"), kterou dne 17. 1. 2013 podal

Statutární město Plzeň, IČO 00075370, náměstí Republiky č.p. 1/1, Vnitřní Město, 306 32 Plzeň 3,
kterého zastupuje Magistrát města Plzně - odbor investic, IČO 00075370, Jagelonská 8, 306 32 Plzeň,
kterého zastupuje Plzeňský projektový a architektonický atelier s.r.o., IČO 64359905, Barrandova č.p. 404/28, Východní Předměstí, 326 00 Plzeň

(dále jen "žadatel"), a na základě tohoto posouzení:

I. Vydává podle § 79, 92 a 94 stavebního zákona

r o z h o d n u t í o změně územního rozhodnutí o umístění stavby:

**Dešťová kanalizace a komunikace Valcha - část Černý most –
změna územního rozhodnutí č. 4545**

(dále jen "stavba") na pozemcích:

- parc. č. 802 (ostatní plocha) v katastrálním území Lhota u Dobřan.
- parc. č. 1811/2 (ostatní plocha), parc. č. 1813/5 (ostatní plocha), parc. č. 1819/10 (ostatní plocha), parc. č. 1821/9 (ostatní plocha), parc. č. 1823/10 (ostatní plocha), parc. č. 1823/14 (ostatní plocha), parc. č. 1823/25 (trvalý travní porost), parc. č. 1825/2 (ostatní plocha), parc. č. 1848/5 (ostatní plocha), parc. č. 1848/44 (ostatní plocha), parc. č. 1848/53 (ostatní plocha), parc. č. 1848/54 (ostatní plocha), parc. č. 1848/55 (ostatní plocha), parc. č. 1848/58 (ostatní plocha), parc. č. 1850/1 (ostatní plocha), parc. č. 1850/78 (ostatní plocha), parc. č. 1850/79 (ostatní plocha), parc. č. 1850/80 (ostatní plocha), parc. č. 1853/7 (ostatní plocha), parc. č. 2276/1 (ostatní plocha), parc. č. 2277/2 (ostatní plocha), parc. č. 2286/1 (ostatní plocha), parc. č. 2286/2 (ostatní plocha), parc. č. 2451/2 (vodní plocha), parc. č. 2458/2 (ostatní plocha) v katastrálním území Valcha.
- parc. č. 1853/2 (ostatní plocha), parc. č. 1856/2 (lesní pozemek), parc. č. 1884/1 (ostatní plocha), parc. č. 1884/71 (lesní pozemek), parc. č. 1884/72 (orná půda), parc. č. 1884/73 (ostatní plocha), parc. č. 1886/10 (ostatní plocha), parc. č. 1886/12 (ostatní plocha), parc. č. 1890/3 (ostatní plocha), parc. č. 1890/4 (ostatní plocha), parc. č. 1890/24 (ostatní plocha), parc. č. 1890/25 (orná půda), parc. č. 1890/26 (ostatní plocha), parc. č. 1892/20 (lesní pozemek), parc. č. 1892/34 (lesní pozemek), parc. č. 1892/38 (lesní pozemek), parc. č. 1894/7 (trvalý travní porost), parc. č. 2272/6

(ostatní plocha), parc. č. 2288/1 (ostatní plocha), parc. č. 2322/29 (vodní plocha) v katastrálním území Litice u Plzně.

Změna obsahuje:

- Jedná se o změnu územního rozhodnutí č. 4545 pro stavbu "Dešťová kanalizace a komunikace Valcha - část Černý most" vydaného pod sp. zn. SZ MMP/056814/10/BEN dne 25. 5. 2010.
- Stavba obsahuje následující stavební objekty:
 - Účelová komunikace k čerpací jímce
 - Úprava místní komunikace v ulici Východní
 - Dešťová kanalizace
 - Přeložka vodovodu
 - Přepojení vodovodních přípojek
 - Přeložka el. kabelů NN
 - Přeložka kabelů ČD - Telematika, a.s.
 - Přeložka STL plynovodu a přepojení plynovodních přípojek
 - Splašková kanalizace + tlaková kanalizace
 - Přípojky splaškové kanalizace
 - Čerpací jímka (stanice)
 - Elektropřípojka pro čerpací jímku
 - Vodovodní řad k čerpací jímce
 - Vodovodní přípojka pro čerpací jímku

Účelová komunikace k čerpací jímce (SO 101)

- Je navržena jako účelová komunikace jednopruhá obousměrná s krajnicemi napojená na komunikaci ulice U Studny (přes betonový obrubník s výškou nášlapu 2 cm). Komunikace bude ukončena obratištěm. Bude provedena s povrchem z penetračního makadamu. Šíře komunikace bude 3,0 m, krajnice budou šířky 0,5 m. Odvodnění bude prostřednictvím rigolu z betonových příkopových tvárníc do betonové vpusti v nejnižším místě.

Úprava místní komunikace v ulici Východní (SO 101/1)

- Úprava zahrnuje dvě úpravy místní komunikace v ulici Východní:
 - První změna se týká úpravy vjezdu na pozemek parc. č. 1850/16 k. ú. Valcha. Vjezd bude proveden ze zámkové dlažby o šíři 11,5 m.
 - Druhá změna se týká vybudování zpevněné plochy na pozemku parc. č. v sousedství pozemku parc. č. 1850/28 k. ú. Valcha. Šíře zpevněné plochy bude 19,73 m.

Dešťová kanalizace (SO 301)

- Dešťové vody budou odvedeny:
 - do Lučního potoka a do vyrovnávací nádrže před vodním dílem České údolí stokami A, A-1, A-1-2, A-1-3, A-1-4, A-2,
 - z chatové oblasti nad žel. tratí kanalizací do mokřadu při řece Berounce stokami E, E-1, E-2, E-3.
- Dešťová kanalizace je navržena z kameniny profilů DN 250 - DN 600 mm. Na stokách budou osazeny revizní šachty ve vzdálenosti max. 50 m.
- Celková délka všech stok označených "A" bude 2182,84 m, z toho:
 - Stoka A = celková délka 789,06 m, z toho:
 - DN 250 = 152,39 m,
 - DN 300 = 323,04 m,
 - DN 400 = 206,29 m,
 - DN 600 = 107,34 m. (Počet kanalizačních šachet = 27 ks.)
 - Stoka A - 1 = celková délka 465,41 m, z toho:
 - DN 250 = 117,36 m,
 - DN 300 = 83,48 m,
 - DN 400 = 264,57 m. (Počet kanalizačních šachet = 14 ks.)
 - Stoka A-1-2 = celková délka 220,18 m, z toho:
 - DN 250 = 50,0 m.

- DN 300 = 87,24 m.
- DN 400 = 82,94 m. (Počet kanalizačních šachet = 14 ks.)
- Stoka A-1-3 = celková délka 275,70 m, z toho:
 - DN 250 = 148,05 m,
 - DN 400 = 127,65. (Počet kanalizačních šachet = 6 ks.)
- Stoka A-1-4 DN 250 = 105,73 m (Počet kanalizačních šachet = 3 ks.)
- Stoka A-1-5 DN 250 = 9,48 m (Počet kanalizačních šachet = 1 ks.)
- Stoka A-1-6 DN 250 = 5,11 m (Počet kanalizačních šachet = 4 ks.)
- Stoka A-2 DN 250 = 223,17 m (Počet kanalizačních šachet = 7 ks.)
- Stoka A-3 DN 250 = 29,00 m (Počet kanalizačních šachet = 0 ks.)
- **Celková délka všech stok označených "D" bude 271,64 m. z toho:**
 - Stoka D DN 250 = 125,54 m (Počet kanalizačních šachet = 3 ks.)
 - Stoka D-1 DN 250 = 146,10 m (Počet kanalizačních šachet = 4 ks.)
- Dešťové vody z ploch chatové oblasti nacházející se v katastrálním území Litice u Plzně budou odváděny stokami označenými jako "E". Jednotlivá pera se sejdou v hlavní stoe E, která bude vedena kolem akumulací jímky a čerpací stanice k železniční trati ČD Železná Ruda - Plzeň. Těleso uvedené trati bude kříženo protlakem pod trati v délce 31,0 m. Stoka o dimenzi DN 400 bude v protlaku uložena do ocelové chráničky DN 600 a DN 1000. Od konce protlaku (šachta ŠE 06) trasa stoky povede šikmo přes pozemek parc. č. 1890/25 k. ú. Litice u Plzně k pozemku parc. č. 1892/32 k. ú. Litice u Plzně (šachta ŠE 02). Po okraji pole podél sousedního pozemku parc. č. 1892/38 k. ú. Litice u Plzně bude další trasa směřovat na pozemek 1894/7 k. ú. Litice u Plzně, kde bude stoka ukončena výústním objektem na okraji mokřadu.
- **Celková délka všech stok označených "E" bude 1418,33 m. z toho:**
 - Stoka E = celková délka 1006,80 m, z toho:
 - DN 250 = 264,38 m,
 - DN 300 = 363,65 m,
 - DN 400 (KT) = 347,77 m,
 - DN 400 (HDPE) = 107,34 m.
 - Stoka E-1 DN 250 = 253,14 m.
 - Stoka E-2 DN 250 = 34,84 m
 - Stoka E-3 DN 250 = 123,55 m

Přeložka vodovodu (SO 302)

- Přeložky vodovodů jsou vyvolány změnou tras dle požadavků ČSN 73 6005.
 - větev PV 1 - litina DN 150 = 23,15 m.
 - větev PV 2 - litina DN 100 = 78,30 m.
 - větev PV 3 - litina DN 100 = 26,70 m.
 - větev PV 4 - litina DN 100 = 128,55 m.
 - větev PV 5 - litina DN 100 = 225,45 m.
 - větev PV 6 - litina DN 100 = 218,85 m.
 - větev PV 7 - litina DN 100 = 142,60 m.
 - větev PV 8 - litina DN 100 = 208,04 m.
 - větev PV 9 - HDPE PE 100 = 47,40 m.
 - větev PV 10 - HDPE PE 100 = 13,30 m.
 - větev PV 11 - litina DN 100 = 94,90 m.
- Odstraněny budou stávající vodovodní řady DN 80 v délce 57,42 m, DN 100 v délce 1120,67 m, DN 150 v délce 23,31 m.

Přepojení vodovodních přípojek (SO 303)

- Vzhledem k novým polohám přeložek vodovodních řadů musí být přepojeny na nové řady i stávající vodovodní přípojky. Stávající přepojované přípojky budou ze země odstraněny. Počet řešených přípojek je 71 kusů.
- Nové přepojení přípojek PE DN 25 bude v celkové délce 46,49 m.
- Odstraňovány budou stávající přípojky v celkové délce 25,67 m.

Přeložka kabelů Telefonica 02 (SO 402) Pí-eložky

kabelů Telefonica 02 budou provedeny v následujících ulicích:

- ulice Dobfanská - v délce 180 m (trasa ve zpevněné čisti komunikace - uložení do chrániček),
- ulice U Čertovy díry - v délce 98 m (trasa ve zpevněné čisti komunikace - uložení do chrániček), v délce 47 m (uložení v dělených silnostěnných trubkách), ulice U Černého motu - v délkách 27 m, 111 m, 93,5 m (v místech uložení budoucí parkovací stání budou dělené silnostěnné chráničky) a 40 m (uložení do silnostěnné chráničky),
- ulice Lhotská - v délkách 6 m, 82,5 m, 36 m, 23 m, 38 m (v místech vjezdů budou kabely uloženy do chráničky) a 15,5 m (posunutí stělu, uícího rozvodného loupku),
- ulice U Hájovny - v délkách 43 m (v místech uložení pod budoucí parkovací stání budou dělené silnostěnné chráničky), 53 m (trasa ve zpevněné čisti komunikace - uložení do silnostěnných chrániček), 15 m (uložení do silnostěnných ocelových trubek) a 50 m (v místech pod zpevněnou komunikací uložení do silnostěnné ochranné trny). -
- ulice Pod Hájovnou - v délkách 72,5 m, 150 m (přechodu přes komunikaci uložení do silnostěnné chráničky) a 58 m (koncový sloupový objekt bude nahrazen pilířem).

Přeložka kabelů NN (SO 1-03)

Realizace kanalizace si vyžádá i dožky vedení NN:

- ulice U Hájovny - v délkách 46,6 m, 125,0 m, 98,9 m
- ulice Lhotská - v délkách 43,45 m a 52,9 m
- ulice U Černého mostu - v délkách 13,8 m, 55,0 m, 55,5 m, 49,40 m, 42,80 m
- ulice U Čertovy díry - v délkách 226,45 m a 12,70 m,
- ulice U Studny - v délkách 114,40 m, 27,70 m, 23,50 m, 52,90 m a 79,55 m

Pí-eložka kabelů ČD • Telematika, a.s. (SO 1-04)

V ulici U Hájovny v části vedoucí podél železniční trati ČD bude přeloženo stávající podzemní vedení CD Telematika v délce cca 75 m. Protože nová trasa je v převážné části vedena pod zpevněnou komunikací, bude vedení uloženo do silnostěnné chráničky.

Přeložka STL plynovodu a připojení plynovodních přípojek (SO 50 I) Celková délka přeložek stávajícího STL plynovodního rozvodu činí 14,39 m o dimenzi PE DN 50 (v délce 149,5 m) a PE DN 63 (v délce 1332,4 m).

Dimenze nových přípojek bude PE DN 25 (v celkové délce 80,3 m) a PE DN 32 (v celkové délce 7,65 m).

Splašková kanalizace + tlaková kanalizace (10 I 00)

Z rekreační čisti ulice U Studny a U Kukýř nacházející se v katastrálním území Litice u Plzně (v trojúhelníku mezi železniční tratí Zelezná Ruda - Plzeň a ulicí U Čertovy díry) je navržena splašková kanalizace, která bude svedena přes akumulární jímku do čerpací jímky umístěné na pozemku parc. č. 184/73 k. ú. Litice u Plzně. Větev S-1-1 na konci slepé ulice U Kolečky bude vedena pod okolními pozemky parcel č. 1890/24, 1886/12 k. ú. Litice u Plzně. Jednotlivé větve splaškové kanalizace budou:

- stoba S o dimenzi DN 250 v délce 212,20 m (počet kanalizačních šachet = 9 ks), stoba S-1 o dimenzi DN 250 v délce 386,35 m (počet kanalizačních šachet = 12 ks), stoba S-1-1 o dimenzi DN 250 v délce 60,07 m (počet kanalizačních šachet = 3 ks), stoba S-2 o dimenzi DN 120 v délce 91,6 m (počet kanalizačních šachet = 2 ks).

Z čerpací jímky bude vyvedena tlaková kanalizace, která povede ulicí U Studny a bude ukončena zaústěním do stávající šachty na splaškovou kanalizaci v ulici U Čertovy díry. Tlaková kanalizace HDPE DN 100 bude o délce 438,70 m.

Připojky splaškové kanalizace (10 I 0 I)

Na vřše uvedené plařkové kanalizaci v ulicích U Studny a U Kolejř budou o:-a1..cny prodlouřeně. odbočky pro přilehlě pozemky, kter0 budou ukončeny a zalepeny na vckjně č:řti přecř jednotlivými pozemky. Celkově počet přřpojřk hud 59 ks o celkové dřlce 1 93.83 m.

Čerpací jímka (stanice IO 200)

- Bude řešena se separací pevných látek v provedení s vnější plastovou šachtou v pochozím provedení s umístěním na pozemku parc. č. 184/73 k. ú. Litice u Plzně. Čerpací jímka bude oplocena pozinkovanou, poplastovanou ocelovou svařovanou sítí o výšce 1,8 m, zavěšenou na ocelové sloupky průměru 60 mm. Oplocením bude ohraničena plocha 7,6 x 7,1 m.

Elektropřípojka pro čerpací jímku (IO 300)

- Ze stávající osazené skříně R3799 směrem k čerpací stanici bude vedena el. přípojka NN ukončená v pilíři s rozváděcím měřením. Délka přípojky bude cca 100 m.

Vodovodní řad k čerpací jímce (IO 400)

- Vodovodní řad k čerpací jímce je nutností pro provozování a údržbu uvedených stanic. Vedení HDPE DN 80 bude napojeno na stávající vodovodní řad v ulici U Studny poblíž pozemku parc. č. 1884/53 k. ú. Litice u Plzně. Nový vodovodní řad bude ukončen hydrantem umístěným poblíž pozemku parc. č. 1886/12 k. ú. Litice u Plzně.

Vodovodní přípojka pro čerpací jímku

- Jedná se o dvě přípojky z vodovodního řadu pro čerpací jímku, z toho:
 - pro pozemek parc. č. 1890/24 k. ú. Litice u Plzně (přípojka PE DN 25 o délce 10,77 m),
 - pro vlastní čerpací jímku (přípojka PE DN o délce 15,68 m).

Součástí výstavby bude **kácení lesní a nelesní zeleně spojené s uloženou náhradní výsadbou.**

II. Stanoví podmínky pro změnu územního rozhodnutí o umístění stavby a pro vypracování projektové dokumentace pro stavební povolení

1. Stavba bude umístěna v souladu s grafickou přílohou rozhodnutí, která obsahuje výkres současného stavu území v měřítku 1:250 se zakreslením stavebního pozemku, požadovaným umístěním stavby, s vyznačením vazeb a vlivů na okolí, zejména vzdáleností od hranic pozemku a sousedních staveb, pod názvem: „Koordinační situace“ díl 1 až 4 opatřený autorizačním razítkem projektanta Ing. Alfreda Samka ČKAIT 0200072.
2. V projektové dokumentaci ke stavebnímu řízení budou respektovány všechny stávající podzemní a nadzemní inženýrské sítě a jejich ochranná pásma, objekty na nich a jejich ochranná pásma.
3. Projektová dokumentace ke stavebnímu řízení bude ve zpracování respektovat podmínky obsažené v podkladových rozhodnutích, vyjádřeních a stanovisech dotčených orgánů vydaných pro tuto stavbu.
4. Projektová dokumentace ke stavebnímu řízení bude projednána se všemi dotčenými orgány a správci inženýrských sítí.
5. Ke stavebnímu řízení bude předložen souhlas se zřízením stavby v ochranném pásmu dráhy a s křížením drážního tělesa dešťovou kanalizací, které vydává Drážní úřad.
6. Odbor stavebně správní Magistrátu města Plzně si vyhrazuje v souladu s § 17 stavebního zákona vydání stavebního povolení na tuto stavbu a dále všech úkonů v působnosti obecního stavebního úřadu až do uvedení této stavby do trvalého užívání.
7. Stavba podléhá povolení speciálních stavebních úřadů při Odboru stavebně správním Magistrátu města Plzně.
8. Projektová dokumentace ke stavebnímu povolení bude vypracována v souladu s požadavky vyhlášky 398/2009 Sb., o obecných technických požadavcích zabezpečujících bezbariérové užívání staveb.
9. Projektová dokumentace ke stavebnímu povolení bude splňovat podmínky požárně bezpečnostního řešení stavby a plnit veškeré požadavky na zajištění požární bezpečnosti vyplývající z norem a technických předpisů.

- v zastavěném území s funkčním využitím
- mimo zastavěné území a mimo zastavitelné plochy s funkčním využitím ploch „plochy krajinné zeleně - lesy“.
- mimo zastavěné území a mimo zastavitelné plochy s funkčním využitím ploch „plochy krajinné zeleně - ostatní krajinná zeleň - návrh“.
- mimo zastavěné území a mimo zastavitelné plochy s funkčním využitím ploch „plochy krajinné zeleně - lesy - návrh“.
- mimo zastavěné území a mimo zastavitelné plochy s funkčním využitím ploch „plochy dopravy - plochy železniční dopravy“
- mimo zastavěné území a mimo zastavitelné plochy s funkčním využitím ploch „plochy pro zemědělskou výrobu - zemědělsky využívaná půda“.

Do území mimo zastavěné území a mimo zastavitelné plochy s funkčním využitím ploch „plochy krajinné zeleně - ostatní krajinná zeleň - návrh“, „plochy dopravy - plochy železniční dopravy“ a „plochy pro zemědělskou výrobu - zemědělsky využívaná půda“ je umístěna trasa stoky E dešťové kanalizace a splašková kanalizace včetně čerpací jímky, akumulací nádrže a účelové komunikace. Tyto uvedené objekty jsou dle platného Územního plánu města Plzně objekty souvisejícími, které je možno v ploše umístit.

Stavební úřad posuzoval předmětný záměr v souladu s § 90 písm. b) stavebního zákona, zda je v souladu s cíli a úkoly územního plánování, zejména s charakterem území, s požadavky na ochranu architektonických hodnot v území:

Stavba je v souladu s cíli a záměry územního plánování, zejména s charakterem území, s požadavky na ochranu architektonických a urbanistických hodnot území.

Stavební úřad posuzoval předmětný záměr v souladu s § 90 písm. c) stavebního zákona, zda je v souladu s požadavky tohoto zákona a jeho prováděcích právních předpisů, zejména s obecnými požadavky na využívání území:

Umístění stavby vyhovuje obecným požadavkům na využívání území, jmenovitě vyhláškám č.501/2006 Sb., o obecných požadavcích na využívání území, ve znění pozdějších předpisů, č.268/2009 Sb., o technických požadavcích na stavby.

Stavební úřad posuzoval předmětný záměr v souladu s § 90 písm. d) stavebního zákona, zda je v souladu s požadavky na veřejnou dopravní a technickou infrastrukturu:

Stavba je v souladu s požadavky na veřejnou dopravní a technickou infrastrukturu.

Stavební úřad posuzoval předmětný záměr v souladu s § 90 písm. e) stavebního zákona, zda je v souladu s požadavky zvláštních právních předpisů a se stanovisky dotčených orgánů podle zvláštních právních předpisů, popřípadě s výsledkem řešení rozporů a s ochranou práv a právem chráněných zájmů účastníků řízení:

Stavba je v souladu s požadavky dotčených orgánů a dalších účastníků řízení, především s požadavky vlastníků a správců inženýrských sítí.

Žádost byla předepsaným způsobem doložena projektovou dokumentací, těmito doklady:

- plná moc

Doklady o zjištění inženýrských sítí:

- České radiokomunikace, a.s. dne 22. 3. 2012 zn. ÚPTS/OS/77021/2012,
- GTS Czech, s.r.o. dne 14. 2. 2012 zn. 331200905,
- Telefónica Czech Republic, a.s. dne 29. 10. 2012 č. j. 184683/12,
- Telefónica Czech republic, a.s. dne 30. 10. 2012 zn. PD 266/2012,
- MAXPROGRES, s.r.o. dne 21. 2. 2012 zn. PZ11040289,
- UPC Česká republika, s.r.o. dne 21. 2. 2012 zn. R0425/2012,
- Správa informačních technologií města Plzně dne 10. 9. 2012 zn. 6484-2012,
- Plzeňská energetika, a.s. dne 14. 2. 2012,
- T-Mobile Czech Republic, a.s. dne 9. 3. 2012,
- SITEL, s.r.o. dne 14. 2. 2012 zn. 131200852,
- Vojenská ubytovací a stavební správa Praha dne 23. 2. 2012 č. j. 1936/56740-ÚP/2012-7103/44,
- ČEZ Distribuce, a.s. dne 21. 9. 2012 zn. 1046759901.

- ČEZ Distribuce, a.s. dne 12. 11. 2012.
- ČEZ ICT Services, a.s. dne 13. 2. 2012 zn. P5A12000073320,
- RWE Distribuční služby, s.r.o. dne 22. 10. 2012 zn. 5000701844,
- RWE Distribuční služby, s.r.o. dne 5. 12. 2012 zn. 5000721367,
- Plzeňské městské dopravní podniky, a.s. dne 14. 2. 2012 sp. zn. 161/SIÚ/SOK/11.
- Správa železniční dopravní cesty s.o. dne 8. 10. 2012 zn. 12202/2012-OR PLZ-585/Pru,
- ČD Telematika dne 20. 9. 2012 zn. 17486/2012-O.
- České dráhy, a.s.. Regionální správa majetku Plzeň dne 31. 8. 2012 č. j. 2633/2012-OPT.

Rozhodnutí, stanoviska a vyjádření k záměru poskytlí:

- Krajský úřad Plzeňského kraje – odbor životního prostředí dne 7. 1. 2013 sp. zn. 3056/ŽP/12,
- Magistrát města Plzně – odbor dopravy dne 29. 8. 2012 sp. zn. SZ MMP/191209/12 (závazné stanovisko pro úz. řízení – změna č. 1),
- Magistrát města Plzně – odbor dopravy dne 7. 12. 2012 sp. zn. SZ MMP/272828/12 (závazné stanovisko pro úz. řízení – změna č. 2),
- Magistrát města Plzně – odbor dopravy dne 14. 1. 2013 sp. zn. SZ MMP/287127/12 (rozhodnutí - zvláštní užívání komunikace – umístění inženýrských sítí),
- Magistrát města Plzně – odbor životního prostředí dne 17. 9. 2012 sp. zn. MMP/204861/12/2 (společné závazné stanovisko – souhlas – k zásahu do významných krajinných prvků),
- Magistrát města Plzně – odbor památkové péče dne 29. 8. 2012 zn. MMP/192591/12,
- Magistrát města Plzně – odbor krizového řízení dne 31. 8. 2012 zn. MMP/192603/12,
- Magistrát města Plzně – odbor rozvoje a plánování dne 18. 12. 2012 zn. MMP/272773/12,
- Úřad městského obvodu Plzeň 3 – odbor dopravy a životního prostředí dne 8. 1. 2013 sp. zn. ÚMO3/43841/12 (rozhodnutí – povolení kácení a uložení náhradní výsadby)
- Úřad městského obvodu Plzeň 3 – odbor dopravy a životního prostředí dne 18. 9. 2013 č. j. ÚMO3/28709/12 (vyjádření).
- Úřad městského obvodu Plzeň 3 – odbor dopravy a životního prostředí dne 7. 1. 2013 č. j. ÚMO3/41628/12 (vyjádření),
- Úřad městského obvodu Plzeň 3 – odbor dopravy a životního prostředí dne 14. 1. 2013 sp. zn. ÚMO3/969/13/ZK (rozhodnutí – zvláštní užívání komunikace – umístění inženýrských sítí),
- Úřad městského obvodu Plzeň 10 – Lhota – odbor životního prostředí dne 31. 8. 2013 č. j. DŽP/14/0642/12,
- Správa veřejného statku města Plzně, p. o. dne 17. 12. 2012 zn. SVSMP/24377/12/OUZ.
- Hasičský záchranný sbor Plzeňského kraje dne 20. 9. 2012 č. j. HSPM-3579-12/2010ÚPP,
- Krajská hygienická stanice Plzeňského kraje dne 7., 9. 2012 zn. 17251/21/12,
- Povodí Vltavy, s.p., závod Berounka dne 19. 10. 2012 zn. 55269/2012/342/Kai. SP-2012/12254,
- Povodí Vltavy, s.p., závod Berounka dne 24. 1. 2013 zn. 564/2013/342/Pa. SP-2013/260,
- Policie ČR, městské ředitelství Policie ČR, dopravní inspektorát dne 4. 9. 2012,
- Policie ČR, městské ředitelství Policie ČR, dopravní inspektorát dne 18. 12. 2012,
- Správa a údržba silnic Plzeňského kraje, p. o. dne 21. 9. 2012 zn. 1785/12/SÚSPK-PSP/Ma,
- Správa a údržba silnic Plzeňského kraje, p. o. dne 24. 9. 2012 zn. 1801/12/SÚSPK-PSP/Ma,
- Lesy České republiky, s. p. dne 1. 10. 2012 č. j. LCR212/001145/2012,
- Lesy České republiky, s. p. dne 21. 9. 2012 č. j. LCR043272/2012,

Stanoviska, vyjádření v průběhu řízení sdělili:

- Statutární město Plzeň dne 21. 6. 2013 pod č.j. ÚŘ/146/13, MMP/122042/13,
- Magistrát města Plzně – odbor krizového řízení dne 18. 6. 2013 zn. MMP/122215/13,
- Správa a údržba silnic Plzeňského kraje dne 4. 7. 2013 zn. 929/13/SÚSPK-PSP/Ma.

Stavební úřad zajistil vzájemný soulad předložených závazných stanovisek dotčených orgánů vyžadovaných zvláštními předpisy a zahrnul je do podmínek rozhodnutí.

Stavební úřad rozhodl, jak je uvedeno ve výroku rozhodnutí, za použití ustanovení právních předpisů ve výroku uvedených.

Účastníci řízení – další dotčené osoby:

- Účastníci dle § 85 odst. 2 písm. a) stavebního zákona - vlastníci pozemku nebo stavby, na který má být požadovaná záměr uskutečněn:

- Účastníci dle § 85 odst. 2 písm. b) stavebního zákona - osoby s vlastnickými nebo jinými věcnými právy k sousedním pozemkům:
- parc. č. 680/1, 680/8 v katastrálním území Lhota u Dobřan,
 - st. p. 442, 443, 444, 465, 771, parc. č. 1809/1, 1809/2, 1809/3, 1809/4, 1813/3, 1813/4, 1818/1, 1818/2, 1818/3, 1818/4, 1818/5, 1818/6, 1818/7, 1818/8, 1818/9, 1818/10, 1818/11, 1818/13, 1818/14, 1819/2, 1819/3, 1819/5, 1819/6, 1819/7, 1819/8, 1819/9, 1819/11, 1819/12, 1819/13, 1819/14, 1819/15, 1819/16, 1819/17, 1819/18, 1819/19, 1819/21, 1819/22, 1819/23, 1819/25, 1819/26, 1819/27, 1819/28, 1819/30, 1819/31, 1819/34, 1819/36, 1819/37, 1819/38, 1819/39, 1819/40, 1821/1, 1821/2, 1821/4, 1821/5, 1821/6, 1821/7, 1821/8, 1821/10, 1821/11, 1821/12, 1821/21, 1823/2, 1823/3, 1823/4, 1823/6, 1823/8, 1823/9, 1823/11, 1823/12, 1823/19, 1823/22, 1823/29, 1823/30, 1824/2, 1825/1, 1826/1, 1826/2, 1826/3, 1826/4, 1826/10, 1827/1, 1848/1, 1848/3, 1848/6, 1848/7, 1848/10, 1848/11, 1848/12, 1848/13, 1848/14, 1848/16, 1848/17, 1848/18, 1848/19, 1848/20, 1848/21, 1848/22, 1848/23, 1848/24, 1848/25, 1848/26, 1848/27, 1848/28, 1848/29, 1848/30, 1848/31, 1848/32, 1848/33, 1848/34, 1848/35, 1848/36, 1848/37, 1848/38, 1848/42, 1848/43, 1848/45, 1848/46, 1848/47, 1848/48, 1848/49, 1848/52, 1848/56, 1848/57, 1848/59, 1848/61, 1849/2, 1849/3, 1850/9, 1850/10, 1850/11, 1850/12, 1850/13, 1850/14, 1850/15, 1850/16, 1850/17, 1850/20, 1850/21, 1850/22, 1850/23, 1850/24, 1850/25, 1850/26, 1850/27, 1850/28, 1850/29, 1850/30, 1850/31, 1850/32, 1850/33, 1850/34, 1850/35, 1850/36, 1850/37, 1850/38, 1850/39, 1850/40, 1850/41, 1850/42, 1850/43, 1850/44, 1850/45, 1850/46, 1850/47, 1850/48, 1850/49, 1850/50, 1850/51, 1850/52, 1850/53, 1850/54, 1850/55, 1850/56, 1850/57, 1850/58, 1850/59, 1850/61, 1850/62, 1850/63, 1850/64, 1850/65, 1850/66, 1850/67, 1850/68, 1850/69, 1850/70, 1850/71, 1850/72, 1850/73, 1850/74, 1850/75, 1850/76, 1850/77, 1850/81, 1850/82, 1850/83, 1850/84, 1850/85, 1850/86, 1850/87, 1850/88, 1850/89, 1850/90, 1850/91, 1850/92, 1850/93, 1850/94, 1850/95, 1850/96, 1850/97, 1850/98, 1850/99, 1850/100, 1850/101, 1850/102, 1850/103, 1850/105, 1850/106, 1850/108, 1850/109, 1850/110, 1850/111, 1850/112, 1850/114, 1850/115, 1850/117, 1850/122, 1850/123, 2281/2, 2336/23, 2458/1, 2458/7, 2458/9, 2604, 2610, 2613, 2617 v katastrálním území Valcha,
 - parc. č. 1850/5, 1855/1, 1855/3, 1884/10, 1884/11, 1884/12, 1884/13, 1884/14, 1884/15, 1884/16, 1884/17, 1884/18, 1884/19, 1884/20, 1884/21, 1884/22, 1884/23, 1884/24, 1884/25, 1884/26, 1884/27, 1884/28, 1884/29, 1884/30, 1884/31, 1884/32, 1884/33, 1884/34, 1884/35, 1884/36, 1884/37, 1884/38, 1884/39, 1884/40, 1884/41, 1884/42, 1884/43, 1884/44, 1884/45, 1884/46, 1884/47, 1884/48, 1884/49, 1884/50, 1884/51, 1884/52, 1884/53, 1884/54, 1884/55, 1884/56, 1884/57, 1884/58, 1884/59, 1884/60, 1884/61, 1884/74, 1886/13, 1886/14, 1890/5, 1890/6, 1890/7, 1890/9, 1890/10, 1890/11, 1890/12, 1890/13, 1890/14, 1890/15, 1890/16, 1890/17, 1890/18, 1890/19, 1890/20, 1890/21, 1890/22, 1890/23, 1892/21 v katastrálním území Látice u Plzně

Vypořádání s návrhy a námitkami účastníků:

- Dne 15. 7. 2013 na Magistrát města Plzně -- odbor stavebně správní dostavil Mgr. Karel Mach, nar. 12. 1. 1967, Východní 96/15, Plzeň (účastník řízení dle § 85 odst. 2 písm. b) stavebního zákona) s plnou mocí k zastupování od Marie Machové, nar. 17. 6. 1947, Východní 96/15, Plzeň, která je účastníkem řízení dle § 85 odst. 2 písm. a) stavebního zákona, a učinil následující námitku:
 - Podmínky pro udělení souhlasu majitelkou pozemku parc. č. 1850/1 k. ú. Valcha nadále trvají a jsou specifikovány v situaci z 26. 11. 2012 odsouhlasené Ing. Verou Šťastnou.
 - Zpevněná plocha provedená na žádost vlastníka pozemku bude označena dopravní značkou oznamující rezervaci parkování.
 - Přístup k nemovitosti a dopravní obslužnost prodejny potravin nebude po dobu stavby, ani v budoucnu po dokončení, nikterak omezena oproti stávajícímu stavu.

- Bude vypracována smlouva o zřízení věcného břemene za úplatu, jak pro dešťovou, tak i pro splaškovou kanalizaci před ukončením kolaudačního řízení.
- Stavební úřad nevyhovuje výše uvedeným námítkám, neboť:
 - byly v dokumentaci k územnímu řízení akceptovány,
 - při podání žádosti o stavební povolení stavebník musí se žádostí stavebnímu úřadu připojit doklady prokazující jeho vlastnické právo nebo právo založené smlouvou provést stavbu nebo opatření odpovídající věcnému břemenu k pozemku nebo stavbě.

Vyhodnocení připomínek veřejnosti:

- Veřejnost připomínky neuplatnila.

Vypořádání s vyjádřeními účastníků k podkladům rozhodnutí:

- Účastníci se k podkladům rozhodnutí nevyjádřili.

Poučení účastníků:

Proti tomuto rozhodnutí se lze odvolat do 15 dnů ode dne jeho doručení ke Krajskému úřadu Plzeňského kraje podáním u zdejšího správního orgánu.

Odvolání se podává s potřebným počtem stejnopisů tak, aby jeden stejnopis zůstal správnímu orgánu a aby každý účastník dostal jeden stejnopis. Nepodá-li účastník potřebný počet stejnopisů, vyhotoví je správní orgán na náklady účastníka. Odvoláním lze napadnout výrokovou část rozhodnutí, jednotlivý výrok nebo jeho vedlejší ustanovení. Odvolání jen proti odůvodnění rozhodnutí je nepřipustné.

Stavební úřad po dni nabytí právní moci územního rozhodnutí doručí žadateli stejnopis písemného vyhotovení územního rozhodnutí opatřený doložkou právní moci spolu s ověřenou grafickou přílohou, stejnopis písemného vyhotovení územního rozhodnutí opatřený doložkou právní moci doručí také místně příslušnému obecnímu úřadu, pokud není stavebním úřadem, a jde-li o stavby podle § 15 nebo 16 stavebního zákona, také stavebnímu úřadu příslušnému k povolení stavby.

Rozhodnutí má podle § 93 odst. 1 stavebního zákona platnost 2 roky. Podmínky rozhodnutí o umístění stavby platí po dobu trvání stavby či zařízení, nedošlo-li z povahy věci k jejich konzumaci.

Jaromír Loskot
referent odboru stavebně správního
Magistrátu města Plzně

"otisk úředního razítka"

Tato písemnost musí být vyvěšena po dobu 15 dnů na úřední desce Magistrátu města Plzně a elektronické úřední desce Magistrátu města Plzně.

Vyvěšeno dne:

Sejmuto dne:

Razítko, podpis orgánu, který potvrzuje vyvěšení a sejmutí písemnosti.

Poplatek:

Správní poplatek podle zákona č. 634/2004 Sb., o správních poplatcích se nevyměřuje.

Obdrží:Žadatel:

Plzeňský projektový a architektonický atelier s.r.o., IDDS: 9xctp3t

Obec:

Statutární město Plzeň zastoupené technickým náměstkem primátora, náměstí Republiky č.p. 1/1, Vnitřní město, 301 00 Plzeň I

Dotčené orgány:

MMP, Odbor dopravy, Škroupova č.p. 1900/5, Vnitřní město, 306 32 Plzeň

MMP, Odbor krizového řízení, Kopeckého sady č.p. 97/11, Jižní Předměstí, 306 32 Plzeň

MMP, Odbor životního prostředí, Kopeckého sady č.p. 97/11, Jižní Předměstí, 306 32 Plzeň

ÚMO Plzeň 3, Odbor dopravy a životního prostředí, IDDS: ufxbt4h

ÚMO Plzeň 10, odbor dopravy a životního prostředí, IDDS: 4ifa947

ÚMO Plzeň 6 - Litice - odbor výstavby a dopravy, IDDS: meyb4a9

Drážní úřad, IDDS: 5mjaatd

Účastníci řízení dle § 85 odst. 2 písm. a) stavebního zákona:

Daniel Kotalík, Novovysočanská č.p. 556/26, 190 00 Praha 9-Vysočany

Alena Kotalíková, Bohušovická č.p. 544/2, 190 00 Praha 9-Prosek

Růžena Horváthová, Východní č.p. 162/13b, Valcha, 301 00 Plzeň I

Marie Machová, Východní č.p. 96/15, Valcha, 301 00 Plzeň I

Josef Kraus, Bezručova č.p. 342, 363 01 Ostrov nad Ohří

Marie Krausová, Východní č.p. 106/3, Valcha, 301 00 Plzeň I

Správa a údržba silnic Plzeňského kraje, příspěvková organizace, IDDS: qbep485

Statutární město Plzeň, Odbor rozvoje a plánování MMP, Škroupova 5, 306 32 Plzeň

Lesy České republiky, s.p., IDDS: e8jefsn

Správa železniční dopravní cesty, státní organizace, IDDS: uccehjm

Povodí Vltavy, státní podnik, IDDS: gg4t8hf

FOCUS INVEST, uzavřený investiční fond, a.s., IDDS: rqt6sva

Petr Kule, U Kolejů č.e. 1677/18, Litice, 321 00 Plzeň 21

Na vědomí:

ÚMO Plzeň 10 - Lhota, Odbor stavební, IDDS: 4ifa947

ÚMO Plzeň 3, Odbor výstavby, IDDS: ufxbt4h

ÚMO Plzeň 6 - Litice - odbor výstavby a dopravy, IDDS: meyb4a9

Dále obdrží se žádostí o vyvěšení na úřední desce, na elektronické úřední desce a následné navrácení potvrzeného rozhodnutí:

MMP, Odbor správních činností, nám. Republiky č.p. 1/1, 306 32 Plzeň I

K vyvěšení dále obdrží:

ÚMO Plzeň 3 - odbor vnitřních věcí, IDDS: ufxbt4h

ÚMO Plzeň 6 - Litice, IDDS: meyb4a9

ÚMO Plzeň 10 - Lhota, IDDS: 4ifa947

Účastníci řízení podle § 85 odst. 2 písm. b) stavebního zákona identifikují označením pozemků a staveb evidovaných v katastru nemovitostí dotčených vlivem záměru.

Příloha:

1 x potvrzené koordinační situace 1 : 250 - díl 1, díl 2, díl 3, díl 4 pro žadatele, Magistrát města Plzně – odbor stavebně správní odd. územního plánování, Magistrát města Plzně - odbor stavebně správní - oddělení speciálního stavebního úřadu staveb silničních

Ověřovací doložka konverze na žádost do dokumentu v listinné podobě

Ověřuji pod pořadovým číslem **301276_000552**, že tento dokument v listinné podobě, který vznikl převedením z dokumentu obsaženého v datové zprávě, skládajícího se z **11** listů, se shoduje s obsahem dokumentu, jehož převedením vznikl.

Autorizovanou konverzí dokumentu se nepotvrzuje správnost a pravdivost údajů obsažených v dokumentu a jejich soulad s právními předpisy.

Vstupující dokument obsažený v datové zprávě byl podepsán zaručeným elektronickým podpisem založeným na kvalifikovaném certifikátu vydaném akreditovaným poskytovatelem certifikačních služeb a platnost zaručeného elektronického podpisu byla ověřena dne 07.10.2013 v 09:32:10. Zaručený elektronický podpis byl shledán platným (dokument nebyl změněn) a ověření platnosti kvalifikovaného certifikátu bylo provedeno vůči seznamu zneplatněných kvalifikovaných certifikátů vydanému k datu 07.10.2013 07:03:15. Údaje o zaručeném elektronickém podpisu: číslo kvalifikovaného certifikátu **16 3A 43**, kvalifikovaný certifikát byl vydán akreditovaným poskytovatelem certifikačních služeb **PostSignum Qualified CA 2, Česká pošta, s.p. [IČ 47114983]** pro podepisující osobu (označující osobu) **Jaromír Loskot, Referent, Magistrát města Plzně, 2003808, Statutární město Plzeň [IČ 00075370]**. Elektronický podpis byl označen platným časovým razítkem, založeným na kvalifikovaném certifikátu vydaném akreditovaným poskytovatelem certifikačních služeb. Platnost časového razítka byla ověřena dne 07.10.2013 v 09:32:10. Údaje o časovém razítku: datum a čas **16.08.2013 10:01:09**, číslo kvalifikovaného časového razítka **14 C0 B1**, kvalifikované časové razítko bylo vydáno akreditovaným poskytovatelem certifikačních služeb **PostSignum Qualified CA 2, Česká pošta, s.p. [IČ 47114983]**.

Subjekt, který autorizovanou konverzi dokumentu provedl:

Česká pošta

Datum vyhotovení ověřovací doložky:

07.10.2013

Jméno, příjmení a podpis osoby, která autorizovanou konverzi dokumentu provedla:

Romana Mašková

Otisk úředního razítka:



52584857-86455-131007093148

Maš


Poznámka:

Kontrolu této ověřovací doložky lze provést v centrální evidenci ověřovacích doložek přístupné způsobem umožňujícím dálkový přístup na adrese <https://www.czechpoint.cz/overovacidolozky>.

Magistrát města Plzně, odbor stavebně správní
Škroupova 4, Plzeň

Sp.zn.: SZ MMP/013123/13/LOS
Č.j.: MMP/197985/13

Plzeň, dne: 24. 9. 2013



Vypraveno dne:

SDĚLENÍ

Magistrát města Plzně, odbor stavebně správní, jako příslušný správní orgán Vám sděluje, že územní rozhodnutí č. 4545/A na stavbu

**Dešťová kanalizace a komunikace Valcha - část Černý most
- změna územního rozhodnutí č. 4545**

ze dne 14. 8. 2013 Sp. zn.: SZ MMP/013123/13/LOS a Č.j.: MMP/169870/13

n a b y l o p r á v n í m o c i

ve smyslu ustanovení § 73 odst. 1 zákona č. 500/2004 Sb., správní řád, ve znění pozdějších předpisů **dne 19. 9. 2013** a je vykonatelné.

Magistrát města Plzně
odbor (2)
stavebně správní

Jaromír Loskot
referent odboru stavebně správního
Magistrátu města Plzně

"otisk úředního razítka"

Obdrží:

Žadatel:

Plzeňský projektový a architektonický atelier s.r.o., Barrandova č.p. 404/28, 326 00 Plzeň + **příloha**

Na vědomí:

Magistrát města Plzně, odbor stavebně správní, oddělení speciálního stavebního úřadu staveb silničních, Škroupova 4, 301 00 Plzeň + **příloha**

Příloha:

1 x koordinační situace 1 : 250 – díl 1, díl 2, díl 3, díl 4

Magistrát města Plzně, odbor stavebně správní
Škroupova 4, Plzeň

Sp.zn.: SZ MMP/201008/14/LOS
Č.j.: MMP/148686/15

Plzeň, dne: 2. 7. 2015



Vypraveno dne:

ROZHODNUTÍ

Výroková část:

Magistrát města Plzně, odbor stavebně správní, jako stavební úřad příslušný podle § 13 odst. 1 písm. c) zákona č.183/2006 Sb., o územním plánování a stavebním řádu (stavební zákon), ve znění pozdějších předpisů (dále jen "stavební zákon") na podkladě žádosti o prodloužení platnosti územního rozhodnutí, kterou dne 18. 9. 2014 podalo

Statutární město Plzeň, IČO 00075370, náměstí Republiky č.p. 1/1, Vnitřní Město, 306 32 Plzeň 3, které zastupuje MMP, Odbor investic, IČO 00075370, Jagellonská č.p. 563/8, Jižní Předměstí, 304 04 Plzeň

(dále jen "žadatel"), podle § 93 odst. 3 stavebního zákona

p r o d l o ŷ u j e

na 2 roky ode dne nabytí právní moci tohoto rozhodnutí platnost územního rozhodnutí č. 4545, které vydal Magistrát města Plzně, odbor stavebně správní dne 25. 5. 2010 pod č. j. MMP/090299/10 na stavbu

Dešťová kanalizace a komunikace - část Černý most

(dále jen "stavba") na pozemcích:

- parc. č. 802/1 v katastrálním území Lhota u Dobřan,
- parc. č. 1811/2, 1813/5, 1819/10, 1821/9, 1823/2, 1823/3, 1823/10, 1823/14, 1823/25, 1825/2, 1826/5, 1826/10, 1842/1, 1848/5, 1848/44, 1848/53, 1848/54, 1848/55, 1848/58, 1850/1, 1850/78, 1850/79, 1850/80, 1853/7, 2276/1, 2277/2, 2286/1, 2286/2, 2451/2, 2458/2, 2458/7, 2458/8, 2458/9, 2610, 2613 v katastrálním území Valcha,
- parc. č. 1855/1, 1856/2, 1884/1, 1884/10, 1884/71, 1884/73, 2288/1 v katastrálním území Litice u Plzně.

Účastníci řízení, na něž se vztahuje rozhodnutí správního orgánu:

Statutární město Plzeň, náměstí Republiky č.p. 1/1, Vnitřní Město, 306 32 Plzeň 3

Odůvodnění:

Vydané územní rozhodnutí platí ve smyslu § 93 odst. 1 stavebního zákona dva roky ode dne, kdy nabylo právní moci. Před uplynutím této lhůty požádal žadatel o prodloužení jeho platnosti z toho důvodu, že

termín plánovaného zahájení stavby je odsunut, projektová dokumentace není zpracována a nemůže být dosud požádáno o vydání stavebního povolení.

Dnem podání žádosti o prodloužení platnosti územního rozhodnutí č. 4545, které bylo vydáno 25. 5. 2010 pod sp. zn. SZ MMP/056814/10/BEN a č. j. MMP/090299/10, bylo zahájeno územní řízení. Stavební úřad zjistil, že předložená žádost nemá předepsané náležitosti podle § 86 stavebního zákona a neposkytuje dostatečný podklad pro prodloužení platnosti územního rozhodnutí navrhované stavby v území. Žadatel byl proto vyzván k doplnění žádosti a z tohoto důvodu bylo též rozhodnuto o přerušení řízení usnesením ze dne 31. 10. 2014 pod č. j. MMP/232030/14.

Žadatel učinil doplnění dne 21. 1. 2015 pod č. j. MMP/012832/15.

Stavební úřad oznámil zahájení územního řízení dotčeným orgánům a účastníkům řízení a upozornil je v souladu s § 93 odst. 3 stavebního zákona na lhůtu pro podání závazných stanovisek a námitek.

Stavební úřad posoudil důvody, pro které nebylo požádáno o vydání stavebního povolení. Protože předpoklady, za kterých bylo územní rozhodnutí vydáno, zůstaly nezměněny, zejména zůstala v platnosti resp. byla prodloužena platnost závazných stanovisek dotčených orgánů, stavební úřad žádosti vyhověl.

Ve stanovené lhůtě se k územnímu řízení písemně vyjádřili:

- Správa a údržba silnic Plzeňského kraje, p. o., dne 12. 5. 2015 zn. 640/15/SUSPK-PP/Ma, - Statutární město Plzeň dne 25. 5. 2015 č. j. ÚŘ/052/15, MMP/099370/15.

Stavební úřad rozhodl, jak je uvedeno ve výroku rozhodnutí, za použití ustanovení právních předpisů ve výroku uvedených.

Účastníci řízení - další dotčené osoby:

- dle ustanovení § 85 odst. 1 písm. a) stavebního zákona:
- Statutární město Plzeň, IČO 00075370, náměstí Republiky č.p. 1/1, Vnitřní Město, 306 32 Plzeň 3,
- dle ustanovení § 85 odst. 1 písm. b) stavebního zákona:
- Statutární město Plzeň, zastoupené technickým náměstkem primátora, náměstí Republiky č.p. 1/1, Vnitřní město, 301 00 Plzeň 1
- dle ustanovení § 85 odst. 2 písm. a) stavebního zákona:
-

- dle ustanovení § 85 odst. 2 písm. a) stavebního zákona
- Osoby s vlastnickými nebo jinými věcnými právy k sousedním pozemkům:
- parc. č. 680/1, 680/8, 853 v katastrálním území Lhota u Dobřan,
- st. p. 102, 396, 440, 441, 442, 443, 444, 445, 446, 447, 452, 455, 464, 465, 466, 467/1, 468/2, 469, 771, 772, 773, 776, 777, 778, 796, 797, 798, 799, 801, 802, 803, 805, 806, 807, 808, 810, 811, 812, 830, 831/1, 831/2, 832, 833, 834, 835,
- 836, 837, 838, 839, 840, 841, 843, 844, 845, 846, 847, 849, 850, 851, 852, 870,

879, 946, 1054, 1058, 1065, 1070, 1075, 1077, 1078, 1080, 1082, 1083, 1123, 1124, 1125, 1128, 1129, 1130, 1131, 1132, 1133, 1134, 1136, 1137, 1139, 1142, 1147, 1148, 1149, 1150, 1151, 1152, 1153, 1154, 1155, 1156, 1157, 1158, 1159, 1160, 1161, 1162, 1163, 1164, 1165, 1166, 1168, 1169, 1173, 1174, 1175, 1176, 1177, 1178, 1179, 1180, 1181, 1182, 1183, 1184, 1201, 1363, 1508, 1509, 1527, 1547, 1554, 1556, 1558, 1562, 1724, 1725, 1726, 1727, 1728, 1729, 1730, 1731, 1732, 1733, 1734, 1735, 1736, 1737, 1739, 1740, 1741, 1742, 1743, 1808, 1881, 1895, 1913, 1921, 1935, 1936, 1951, 1953, 1961, 1968, 1978, 2055, 2064, 2072, 2092, 2098, 2099, 2102, 2103, 2104, 2160/1, 2160/2, 2163, 2176, 2177, 2223, 2277, 2278, 2279, 2293, 2297, 2324, 2339, 2343, 2345, 2346, 2352, 2376, 2438, 2480, 2485, 2489, 2496, 2519, 2520, 2525, 2601, 2625, 2637, 2643, 2648, 2650, 2663, 2684, 2687, 2695, 2696, 2698, 2700, 2702, 2708, 2709, 2710, 2713, 2742, 2744, 2760, 2762, 2764, 2787, 2810, 2814, 2816, 2851, 2872, 2903, 2904, 2910, 2943, 2950, 2985, 2986, 2999, 3038, 3043, 3052, parc. č. 1785/10, 1809/1, 1809/2, 1809/3, 1809/4, 1809/5, 1809/6, 1811/1, 1813/2, 1813/3, 1813/4, 1813/6, 1813/7, 1813/15, 1813/16, 1813/22, 1813/23, 1813/26, 1818/1, 1818/2, 1818/3, 1818/4, 1818/5, 1818/7, 1818/8, 1818/9, 1818/10, 1818/11, 1818/12, 1818/13, 1818/14, 1818/15, 1819/5, 1819/6, 1819/11, 1819/12, 1819/13, 1819/14, 1819/15, 1819/16, 1819/18, 1819/19, 1819/20, 1819/21, 1819/22, 1819/23, 1819/24, 1819/27, 1819/28, 1819/29, 1819/30, 1819/32, 1819/38, 1819/40, 1821/1, 1821/4, 1821/5, 1821/6, 1821/7, 1821/8, 1821/10, 1821/11, 1821/12, 1821/13, 1821/21, 1821/22, 1823/7, 1823/8, 1823/11, 1823/12, 1823/19, 1823/22, 1823/35, 1823/36, 1824/1, 1824/6, 1825/1, 1826/1, 1826/2, 1826/3, 1826/4, 1826/6, 1826/7, 1826/8, 1834/1, 1837, 1842/3, 1848/1, 1848/3, 1848/6, 1848/7, 1848/9, 1848/10, 1848/11, 1848/12, 1848/13, 1848/14, 1848/15, 1848/16, 1848/17, 1848/18, 1848/19, 1848/21, 1848/22, 1848/23, 1848/24, 1848/25, 1848/26, 1848/27, 1848/28, 1848/29, 1848/30, 1848/31, 1848/32, 1848/33, 1848/34, 1848/35, 1848/36, 1848/37, 1848/38, 1848/41, 1848/42, 1848/43, 1848/45, 1848/46, 1848/47, 1848/48, 1848/49, 1848/50, 1848/51, 1848/52, 1848/56, 1848/57, 1848/61, 1849/2, 1849/3, 1850/5, 1850/10, 1850/11, 1850/12, 1850/13, 1850/14, 1850/15, 1850/16, 1850/17, 1850/19, 1850/21, 1850/22, 1850/23, 1850/24, 1850/25, 1850/26, 1850/27, 1850/28, 1850/29, 1850/30, 1850/31, 1850/32, 1850/33, 1850/34, 1850/35, 1850/36, 1850/37, 1850/38, 1850/39, 1850/40, 1850/41, 1850/42, 1850/43, 1850/44, 1850/45, 1850/46, 1850/47, 1850/48, 1850/49, 1850/50, 1850/51, 1850/52, 1850/54, 1850/56, 1850/58, 1850/59, 1850/60, 1850/61, 1850/62, 1850/63, 1850/64, 1850/65, 1850/66, 1850/67, 1850/68, 1850/69, 1850/70, 1850/71, 1850/72, 1850/73, 1850/74, 1850/75, 1850/76, 1850/77, 1850/81, 1850/83, 1850/91, 1850/93, 1850/94, 1850/95, 1850/97, 1850/98, 1850/99, 1850/100, 1850/101, 1850/102, 1850/103, 1850/104, 1850/105, 1850/106, 1850/107, 1850/108, 1850/109, 1850/110, 1850/111, 1850/112, 1850/114, 1850/115, 1850/117, 1850/122, 2281/2, 2336/23, 2336/40, 2336/44, 2337/1, 2434/7, 2458/5, 2458/10, 2458/12, 2458/16, 2604, 2609, 2615, 2617 v katastrálním území Valcha,

- st. p. 948, 949, 950, 951, 952, 953, 954, 955, 956, 957, 958, 959, 960, 961, 962, 963, 964, 965, 967, 968, 969, 970, 971, 972, 973, 974, 975, 976, 977, 978, 979, 1411, 1412, 1413, 1414, 1416, 1417, 1418, 1419, 1420, 1421, 1422, 1424, 1425, 1426, 1567, 1619, 1620, 1621, 1864, 1868, 2397, 2589, 2704, 2864, 2896, 2897, parc. č. 802/1, 1853/2, 1854/1, 1854/2, 1855/3, 1857/19, 1884/11, 1884/12, 1884/13, 1884/14, 1884/15, 1884/16, 1884/17, 1884/18, 1884/19, 1884/20, 1884/21, 1884/22, 1884/23, 1884/24, 1884/25, 1884/26, 1884/27, 1884/28, 1884/29, 1884/30, 1884/31, 1884/32, 1884/33, 1884/34, 1884/35, 1884/36, 1884/37, 1884/38, 1884/39, 1884/40, 1884/41, 1884/42, 1884/43, 1884/44, 1884/45, 1884/46, 1884/47, 1884/48, 1884/49, 1884/50, 1884/52, 1884/53, 1884/54, 1884/56, 1884/57, 1884/58, 1884/59, 1884/60, 1884/62, 1884/72,

Stanoviska, vyjádření poskytli:

- Magistrát města Plzně – odbor rozvoje a plánování dne 15. 9. 2014 zn. MMP/162726/14, - Správa a údržba silnic Plzeňského kraje, p. o., dne 12. 5. 2015 zn. 640/15/SUSPK-PP/Ma, - Statutární město Plzeň dne 25. 5. 2015 č. j. ÚŘ/052/15, MMP/099370/15.

Vypořádání s návrhy a námitkami účastníků:

- Účastníci neuplatnili návrhy a námitky.

Vypořádání s vyjádřeními účastníků k podkladům rozhodnutí:

- Účastníci se k podkladům rozhodnutí nevyjádřili.

Poučení účastníků:

Proti tomuto rozhodnutí se lze odvolat do 15 dnů ode dne jeho doručení ke Krajskému úřadu Plzeňského kraje podáním u zdejšího správního orgánu.

Odvolání se podává s potřebným počtem stejnopisů tak, aby jeden stejnopis zůstal správnímu orgánu a aby každý účastník dostal jeden stejnopis. Nepodá-li účastník potřebný počet stejnopisů, vyhotoví je správní orgán na náklady účastníka. Odvoláním lze napadnout výrokovou část rozhodnutí, jednotlivý výrok nebo jeho vedlejší ustanovení. Odvolání jen proti odůvodnění rozhodnutí je nepřipustné.

Jaromír Loskot
referent odboru stavebně správního
Magistrátu města Plzně

"otisk úředního razítka"

Tato písemnost musí být vyvěšena po dobu 15 dnů na úřední desce Magistrátu města Plzně, elektronické úřední desce Magistrátu města Plzně a úřední desce příslušného úřadu městského obvodu Plzeň.

- MMP, Odbor správních činností, nám. Republiky č.p. 1/1, 306 32 Plzeň 1

K vyvěšení dále obdrží:

- ÚMO Plzeň 3 - odbor vnitřních věcí, IDDS: ufxbt4h
- ÚMO Plzeň 6 - Litice, IDDS: mcyb4a9
- ÚMO Plzeň 10 - Lhota, IDDS: 4ifa947

Na vědomí:

- ÚMO Plzeň 3, Odbor stavebně správní a investic, IDDS: ufxbt4h
- Všeobecná zdravotní pojišťovna České republiky, IDDS: i48ae3q
- Mgr. Daniel Vlček, soudní exekutor, Vrchlabská 28/17, 197 00 Praha

Účastníci řízení dle § 85 odst. 2 písm. b) stavebního zákona a veřejnost se vyzoomávají veřejnou vyhláškou:

- vlastníci pozemků:
- parc. č. 680/1, 680/8, 853 v katastrálním území Lhota u Dobřan,
- st. p. 102, 440, 441, 442, 443, 444, 445, 446, 447, 452, 455, 464, 465, 466, 771, 772, 773, 776, 777, 778, 840, 846, 879, 1070, 1142, 1184, 1742, 1743, 1913, 1968, 2103, 2160/2, 2223, 2277, 2339, 2343, 2663, 2695, 2762, 2903, 2985, 3052, 830, 1058, 802, 2713, 801, 3038, 799, 2698, 2485, 2345, 798, 2764, 1978, 1080, 797, 1139, 870, 796, 852, 2160/1, 2744, 2098, 1556, 803, 2520, 2099, 1124, 1123, 467/1, 396, 1125, 1724, 2904, 1725, 1509, 1129, 2177, 1936, 1128, 1731, 1730, 1554, 2163, 2072, 1132, 2851, 2872, 1881, 1075, 2346, 2950, 2279, 2278, 838, 1131, 837, 1728, 836, 1508, 1727, 1729, 1726, 2519, 1961, 2684, 831/1, 831/2, 1130, 2648, 832, 833, 834, 2760, 835, 839, 1133, 2055, 1201, 2480, 1078, 1077, 2687, 1065, 2787, 1134, 2650, 1363, 841, 2696, 843, 844, 2943, 845, 2352, 851, 850, 2376, 2496, 469, 2601, 2489, 1895, 1921, 2525, 1156, 1155, 2700, 1154, 849, 1153, 2816, 2438, 847, 1137, 1136, 1147, 1149, 1150, 1151, 1152, 1527, 1164, 1165, 2104, 2102, 1166, 2999, 1168, 2293, 1741, 1169, 3043, 2814, 2810, 1157, 1158, 2910, 1159, 1082, 1161, 1160, 1740, 2176, 2625, 2710, 812, 811, 2986, 810, 2637, 2742, 808, 807, 806, 805, 2324, 1148, 1083, 1162, 1163, 1547, 1732, 1733, 1734, 1735, 1558, 1736, 1935, 1183, 1182, 1181, 2064, 1180, 1179, 1178, 1177, 1951, 1562, 1176, 2092, 1175, 1174, 946, 1054, 2297, 1173, 468/2, 2708, 2709, 1737, 2702, 1808, 1953, 2643, 1739, parc. č. 1785/10, 1809/1, 1809/2, 1809/3, 1809/4, 1809/5, 1809/6, 1811/1, 1813/2, 1813/3, 1813/4, 1813/6, 1813/7, 1813/15, 1813/16, 1813/22, 1813/23, 1813/26, 1818/1, 1818/2, 1818/3, 1818/4, 1818/5, 1818/7, 1818/8, 1818/9, 1818/10, 1818/11, 1818/12, 1818/13, 1818/14, 1818/15, 1819/5, 1819/6, 1819/11, 1819/12, 1819/13, 1819/14, 1819/15, 1819/16, 1819/18, 1819/19, 1819/20, 1819/21, 1819/22, 1819/23, 1819/24, 1819/27, 1819/28, 1819/29, 1819/30, 1819/32, 1819/38, 1819/40, 1821/1, 1821/4, 1821/5, 1821/6, 1821/7, 1821/8, 1821/10, 1821/11, 1821/12, 1821/13, 1821/21, 1821/22, 1823/7, 1823/8, 1823/11, 1823/12, 1823/19, 1823/22, 1823/35, 1823/36, 1824/1, 1824/6, 1825/1, 1826/1, 1826/2, 1826/3, 1826/4, 1826/6, 1826/7, 1826/8, 1834/1, 1837, 1842/3, 1848/1, 1848/3, 1848/6, 1848/7, 1848/9, 1848/10, 1848/11, 1848/12, 1848/13, 1848/14, 1848/15, 1848/16, 1848/17, 1848/18, 1848/19, 1848/21, 1848/22, 1848/23, 1848/24, 1848/25, 1848/26, 1848/27, 1848/28, 1848/29, 1848/30, 1848/31, 1848/32, 1848/33, 1848/34, 1848/35, 1848/36, 1848/37, 1848/38, 1848/41, 1848/42, 1848/43, 1848/45, 1848/46, 1848/47, 1848/48, 1848/49, 1848/50, 1848/51, 1848/52, 1848/56, 1848/57, 1848/61, 1849/2, 1849/3, 1850/5, 1850/10, 1850/11, 1850/12, 1850/13, 1850/14, 1850/15, 1850/16, 1850/17, 1850/19, 1850/21, 1850/22, 1850/23, 1850/24, 1850/25, 1850/26, 1850/27, 1850/28, 1850/29, 1850/30, 1850/31, 1850/32, 1850/33, 1850/34, 1850/35, 1850/36, 1850/37, 1850/38, 1850/39, 1850/40, 1850/41, 1850/42, 1850/43, 1850/44, 1850/45, 1850/46, 1850/47, 1850/48, 1850/49, 1850/50, 1850/51, 1850/52, 1850/54, 1850/56, 1850/58, 1850/59, 1850/60, 1850/61, 1850/62, 1850/63, 1850/64, 1850/65, 1850/66, 1850/67, 1850/68, 1850/69, 1850/70, 1850/71, 1850/72, 1850/73, 1850/74, 1850/75, 1850/76, 1850/77, 1850/81, 1850/83, 1850/91, 1850/93, 1850/94, 1850/95, 1850/97,

1850/98, 1850/99, 1850/100, 1850/101, 1850/102, 1850/103, 1850/104, 1850/105, 1850/106, 1850/107, 1850/108, 1850/109, 1850/110, 1850/111, 1850/112, 1850/114, 1850/115, 1850/117, 1850/122, 2281/2, 2336/23, 2336/40, 2336/44, 2337/1, 2434/7, 2458/5, 2458/10, 2458/12, 2458/16, 2604, 2609, 2617, 2615 v katastrálním území Valcha,


- st. p. 961, 1864, 2589, 1567, 958, 959, 960, 1421, 1422, 2864, 1424, 962, 963, 1425, 1426, 964, 1420, 972, 971, 1619, 970, 969, 1417, 968, 967, 1620, 1621, 2897, 2896, 965, 956, 957, 955, 953, 952, 2397, 954, 951, 948, 949, 1868, 950, 2704, 973, 974, 1411, 975, 1412, 1413, 1414, 1416, 976, 977, 978, 1418, 979, 1419, parc. č. 802/1, 1853/2, 1854/1, 1854/2, 1855/3, 1857/19, 1884/11, 1884/12, 1884/13, 1884/14, 1884/15, 1884/16, 1884/17, 1884/18, 1884/19, 1884/20, 1884/21, 1884/22, 1884/23, 1884/24, 1884/25, 1884/26, 1884/27, 1884/28, 1884/29, 1884/30, 1884/31, 1884/32, 1884/33, 1884/34, 1884/35, 1884/36, 1884/37, 1884/38, 1884/39, 1884/40, 1884/41, 1884/42, 1884/43, 1884/44, 1884/45, 1884/46, 1884/47, 1884/48, 1884/49, 1884/50, 1884/52, 1884/53, 1884/54, 1884/56, 1884/57, 1884/58, 1884/59, 1884/60, 1884/62, 1884/72, 1884/76, 1884/77, 1886/10, 1886/12, 1886/13, 1886/14, 1886/15, 1890/4 v katastrálním území Litice u Plzně.

- osoby s vlastnickými nebo jinými věcnými právy k sousedním stavbám:
- Plzeň, Valcha č.p. 78, č.p. 79, č.p. 80, č.p. 81, č.p. 82, č.p. 83, č.p. 86, č.p. 85, č.p. 84, č.p. 98, č.p. 97, č.p. 92, č.p. 94, č.p. 91, č.p. 206, č.e. 834, č.e. 556, č.e. 1277, č.p. 102, č.p. 105, č.p. 106, č.e. 883, č.e. 1362, č.e. 994, č.e. 2265, č.e. 2111, č.e. 2493, č.p. 201, č.p. 123, č.p. 111, č.p. 108, č.e. 2789, č.p. 245, č.e. 537, č.p. 159, č.p. 131, č.e. 604, č.e. 2723, č.p. 115, č.e. 519, č.e. 1095, č.p. 167, č.p. 109, č.p. 168, č.e. 2013, č.e. 1189, č.e. 2353, č.p. 133, č.p. 178, č.p. 116, č.e. 703, č.p. 77, č.e. 1784, č.p. 211, č.e. 2637, č.e. 2372, č.e. 2073, č.e. 1714, č.e. 1216, č.e. 1412, č.e. 1130, č.e. 1136, č.e. 2122, č.e. 2497, č.e. 1455, č.e. 2840, č.e. 3111, č.e. 1546, č.p. 243, č.e. 2457, č.p. 209, č.p. 145, č.e. 1114, č.e. 1411, č.e. 1571, č.e. 1034, č.e. 1384, č.e. 1713, č.e. 1437, č.e. 2671, č.e. 1725, č.p. 155, č.e. 851, č.e. 1227, č.p. 148, č.e. 930, č.p. 244, č.e. 1076, č.e. 2690, č.e. 1113, č.e. 2103, č.e. 1278, č.e. 1091, č.e. 1090, č.p. 158, č.p. 136, č.p. 174, č.e. 1420, č.p. 147, č.e. 1059, č.p. 202, č.e. 2703, č.p. 212, č.p. 187, č.e. 912, č.e. 749, č.e. 2292, č.p. 96, č.p. 162, č.e. 1997, č.p. 135, č.e. 1049, č.p. 156, č.p. 95, č.p. 176, č.p. 127, č.e. 999, č.e. 1345, č.p. 143, č.e. 2656, č.e. 2241, č.e. 1035, č.e. 1370, č.e. 2655, č.e. 3128, č.e. 2144, č.e. 1550, č.e. 3148, č.e. 1099, č.e. 2290, č.e. 1229, č.e. 3186, č.e. 2877, č.e. 1381, č.e. 2473, č.e. 1650, č.e. 1389, č.e. 2085, č.p. 142, č.p. 157, č.p. 207, č.p. 146, č.p. 165, č.p. 140, č.e. 2798, č.e. 2035, č.e. 2201, č.e. 1126, č.e. 2857, č.e. 1162, č.e. 1416, č.e. 1074, č.e. 1855, č.e. 1560, č.e. 1452, č.e. 1920, č.e. 1249, č.e. 1415, č.e. 1687, č.e. 1731, č.e. 1651, č.e. 1352, č.e. 1943, č.e. 1409, č.e. 1004, č.e. 2625, č.e. 894, č.e. 1732, č.e. 995, č.e. 2566, č.e. 2679, č.e. 867, č.e. 904, č.e. 1460, č.p. 544, č.p. 182, č.p. 184, č.e. 1563, č.e. 2248, č.p. 152 a č.p. 213, Plzeň, Litice č.e. 1542, č.e. 2018, č.e. 1616, č.e. 1575, č.e. 1543, č.e. 2259, č.e. 1611, č.e. 3164, č.e. 1441, č.e. 1393, č.e. 1014, č.e. 1565, č.e. 1535, č.e. 947, č.e. 1534, č.e. 1033, č.e. 1414, č.e. 1376, č.e. 2530, č.e. 1092, č.e. 1510, č.e. 1385, č.e. 3023, č.e. 2041, č.e. 1418, č.e. 3179, č.p. 716, č.e. 1679, č.e. 1354, č.e. 2355, č.e. 2555, č.e. 2507, č.e. 1398, č.e. 2261, č.e. 1478, č.e. 2993, č.e. 2184, č.e. 1531, č.e. 2167, č.e. 2572, č.e. 1577, č.e. 2039, č.e. 1572, č.e. 1219, č.e. 1397, č.e. 2225, č.e. 1471, č.e. 1787, č.e. 1434, č.e. 2360, č.e. 2519, č.e. 1448 a č.e. 1610.

Magistrát města Plzně, odbor stavebně správní
Škroupova 4, Plzeň

Sp.zn.: SZ MMP/201008/14/LOS
Č.j.: MMP/243735/15

Plzeň, dne: 5. 10. 2015



Vypraveno dne:

Magistrát města Plzně odbor stavebně správní	Plzeň	Č. dep.
DOŠLO: 09 -10- 2015		Prace: HA
Č.j.:	Příloha:	Ukl. sp.

SDĚLENÍ

Magistrát města Plzně, odbor stavebně správní, jako příslušný správní orgán Vám sděluje, že rozhodnutí o prodloužení platnosti územního rozhodnutí č. 4545 pro stavbu

Dešťová kanalizace a komunikace - část Černý most

na pozemcích:

- parc. č. 802/1 v katastrálním území Lhota u Dobřan,
- parc. č. 1811/2, 1813/5, 1819/10, 1821/9, 1823/2, 1823/3, 1823/10, 1823/14, 1823/25, 1825/2, 1826/5, 1826/10, 1842/1, 1848/5, 1848/44, 1848/53, 1848/54, 1848/55, 1848/58, 1850/1, 1850/78, 1850/79, 1850/80, 1853/7, 2276/1, 2277/2, 2286/1, 2286/2, 2451/2, 2458/2, 2458/7, 2458/8, 2458/9, 2610, 2613 v katastrálním území Valcha,
- parc. č. 1855/1, 1856/2, 1884/1, 1884/10, 1884/71, 1884/73, 2288/1 v katastrálním území Litice u Plzně.

ze dne sp. zn.: SZ MMP/201008/14/LOS a č. j.: MMP/148686/15

n a b y l o p r á v n í m o c i

ve smyslu ustanovení § 73 odst. 1 zákona č. 500/2004 Sb., správní řád, ve znění pozdějších předpisů dne **4. 8. 2015** a je vykonatelné.

Magistrát města Plzně
odbor (2)
stavebně správní

Jaromír Loskot
referent odboru stavebně správního
Magistrátu města Plzně

"otisk úředního razítka"

Obdrží:

Zmocněný žadatel:

MMP, Odbor investic, Jagellonská č.p. 563/8, Jižní Předměstí, 304 04 Plzeň

Na vědomí:

Magistrát města Plzně, odbor stavebně správní - speciální stavební úřad staveb silničních, Škroupova 4, 301 00 Plzeň I

Magistrát města Plzně, Odbor stavebně správní
Škroupova 246/4, Plzeň

Sp.zn.: SZ MMP/088719/18/LOS

Plzeň, dne: 9. 10. 2018

Č.j.: MMP/253275/18



Vypraveno dne:

ROZHODNUTÍ

Výroková část:

Magistrát města Plzně, odbor stavebně správní, jako stavební úřad příslušný podle § 13 odst. 1 písm. c) zákona č. 183/2006 Sb., o územním plánování a stavebním řádu (stavební zákon), ve znění pozdějších předpisů (dále jen "stavební zákon") na podkladě žádosti o prodloužení platnosti územního rozhodnutí č. 4545/A, kterou dne 4. 4. 2018 podalo

Statutární město Plzeň, IČO 00075370, náměstí Republiky č.p. 1/1, Vnitřní Město, 301 00 Plzeň 1, které zastupuje MMP, Odbor investic, IČO 00075370, Jagellonská č.p. 563/8, Jižní Předměstí, 304 04 Plzeň, který zastupuje INGEM a.s., IČO 63504006, Barrandova č.p. 366/26, Východní Předměstí, 326 00 Plzeň 26

(dále jen "žadatel"), podle § 93 odst. 3 stavebního zákona

p r o d l u ž u j e

na dobu 5 let (slovy: pěti let) platnost územního rozhodnutí č. 4545/A vydaného dne 14. 8. 2013 pod sp. zn. SZ MMP/013123/13/LOS a MMP/169870/13 na stavbu

Dešťová kanalizace a komunikace - část Černý most - změna územního rozhodnutí č. 4545

(dále jen "stavba") na pozemcích:

- parc. č. 802/1 v katastrálním území Lhota u Dobřan,
- parc. č. 1811/2, 1813/5, 1819/10, 1821/9, 1823/3, 1823/10, 1823/14, 1823/25, 1823/37, 1825/2, 1826/5, 1826/10, 1842/1, 1848/5, 1848/44, 1848/53, 1848/54, 1848/55, 1848/58, 1850/1, 1850/78, 1850/79, 1850/80, 1853/7, 2276/1, 2277/2, 2281/2, 2286/1, 2286/2, 2451/2, 2458/2, 2458/7, 2458/8, 2458/9, 2609, 2610, 2613 v katastrálním území Valcha,
- parc. č. 1853/2, 1855/1, 1856/2, 1884/1, 1884/10, 1884/71, 1884/72, 1884/73, 1886/10, 1886/12, 1890/3, 1890/24, 1890/25, 1890/26, 1894/7, 2272/6, 2288/1 v katastrálním území Litice u Plzně.

Stavba obsahuje následující stavební objekty:

- Účelová komunikace k čerpací jímce
- Úprava místní komunikace v ulici Východní
- Dešťová kanalizace
- Přeložka vodovodu
- Přepojení vodovodních přípojek
- Přeložka el. kabelů NN
- Přeložka kabelů ČD - Telematika, a.s.
- Přeložka STL plynovodu a přepojení plynovodních přípojek

- Splašková kanalizace + tlaková kanalizace
- Přípojky splaškové kanalizace
- Čerpací jímka (stanice)
- Elektropřípojka pro čerpací jímku - Vodovodní řád k čerpací jímce
- Vodovodní přípojka pro čerpací jímku.

Účelová komunikace k čerpací jímce (SO 101)

- Je navržena jako účelová komunikace jednoruhová obousměrná s krajnicemi napojená na komunikaci ulice U Studny (přes betonový obrubník s výškou nášlapu 2 cm). Komunikace bude ukončena obratištěm. Bude provedena s povrchem z penetračního makadamu. Šíře komunikace bude 3,0 m, krajnice budou šířky 0,5 m. Odvodnění bude prostřednictvím rigolu z betonových příkopových tvárnic do betonové vpusti v nejnižším místě.

Úprava místní komunikace v ulici Východní (SO 101/1) -

Úprava zahrnuje dvě úpravy místní komunikace v ulici Východní:

- První změna se týká úpravy vjezdu na pozemek parc. č. 1850/16 k. ú. Valcha. Vjezd bude proveden ze zámkové dlažby o šíři 11,5 m.
- Druhá změna se týká vybudování zpevněné plochy na pozemku parc. č. v sousedství pozemku parc. č. 1850/28 k. ú. Valcha. Šíře zpevněné plochy bude 19,73 m.

Dešťová kanalizace (SO 301) -

Dešťové vody budou odvedeny:

- do Lučního potoka a do vyrovnávací nádrže před vodním dílem České údolí stokami A, A-1, A-1-2, A-1-3, A-1-4, A-2.
- z chatové oblasti nad žel. tratí kanalizací do mokřadu při řece Berounce stokami E, E-1, E-2, E-3.

- Dešťová kanalizace je navržena z kameniny profilů DN 250 - DN 600 mm. Na stokách budou osazeny revizní šachty ve vzdálenosti max. 50 m.

- Celková délka všech stok označených "A" bude 2182,84 m, z toho:

- Stoka A = celková délka 789,06 m, z toho:
 - DN 250 = 152,39 m,
 - DN 300 = 323,04 m,
 - DN 400 = 206,29 m,
 - DN 600 = 107,34 m. (Počet kanalizačních šachet = 27 ks.)
- Stoka A - 1 = celková délka 465,41 m, z toho:
 - DN 250 = 117,36 m,
 - DN 300 = 83,48 m,
 - DN 400 = 264,57 m. (Počet kanalizačních šachet = 14 ks.)
- Stoka A-1-2 = celková délka 220,18 m, z toho:
 - DN 250 = 50,0 m,
 - DN 300 = 87,24 m,
 - DN 400 = 82,94 m. (Počet kanalizačních šachet = 14 ks.)
- Stoka A-1-3 = celková délka 275,70 m, z toho:
 - DN 250 = 148,05 m,
 - DN 400 = 127,65. (Počet kanalizačních šachet = 6 ks.)
- Stoka A-1-4 DN 250 = 105,73 m (Počet kanalizačních šachet = 3 ks.)
- Stoka A-1-5 DN 250 = 9,48 m (Počet kanalizačních šachet = 1 ks.)
- Stoka A-1-6 DN 250 = 5,11 m (Počet kanalizačních šachet = 4 ks.)
- Stoka A-2 DN 250 = 223,17 m (Počet kanalizačních šachet = 7 ks.)
- Stoka A-3 DN 250 = 29,00 m (Počet kanalizačních šachet = 0 ks.)

- Celková délka všech stok označených "D" bude 271,64 m, z toho:

- Stoka D DN 250 = 125,54 m (Počet kanalizačních šachet = 3 ks.) - Stoka D-1 DN 250 = 146,10 m (Počet kanalizačních šachet = 4 ks.)

- Dešťové vody z ploch chatové oblasti nacházející se v katastrálním území Litice u Plzně budou odváděny stokami označenými jako "E". Jednotlivá pera se sejdou v hlavní stoce E, která bude vedena kolem akumulární jímky a čerpací stanice k železniční trati ČD Železná Ruda - Plzeň. Těleso uvedené trati bude kříženo protlakem pod tratí v délce 31,0 m. Stoka o dimenzi DN 400 bude v protlaku uložena do ocelové chráničky DN 600 a DN 1000. Od konce protlaku (šachta ŠE 06) trasa stoky povede šikmo přes pozemek parc. č. 1890/25 k. ú. Litice u Plzně k pozemku parc. č. 1892/32 k. ú. Litice u Plzně (šachta ŠE 02). Po okraji pole podél sousedního pozemku parc. č. 1892/38 k. ú. Litice u Plzně bude další trasa směřovat na pozemek 1894/7 k. ú. Litice u Plzně, kde bude stoka ukončena výústním objektem na okraji mokřadu.

- Celková délka všech stok označených "E" bude 1418,33 m, z toho:

- Stoka E = celková délka 1006,80 m, z toho:
 - DN 250 = 264,38 m,
 - DN 300 = 363,65 m,
 - DN 400 (KT) = 347,77 m,
 - DN 400 (HDPE) = 107,34 m.
- Stoka E-1 DN 250 = 253,14 m.
- Stoka E-2 DN 250 = 34,84 m
- Stoka E-3 DN 250 = 123,55 m

Přeložka vodovodu (SO 302)

- Přeložky vodovodů jsou vyvolány změnou tras dle požadavků ČSN 73 6005.
- větev PV 1 - litina DN 150 = 23,15 m,
- větev PV 2 - litina DN 100 = 78,30 m,
- větev PV 3 - litina DN 100 = 26,70 m,
- větev PV 4 - litina DN 100 = 128,55 m, - větev PV 5 - litina DN 100 = 225,45 m,
- větev PV 6 - litina DN 100 = 218,85 m,
- větev PV 7 - litina DN 100 = 142,60 m,
- větev PV 8 - litina DN 100 = 208,04 m,
- větev PV 9 - HDPE PE 100 = 47,40 m,
- větev PV 10 - HDPE PE 100 = 13,30 m, - větev PV 11 - litina DN 100 = 94,90 m,
- Odstraněny budou stávající vodovodní řady DN 80 v délce 57,42 m, DN 100 v délce 1120,67 m, DN 150 v délce 23,31 m.

Přepojení vodovodních přípojek (SO 303)

- Vzhledem k novým polohám přeložek vodovodních řadů musí být přepojeny na nové řady i stávající vodovodní přípojky. Stávající přepojované přípojky budou ze země odstraněny. Počet řešených přípojek je 71 kusů.
- Nové přepojení přípojek PE DN 25 bude v celkové délce 46,49 m.
- Odstraňovány budou stávající přípojky v celkové délce 25,67 m.

Přeložka kabelů Telefonica O2 (SO 402) -

Přeložky kabelů Telefonica O2 budou provedeny v následujících ulicích:

- ulice Dobřanská - v délce 180 m (trasa ve zpevněné části komunikace - uložení do chrániček),
- ulice U Čertovy díry - v délce 98 m (trasa ve zpevněné části komunikace - uložení do chrániček), v délce 47 m (uložení v dělených silnostěnných trubkách),

- ulice U Černého mostu - v délkách 27 m, 93,5 m (v místech uložení pod budoucí parkovací stání budou dělené silnostěnné chráničky) a 40 m (uložení do silnostěnné chráničky),
- ulice Lhotská - v délkách 64 m, 82,5 m, 36 m, 23 m, 38 m (v místech vjezdů budou kabely uloženy do chráničky) a 15,5 m (posunutí stávajícího rozvodného sloupku),
- ulice U Hájovny - v délkách 43 m (v místech uložení pod budoucí parkovací stání budou dělené silnostěnné chráničky), 53 m (trasa ve zpevněné části komunikace - uložení do silnostěnných chrániček), 15 m (uložení do silnostěnných ochranných trubek) a 50 m (v místech pod zpevněnou komunikací uložení do silnostěnné ochranné trubky).
- - ulice Pod Hájovnou - v délkách 72,5 m, 150 m (při přechodu přes komunikaci uložení do silnostěnné chráničky) a 58 m (koncový sloupový objekt bude nahrazen pilířem).

Přeložka el. kabelů NN (SO 403) -

Realizace kanalizace si vyžádá přeložky el. vedení NN:

- ulice U Hájovny - v délkách 46,6 m, 125,0 m, 98,9 m
- ulice Lhotská - v délkách 43,45 m a 52,9 m
- ulice U Černého mostu v délkách 13,8 m, 55,0 m, 55,5 m, 49,40 m, 42,80 m
- ulice u Čertovy díry v délkách 226,45 m a 12,70 m,
- ulice U Studny v délkách 114,40 m, 27,70 m, 23,50 m, 52,90 m a 79,55 m.

Přeložka kabelů ČD - Telematika, a.s. (SO 404)

- V ulici U Hájovny v části vedoucí podél žel. trati ČD bude přeloženo stávající podzemní vedení ČD Telematika v délce cca 75 m. Protože nová trasa je v převážné části vedena pod zpevněnou komunikací, bude vedení uloženo do silnostěnné chráničky.

Přeložka STL plynovodu a připojení plynovodních přípojek (SO 501)

- Celková délka přeložek stávajícího STL plynovodního rozvodu činí 1439,18 m o dimenzi PE DN 50 (v délce 149,5 m) a PE DN 63 (v délce 1332,41 m).
- Dimenze nových přípojek bude PE DN 25 (v celkové délce 80,13 m) a PE DN 32 (v celkové délce 7,65 m).

Splašková kanalizace + tlaková kanalizace (IO 100)

- Z rekreační části ulic U Studny a U Kolejí nacházející se v katastrálním území Litice u Plzně (v trojúhelníku mezi žel. tratí ČD Železná Ruda - Plzeň a ulicí U Čertovy díry) je navržena splašková kanalizace, která bude svedena přes akumulaci jímku do čerpací jímky umístěné na pozemku parc. č. 184/73 k. ú. Litice u Plzně. Větev S-1-1 na konci slepé ulice U Kolejí bude vedena pod soukromými pozemky parc. č. 1890/24, 1886/12 k. ú. Litice u Plzně. Jednotlivé větve splaškové kanalizace budou:
 - stoka S o dimenzi DN 250 v délce 242,20m (počet kanalizačních šachet = 9 ks),
 - stoka S-1 o dimenzi DN 250 v délce 386,35 m (počet kanalizačních šachet = 12 ks),
 - stoka S-1-1 o dimenzi DN 250 v délce 60,07 m (počet kanalizačních šachet = 3 ks),
 - stoka S-2 o dimenzi DN 250 v délce 91,16 m (počet kanalizačních šachet = 2 ks).
- Z čerpací jímky bude vyvedena tlaková kanalizace, která povede ulicí U Studny a bude ukončena zaústěním do stávající šachty na splaškovou kanalizaci v ulici U Čertovy díry. Tlaková kanalizace HDPE DN 100 bude o délce 438,70 m.

Přípojky splaškové kanalizace (IO 101)

- Na výše uvedené splaškové kanalizaci v ulicích U Studny a U Kolejí budou osazeny prodloužené odbočky pro přilehlé pozemky, které budou ukončeny a zaslepeny na veřejné části před jednotlivými pozemky. Celkový počet přípojek bude 59 ks o celkové délce 193,83 m.

Čerpací jímka (stanice IO 200)

- Bude řešena se separací pevných látek v provedení s vnější plastovou šachtou v pochozím provedení s umístěním na pozemku parc. č. 184/73 k. ú. Litice u Plzně. Čerpací jímka bude oplocena pozinkovanou, poplastovanou ocelovou svařovanou sítí o výšce 1,8 m, zavěšenou na ocelové sloupky průměru 60 mm. Oplocením bude ohraničena plocha 7,6 x 7,1 m.

Elektropřípojka pro čerpací jímku (IO 300)

- Ze stávající osazené skříně R3799 směrem k čerpací stanice bude vedena el. přípojka NN ukončená v pilíři s rozváděcím měřením. Délka přípojky bude cca 100 m.

Vodovodní řad k čerpací jímce (IO 400)

- Vodovodní řad k čerpací jímce je nutností pro provozování a údržbu uvedené stanice. Vedení HDPE DN 80 bude napojeno na stávající vodovodní řad v ulici U Studny poblíž pozemku parc. č. 1884/53 k. ú. Litice u Plzně. Nový vodovodní řad bude ukončen hydrantem umístěným poblíž pozemku parc. č. 1886/12 k. ú. Litice u Plzně.

Vodovodní přípojka pro čerpací jímku -

Jedná se o dvě přípojky z vodovodního řadu pro čerpací jímku, z toho:

- pro pozemek parc. č. 1890/24 k. ú. Litice u Plzně (přípojka PE DN 25 o délce 10,77 m), -
- pro vlastní čerpací jímku (přípojka PE DN o délce 15,68 m).

Součástí výstavby bude **kácení lesní a nelesní zeleně spojené s uloženou náhradní výsadbou.**

Účastníci řízení, na něž se vztahuje rozhodnutí správního orgánu:

- Statutární město Plzeň, náměstí Republiky č.p. 1/1, Vnitřní Město, 301 00 Plzeň 1

Odůvodnění:

Vydané územní rozhodnutí platí ve smyslu § 93 odst. 1 stavebního zákona dva roky ode dne, kdy nabylo právní moci. Pravomocné územní rozhodnutí bylo prodlouženo na platnosti na dobu dvou let rozhodnutím ze dne 27. 4. 2016 vydaným pod sp. zn. SZ MMP/176259/15/LOS a č. j. MMP/103625/16. Toto rozhodnutí nabylo právní moci 31. 5. 2016.

Před uplynutím této lhůty požádal zmocněný žadatel (podáním ze dne 4. 4. 2018) o prodloužení jeho platnosti z toho důvodu, že řešení majetkoprávních vztahů je složité. Tím je termín plánovaného zahájení stavby odsunut, projektová dokumentace není dopracována a nemůže být dosud požádáno o vydání stavebního povolení.

Dnem podání žádosti o vydání rozhodnutí o prodloužení platnosti územního rozhodnutí č. 4545/A ze dne 14. 8. 2013 vydaného pod sp. zn. SZ MMP/013123/13/LOS a č. j. MMP/169870/13 bylo zahájeno územní řízení.

Stavební úřad zjistil, že předložená žádost nemá předepsané náležitosti podle § 86 stavebního zákona a neposkytuje dostatečný podklad pro posouzení prodloužení platnosti výše uvedeného územního rozhodnutí pro umístění navrhované stavby v území. Zmocněného žadatele proto vyzval k odstranění nedostatků žádosti o:

- Stanovisko Odboru rozvoje a plánování Magistrátu města Plzně k záměru prodloužení platnosti územního rozhodnutí.
- Stanoviska vlastníků technické infrastruktury k existenci sítí na stavbu dotčených pozemcích.
- Stanoviska správních orgánů hájících chráněný zájem státu, u kterých bylo dříve vydané stanovisko na platnosti časově omezeno.

a řízení přerušil do 31. 7. 2018 usnesením vydaným pod č. j. MMP/115738/18.

Zmocněný žadatel učinil doplnění dne 25. 7. 2018 pod č. j. MMP/191392/18.

Stavební úřad oznámil zahájení řízení o prodloužení platnosti územního rozhodnutí dotčeným orgánům a účastníkům řízení dne 15. 8. 2018 pod č. j. MMP/207702/18. V oznámení o zahájení řízení upozornil v souladu s § 93 odst. 3 stavebního zákona na lhůtu pro podání závazných stanovisek a námitek.

Dne 21. 8. 2018 pod č. j. MMP/213005/18 stavební úřad obdržel stanovisko Statutárního města Plzně. Uvedené stanovisko ze dne 17. 8. 2018 pod č. j. ÚŘ/101/18, MMP/208639/18 je bez připomínek.

Stavební úřad posoudil důvody, pro které nebylo požádáno o vydání stavebního povolení. Protože předpoklady, za kterých bylo územní rozhodnutí vydáno, zůstaly nezměněny, zejména zůstala v platnosti, resp. byla prodloužena platnost závazných stanovisek dotčených orgánů, stavební úřad žádosti vyhověl. Stavební úřad rozhodl, jak je uvedeno ve výroku rozhodnutí, za použití ustanovení právních předpisů ve výroku uvedených.

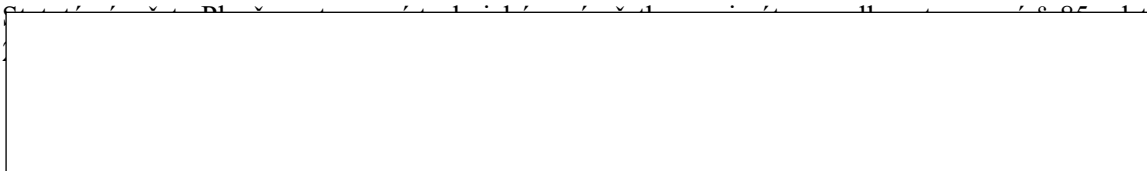
Podklady pro řízení o prosloužení platnosti územního rozhodnutí:

- žádost o vydání rozhodnutí o prodloužení platnosti ze dne 4. 4. 2018 pod č. j. MMP/088719/18
- plná moc k zastupování pro firmu INGEM a.s., IČ 63504006,
- plná moc k zastupování firmy INGEM a. s. zaměstnancem společnosti Ing. Petrem Janouškem, - výpisy z katastru nemovitostí,
- vyjádření, stanoviska nebo rozhodnutí k záměru prodloužení platnosti územního rozhodnutí poskytli:
- Magistrát města Plzně – odbor rozvoje a plánování dne 9. 7. 2018 sp. zn. MMP/148733/18,
- Správa železniční dopravní cesty s. o., dne 11. 6. 2018 zn. 18060/2018-SZDC-OŘ_PLZ-ÚT-291/09,
- Povodí Vltavy, s. p., závod Berounka dne 20. 6. 2018 zn. 33065/2018/342/Ron.

- vyjádření o existenci inženýrských sítí poskytli:
- České Radiokomunikace, a.s., dne 12. 6. 2018 zn. UPTS/OSÚ195868/2018,
- SITEL, s. r. o., dne 13. 6. 2018 zn. 1111802741,
- Česká telekomunikační infrastruktura, a. s., dne 4. 6. 2018 č. j. 631150/18,
- UPC Česká republika, s. r. o. zastoupená společností Info Tel, s. r. o. dne 7. 6. 2018 zn. A1337/2018,
- Správa informačních technologií města Plzně, p. o., dne 11. 6. 2018 zn. 12476-2018,
- Plzeňská energetika, a. s., dne 5. 6. 2018,
- T-Mobile Czech Republic, a. s., dne 4. 6. 2018 zn. E20802/18,
- ČEZ Distribuce, a. s., dne 4. 6. 2018 zn. 0100935024,
- Telco Pro Services, a. s., dne 4. 6. 2018 zn. 0200762200,
- GridServices, s. r. o., dne 12. 6. 2018 zn. 5001735334,
- Plzeňské městské dopravní podniky, a. s., dne 7. 6. 2018 zn. 1166/ÚDC/Sok/PMDP/18,
- SPRÁVA VEŘEJNÉHO STATKU MĚSTA PLZNĚ, p. o., dne 7. 6. 2018,
- Dial Telecom, a. s., dne 5. 6. 2018zn. PZ595109, - ČD – Telematika, a. s., dne 13. 7. 2018 zn. 07462/2018-O, - vyjádření, stanoviska nebo rozhodnutí v průběhu řízení poskytli:
- Statutární město Plzeň dne 17. 8. 2018 pod č. j. ÚŘ/101/18, MMP/208639/18.

Účastníci řízení:

- dle ustanovení § 85 odst. 1 písm. a) stavebního zákona:
- Statutární město Plzeň,
- dle ustanovení § 85 odst. 1 písm. b) stavebního zákona:



- dle ustanovení § 85 odst. 2 písm. b) stavebního zákona se identifikují označením pozemků a staveb evidovaných v katastru nemovitostí:
- Osoby s vlastnickými nebo jinými věcnými právy k sousedním pozemkům:
- st. p. 464, 440, 441, 442, 443, 444, 771, 465, 802, 797, 469, 1968, 846, 102,
- parc. č. 2336/23, 2336/44, 2434/7, 2458/12, 1823/7, 1823/9, 1823/12, 1823/36, 1823/2, 1823/4, 1823/8, 1826/3, 1826/1, 1826/2, 1826/4, 2458/10, 1824/1, 1824/3, 1823/19, 1813/2, 1813/3, 1813/35, 1813/4, 1813/18, 1823/35, 1821/10, 1821/11, 1821/12, 1821/22, 1821/21, 1821/18, 1819/20, 1819/21, 1819/5, 1819/22, 1819/40, 1819/3, 1819/23, 1819/24, 1819/15, 1819/18, 1819/19, 1819/12, 1819/14, 1819/30, 1819/11, 1819/13, 1819/16, 1819/29, 1819/38, 1819/27, 1819/28, 1809/3, 1809/4, 1809/5, 1809/6, 1809/2, 1818/1, 1818/2, 1818/3, 1818/4, 1818/5, 1818/12, 1818/14, 1818/7, 1818/8, 1818/9, 1818/10, 1818/11, 1821/8, 1818/13, 1850/5, 1850/106, 1850/94, 1850/60, 1850/61, 1850/62, 1850/42, 1850/43, 1850/91, 1850/44, 1850/82, 1850/81, 1850/95, 1850/96, 1850/97, 1850/103, 1850/99, 1850/100, 1850/101, 1850/102, 1850/77, 1850/21, 1850/105, 1850/109, 1850/110, 1850/104, 1850/76, 1850/75, 1850/74,
1850/73, 1850/72, 1850/71, 1850/70, 1850/69, 1850/68, 1850/67, 1850/66,
1850/65, 1850/64, 1850/63, 1850/45, 1850/46, 1850/47, 1850/48, 1850/49,
1850/50, 1850/51, 1850/52, 1850/54, 1850/55, 1850/56, 1850/57, 1850/58,
1850/59, 1850/19, 1850/83, 1850/89, 1850/85, 1850/86, 1850/10, 1850/11,
1850/12, 1850/13, 1850/14, 1850/15, 1850/16, 1850/17, 1850/9, 1850/87, 1850/22,
1850/115, 1850/114, 1850/117, 1850/30, 1850/29, 1850/28, 1850/27, 1850/26,
1850/25, 1850/24, 1850/23, 1850/111, 1850/39, 1850/40, 1850/41, 1850/37,
1850/38, 1850/35, 1850/34, 1850/33, 1850/32, 1850/93, 1850/31, 2604, 1849/2,
1849/3, 1821/1, 1821/4, 1821/5, 1821/6, 1821/7, 1823/22, 2617/2, 2617/1, 1825/1,
1848/6, 1848/7, 1848/50, 1848/12, 1848/13, 1848/14, 1848/15, 1848/59, 1848/16,
1848/17, 1848/10, 1848/11, 1848/18, 1848/19, 1848/51,
1848/1, 1848/20, 1848/21, 1848/45, 1848/46, 1848/47, 1848/61, 1848/57,
1848/29, 1848/28, 1848/27, 1848/26, 1848/25, 1848/24, 1848/23, 1848/22,
1848/30, 1848/31, 1848/32, 1848/33, 1848/34, 1848/35, 1848/36, 1848/37,
1848/38, 1848/42, 1848/43, 1848/48, 1848/49, 1848/52, 1848/56, 1848/9 v
katastrálním území Valcha,
- parc. č. 680/8, 853 v katastrálním území Lhota u Dobřan,
- parc. č. 2287, 2322/29, 1892/20, 1892/30, 1892/38, 1892/34, 1892/90, 1892/91, 1892/92, 1892/93, 1892/94, 1892/96, 1848/51, 1848/52, 1850/5, 2276/3, 1890/15, 1890/16, 1890/17, 1890/18, 1890/19, 1890/20, 1890/21, 1884/62, 1884/61,
1884/60, 1884/59, 1884/58, 1884/57, 1884/56, 1884/55, 1884/54, 1884/53,
1884/52, 1884/51, 1884/50, 1884/49, 1884/48, 1886/13, 1886/14, 1886/15,
1890/23, 1886/23, 1890/5, 1890/6, 1890/7, 1890/8, 1890/9, 1890/10, 1890/11,
1890/12, 1890/13, 1890/14, 1884/44, 1884/45, 1884/46, 1884/47, 1884/43,
1884/42, 1884/41, 1884/40, 1884/39, 1884/38, 1884/37, 1884/36, 1884/35, 1884/77,
1884/21, 1884/19, 1884/18, 1884/17, 1884/13, 1884/12, 1884/11, 1884/14, 1884/15,
1884/16, 1884/20, 1884/22, 1884/23, 1884/24, 1884/25,
1884/26, 1884/27, 1884/28, 1884/29, 1884/30, 1884/31, 1884/32, 1884/33,
1884/34 v katastrálním území Litice u Plzně.
- Osoby s vlastnickými nebo jinými věcnými právy k sousedním stavbám:
- Plzeň, Valcha č.p. 92, č.p. 79, č.p. 80, č.p. 81, č.p. 82, č.p. 83, č.p. 206, č.p. 94,
č.p. 108, č.p. 96, č.p. 106 a č.p. 78

Vypořádání s návrhy a námitkami účastníků:

Účastníci neuplatnili návrhy a námitky.

Vypořádání s vyjádřeními účastníků k podkladům rozhodnutí: Účastníci se k podkladům rozhodnutí nevyjádřili.

Poučení účastníků:

Proti tomuto rozhodnutí se lze odvolat do 15 dnů ode dne jeho doručení ke Krajskému úřadu Plzeňského kraje podáním u zdejšího správního orgánu.

Odvolání se podává s potřebným počtem stejnopisů tak, aby jeden stejnopis zůstal správnímu orgánu a aby každý účastník dostal jeden stejnopis. Nepodá-li účastník potřebný počet stejnopisů, vyhotoví je správní orgán na náklady účastníka. Odvoláním lze napadnout výrokovou část rozhodnutí, jednotlivý výrok nebo jeho vedlejší ustanovení. Odvolání jen proti odůvodnění rozhodnutí je nepřipustné.

Jaromír Loskot
referent odboru stavebně správního
Magistrátu města Plzně

"otisk úředního razítka"

Tato písemnost musí být vyvěšena po dobu 15 dnů na úřední desce Magistrátu města Plzně, elektronické úřední desce Magistrátu města Plzně.

Vyvěšeno dne:

Sejmuto dne:

Razítko, podpis orgánu, který potvrzuje vyvěšení a sejmutí písemnosti.

Poplatek:

Správní poplatek podle zákona č. 634/2004 Sb., o správních poplatcích se nevyměřuje.

Obdrží:Zmocněný žadatel:

INGEM a.s., IDDS: stbeizp

zastoupení pro: MMP, Odbor investic, Jagellonská č.p. 563/8, Jižní Předměstí, 304 04 Plzeň

zastoupení pro: Statutární město Plzeň, náměstí Republiky č.p. 1/1, Vnitřní Město, 301 00 Plzeň 1

Obec:

Statutární město Plzeň, technický náměstek primátora, náměstí Republiky č.p. 1/1, Vnitřní město, 301 00 Plzeň 1

Účastníci řízení dle ustanovení § 85 odst. 2 písm. a) stavebního zákona:

Správa a údržba silnic Plzeňského kraje, příspěvková organizace, IDDS: qbep485

MMP, Odbor rozvoje a plánování, vedoucí odboru Mgr. Hynek Tomášek, Škroupova č.p. 1900/5, Jižní Předměstí, 306 32 Plzeň

Lesy České republiky, s.p., IDDS: e8jcfns

ČEZ Distribuce a.s., IDDS: v95uqfy

Povodí Vltavy, státní podnik, IDDS: gg4t8hf

Správa železniční dopravní cesty, státní organizace, IDDS: ucchjm

Josef Brychcín, U Hájovny č.p. 168/8, Valcha, 301 00 Plzeň 1

Anna Brychcínová, U Hájovny č.p. 168/8, Valcha, 301 00 Plzeň 1

Zdeněk Kugler, U Hájovny č.p. 163/6, Valcha, 301 00 Plzeň 1

Martina Kuglerová, U Hájovny č.p. 163/6, Valcha, 301 00 Plzeň 1

Ing. Lubor Pekarský, Čechova č.p. 2453/43, Jižní Předměstí, 301 00 Plzeň 1

Ing. Jana Pekarská, Míšov č.p. 6, 335 63 Nové Mitrovice

Petr Kule, U Kolejí č.e. 1677/18, Litice, 321 00 Plzeň 21

Hypoteční banka, a.s., IDDS: 5azegu5

Česká telekomunikační infrastruktura a.s., IDDS: qa7425t

GridServices, s.r.o., IDDS: jnyys6

ČD - Telematika a.s., IDDS: dgzjrp

Účastníci řízení podle ustanovení § 85 odst. 2 písm. b) stavebního zákona se identifikují označením pozemků a staveb evidovaných v katastru nemovitostí:

- Osoby s vlastnickými nebo jinými věcnými právy k sousedním pozemkům:
- st. p. 464, 440, 441, 442, 443, 444, 771, 465, 802, 797, 469, 1968, 846, 102,
- parc. č. 2336/23, 2336/44, 2434/7, 2458/12, 1823/7, 1823/9, 1823/12, 1823/36, 1823/2, 1823/4, 1823/8, 1826/3, 1826/1, 1826/2, 1826/4, 2458/10, 1824/1, 1824/3, 1823/19, 1813/2, 1813/3, 1813/35, 1813/4, 1813/18, 1823/35, 1821/10, 1821/11, 1821/12, 1821/22, 1821/21, 1821/18, 1819/20, 1819/21, 1819/5, 1819/22, 1819/40, 1819/3, 1819/23, 1819/24, 1819/15, 1819/18, 1819/19, 1819/12, 1819/14, 1819/30, 1819/11, 1819/13, 1819/16, 1819/29, 1819/38, 1819/27, 1819/28, 1809/3, 1809/4, 1809/5, 1809/6, 1809/2, 1818/1, 1818/2, 1818/3, 1818/4, 1818/5, 1818/12, 1818/14, 1818/7, 1818/8, 1818/9, 1818/10, 1818/11, 1821/8, 1818/13, 1850/5, 1850/106, 1850/94, 1850/60, 1850/61, 1850/62, 1850/42, 1850/43, 1850/91, 1850/44, 1850/82, 1850/81, 1850/95, 1850/96, 1850/97, 1850/103, 1850/99, 1850/100, 1850/101, 1850/102, 1850/77, 1850/21, 1850/105, 1850/109, 1850/110, 1850/104, 1850/76, 1850/75, 1850/74, 1850/73, 1850/72, 1850/71, 1850/70, 1850/69, 1850/68, 1850/67, 1850/66, 1850/65, 1850/64, 1850/63, 1850/45, 1850/46, 1850/47, 1850/48, 1850/49, 1850/50, 1850/51, 1850/52, 1850/54, 1850/55, 1850/56, 1850/57, 1850/58, 1850/59, 1850/19, 1850/83, 1850/89, 1850/85, 1850/86, 1850/10, 1850/11, 1850/12, 1850/13, 1850/14, 1850/15, 1850/16, 1850/17, 1850/9, 1850/87, 1850/22, 1850/115, 1850/114, 1850/117, 1850/30, 1850/29, 1850/28, 1850/27, 1850/26, 1850/25, 1850/24, 1850/23, 1850/111, 1850/39, 1850/40, 1850/41, 1850/37, 1850/38, 1850/35, 1850/34, 1850/33, 1850/32, 1850/93, 1850/31, 2604, 1849/2, 1849/3, 1821/1, 1821/4, 1821/5, 1821/6, 1821/7, 1823/22, 2617/2, 2617/1, 1825/1, 1848/6,

- 1848/7, 1848/50, 1848/12, 1848/13, 1848/14, 1848/15, 1848/59, 1848/16, 1848/17, 1848/10, 1848/11, 1848/18, 1848/19, 1848/51, 1848/1, 1848/20, 1848/21, 1848/45, 1848/46, 1848/47, 1848/61, 1848/57, 1848/29, 1848/28, 1848/27, 1848/26, 1848/25, 1848/24, 1848/23, 1848/22, 1848/30, 1848/31, 1848/32, 1848/33, 1848/34, 1848/35, 1848/36, 1848/37, 1848/38, 1848/42, 1848/43, 1848/48, 1848/49, 1848/52, 1848/56, 1848/9 v katastrálním území Valcha,
- parc. č. 680/8, 853 v katastrálním území Lhota u Dobřan,
- parc. č. 2287, 2322/29, 1892/20, 1892/30, 1892/38, 1892/34, 1892/90, 1892/91, 1892/92, 1892/93, 1892/94, 1892/96, 1848/51, 1848/52, 1850/5, 2276/3, 1890/15, 1890/16, 1890/17, 1890/18, 1890/19, 1890/20, 1890/21, 1884/62, 1884/61, 1884/60, 1884/59, 1884/58, 1884/57, 1884/56, 1884/55, 1884/54, 1884/53, 1884/52, 1884/51, 1884/50, 1884/49, 1884/48, 1886/13, 1886/14, 1886/15, 1890/23, 1886/23, 1890/5, 1890/6, 1890/7, 1890/8, 1890/9, 1890/10, 1890/11, 1890/12, 1890/13, 1890/14, 1884/44, 1884/45, 1884/46, 1884/47, 1884/43, 1884/42, 1884/41, 1884/40, 1884/39, 1884/38, 1884/37, 1884/36, 1884/35, 1884/77, 1884/21, 1884/19, 1884/18, 1884/17, 1884/13, 1884/12, 1884/11, 1884/14, 1884/15, 1884/16, 1884/20, 1884/22, 1884/23, 1884/24, 1884/25, 1884/26, 1884/27, 1884/28, 1884/29, 1884/30, 1884/31, 1884/32, 1884/33, 1884/34 v katastrálním území Litice u Plzně.
- Osoby s vlastnickými nebo jinými věcnými právy k sousedním stavbám:
Plzeň, Valcha č.p. 92, č.p. 79, č.p. 80, č.p. 81, č.p. 82, č.p. 83, č.p. 206, č.p. 94, č.p. 108, č.p. 96, č.p. 106 a č.p. 78

Dotčené orgány:

Hasičský záchranný sbor Plzeňského kraje, IDDS: p36ab6k

Krajská hygienická stanice Plzeňského kraje se sídlem v Plzni, IDDS: samai8a

MMP, Odbor dopravy, Škroupova č.p. 1900/5, Vnitřní město, 306 32 Plzeň

MMP, Odbor bezpečnosti, prevence kriminality a krizového řízení, Kopeckého sady č.p. 97/11, Jižní Předměstí, 306 32 Plzeň

MMP, Odbor životního prostředí, Kopeckého sady č.p. 97/11, Jižní Předměstí, 306 32 Plzeň Dražní úřad, IDDS: 5mjaatd

ÚMO Plzeň 3, Odbor dopravy a životního prostředí, IDDS: ufxbt4h ÚMO

Plzeň 6 - Litice - odbor výstavby a dopravy, IDDS: mcyb4a9

ÚMO Plzeň 10 - Lhota, referent životního prostředí, IDDS: 4ifa947

Dále obdrží se žádostí o vyvěšení na úřední desce, na elektronické úřední desce a následné navrácení potvrzeného rozhodnutí:

MMP, Odbor správních činností, úřední deska, Škroupova 5, 306 32 Plzeň 1

K vyvěšení dále obdrží:

ÚMO Plzeň 3, Odbor správní a vnitřních věcí - Oddělení správní, IDDS: ufxbt4h

ÚMO Plzeň 6 - Litice, IDDS: mcyb4a9 ÚMO Plzeň 10 - Lhota, IDDS: 4ifa947

Na vědomí:

ÚMO Plzeň 3, Odbor stavebně správní a investic, IDDS: ufxbt4h

ÚMO Plzeň 6 - Litice - odbor výstavby a dopravy, IDDS: mcyb4a9

ÚMO Plzeň 10 - Lhota, Odbor stavební, IDDS: 4ifa947

Magistrát města Plzně, Odbor stavebně správní
Škroupova 246/4, Plzeň

Sp.zn.: SZ MMP/088719/18/LOS
Č.j.: MMP/288322/18

Plzeň, dne: 16. 11. 2018



Vypraveno dne:

SDĚLENÍ

Magistrát města Plzně, odbor stavebně správní, jako příslušný správní orgán Vám sděluje, že rozhodnutí – prodloužení platnosti územního rozhodnutí č 4545/A na dobu 5 let pod sp. zn.: SZ MMP/088719/18/LOS, č. j. MMP/253275/18 ze dne 9. 10. 2018 pro stavbu:

Dešťová kanalizace a komunikace - část Černý most - změna územního rozhodnutí č. 4545

n a b y l o p r á v n í m o c i

ve smyslu ustanovení § 73 odst. 1 zákona č. 500/2004 Sb., správní řád, ve znění pozdějších předpisů **dne 10. 11. 2018** a je vykonatelné.

Jaromír Loskot
referent odboru stavebně správního
Magistrátu města Plzně

"otisk úředního razítka"

Obdrží:

Zmocněný žadatel: INGEM
a.s., IDDS: stbeizp

zastoupení pro: MMP, Odbor investic, Jagellonská č.p. 563/8, Jižní Předměstí, 304 04 Plzeň

zastoupení pro: Statutární město Plzeň, náměstí Republiky č.p. 1/1, Vnitřní Město, 301 00 Plzeň 1

Na vědomí:

ÚMO Plzeň 3, Odbor stavebně správní a investic, IDDS: ufxbt4h

ÚMO Plzeň 6 - Litice - odbor výstavby a dopravy, IDDS: mcyb4a9


ÚMO Plzeň 10 - Lhota, Odbor stavební, IDDS: 4ifa947

Magistrát města Plzně, Odbor stavebně správní
Škroupova 246/4, Plzeň

Sp.zn.: SZ MMP/285119/20/BEZ

Plzeň, dne: 8.12.2020

Č.j.: MMP/383037/20



Vypraveno dne:

ROZHODNUTÍ
STAVEBNÍ POVOLENÍ

Výroková část:

Magistrát města Plzně, odbor stavebně správní, jako speciální stavební úřad příslušný podle § 40 odst. 4 písm. a) zákona č. 13/1997 Sb., o pozemních komunikacích, ve znění pozdějších předpisů (dále jen "zákon o pozemních komunikacích") a podle § 15 odst. 1 písm. c) zákona č. 183/2006 Sb., o územním plánování a stavebním řádu (stavební zákon), ve znění pozdějších předpisů (dále jen "stavební zákon") a úplného znění obecně závazné vyhlášky statutárního města Plzně č. 8/2001, Statut města ve stavebním řízení přezkoumal podle § 108 až 114 stavebního zákona žádost o stavební povolení, kterou dne 10.9.2020 podal

**Statutární město Plzeň, IČ 00075370, náměstí Republiky č.p. 1/1, Vnitřní Město, 301 00 Plzeň,
které zastupuje MMP, Odbor investic, vedoucí odboru Ing. Pavel Grisník, Jagellonská č.p.
563/8, Jižní Předměstí, 304 04 Plzeň, kterého zastupuje INGEM a.s., IČ 63504006,
Barrandova č.p. 366/26, Východní Předměstí, 326 00 Plzeň 26**

(dále jen "stavebník"), a na základě tohoto přezkoumání:

I. Vydává podle § 115 stavebního zákona a § 18c vyhlášky č. 503/2006 Sb., o podrobnější úpravě územního rozhodování, územního opatření a stavebního řádu, ve znění pozdějších předpisů **s t a v e b n í p o v o l e n í**

na stavbu:

Dešťová kanalizace a komunikace Valcha - část Černý most - Dobřanská ulice

(dále jen "stavba") na pozemku parc. č. 802/1 v katastrálním území Lhota u Dobřan, parc. č. 1813/5, 1819/10, 1823/10, 1823/14, 1823/25, 2276/1, 2277/2, 2451/2, 2458/2, 2458/8 v katastrálním území Valcha, parc. č. 1855/1 v katastrálním území Litice u Plzně.

Stavba obsahuje:

SO 101 - Chodník podél ulice Dobřanská

- jedná se o prodloužení stávající komunikace pro pěší-chodníku jako komunikace IV. třídy funkční podskupina D2 podél ulice Dobřanská od křižovatky s Lašitovem po ul. U Čertovy díry. Šířka chodníku je 2,00 m. Vjezdy k jednotlivým nemovitostem jsou řešeny chodníkovým přejezdem s výškou +2 cm s varovným pásem. Povrch chodníků vč. vjezdů bude z betonové dlažby. Komunikace pro pěší bude lemována záhonovým obrubníkem s převýšením 6 cm. Současně dojde k úpravě dopravního připojení ulic U Čertovy díry, U Černého mostu a ulice U Hájovny. Pro dopravní řešení napojení komunikace U Čertovy díry byl zvolen typ obytná ulice funkční podskupina D1. Dopravní napojení ulic U Černého mostu a U

Hájovny je řešeno jako místní obslužná komunikace funkční skupiny C v charakteru zóny 30. V místě napojení těchto komunikací na ul. Dobřanská je navržen chodníkový přejezd s převýšením +2 cm, opatřený varovným pásem v š. 0,40 m a signálním pásem v š. 0,80 m. Šířka komunikace v místech napojení bude 6,00 m a v zóně bude 5,50 m. Komunikace jsou navrženy s povrchem z asfaltového betonu lemovány betonovým obrubníkem s nášlapem +12 cm. Parkovací stání podélné v ul. U Černého mostu bude s povrchem z betonové dlažby.

V projektu je řešeno přemístění stávající autobusové zastávky Lašitov v jízdním pruhu ve směru z obce směrem ke křižovatce Lašitov-Dobřanská.

Celková délka komunikací je:

- U Čertovy díry 76 m
- U Černého mostu 18 m
- U Hájovny 18 m

Celková délka chodníku podél Dobřanské ul. je 341 m.

Odvodnění komunikací je řešeno typovými betonovými vpustími s napojením do nové dešťové kanalizace. V místech vjezdů umístěných níže než komunikace, budou zpevněné plochy odvodněny žlabovou vpustí. Podél komunikace Dobřanská dojde k úpravě stávajícího příkopu a osazení lapače splavenin. V místě úpravy napojení ulice U Černého mostu budou osazeny dvě horské vpusti s napojením do nové dešťové kanalizace. **SO 301 - Dešťová kanalizace**

- dešťová voda z rekonstruovaných komunikací bude odvedena dešťovou kanalizací do Lučního potoka.

Dešťová kanalizace je navržena z profilů DN 250 až 600. Na stokách z kameninového potrubí budou osazeny revizní šachty 27 ks. Stoka "A": KT 600 - 107,73 m

KT 400 - 313,54 m

KT 300 - 215,28 m

KT 250 - 25,0 m celkem stoka A: 661,5 m

Stoka "A1" KT 400 /ul. U Hájovny/ - 39,74 m

Stoka "A2" KT 250 /ul. U Černého mostu/ - 42,52 m Stoka

"A3" KT 250 /ul. U Čertovy díry/ - 29,0 m

II. Stanoví podmínky pro provedení stavby:

1. Stavba se povoluje podle projektové dokumentace ověřené ve stavebním řízení, zpracovatel INGEM a.s., IČ 63504006 v 05/2020. Případné změny oproti předložené projektové dokumentaci budou projednány se stavebním úřadem a výše uvedeným projektantem. Za správnost vypracované projektové dokumentace ručí její zpracovatel.
2. Stavebník je povinen oznámit stavebnímu úřadu termín zahájení stavby a název a sídlo stavebního podnikatele, který bude stavbu provádět vč. fotokopie dokladů o jeho odborné způsobilosti a který při její realizaci zabezpečí odborné vedení provádění stavby stavbyvedoucím. Bude-li stavba prováděna více zhotoviteli, musí zadavatel stavby podle § 14 odst. 1 zákona č. 309/2006 Sb. kterým se upravují další požadavky bezpečnosti a ochrany zdraví při práci v pracovněprávních vztazích a o zajištění bezpečnosti a ochrany zdraví při činnosti nebo poskytování služeb mimo pracovněprávní vztahy (zákon o zajištění dalších podmínek bezpečnosti a ochrany zdraví při práci), ve znění pozdějších předpisů, určit koordinátora.
3. Přesáhne-li stavba svým plánovaným objemem prací a činností dobu stanovenou v § 15 odst. 1 zákona č. 309/2006 Sb., ve znění pozdějších předpisů, (500 pracovních dní v přepočtu na jednu fyzickou osobu nebo doba trvání prací a činností je delší než 30 pracovních dnů, ve kterých budou vykonávány práce a činnosti a bude na nich pracovat současně více než 20 fyzických osob po dobu delší než 1 pracovní den) musí zadavatel stavby (stavebník, investor) doručit oznámení nejpozději do 8 dnů před předáním staveniště zhotoviteli o zahájení prací na OBLASTNÍ INSPEKTORÁT PRÁCE pro Plzeňský kraj a Karlovarský kraj se sídlem v Plzni. Oznámení může být doručeno v listinné nebo elektronické podobě. (Formulář pro oznámení je v příloze č. 4 nař. vl. č. 591/2006 Sb.).
4. Stavebník je povinen dodržet ustanovení § 22 a § 23 zák. č. 20/1987 Sb., o státní památkové péči, ve znění pozdějších předpisů a vyžádat si při provádění stavební činnosti odborné pokyny se stanovením podmínek, za nichž lze zemní práce provádět, a to pracovištěm oprávněným ke stanovení odborných

archeologických podmínek - Archeologický ústav Akademie věd, oddělení archeologické památkové péče, Letenská 4, 118 01 Praha 1. V rámci urychlení jednání je vhodné současně kontaktovat některou z oprávněných organizací činných na území Plzeňského kraje, např. Západočeská univerzita v Plzni, Katedra archeologie, Sedláčkova 20, 306 14 Plzeň, tel. 377 635 162; Západočeské muzeum v Plzni, Kopeckého sady 2, 301 36 Plzeň, tel. 377 237 311; Národní památkový ústav - územní odborné pracoviště v Plzni, Prešovská 7, 306 37 Plzeň, tel. 377 360 936 a ZIP o.p.s. - Západočeský institut pro ochranu a dokumentaci památek, Tomanova 3, 320 16 Plzeň, tel. 377 422 338.

5. Stavebník zajistí vytyčení prostorové polohy stavby subjektem k tomu oprávněným.
6. Stavebník ručí za to, že případné stávající geodetické body v obvodu staveniště nebudou stavební činnostmi poškozeny, nebo budou po dohodě s Katastrálním úřadem pro Plzeňský kraj, Katastrální pracoviště Plzeň-město na náklady stavebníka přemístěny.
7. Stavebník ve spolupráci s vedením stavby oznámí min. 14 dní předem vlastníkům stávajících objektů zahájení zemních prací. Vozům záchranných služeb bude přístup trvale umožněn.
8. Všechny výkopy a překopy na veřejných prostranstvích a veřejně přístupných komunikacích musí být řádně zajištěny přechody nebo přejezdy, kapacitně odpovídající danému provozu, dostatečně únosné a bezpečné.
9. Před zahájením stavebních prací musí být ověřen stav všech podzemních a nadzemních vedení v prostoru stavby. Stavebník projedná stavbu s vlastníky (provozovateli) všech podzemních a nadzemních sítí, které mohou být stavbou dotčeny, za účelem vytyčení jejich tras a ochranných pásem. Výkopy v jejich blízkosti (ochranném pásmu) provádět dle příslušných bezpečnostních opatření. V případě obnažení zajistit jejich ochranu a přizvat vlastníka (provozovatele) ke kontrole. S trasou podzemních vedení prokazatelně seznámit pracovníky, kteří budou provádět stavební práce. V ochranném pásmu vedení zemní práce provádět pouze ručně bez použití mechanizace. Případné poškození sítě ihned oznámit vlastníkově (provozovateli) sítě. Bez souhlasu majitele (provozovatele) vedení neměnit jeho výšku krytí.

Při provádění zemních prací musí být dodržena ČSN 73 6005 Prostorová úprava vedení technického vybavení.

10. V zájmové oblasti se nachází zařízení distribuční soustavy v majetku ČEZ Distribuce, a.s. Z tohoto důvodu je nutno provádět zemní práce v ochranném pásmu těchto zařízení (dle zákona č. 458/2000 Sb., v platném znění § 46 odst. 1 - 12) ručním způsobem se zvýšenou opatrností). Vlastní stavební činnost je činností v ochranném pásmu, je tedy nutné, aby provádějící firma požádala ČEZ Distribuci, a.s. o udělení výjimky a podmínek činnosti v ochranném pásmu kabelů.

Respektovat podmínky ČEZ Distribuce, a.s. pro provádění činností v ochranných pásmech podzemních vedení viz vyjádření zn. 1111004492 ze dne 15.10.2020.

11. Při provádění stavby musí být dodrženo ochranné a bezpečnostní pásmo plynových zařízení (dle zákona č. 458/2000 Sb.). Dále je nutné dodržet stávající krytí plynovodů a přípojek. Budou dodrženy podmínky 1) - 16) pro provádění stavební činnosti v ochranném pásmu plynárenského zařízení dle příslušného vyjádření GridServices, s.r.o. zn.: 5002168531 ze dne 20.7.2012.
12. Před zahájením zemních prací je nutné telekomunikační zařízení vyznačit na terénu. Zemní práce do vzdálenosti 1,5 m od kabelů je možné provádět pouze ručně, bez použití mechanizace. Budou dodrženy všeobecné podmínky ochrany sítě elektronických komunikací (SEK) uvedené ve vyjádření o existenci SEK společnosti CETIN a.s. Č.j.: 671401/20 ze dne 22.6.2020
13. Projednat s příslušným vlastníkem silnice nebo místní komunikace staveništní dopravu - zajistit, aby nedocházelo ke znečištění komunikací staveništní dopravou včetně poškození silničního tělesa stavebními stroji. Stavebník bude chránit uliční vpusti od zanášení stavebním nebo jiným materiálem. Vozidla dodavatelů stavby nesmí zajíždět a být odstavována na chodnících a zelených pásích u komunikace mimo pozemek staveniště.

Zásobování stavby bude prováděno v souladu se zákonem č. 361/2000 Sb., o provozu na pozemních komunikacích a o změnách některých zákonů (zákon o silničním provozu) v platném znění.

14. Po vydání stavebního povolení bude požádáno u příslušného silničního správního úřadu ÚMO Plzeň 3 - ve věcech místních komunikací a Odbor dopravy Magistrátu města Plzně (30 dní před zahájením prací - § 39 odst. 2 vyhlášky č. 104/1997 Sb., v platném znění) o uzavírku podle § 24 a zvláštní užívání

- výkopové povolení § 25, odst. 6, písm. c), bod 2. a 3. zákona č. 13/1997 Sb., o pozemních komunikacích, ve znění pozdějších předpisů.
15. V souladu s § 77 zákonem č. 361/2000 Sb. o provozu na pozemních komunikacích a o změnách některých zákonů (zákon o silničním provozu) ve znění pozdějších předpisů stanoví opatřením obecné povahy pro jednotlivé etapy výstavby přechodnou úpravu provozu na silnicích Odbor dopravy Magistrátu města Plzně po předchozím písemném vyjádření přísl. orgánu Policie ČR. Na veřejně přístupné účelové komunikaci stanoví místní a přechodnou úpravu vlastník se souhlasem Odboru dopravy MMP a po předchozím písemném stanovisku příslušného orgánu Policie ČR.
Předložený návrh dopravního značení bude min. 30 dní před zahájením prací upřesněn, popř. aktualizován, a na základě žádosti zhotovitele bude dopravní značení stanoveno. Teprve po tomto stanovení bude dopravní značení provedeno. K žádosti o stanovení přechodné úpravy provozu na pozemních komunikacích je nutné předložit zákres stávající úpravy.
 16. V dalším stupni projektové dokumentace bude projednán návrh dopravně inženýrských opatření během výstavby a návrh trvalého dopravního značení s MMP, Odborem dopravy.
Dopravně inženýrské opatření (grafický návrh přechodné úpravy provozu) bude provedeno v souladu s požadavky TP 66 „Zásady pro označování pracovních míst na pozemních komunikacích“ schválených Ministerstvem dopravy pod č.j. 21/2015-120-TN/1. ze dne 12.3.2015.
 17. Místní úpravu provozu na pozemních komunikacích stanoví v souladu s § 77 zákona o silničním provozu Magistrát města Plzně po předchozím písemném vyjádření přísl. orgánu Policie ČR. Předložený návrh dopravního značení bude min. 30 dní před zahájením prací upřesněn, popř. aktualizován, a na základě žádosti zhotovitele bude dopravní značení stanoveno.
 18. Projednat s dopravně provozním úsekem PMDP, a.s. zpracovaný návrh dopravně inženýrská opatření, a to ve vazbě na provoz linek MHD.
Termín realizace projednat min. 10 pracovních dnů předem, spolu s kontaktem na odpovědnou osobu na tel. 378 037 483 – p. Liška nebo 378 037480 – p. Petr.
 19. Projektovaná zastávka „Lašitov“ je v přímém směru jízdy, proto je dostačující délka nástupní hrany 18,0 m.
 20. Stavebník dodrží podmínky plynoucí ze závazného stanoviska MMP, Odboru životního prostředí č.j. UMO3/36771/20 ze dne 23.9.2020:
 - x Kácení bude provedeno v termínu období vegetačního klidu, tj. od 1.10.2020 do 31.3.2021, dále od 1.10.2021 do 31.3.2022, nejpozději do 31.3.2024.
 - x Žadateli o povolení kácení se *stanovuje* ve smyslu § 9 odst. 1 zák. č. 114/1992 Sb., o ochraně přírody a krajiny, ve znění pozdějších předpisů, povinnost zajistit náhradní výsadbu v počtu 14 kusů dřevin o obvodu 12 až 14 cm na pozemku č.p. 2458/2, 2276/1, 2277/2, 1813/5 v k.ú. Valcha nebo na jiný pozemek ve vlastnictví zastupovaného. Výsadba stromů proběhne v termínu do kolaudace stavby a stanovuje se povinnost zajištění následné péče o nově vysazené dřeviny po dobu 3 let.
 21. Během stavebních prací nedojde k omezení bezpečného a plynulého provozu autobusové dopravy.
 22. Označnick zastávky se doporučuje otočit o 90° a umístit k okraji chodníku co nejbližší k obrubě tak, aby byl zajištěn volný průchod po chodníku v dostatečné šíři. V případě, že by byl označnick osazen standartním způsobem dle ČSN, by při navrhované šířce 2,00 m, byl zachován průchod 0,9 m (odstup označnicku min. 0,6 šířka schránky na jízdní řády 0,5 m).
 23. V zastávce MHD v místě pojížděném pravými koly nemají být umístěny žádné prvky technické infrastruktury (vpusti, šachty atd.), kde by hrozilo riziko propadu těchto prvků a kontakt skříně vozidla s obrubou – v tomto případě umístění vpusti VP34.
 24. Při obnově povrchů dodržet skladbu stávajících konstrukčních vrstev v souladu s Plzeňským standardem komunikací.
 25. Návrh výústního objektu předložit k vyjádření na Povodí Vltavy, státní podnik závod Berounka. Zahájení a ukončení prací na výústním objektu předem oznámit –
-
26. Před zahájením prací budou dotčené úseky ve správě SÚSPK předány zhotoviteli stavby.
Po ukončení stavby bude SÚS PK vyzvána ke kontrole a sepsání zjišťovacího protokolu a pozemek bude předán zpět SÚS PK.

27. Před vlastním zahájením stavby aktualizovat dendrologický průzkum a v případě špatného zdravotního stavu stromů požadujeme skácet i tyto stromy.
Dřeviny rostoucí v blízkosti, které nebudou káceny, budou řádně ochráněny. V případě, že bude nutné zkrácení větví je toto možné provést pouze odborně, zahradnickým způsobem se souhlasem ÚMO Plzeň 3, OŽP.
28. Písemně oznámit HZS Plzeňského kraje, Krajskému operačnímu a informačnímu středisku, Kaplířova 9, Plzeň v předstihu termín uzavírky vozovek - i částečné (jmenovitě) a dobu trvání uzavírky.
29. Požadavky na přístup a užívání stavby osobami s omezenou schopností pohybu a orientace budou upraveny dle vyhlášky č. 398/2009 Sb., o obecných technických požadavcích zabezpečujících bezbariérové užívání staveb, v platném znění.
30. Veškeré plochy zasažené stavbou budou po akci prostory stavebních zbytků a poškozené travnaté plochy budou obnoveny.
31. Stavba bude dokončena do 30.12.2022.

III. Stanoví podmínky pro užívání stavby:

1. Dokončenou stavbu lze užívat jen na základě kolaudačního souhlasu podle § 122 stavebního zákona, který vydá na žádost a po předložení potřebných dokladů a kladného výsledku závěrečné kontrolní prohlídky zdejší stavební úřad.
2. K žádosti o vydání kolaudačního souhlasu stavebník předloží mimo jiné doklad o ohlášení a doložení změn týkající se obsahu technické mapy města Plzně, tj. Protokol o akceptaci Zakázky DTM Plzeňského kraje.

Účastníci řízení, na něž se vztahuje rozhodnutí správního orgánu:

Odůvodnění:

Dne 10.9.2020 podal stavebník žádost o vydání stavebního povolení na výše uvedenou stavbu, uvedeným dnem bylo zahájeno stavební řízení. Stavební úřad vydal územní rozhodnutí o umístění stavby č. 4545 spis.zn. SZ MMP/056814/10/BEN dne 25.5.2010, prodlouženo rozhodnutím sp.zn. SZ MMP/130547/17/LOS ze dne 18.10.2017. Stavební úřad rovněž vydal změnu územního rozhodnutí č. 4545 /tj. územní rozhodnutí č. 4545/A/ sp.zn. SZ MMP/013123/13/LOS ze dne 14.8.2013, prodlouženo rozhodnutí sp.zn. SZ MMP/088719/18/LOS ze dne 9.10.2018.

Stavební úřad písemností ze dne 5.10.2020 oznámil zahájení stavebního řízení známým účastníkům řízení a dotčeným orgánům. Současně podle ustanovení § 112 odst. 2 stavebního zákona upustil od ohledání na místě a ústního jednání, protože mu poměry staveniště byly dobře známy a žádost poskytovala dostatečné podklady pro posouzení stavby, a stanovil, že ve lhůtě do 10 dnů od doručení tohoto oznámení mohou účastníci řízení uplatnit své námítky a dotčené orgány svá stanoviska. V uvedené lhůtě nebyly vzneseny žádné námítky ani nová stanoviska.

Stavební úřad v provedeném stavebním řízení přezkoumal předloženou žádost s připojenými podklady z hledisek uvedených v § 111 stavebního zákona a projednal ji s účastníky řízení a s dotčenými orgány. Stavební úřad ověřil, že projektová dokumentace byla zpracována oprávněnou osobou podle zákona č. 360/1992 Sb., o výkonu povolání autorizovaných architektů a o výkonu povolání autorizovaných inženýrů a techniků činných ve výstavbě, ve znění pozdějších předpisů.

Projektová dokumentace stavby byla zpracována v rozsahu přílohy č. 5 vyhlášky č. 146/2008 Sb., v platném znění o rozsahu a obsahu projektové dokumentace dopravních staveb a splňuje podmínky územního

rozhodnutí o umístění stavby. Projektová dokumentace je úplná a přehledná, je členěna na jednotlivé oddíly jdoucí po sobě od A – D. Tyto oddíly jsou následně rozčleněny na dílčí oddíly, tak jak to vyžaduje charakter stavby. Stavební úřad ověřil rovněž účinky budoucího užívání stavby.

Žádost byla předepsaným způsobem doložena projektovou dokumentací, těmito stanovisky a vyjádřeními:

- MMP, Odbor stavebně správní souhlas dne 26.5.2020 sp.zn. SZ MMP/152575/20/KBO
- Statutární město Plzeň Odbor rozvoje a plánování MMP vyjádření dne 2.9.2020 sp.zn. MMP/151745/20
- MMP, Odbor dopravy vyjádření dne 15.6.2020 č.j. MMP/178048/20
- ÚMO Plzeň 3, Odbor dopravy a životního prostředí vyjádření ze dne 1.6.2020 č.j. UMO3/20790/20/VT
- PMDP, a.s. stanovisko sp.zn. 1598/ÚDC/Sok/PMDP/2020 ze dne 27.8.2020
- Povodí Vltavy, státní podnik stanovisko a vyjádření PVL-37826/2020/340/Kor PVL-8802/2020/SP ze dne 16.7.2020
- SÚSPK vyjádření zn. 928/20/SUSPK-PSP-Ha ze dne 18.8.2020
- Lesy České republiky, s.p. vyjádření č.j. LCR212/001197/2020 ze dne 2.6.2020

Ověření o existenci sítí od jednotlivých vlastníků technické infrastruktury a jejich vyjádření ke stavebnímu řízení:

ČEZ Distribuce, a.s. vyjádření zn. 1111004492 ze dne 15.10.2020

Gridservices, s.r.o. stanovisko ze dne 20.7.2020 zn. 5002168531

CETIN a.s. vyjádření ze dne 22.6.2020 č.j. 671401/20

Podklady předložené v řízení nejsou v rozporu se zájmy chráněnými zvláštními právními předpisy, o čemž svědčí kladná stanoviska dotčených orgánů. V těchto stanoviscích nejsou obsaženy vzájemné rozpory. Stavební úřad zajistil vzájemný soulad předložených závazných stanovisek dotčených orgánů vyžadovaných zvláštními předpisy a podmínky v nich uvedené byly zapracovány do výroku tohoto rozhodnutí.

Při svém rozhodování stavební úřad vycházel z těchto stanovisek dotčených orgánů:

- MMP, Odbor životního závazné stanovisko dne 8.6.2020 č.j. MMP/156959/20
- Hasičský záchranný sbor Plzeňského kraje, krajské ředitelství závazné stanovisko dne 1.6.2020 č.j. HSPM- 3579-55/2010 ÚPP
- Krajská hygienická stanice Plzeňského kraje se sídlem v Plzni závazné stanovisko dne 4.6.2020 č.j. S-KHSPL 14259/2020
- Policie České republiky, Městské ředitelství policie Plzeň, Územní odbor vnější služby, Dopravní inspektorát vyjádření dne 15.7.2020 č.j. KRPP-58297-1/ČJ-2020-0305506-1
- ÚMO Plzeň 3, Odbor dopravy a životního prostředí závazné stanovisko dne 23.9.2020 č.j. UMO3/36771/20

Stavební úřad žádost projednal s účastníky řízení a s dotčenými orgány a zjistil, že stavbu lze podle předložených podkladů provést. Povolením stavby nebudou ohroženy zájmy chráněné stavebním zákonem, předpisy vydanými k jeho provedení a zvláštními předpisy. Stavební úřad v průběhu řízení neshledal důvody, které by bránily povolení stavby.

Vzhledem k výše uvedenému stavební úřad rozhodl, jak je uvedeno ve výroku rozhodnutí, za použití ustanovení právních předpisů ve výroku uvedených.

V souladu s § 184a stavebního zákona byly doloženy souhlasy vlastníků pozemků:

ČR- Lesy České republiky, s.p.; Plzeňský kraj- Správa a údržba silnic Plzeňského kraje, příspěvková organizace; ČR-Povodí Vltavy, státní podnik

Účastníci stavebního řízení dle § 109 stavebního zákona v souladu s § 112 odst. 1 stavebního zákona:

„, účastníci řízení identifikovaní
označením pozemků a staveb evidovaných v katastru nemovitostí:

st. p. 440 a Valcha č.p. 79, 441 a Valcha č.p. 80, 442 a Valcha č.p. 81, 443 a Valcha č.p. 82, 444 a Valcha č.p. 83, 464 a Valcha č.p. 92, parc. č. 1809/2, 1809/3, 1809/4, 1809/5, 1809/6, 1811/2, 1813/2, 1813/3, 1813/4, 1813/35, 1818/2, 1818/3, 1818/4, 1819/20, 1819/21, 1819/22, 1821/11, 1821/12, 1821/13, 1821/21, 1821/22, 1823/2, 1823/7, 1823/8, 1823/9, 1823/11, 1823/12, 1823/36, 1823/37, 1826/1, 1826/10, 2281/2, 2336/23, 2336/44, 2451/4, 2451/5, 2458/9, 2458/10, 2458/18 v

katastrálním území Valcha, parc. č. 2287 v katastrálním území Litice u Plzně;

sousední stavby inženýrských sítí nevidované v katastru nemovitostí ve vlastnictví: GasNet, s.r.o., VODÁRNA PLZEŇ a.s., statutární město Plzeň

Vypořádání s návrhy a námitkami účastníků: -
Účastníci neuplatnili návrhy a námitky.

Vypořádání s vyjádřeními účastníků k podkladům rozhodnutí:

- Jednotlivá vyjádření-stanoviska, vztahující se k předmětu stavby byla zkoordinována a zahrnuta do podmínek tohoto rozhodnutí. Připomínky, které jsou řešeny projektem stavby, nejsou stanoveny jako podmínky tohoto rozhodnutí.

Poučení účastníků:

Proti tomuto rozhodnutí se lze odvolat do 15 dnů ode dne jeho doručení ke Krajskému úřadu Plzeňského kraje podáním u zdejšího správního orgánu.

Odvoláním lze napadnout výrokovou část rozhodnutí, jednotlivý výrok nebo jeho vedlejší ustanovení. Odvolání jen proti odůvodnění rozhodnutí je nepřipustné.

Stavební úřad po dni nabytí právní moci stavebního povolení zašle stavebníkovi jedno vyhotovení ověřené projektové dokumentace a štítek obsahující identifikační údaje o povolené stavbě. Další vyhotovení ověřené projektové dokumentace zašle vlastníkovvi stavby, pokud není stavebníkem. Stavebník je povinen štítek před zahájením stavby umístit na viditelném místě u vstupu na staveniště a ponechat jej tam až do dokončení stavby, případně do vydání kolaudačního souhlasu; rozsáhlé stavby se mohou označit jiným vhodným způsobem s uvedením údajů ze štítku.

Stavba nesmí být zahájena, dokud stavební povolení nenabude právní moci. Stavební povolení pozbývá platnosti, jestliže stavba nebyla zahájena do 2 let ode dne, kdy nabylo právní moci.

Iveta Bezděková referent odboru
stavebně správního
Magistrátu města Plzně

"otisk úředního razítka"

Tato písemnost musí být vyvěšena po dobu 15 dnů na úřední desce Magistrátu města Plzně a elektronické úřední desce Magistrátu města Plzně.

Vyvěšeno dne:

Sejmuto dne:

Razítko, podpis orgánu, který potvrzuje vyvěšení a sejmutí písemnosti.

Poplatek:

Správní poplatek je podle § 8 odst. 1 písm. c) zákona č. 634/2004 Sb., o správních poplatcích osvobozen.

Obdrží:

Účastníci řízení dle § 27 odst. 1 správního řádu:

--

Další účastníci řízení:

Dle § 25 a § 144 odst. 6 správního řádu se doručuje veřejnou vyhláškou

Dotčené orgány:

Hasičský záchranný sbor Plzeňského kraje, krajské ředitelství, IDDS: p36ab6k

Krajská hygienická stanice Plzeňského kraje se sídlem v Plzni, IDDS: samai8a

MMP, Odbor dopravy, Škroupova č.p. 1905/5, Plzeň 3-Jižní Předměstí, 301 00 Plzeň 1

MMP, Odbor životního prostředí, Kopeckého sady č.p. 97/11, Jižní Předměstí, 306 32 Plzeň

Policie České republiky, Městské ředitelství policie Plzeň, Územní odbor vnější služby, Dopravní inspektorát, IDDS: 5ixai69

ÚMO Plzeň 3, Odbor dopravy a životního prostředí, IDDS: ufxbt4h

ÚMO Plzeň 10 - Lhota, Odbor stavební a dopravy, IDDS: 4ifa947

ÚMO Plzeň 6 - Litice, Odbor výstavby a dopravy, IDDS: mcyb4a9

Žádáme o vyvěšení, sejmutí a zaslání potvrzené písemnosti zpět:

MMP, Odbor správních činností, úřední deska, Škroupova 5, 306 32 Plzeň 1

Žádáme o vyvěšení:

ÚMO Plzeň 3, Odbor správní a vnitřních věcí - Oddělení správní, IDDS: ufxbt4h

ÚMO Plzeň 10 - Lhota, Odbor stavební a dopravy, IDDS: 4ifa947

ÚMO Plzeň 6 - Litice, Odbor výstavby a dopravy, IDDS: mcyb4a9

Magistrát města Plzně, Odbor stavebně správní
Škroupova 246/4, Plzeň

Sp. zn.: SZ MMP/421589/22/BEZ

Plzeň, dne: 8.3.2023

Č.j.: MMP/037225/23



Vypraveno dne:

ROZHODNUTÍ

Rozhodnutí je doručováno formou veřejné vyhlášky

Výroková část:

Magistrát města Plzně, odbor stavebně správní, jako speciální stavební úřad příslušný podle § 40 odst. 4 písm. a) zákona č. 13/1997 Sb., o pozemních komunikacích, ve znění pozdějších předpisů (dále jen "zákon o pozemních komunikacích") a podle § 15 odst. 1 písm. c) zákona č. 183/2006 Sb., o územním plánování a stavebním řádu (stavební zákon), ve znění pozdějších předpisů (dále jen "stavební zákon") a úplného znění obecně závazné vyhlášky statutárního města Plzně č. 8/2001, Statut města na podkladě žádosti o prodloužení platnosti stavebního povolení, kterou dne 1.12.2022 podal

Statutární město Plzeň, IČ 00075370, náměstí Republiky č.p. 1/1, Vnitřní Město, 301 00 Plzeň, kterého zastupuje MMP, Odbor investic, Jagellonská č.p. 563/8, Jižní Předměstí, 306 32 Plzeň

(dále jen "stavebník"), podle § 115 odst. 4 stavebního zákona

p r o d l o ŷ u j e

o **2 roky ode dne nabytí právní moci tohoto rozhodnutí** platnost stavebního povolení spis.zn. SZ MMP/285119/20/BEZ, č.j. MMP/002296/23 ze dne 8.12.2020 na stavbu

Dešťová kanalizace a komunikace Valcha - část Černý most - Dobřanská ulice

(dále jen "stavba") na pozemku parc. č. 802/1 v katastrálním území Lhota u Dobřan, parc. č. 1813/5, 1819/10, 1823/10, 1823/14, 1823/25, 2276/1, 2277/2, 2451/2, 2458/2, 2458/8 v katastrálním území Valcha, parc. č. 1855/1 v katastrálním území Litice u Plzně. Stavba obsahuje:

SO 101 - Chodník podél ulice Dobřanská

- jedná se o prodloužení stávající komunikace pro pěší-chodníku jako komunikace IV. třídy funkční podskupina D2 podél ulice Dobřanská od křižovatky s Lašitovem po ul. U Čertovy díry. **SO 301 - Dešťová kanalizace**

Současně se mění podmínka pro provedení stavby č. 31 stavebního povolení: stavba bude dokončena do **31.12.2025**.

Účastníci řízení, na něž se vztahuje rozhodnutí správního orgánu:

Statutární město Plzeň, náměstí Republiky č.p. 1/1, Vnitřní Město, 301 00 Plzeň 1
Správa a údržba silnic Plzeňského kraje, příspěvková organizace, Koterovská č.p. 462/162, Koterov,
326 00 Plzeň 26
Lesy České republiky, s.p., Přemyslova č.p. 1106/19, Nový Hradec Králové, Hradec Králové, 500 08
Hradec Králové 8
Povodí Vltavy, státní podnik, Holečkova č.p. 106/8, Smíchov, 150 00 Praha 5
Č.j. MMP/037225/23 str. 2

Spolek uživatelů vodovodní přípojky v chatové oblasti ve Lhotě u Dobřan, Rekreační č.p. 278/43,
Lhota, 301 00 Plzeň 1
ČEZ Distribuce, a. s., Teplická č.p. 874/8, Děčín IV-Podmokly, 405 02 Děčín 2
Zahrádkáři Valcha 2, z.s., Litice č.e. 2507, 321 00 Plzeň 21
CETIN a.s., Českomoravská č.p. 2510/19, 190 00 Praha 9-Libeň GasNet,
s.r.o., Klíšská č.p. 940/96, Klíše, 400 01 Ústí nad Labem 1

Odůvodnění:

Stavebník oznámil stavebnímu úřadu, že stavbu není možné zahájit do dvou let ode dne, kdy stavební povolení nabylo právní moci, a proto žádá o prodloužení jeho platnosti. Důvodem žádosti o prodloužení platnosti stavebního povolení je skutečnost, že dosud nedošlo k odsouhlasení finančních prostředků potřebných pro realizaci stavby, čímž by mohlo dojít k ohrožení platnosti stavebního povolení.

Stavební úřad oznámil dne 3.1.2022 zahájení řízení o prodloužení platnosti stavebního povolení známým účastníkům řízení a dotčeným orgánům. Současně podle ustanovení § 112 odst. 2 stavebního zákona upustil od ohledání na místě a ústního jednání a stanovil, že ve lhůtě do 10 dnů od doručení tohoto oznámení mohou účastníci řízení uplatnit své námítky a dotčené orgány svá stanoviska. Ve lhůtě určené pro možnost uplatnění námitek nebyly vzneseny žádné námítky ani nová stanoviska. Stanoviska těch účastníků řízení, u nichž uplynula platnost, byla prodloužena příp. byla vydána nová.

Nově bylo doloženo: - Statutární město Plzeň, Technický úřad Oddělení technických stanovisek souhlasné vyjádření sp.zn. MMP/053630/23 ze dne 6.3.2023.

Stavební úřad posoudil důvody, pro které nebyla stavba zahájena. Protože předpoklady, za kterých bylo stavební povolení vydáno, zůstaly nezměněny, zejména zůstala v platnosti stanoviska dotčených orgánů, stavební úřad žádosti vyhověl.

Stavební úřad rozhodl, jak je uvedeno ve výroku rozhodnutí, za použití ustanovení právních předpisů ve výroku uvedených.

Účastníci řízení o prodloužení platnosti stavebního povolení dle § 109 stavebního zákona v souladu s § 112 odst. 1 stavebního zákona:

Statutární město Plzeň, Správa a údržba silnic Plzeňského kraje, příspěvková organizace, Lesy České republiky, s.p., Povodí Vltavy, státní podnik, Spolek uživatelů vodovodní přípojky v chatové oblasti ve Lhotě u Dobřan, ČEZ Distribuce, a. s., Zahrádkáři Valcha 2, z.s., CETIN a.s., GasNet, s.r.o., účastníci řízení identifikovaní označením pozemků a staveb evidovaných v katastru nemovitostí:

st. p. 440 a Valcha č.p. 79, 441 a Valcha č.p. 80, 442 a Valcha č.p. 81, 443 a Valcha č.p. 82, 444 a Valcha č.p. 83, parc. č. 1809/2, 1809/3, 1809/4, 1809/5, 1809/6, 1811/2, 1813/2, 1813/3, 1813/4, 1813/35, 1818/2, 1818/3, 1818/4, 1819/20, 1819/21, 1819/22, 1821/11, 1821/12, 1821/13, 1821/21, 1821/22, 1823/2, 1823/7, 1823/8, 1823/9, 1823/11, 1823/12, 1823/36, 1823/37, 1826/1, 1826/10, 2281/2, 2336/23, 2336/44, 2451/4, 2451/5, 2458/7, 2458/9, 2458/10, 2458/18, 3008 v katastrálním území Valcha, parc. č. 2287 v katastrálním území Litice u Plzně;

sousední stavby inženýrských sítí neevidované v katastru nemovitostí ve vlastnictví: VODÁRNA PLZEŇ a.s., statutární město Plzeň

Vypořádání s návrhy a námitkami účastníků:

- Účastníci neuplatnili návrhy a námitky.

Vypořádání s vyjádřeními účastníků k podkladům rozhodnutí:

- Vyjádření účastníků řízení jsou souhlasná, při respektování podmínek z původního vyjádření ke stavebnímu povolení.

Poučení účastníků:

Proti tomuto rozhodnutí se lze odvolat do 15 dnů ode dne jeho doručení ke Krajskému úřadu Plzeňského kraje podáním u zdejšího správního orgánu.

Č.j. MMP/037225/23

str. 3

Odvoláním lze napadnout výrokovou část rozhodnutí, jednotlivý výrok nebo jeho vedlejší ustanovení. Odvolání jen proti odůvodnění rozhodnutí je nepřípustné.

Iveta Bezděková referent odboru
stavebně správního Magistrátu
města Plzně

"otisk úředního razítka"

Tato písemnost musí být vyvěšena po dobu 15 dnů na úřední desce Magistrátu města Plzně a elektronické úřední desce Magistrátu města Plzně.

Vyvěšeno dne:

Sejmuto dne:

Razítko, podpis orgánu, který potvrzuje vyvěšení a sejmutí písemnosti.

Poplatek:

Správní poplatek je podle § 8 odst. 1, písm. c) zákona č. 634/2004 Sb., o správních poplatcích, ve znění pozdějších předpisů osvobozen.

Obdrží:

Účastníci řízení podle § 27 odst. 1 správního řádu:

--

Další účastníci řízení:

Dle § 25 a § 144 odst. 6 správního řádu se doručuje veřejnou vyhláškou

Dotčené orgány:

Krajská hygienická stanice Plzeňského kraje se sídlem v Plzni, IDDS: samai8a

MMP, Odbor dopravy, Škroupova č.p. 1905/5, Plzeň 3-Jižní Předměstí, 301 00 Plzeň 1

MMP, Odbor životního prostředí, Kopeckého sady č.p. 97/11, Plzeň 3-Jižní Předměstí, 301 00 Plzeň 1

Policie České republiky, Městské ředitelství policie Plzeň, Územní odbor vnější služby, Dopravní inspektorát, IDDS: 5ixai69

ÚMO Plzeň 3, Odbor dopravy a životního prostředí, IDDS: ufxbt4h

ÚMO Plzeň 10 - Lhota, Odbor stavební a dopravy, IDDS: 4ifa947

ÚMO Plzeň 6 - Litice, Odbor výstavby a dopravy, IDDS: mcyb4a9

Žádáme o vyvěšení:

MMP, Odbor správních činností, úřední deska, Škroupova 5, 306 32 Plzeň 1

ÚMO Plzeň 3, Odbor správní a vnitřních věcí - Oddělení správní, IDDS: ufxbt4h

ÚMO Plzeň 10 - Lhota, Odbor stavební a dopravy, IDDS: 4ifa947

ÚMO Plzeň 6 - Litice, Odbor výstavby a dopravy, IDDS: mcyb4a9

Magistrát města Plzně, Odbor stavebně správní
Škroupova 246/4, Plzeň

Sp. zn.: SZ MMP/421589/22/BEZ

Plzeň, dne: 13.4.2023

Č. j.: MMP/163011/23

Vypraveno dne:

SDĚLENÍ

Magistrát města Plzně, odbor stavebně správní, jako příslušný správní orgán Vám sděluje, že rozhodnutí sp.zn.: SZ MMP/421589/22/BEZ, č.j.: MMP/037225/23 ze dne 8.3.2023 pro stavbu:

Dešťová kanalizace a komunikace Valcha - část Černý most - Dobřanská ulice

n a b y l o p r á v n í m o c i

ve smyslu ustanovení § 73 odst. 1 zákona č. 500/2004 Sb., správní řád, ve znění pozdějších předpisů **dne 12.4.2023** a je vykonatelné.

Iveta Bezděková referent odboru
stavebně správního Magistrátu
města Plzně

"otisk úředního razítka"

Obdrží: MMP, Odbor investic, Jagellonská č.p. 563/8, Jižní Předměstí, 306 32 Plzeň zastoupení pro:
Statutární město Plzeň, náměstí Republiky č.p. 1/1, Vnitřní Město, 301 00 Plzeň 1

POVĚŘENÍ

Obchodní korporace **CETIN a.s.**, se sídlem Českomoravská 2510/19, Libeň, 190 00 Praha 9, IČ 04084063, zapsaná v obchodním rejstříku vedeném Městským soudem v Praze, spisová značka B 20623 („**Společnost**“), zastoupená níže podepsanými členy představenstva, tímto pověřuje zaměstnance pana

adresa pro doručování: CETIN a.s., se sídlem Českomoravská 2510/19, Libeň, 190 00 Praha 9, ID datové schránky: qa7425t

k tomu, aby za Společnost:

- x činil jednání týkající se zřizování a provozování veřejné komunikační sítě ve smyslu zákona č. 127/2005 Sb., o elektronických komunikacích a o změně některých souvisejících zákonů, jednal s příslušnými orgány státní správy a samosprávy, s orgány činnými v trestním řízení, s pojišťovny a likvidátory škod, stavebními úřady a s vlastníky nemovitostí dotčených výstavbou a provozem veřejné telekomunikační sítě, případně majetkovými správci či uživateli těchto nemovitostí, zastupoval Společnost v souvisejících správních řízeních,
- x uzavíral smlouvy o budoucích smlouvách o zřízení věcného břemene dle ustanovení § 1785 a násl. občanského zákoníku a smlouvy o zřízení (nebo zániku) práv odpovídajících věcnému břemenu dle ustanovení § 1257 a násl. občanského zákoníku v návaznosti na ustanovení § 104 odst. 3 zákona č. 127/2005 Sb.,
- x podepisoval a podával návrhy na vklad (nebo výmaz) práv odpovídajících věcným břemenům do katastru nemovitostí dle § 6 a násl. zákona č. 256/2013 Sb., o katastru nemovitostí (katastrální zákon) a následně Společnost zastupoval v řízení o povolení vkladu (nebo výmazu) práv odpovídajících věcným břemenům do katastru nemovitostí,
- x podepisoval a podával návrhy na zahájení řízení o omezení vlastnického práva k pozemkům a stavbám zřízením věcného břemene rozhodnutím stavebního úřadu ve smyslu § 104 odst. 4 zákona č. 127/2005 Sb., a § 18 a násl. zákona č. 184/2006 Sb., zákon o vyvlastnění a následně Společnost v těchto řízeních a zřízení věcného břemene zastupoval, x uzavíral smlouvy o umístění zařízení veřejné komunikační sítě, smlouvy nájemní a podnájemní k cizím nemovitostem pro účely výstavby, umístění a provozu veřejné komunikační sítě,
- x uzavíral smlouvy o nájmu prostor za účelem umístění komunikačního vedení a zařízení ve vlastnictví Společnosti, např. rozvaděč typu ÚR+SR a kabelové lávky nebo žlaby,
- x projednával a uzavíral smlouvy kupní, jejichž předmětem je koupě či prodej veřejné komunikační sítě,
- x uzavíral smlouvy o realizaci, jejichž předmětem je provedení překládky veřejné komunikační sítě ve smyslu ustanovení § 104 odst. 17 zák. č. 127/2005 (dále jen „Překládka“) Společnosti pro stavebníka bez limitu,
- x projednával jiné smlouvy, jejichž předmětem je zajištění všech zákonných předpokladů pro provedení Překládky a dále zajištění práv a zájmů Společnosti, jako vlastníka překládané veřejné komunikační sítě, v souvislosti s provedením Překládky pro stavebníka třetí osobou,

x projednával smlouvy o pronájmu komunikačních vedení v prostorách a majetku jiných subjektů,
x projednával smlouvy o využití podpěr ve vlastnictví třetích osob pro nadzemní komunikační síť

Společnosti, x zastupoval Společnost ve správních řízeních, včetně veškerých rozhodnutích ve věci odvolacího řízení, souvisejících se zajišťováním sítí, poskytováním služeb a provozováním přístrojů elektronických komunikací,

x uzavíral nájemní nebo podnájemní smlouvy na užívání anténních stožárů nebo nosičů (konstrukcí) veřejné komunikační sítě náležející Společnosti za účelem umístění technologických prvků třetí osoby bez možnosti přístupu k síti nebo službám elektronických komunikací Společnosti,

x uzavíral veřejnoprávní smlouvy nahrazující správní rozhodnutí v oblasti výstavby sítí elektronických komunikací,

a to vše včetně jednání, která mají za následek změnu nebo ukončení shora uvedených právních vztahů.

Zaměstnanec je ve výše uvedených záležitostech oprávněn Společnost zavazovat. Maximální hodnota závazku, který může pověřený za Společnost převzít, činí v každém případě částku **1.000.000,- Kč** (slovy: jeden milion korun českých).

Zaměstnanec je dále oprávněn jednat a uzavírat smlouvy o nájmu nebo nákupu sítí elektronických komunikací od jiných osob. Maximální hodnota závazku, který může pověřený za Společnost převzít, činí v každém případě částku **1.000.000,- Kč** (slovy: jeden milion korun českých).

Finanční limit se posuzuje dle následujících kritérií:

- a) dle konkrétní částky uvedené ve smlouvě, kterou má dle smlouvy jednorázově uhradit Společnost nebo
- b) dle souhrnné částky, kterou se Společnost zavazuje hradit po dobu, po kterou má smlouva trvat nebo po níž smlouvu nelze vypovědět anebo
- c) dle nejvyšší částky připadající na období jakéhokoli 1 roku v průběhu předpokládané platnosti smlouvy.

V případě možnosti rozdílných výkladů se smlouva vždy posuzuje podle výkladu, jehož výsledkem je vyšší částka. V případě změny výše uvedených právních vztahů se splnění výše uvedeného finančního limitu určuje dle peněžitě částky odpovídající závazku přijatému Společností či novým způsobem upravenému v dohodě o změně smlouvy (dodatku) za dobu trvání závazku počínaje účinností dodatku. Pro účely zrušení výše uvedených právních vztahů se splnění výše uvedeného finančního limitu určuje dle peněžitě částky odpovídající zrušenému závazku.

Zaměstnanec je dále oprávněn v souvislosti s výše uvedeným nahlížet do veškerých souvisejících spisů a dokumentace v držení jak orgánů veřejné moci, tak i soukromých osob, a pořizovat z takových spisů a dokumentace výpisy a opisy, jakož i činit další úkony, včetně přijímání písemností, nezbytné k zabezpečení práv a povinností Společnosti a to na území České republiky.

Toto pověření je platné do 15.12.2024. Jeho platnost rovněž končí ukončením pracovního poměru.

V Praze dne uvedeného na obrazu elektronického podpisu níže.

CETIN a.s.

Představenstvo

Toto pověření je elektronicky podepsáno, obraz elektronického podpisu naleznete níže, metadata užitých certifikátů jsou obsažena ve vlastnostech dokumentu.

Elektronicky podepsáno
Martin Škop, člen představenstva
CETIN a.s.
14:49 29.11.2023 RSA/4096

Elektronicky podepsáno
Michal Frankl, člen představenstva
CETIN a.s.
09:32 29.11.2023
RSA/4096