

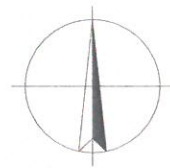
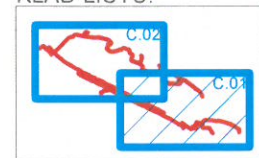
Technologický rozvaděč s rozměry
1600 x 550 x 350 mm (V x Š x H)
PODB č.4

Připojení II.etapy

LEGENDA ZNAČEK:

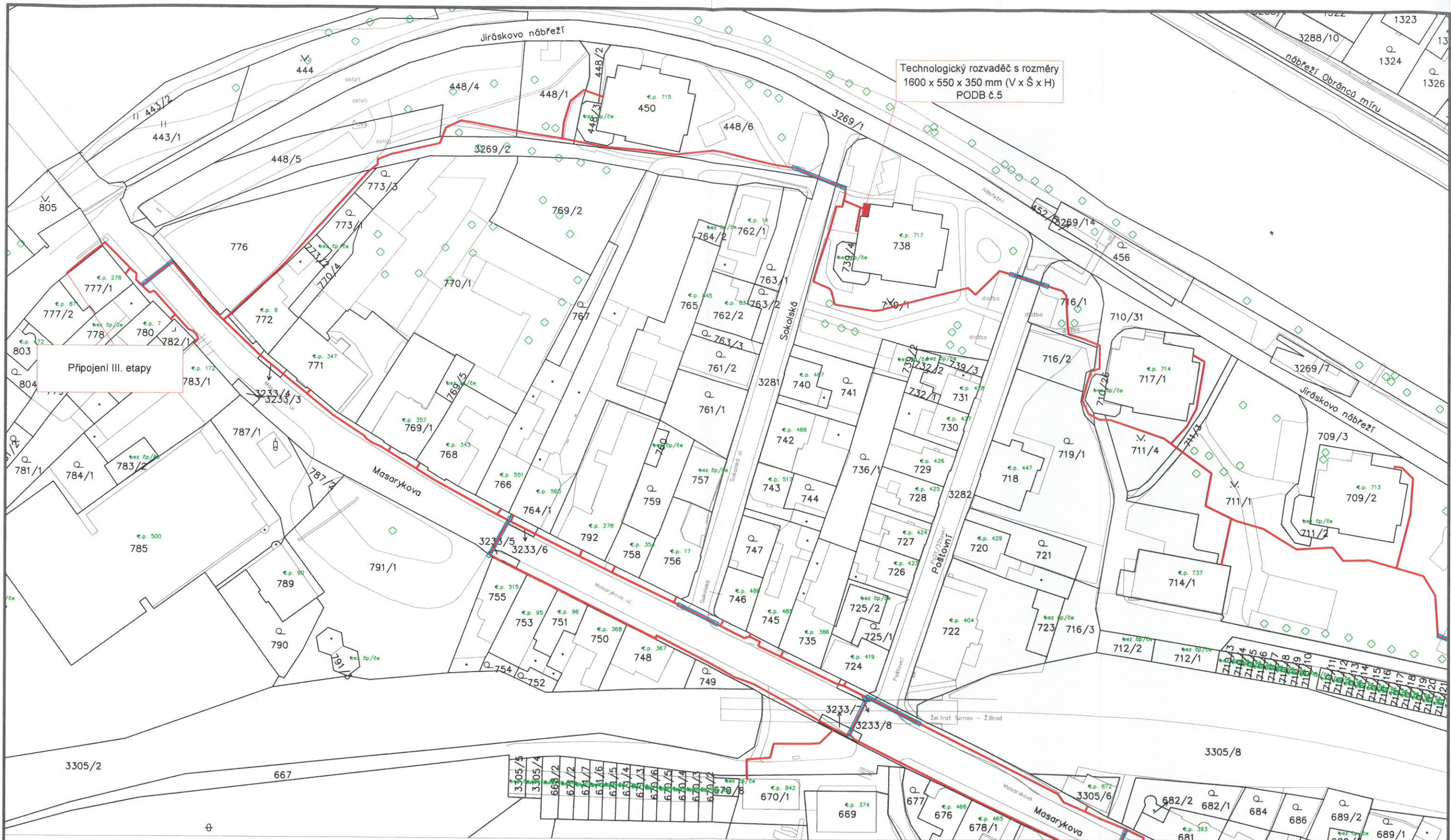
- TRASA VEDENÍ (Telco Infrastructure, s.r.o.)
- šířka a hloubka uložení dle TZ
- HRANICE PARCEL
- POLOHOPIS - KOMUNIKACE, CHODNÍKY
- 130/59 PARCELNÍ ČÍSLO
- č.p. 19 ČÍSLO POPISNÉ
- STROM
- PROTLAK
- TECHNOLOGICKÝ ROZVADĚČ (PODB)

KLAD LISTŮ:



Katastrální oblast: Železný Brod

VYPRACOVAL: Pavel Lunga	SCHVÁLIL: Ing. Andrej Bartoň	DATUM: 05/2023	InfoTel TELEKOMUNIKAČNÍ SLUŽBY
INVESTOR: Telco Infrastructure, s.r.o.	STUPEŇ PD: ÚR	InfoTel, spol. s r.o., Novolišeňská 18, 628 00 Brno	
AKCE: Síť elektronických komunikací Telco Infrastructure, s.r.o. FTTH_Železný_Brod - II.etapa_ČEZNET			ZMĚNA: --
VÝKRES: Katastrální situační výkres			ZAKÁZKOVÉ Č.: 2022-63-007
			MĚŘÍTKO: 1:1000
			VÝKRES Č.: C.2-01



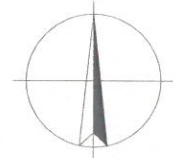
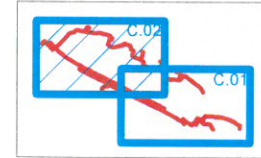
Technologický rozvaděč s rozměry
1600 x 550 x 350 mm (V x Š x H)
PODB č.5

Připojení III. etapy

LEGENDA ZNAČEK:

- TRASA VEDENÍ (Telco Infrastructure, s.r.o.)
- šířka a hloubka uložení dle TZ
- HRANICE PARCEL
- POLOHOVIS - KOMUNIKACE, CHODNÍKY
- PARCELNÍ ČÍSLO
- č.p. 19 ČÍSLO POPISNÉ
- STROM
- PROTĚK
- TECHNOLOGICKÝ ROZVADĚČ (PODB)

KLAD LISTŮ:



Katastrální oblast: Železný Brod

VYPRACOVAL: Pavel Lunga	SCHVÁLIL: Ing. Andrej Bartoň	DATUM: 05/2023	 InfoTel, spol. s r.o., Novolišeňská 18, 628 00 Brno
INVESTOR: Telco Infrastructure, s.r.o.	STUPEŇ PD: ÚR	ZMĚNA: --	
AKCE: Síť elektronických komunikací Telco Infrastructure, s.r.o. FTTH_Železný_Brod - II.etapa_ČEZNET	VÝKRES: Katastrální situační výkres	MĚŘITKO: 1:1000	VÝKRES Č.: C.2-02