



SMĚNNÁ SMLOUVA S 150/19

dle ustanovení § 2184 a násl. zákona č. 89/2012 Sb., občanský zákoník,
ve znění pozdějších předpisů (dále jen „občanský zákoník“)

Lesy České republiky, s.p.

se sídlem Přemyslova 1106/19, Nový Hradec Králové, 500 08 Hradec Králové

IČO: 421 96 451

DIČ: CZ42196451

zapsaný v obchodním rejstříku vedeném Krajským soudem v Hradci Králové, oddíl AXII,
vložka 540

zastoupený [redacted] Oblastního ředitelství jižní Morava,
na základě pověření účinného ode dne 1.6.2023

bankovní spojení: Komerční banka, a.s., pobočka Vsetín
číslo účtu: 6752110277/0100

(dále jako „Lesy ČR“) na straně jedné

a

Arcibiskupství olomoucké

se sídlem Wurmova 562/9, 779 00 Olomouc

IČO: 004 45 151

DIČ: CZ699007032

zapsané v rejstříku evidovaných právnických osob vedeném Ministerstvem kultury,
č.ev.: 8/1-02/1994

zastoupené [redacted]

bankovní spojení: UnicreditBank bank Czech republic and Slovakia, a.s.
číslo účtu: 2106252459/2700

(dále jako „AO“) na straně druhé

(Lesy ČR a AO dále též společně jako „smluvní strany“ a každý jednotlivě jako „smluvní strana“)

uzavírají níže uvedeného dne, měsíce a roku tuto Směnnou smlouvu (dále jen „smlouva“):

I.

Úvodní ustanovení

1. Lesy ČR prohlašují, že Česká republika je výlučným vlastníkem a Lesům ČR svěřil právo hospodařit k následujícím nemovitým věcem

pozemkům:

Číslo parcely	Druh pozemku	Výměra v m ²	Směňovaná výměra v m ²	Katastrální území	LV	Obec
837/1	lesní pozemek	2840	2840	Chvalčov	1240	Chvalčov
839	lesní pozemek	87	87	Chvalčov	1240	Chvalčov

902/5	lesní pozemek	2289	2289	Chvalčov	1240	Chvalčov
1022/21	lesní pozemek	9079	9079	Chvalčov	1240	Chvalčov
1056/2	lesní pozemek	3067	3067	Chvalčov	1240	Chvalčov
1057/1	lesní pozemek	144	144	Chvalčov	1240	Chvalčov
1057/3	ostatní plocha	111	111	Chvalčov	1240	Chvalčov
1059/2	lesní pozemek	5 4039	5 4039	Chvalčov	1240	Chvalčov
1077/4	lesní pozemek	4 2575	4 2575	Chvalčov	1240	Chvalčov
1077/9	lesní pozemek	1 8558	1 8558	Chvalčov	1240	Chvalčov
1077/21	lesní pozemek	75	75	Chvalčov	1240	Chvalčov
1077/31	lesní pozemek	386	386	Chvalčov	1240	Chvalčov
1077/32	lesní pozemek	92	92	Chvalčov	1240	Chvalčov
1077/33	lesní pozemek	25	25	Chvalčov	1240	Chvalčov
1077/34	lesní pozemek	81	81	Chvalčov	1240	Chvalčov
1078/7	lesní pozemek	7172	7172	Chvalčov	1240	Chvalčov
1086/2	lesní pozemek	456	456	Chvalčov	1240	Chvalčov
1085	trvalý travní porost	177	177	Chvalčov	1240	Chvalčov
Celkem			14 1253			

vše zapsáno v katastru nemovitostí u Katastrálního úřadu pro Zlínský kraj, Katastrálního pracoviště Holešov na LV č. 1240 pro obec Chvalčov k. ú. Chvalčov

pozemku:

Číslo parcely	Druh pozemku	Výměra v m ²	Směňovaná výměra v m ²	Katastrální území	LV	Obec
453/2	lesní pozemek	484	484	Slavkov pod Hostýnem	434	Slavkov pod Hostýnem
Celkem			484			

zapsaného v katastru nemovitostí u Katastrálního úřadu pro Zlínský kraj, Katastrálního pracoviště Holešov na LV č. 434 pro obec Slavkov pod Hostýnem k. ú. Slavkov pod Hostýnem

pozemkům:

Číslo parcely	Druh pozemku	Výměra v m ²	Směňovaná výměra v m ²	Katastrální území	LV	Obec
755/207	lesní pozemek	5860	5860	Rajnochovice	973	Rajnochovice
1162/2	lesní pozemek	535	535	Rajnochovice	973	Rajnochovice

1523	lesní pozemek	1 4566	1 4566	Rajnochovice	973	Rajnochovice
1524	lesní pozemek	97	97	Rajnochovice	973	Rajnochovice
1550	lesní pozemek	356	356	Rajnochovice	973	Rajnochovice
2177/7	lesní pozemek	164	164	Rajnochovice	973	Rajnochovice
2179/2	ostatní plocha	12	12	Rajnochovice	973	Rajnochovice
2218/2	ostatní plocha	292	292	Rajnochovice	973	Rajnochovice
46/3	ostatní plocha	41	41	Rajnochovice	973	Rajnochovice
46/4	ostatní plocha	41	41	Rajnochovice	973	Rajnochovice
673/2	lesní pozemek	740	740	Rajnochovice	973	Rajnochovice
677/2	lesní pozemek	1720	1720	Rajnochovice	973	Rajnochovice
2166/3	ostatní plocha	388	388	Rajnochovice	973	Rajnochovice
2179/1	ostatní plocha	4308	4308	Rajnochovice	973	Rajnochovice
2238/1	ostatní plocha	1105	1105	Rajnochovice	973	Rajnochovice
Celkem			3 0225			

vše zapsáno v katastru nemovitostí u Katastrálního úřadu pro Zlínský kraj, Katastrálního pracoviště Holešov na LV č. 973 pro obec Rajnochovice k. ú. Rajnochovice.

Lesy ČR prohlašují, že jim svědčí právo hospodařit ke spoluvlastnickému podílu o velikosti id. 1/2 k celku, který je ve vlastnictví České republiky, a to k následujícím nemovitým věcem:

pozemkům:

Číslo parcely	Druh pozemku	Výměra v m ²	Směňovaná výměra podílu v m ²	Katastrální území	LV	Obec
1855	lesní pozemek	446	223	Rajnochovice	1279	Rajnochovice
1856	lesní pozemek	313	156,5	Rajnochovice	1279	Rajnochovice
1858	lesní pozemek	212	106	Rajnochovice	1279	Rajnochovice
1859	lesní pozemek	212	106	Rajnochovice	1279	Rajnochovice
1860	lesní pozemek	329	164,5	Rajnochovice	1279	Rajnochovice
1861	lesní pozemek	65	32,5	Rajnochovice	1279	Rajnochovice
1862	lesní pozemek	366	183	Rajnochovice	1279	Rajnochovice
1863	lesní pozemek	172	86	Rajnochovice	1279	Rajnochovice
1867	lesní pozemek	414	207	Rajnochovice	1279	Rajnochovice

1868	lesní pozemek	216	108	Rajnochovice	1279	Rajnochovice
1873	lesní pozemek	50	25	Rajnochovice	1279	Rajnochovice
1874	lesní pozemek	32	16	Rajnochovice	1279	Rajnochovice
1875	lesní pozemek	742	371	Rajnochovice	1279	Rajnochovice
1895	lesní pozemek	191	95,5	Rajnochovice	1279	Rajnochovice
2104	lesní pozemek	381	190,5	Rajnochovice	1279	Rajnochovice
2105/1	lesní pozemek	1475	737,5	Rajnochovice	1279	Rajnochovice
2105/2	lesní pozemek	2086	1043	Rajnochovice	1279	Rajnochovice
2105/3	lesní pozemek	1146	573	Rajnochovice	1279	Rajnochovice
2324	ostatní plocha	108	54	Rajnochovice	1279	Rajnochovice
2330	ostatní plocha	115	57,5	Rajnochovice	1279	Rajnochovice
2751	lesní pozemek	22	11	Rajnochovice	1279	Rajnochovice
Celkem		9093	4546,5			

vše zapsáno v katastru nemovitostí u Katastrálního úřadu pro Zlínský kraj, Katastrálního pracoviště Holešov na LV č. 1279 pro obec Rajnochovice k. ú. Rajnochovice.

Lesy ČR prohlašují, že jim svědčí právo hospodařit ke spoluvlastnickému podílu o velikosti id. 2/13 k celku, který je ve vlastnictví České republiky, a to k následujícím nemovitým věcem:

pozemkům:

Číslo parcely	Druh pozemku	Výměra v m ²	Směňovaná výměra podílu v m ²	Katastrální území	LV	Obec
288/2	lesní pozemek	6 7203	1 0339	Rajnochovice	729	Rajnochovice
288/3	lesní pozemek	2 4674	3796	Rajnochovice	729	Rajnochovice
288/6	lesní pozemek	35	5	Rajnochovice	729	Rajnochovice
Celkem		9 1912	1 4140			

vše zapsáno v katastru nemovitostí u Katastrálního úřadu pro Zlínský kraj, Katastrálního pracoviště Holešov na LV č. 729 pro obec Rajnochovice k. ú. Rajnochovice.

2. AO prohlašuje, že je výlučným vlastníkem následujících nemovitých věcí

pozemků:

Číslo parcely	Druh pozemku	Výměra v m ²	Směňovaná výměra v m ²	Katastrální území	LV	Obec
976	lesní pozemek	1 9976	1 9976	Vigantice	106	Vigantice

1121	lesní pozemek	2 8014	2 8014	Vigantice	106	Vigantice
1122	lesní pozemek	16 5234	16 5234	Vigantice	106	Vigantice
1123	lesní pozemek	1 7278	1 7278	Vigantice	106	Vigantice
1125/1	lesní pozemek	1460	1460	Vigantice	106	Vigantice
1125/2	lesní pozemek	1870	1870	Vigantice	106	Vigantice
1126	lesní pozemek	1 2599	1 2599	Vigantice	106	Vigantice
1128	lesní pozemek	727	727	Vigantice	106	Vigantice
1129	lesní pozemek	2 3468	2 3468	Vigantice	106	Vigantice
1189	lesní pozemek	1849	1849	Vigantice	106	Vigantice
Celkem			27 2475			

vše zapsáno v katastru nemovitostí u Katastrálního úřadu pro Zlínský kraj, Katastrálního pracoviště Valašské Meziříčí na LV č. 106 pro obec Vigantice k. ú. Vigantice.

II.

Předmět směny

Smluvní strany ujednaly, že touto smlouvou vzájemně převádí vlastnické právo k nemovitým věcem uvedeným v čl. I. odst. 1 a čl. I. odst. 2 této smlouvy směnou, a to s veškerými součástmi a příslušenstvím tak, jak jsou tyto nemovité věci popsány ve znaleckých posudcích č. 2075-085/2023 a č. 2076-086/2023 ze dne 24.7.2023, vypracovaných znalcem Ing. Josefem Klementem a ve znaleckých posudcích č. 6957/53/2023 ze dne 16.5.2023, č. 6958/54/2023 ze dne 17.5.2023 a jeho dodatku č. 1 ze dne 1.11.2023, vypracovaných znalcem Ing. Lubomírem Kostkou takto:

- a) nemovité věci uvedené v čl. I. odst. 1 této smlouvy (včetně všech součástí a příslušenství) přijímá do svého výlučného vlastnictví AO.
- b) nemovité věci uvedené v čl. I. odst. 2 této smlouvy (včetně všech součástí a příslušenství) přijímají do vlastnictví České republiky a do svého práva hospodařit Lesy ČR,

III.

Cena směňovaných nemovitých věcí

1. Hodnota nemovitých věcí uvedených v čl. I. odst. 1 této smlouvy je stanovena dohodou a činí částku ve výši **7 878 920,- Kč bez DPH (slovy: sedm miliónů osm set sedmdesát osm tisíc devět set dvacet korun českých), 7 917 470,- Kč vč. DPH**. Uplatnění DPH je upřesněno v příloze č.1, která je nedílnou součástí této smlouvy.
2. Hodnota nemovitých věcí uvedených v čl. I. odst. 2 této smlouvy je stanovena dohodou a činí částku ve výši **7 289 240,- Kč (slovy: sedm miliónů dvě stě osmdesát devět tisíc dvě stě čtyřicet korun českých)**. K hodnotě nemovitých věcí dle tohoto odstavce není připočtena DPH dle platných předpisů, neboť nesplňují definici stavebního pozemku dle zákona č. 235/2004 Sb., o dani z přidané hodnoty, ve znění pozdějších předpisů
3. Rozdíl cen uvedených v odst. 1 a odst. 2 tohoto článku smlouvy činí **628 230,- Kč vč. DPH**. AO se zavazuje zaplatit tento rozdíl, tj. částku ve výši **628 230,- Kč** Lesům ČR, před podáním návrhu na vklad vlastnického práva do katastru nemovitostí a nejpozději do 30

dnů od oboustranného podpisu této smlouvy, a to bezhotovostně na účet č. 6752110277/0100 vedený u Komerční banky, a.s. pod variabilním symbolem 15019.

IV.

Prohlášení smluvních stran, další ujednání

1. Smluvní strany prohlašují, že ke dni oboustranného podpisu této smlouvy nejsou směřované nemovité věci včetně součástí a příslušenství poskytnuty do užívání třetím osobám, že ke dni oboustranného podpisu této smlouvy neuzavřely smlouvu o převodu vlastnického práva týkajícího se směřovaných nemovitých věcí s jinými osobami a že v právu nakládat se směřovanými nemovitými věcmi není žádná z nich pro naplnění účelu této smlouvy nikterak omezena.
2. Smluvní strany prohlašují, že na směřovaných nemovitých věcech neváznou ke dni oboustranného podpisu této smlouvy žádná zástavní práva, věcná břemena, právo stavby či jiná omezení s výjimkou věcného břemene zapsaného v katastru nemovitostí, spočívajícího ve zřízení, provozování a údržby zemního kabelového vedení VN v rozsahu geometrického plánu č. 1064-70386/2018, zřízeného k pozemku p.č. 1121 pro společnost ČEZ Distribuce, a.s., na základě Smlouvy o zřízení věcného břemene – úplatné č. IE-12-8005214/VB/10 ze dne 2.9.2019.
3. Lesy ČR berou na vědomí, že se při severovýchodní hranici pozemku parc. č. 976, k.ú. Vigantice, nachází stavba nezapsaná v Katastru nemovitostí (objekt chaty), přičemž vlastník této stavby není AO znám a není s AO v žádném smluvněprávním vztahu.
4. Smluvní strany prohlašují, že byly vzájemně seznámeny se stavem směřovaných nemovitých věcí a tento je jim dobře znám, což níže stvrzují svými podpisy.
5. Návrh na vklad vlastnického práva – vlastnického práva České republiky s právem hospodařit ve prospěch Lesů ČR k nemovitým věcem dle čl. I. odst. 2 této smlouvy, stejně jako vlastnického práva k nemovitým věcem dle čl. I. odst. 1 této smlouvy, do katastru nemovitostí, jsou oprávněny podat pouze Lesy ČR; návrh bude Lesy ČR podán poté, co Lesům ČR bude uhrazen rozdíl dle čl. III. odst. 3 této smlouvy v plné výši.
6. Poplatek spojený s návrhem na vklad vlastnického práva do katastru nemovitostí se zavazují uhradit Lesy ČR.
7. Náklady vynaložené k realizaci směny včetně vyhotovení znaleckých posudků budou vypořádány, samostatně mimo tuto smlouvu, a to rovným dílem mezi smluvní strany.
8. V případě, že zápis do katastru nemovitostí dle této smlouvy nebude příslušným katastrálním úřadem proveden, zavazují se smluvní strany poskytnout si bez zbytečného odkladu vzájemně součinnost a podat v souladu s touto smlouvou nový návrh na vklad do katastru nemovitostí.
9. AO a Lesy ČR se zavazují předat si vzájemně, do 30 dnů od provedení vkladu do katastru nemovitostí data platného LHP a detailní údaje LHE od počátku platnosti LHP. Data LHP budou vzájemně předána ve formátu dle informačního standardu lesního hospodářství platného pro daný ročník LHP; způsob předání detailních údajů LHE bude stanoven po vzájemné dohodě, přičemž Lesy ČR i AO upřednostňují předání v digitální podobě. Součástí předání bude i textová část. AO i Lesy ČR si vzájemně udělují souhlas s využitím dat LHP a prohlašují, že za předání dat LHP, LHE a textové části, popř. za jakékoli další jednání v souvislosti s těmito daty a údaji, nepožadují žádnou úplatu.
AO a Lesy ČR se zavazují předat si vzájemně, v tištěné podobě, vlastnický separát u protokolárně převzaté LHO a údaje LHE. Údaje LHE budou předány, i když LHO nebyla protokolárně převzata.

V.

Sankční ujednání, odstoupení od smlouvy

1. Pro případ prodlení AO s úhradou jakéhokoli peněžitého závazku dle této smlouvy, zejména prodlení s úhradou rozdílu dle čl. III. této smlouvy, se AO zavazuje zaplatit Lesům ČR smluvní pokutu ve výši 0,05 % z hodnoty rozdílu, a to za každý i započatý den prodlení. Právo Lesů ČR na náhradu škody či jiná jeho práva vyplývající z právních předpisů a této smlouvy tím nejsou dotčena.
2. Kterákoliv ze smluvních stran je oprávněna od této smlouvy písemně odstoupit v případech a za podmínek stanovených příslušnými právními předpisy nebo touto smlouvou.
3. Kterákoliv ze smluvních stran je oprávněna od této smlouvy písemně odstoupit v případě, že:
 - a) vklad vlastnického práva k předmětu směny nebo dalších práv dle této smlouvy nebude u příslušného katastrálního úřadu zapsán ani do 12 kalendářních měsíců ode dne, v němž k podání návrhu na vklad došlo,
 - b) prohlášení druhé smluvní strany učiněné v čl. IV. této smlouvy je nebo se ukáže být nepravdivým nebo pokud druhá smluvní strana poskytla nepravdivé informace.
4. Smluvní strana je oprávněna od této smlouvy odstoupit v případě, že druhá smluvní strana, která byla povinna uhradit rozdíl cen dle čl. III. této smlouvy, je v prodlení s jeho úhradou, a to o dobu delší než 30 kalendářních dnů.
5. V případě, že před zápisem vlastnických práv k předmětu směny dle této smlouvy dojde k odstoupení od této smlouvy, smluvní strany se zavazují vyhotovit a podat k příslušnému katastrálnímu úřadu návrh na zpětvzetí (již podaného) návrhu na vklad vlastnických práv, a to nejpozději do 5 pracovních dnů od doručení písemného odstoupení od této smlouvy s žádostí o zpětvzetí návrhu na vklad.

VI.

Doložky platnosti

1. Pro platnost této smlouvy je v souladu se Statutem Lesů ČR, zákonem č. 77/1997 Sb., o státním podniku, ve znění pozdějších předpisů (dále jen „zákon o státním podniku“), a zákonem č. 289/1995 Sb., o lesích a o změně a doplnění některých zákonů (lesní zákon), ve znění pozdějších předpisů (dále jen „zákon o lesích“), nutný souhlas Ministerstva zemědělství jako zakladatele Lesů ČR (dále jako „zakladatel“), a to ve smyslu ustanovení:
 - a) § 4 odst. 2 zákona o lesích,
 - b) § 17 odst. 2 zákona o státním podniku.
2. Zakladatel udělil Lesům ČR souhlas k nakládání s určeným majetkem ve smyslu ustanovení:
 - a) § 4 odst. 2 zákona o lesích, pod č.j. MZE-2139/2024-16221/R1 ze dne 20.2.2024
 - b) § 17 odst.2 zákona o státním podniku, pod č.j. MZE-2139/2024-16221 ze dne 20.2.2024.

VII.

Criminal Compliance doložka

1. Smluvní strany níže svým podpisem stvrzují, že v průběhu vyjednávání o této smlouvě vždy jednaly a postupovaly čestně, transparentně a v souladu s veškerými právními předpisy, a že takto budou jednat i při jejím plnění.
2. Smluvní strany prohlašují, že v souvislosti s touto smlouvou vyvinou maximální úsilí, aby žádné ze smluvních stran nemohla být přičtena trestní odpovědnost podle příslušných právních předpisů.

3. Arcibiskupství olomoucké prohlašuje, že se seznámilo se zásadami, hodnotami a cíli definovanými Criminal Compliance Programem Lesů České republiky, s.p. (viz www.lesy-cr.cz/ccp), a že tyto bude v co nejširším možném rozsahu respektovat.

VIII.

Závěrečná ustanovení



1. Pokud není v této smlouvě ujednáno jinak, řídí se vztahy mezi smluvními stranami právním řádem České republiky, zejména občanským zákoníkem a právními předpisy souvisejícími.
2. Tuto smlouvu lze měnit či doplňovat pouze formou písemných dodatků podepsaných oběma smluvními stranami.
3. Tato smlouva nabývá platnosti dnem jejího podpisu oběma smluvními stranami. Pokud tato smlouva podléhá povinnosti uveřejnění dle zákona č. 340/2015 Sb., o zvláštních podmínkách účinnosti některých smluv, uveřejňování těchto smluv a o registru smluv (zákon o registru smluv), ve znění pozdějších předpisů, nabývá účinnosti dnem jejího uveřejnění v souladu se zmíněným zákonem; smluvní strany pro tyto případy vyjadřují svůj souhlas s uveřejněním celého znění smlouvy včetně metadat, a to v rozsahu a způsobem stanoveným zákonem. V ostatních případech tato smlouva nabývá účinnosti dnem jejího podpisu oběma smluvními stranami.
4. Tato smlouva je vyhotovena v počtu 3 stejnopisů, z nichž po jednom vyhotovení obdrží každá ze smluvních stran a jedno vyhotovení je určeno pro účely vkladového řízení u Katastrálního úřadu pro Zlínský kraj.
5. Smluvní strany prohlašují, že si tuto smlouvu před jejím podpisem přečetly, jejímu obsahu rozumí a bez výhrad s ním souhlasí. Smlouva je vyjádřením jejich pravé, skutečné, svobodné a vážné vůle, na důkaz čehož níže připojují, prosty omylu, své vlastnoruční podpisy.
6. Nedílnou součástí této smlouvy jsou tyto přílohy:
Příloha č. 1 ke směnné smlouvě

Ve Zlíně dne..... 10. 04. 2024

V Olomouci dne..... 9. 4. 2024


Za Lesy ČR:

Za AO:



Oblastního ředitelství jižní Morava
Lesy České republiky, s.p.



Arcibiskupství olomoucké



Příloha č. 1
SMĚNNÉ SMLOUVY
č. S 150 / 19

uzavřené dle ustanovení § 2184 a násl. zákona č. 89/2012 Sb., občanský zákoník,
ve znění pozdějších předpisů (dále jen „občanský zákoník“)

Smluvní strany:

Lesy České republiky, s.p.

se sídlem Přemyslova 1106/19, Nový Hradec Králové, 500 08 Hradec Králové

IČO: 421 96 451

DIČ: CZ42196451

zapsaný v obchodním rejstříku vedeném Krajským soudem v Hradci Králové, oddíl AXII, vložka 540

zastoupený [redacted] Oblastního ředitelství jižní Morava,

bankovní spojení: Komerční banka, a.s., pobočka Vsetín
číslo účtu: 6752110277/0100

(dále jako „Lesy ČR“) na straně jedné

a

Arcibiskupství olomoucké

se sídlem Wurmova 562/9, 779 00 Olomouc

IČO: 00445151

DIČ: CZ699007032

zapsané v rejstříku evidovaných právnických osob vedeném Ministerstvem kultury,
č.ev.: 8/1-02/1994

zastoupené [redacted]

bankovní spojení: UnicreditBank bank Czech republic and Slovakia, a.s.
číslo účtu: 2106252459/2700

(dále jako „AO“) na straně druhé

K ustanovení čl. III., odst. 1 a 2 vlastní smlouvy o ceně směňovaných pozemků – uplatnění DPH

K následujícím pozemkům je připočtena DPH dle zákona č. 235/2004 Sb., o dani z přidané hodnoty, ve znění pozdějších předpisů, ve výši 21 %:

Číslo parcely	Druh pozemku	Katastrální území	Směňovaná výměra v m ²	Cena obvyklá	21 % DPH	Celkem vč. DPH
2238/1	ostatní plocha	Rajnochovice	1105	151 475,00	31 809,75	183 284,75
2166/3	ostatní plocha	Rajnochovice	388	32 095,95	6 740,15	38 836,10

Ostatní pozemky dle směnné smlouvy nesplňují definici stavebního pozemku dle zákona č. 235/2004 Sb., o dani z přidané hodnoty, ve znění pozdějších předpisů. K jejich hodnotě tedy není připočtena DPH dle platných předpisů o dani z přidané hodnoty.

Příloha č. 2 k dohodě o narovnání

dřevina	sk. hm.	m3	prodejní cena (Kč/m3)	náklady na těžbu (Kč/m3)	potenciální tržby za dříví (Kč)
SM	0,29	21,3	1 377	226	24 516
	0,99	2,22	2 000	142	4 125
	1,00+	98,16	2 062	131	189 547
BK, JV	1,00+	14,88	1 547	131	21 070
ost. Listn.	0,49	0,44	225	178	21
	0,99	0,72	405	142	189
celkem		137,72			239 468