

Štěrkovny a pískovny
národní podnik
Příkop 15/17
657 45 B r n o

VAŠ DOPIS ZNACKY / ZE DNE

NAŠE ZNACKA

VYRIZUJE / LINKA

PRAHA

č.j. 2244/87-441

5. ledna 1988

VEC

R o z h o d n u t í

Ministerstvo zemědělství a výživy České socialistické republiky (dále jen "ministerstvo") jako orgán příslušný podle ustanovení § 5 odst. 2 písm. b) zákona ČNR č. 77/1976 Sb., uděluje podle § 13a zákona o ochraně zemědělského půdního fondu (úplné znění č. 124/1976 Sb., dále jen "zákon") k žádosti Štěrkoven a pískoven Brno, n.p. postoupené ministerstvu Jiho-moravským krajským národní výborem v Brně a posouzené útvarem ochrany půdy Státní meliorační správy v Praze

p ř e d c h o z í s o u h l a s

k dočasnému odnětí 94,1840 ha zemědělské půdy zemědělské výrobě v kat. území Němčičky, Ledce, Bratčice, Medlov a Sobotovice, okres Brno - venkov pro těžbu štěrkopísku.

Součástí výměry zemědělské půdy, k jejímuž odnětí se uděluje předchozí souhlas, je i 57,1485 ha dočasně odnímané orné půdy zvlášť chráněné podle § 7a odst. 1 písm. a) zákona. Ministerstvo zcela vyjíměčně souhlasí podle ust. § 7a odst. 2 zákona s odnětím vyčíslené výměry zvlášť chráněné orné půdy.

Současně ministerstvo uděluje i rozhodnutí o dočasném odnětí č. 13, 1942 na orné půdě č. 1. v. l. pozemkové úpravy, které podle § 13 odst. 3 zákona ve smyslu § 13 odst. 3 zákona č. 36/1937 Sb., kterým se upravují některé podrobnosti ochrany zemědělského půdního fondu (dále jen "vyhláška").

Seznam dotčených pozemků tvoří přílohu tohoto rozhodnutí. Hranice požadovaného odnětí jsou znázorněny na snímku pozemkové mapy, který je přílohou k zakázce 165-2955-0214-9, mnohoúhelníkem, jehož vrcholy A, B, C, D, E, F, G, H, I, J jsou spojeny zelenými plnými čarami.

Jmenovaná dokumentace bude uložena včetně ostatních příloh na odboru VLHZ Okresního národního výboru v Brně - venkov.

K zajištění ochrany zemědělského půdního fondu ve smyslu § 13a odst. 3 a 4 zákona se stanoví těžební organizací tyto zásadní podmínky:

- 1) Na celé ploše dotčené dočasným odnětím zemědělské půdy zemědělské výrobě zabezpečit sejmutí svrchní kulturní vrstvy půdy a rovněž i hlouběji uložených zúrodnění schopných zemin v plné mocnosti, stanovené na základě podrobnějšího půdoznaleckého posudku podle konkrétně zjištěných půdních profilů. Množství skrývkových kulturních zemin vyplyne ze zpřesněné bilance skrývky a využití kulturních vrstev půdy, jejíž zpracování zajistí těžební organizace. Nedílnou součástí této bilance bude též jednoduchá projektová dokumentace skrývky kulturních půdních vrstev, převozu a uložení skrytých zemin včetně časového harmonogramu provádění prací.
- 2) Zabezpečit vytyčení hranic odňaté zemědělské půdy a s jejich průběhem seznámit uživatele zemědělské půdy. Současně zajistit, aby nedošlo k posunu vytyčených hranic do ostatní zemědělské půdy a tím nebyla narušována zemědělská produkce. Uživateli zemědělské půdy musí být zaručen provozně vyhovující přístup na všechny pozemky vně vytyčených hranic.
- 3) Termín konkrétního odnětí zemědělské půdy zemědělské výrobě pro vydání rozhodnutí ONV Brno - venkov podle § 14 zákona přizpůsobit tak, aby nedošlo k narušení vývoje porostů a jejich

sklizně v daném roce.

- 4) Nejméně 1/2 roku předem oznámit uživateli zemědělské půdy termín předpokládaného zahájení těžby.
- 5) Zabezpečit provedení technické a biologické rekultivace na pozemcích odnímaných pro těžbu podle technických zásad uvedených v "Plánu následné rekultivace pískovny Bratčice, IV. alternativa", zpracovaném Agroprojektem Brno.
- 6) Dojde-li vlivem těžby a činnosti s ní související ke změně vodních poměrů na okolních zemědělských pozemcích, popř. budou-li tyto pozemky touto činností jinak ovlivněny, těžební organizace učiní na svůj náklad potřebná nápravná opatření.
- 7) Za odnětí zemědělské půdy zemědělské výrobě bude předepsán v rozhodnutí podle § 14 zákona odvod do státního fondu pro zúrodnění půdy podle § 18 odst. 1 zákona až do skončení technické a biologické rekultivace a protokolárního předání rekultivovaných ploch následnému uživateli za účasti Okresní zemědělské správy Brno - venkov v souladu s ust. § 4 odst. 2 vyhlášky.
- 8) Odstranit uživatelům zemědělské půdy Jednotnému zemědělskému družstvu Pojihlaví Kupařovice a Jednotnému zemědělskému družstvu ČSSP Syrovice ekonomickou újmu, a to v souladu s § 32 vyhlášky.

Vlastní rozhodnutí o odnětí zemědělské půdy zemědělské výrobě podle § 14 zákona vydá pro uvedený rozsah odnětí, popř. pro jednotlivé etapy na základě žádostí doložených upřesněnou dokumentací, t.j. na základě geometrického zaměření hranice zemědělských pozemků navrhovaných k odnětí zemědělské výrobě, zpřesněného výkazu výměr, zpřesněné bilance ornice a zúrodnění schopných podorničních zemin, zpřesněného výpočtu odvodů a výpočtu ekonomické újmy odbor

VLMZ Okresního národního výboru Brno - venkov, který současně upřesní, popř. doplní podmínky stanovené tímto rozhodnutím. Současně přezkoumá stavby na odnímané půdě do Ústředního fondu pro zárodnění půdy podle § 13 odst. 1 zákona za celou výměru dočasně odnímané půdy a stanoví částky k odstranění ekonomické újmy.

Odůvodnění:

Předchozí souhlas k odnětí zemědělské půdy zemědělské výrobě podle § 13a zákona pro těžbu štěrkopísku v dobývacím prostoru Bratčice se uděluje vzhledem k tomu, že produkce pískovny odbytově pokrývá západní a částečně jižní část Jihomoravského kraje, surovina je těžena nad hladinou spodní vody a odnímané pozemky budou po rekultivaci vráceny zemědělské výrobě.

Protože se jedná o těžbu, kterou vzhledem k umístění geologických zásob nelze uskutečnit na jiné půdě a s přihlédnutím ke kladným vyjádřením orgánů ochrany zemědělského půdního fondu Okresního národního výboru Brno - venkov a Jihomoravského krajského národního výboru v Brně, Okresní zemědělské správy Brno - venkov, Jednotného zemědělského družstva Pojihlaví v Kupařovicích a Jednotného zemědělského družstva ČSSP v Syrovicích jako uživatelů dotčené zemědělské půdy, ministerstvo současně vyjimečně souhlasí podle § 7a odst. 2 zákona s vpředu vyčíslenou výměrou dočasně odnímané zemědělské půdy zvláště chráněné podle § 7a odst. 1 zákona.



Současně ministerstvo souhlasí i s dočasným odnětím vpředu uvedené výměry orné půdy 3. a 4. bonitní třídy, která podléhá zvýšené ochraně.

Poučení o rozkladu:

Proti tomuto rozhodnutí může žadatel o udělení předchozího souhlasu podat u ministerstva rozklad do 15 dnů ode dne jeho oznámení. Námitky proti tomuto navrhanému odnětí

zemědělské půdy zemědělské výrobě může její uživatel (vlastník) uplatnit v souladu s ust. čl. 21 odst. 1 a 2 Metodických pokynů federálního ministerstva zemědělství a výživy č.j. M 015-1477/1937 k provádění předpisu o schémě zemědělského půdního fondu při územním řízení a dále při řízení o odnětí zemědělské půdy zemědělské výrobě podle § 14 zákona.

Tímto rozhodnutím nejsou dotčena vlastnická ani užívací práva k dotčeným nemovitostem.



Obdržel na doručení:

1) adresát

Obdržel na vyloučení:

1) Jihočeský úřad
odbor TMM
tř. Obránců míru 3
381 01 Jindřich

2) Okresní národní výbor
odbor TMM
654 21 Brno - venkov

- na vědomí a k dalšímu řízení, spisy
se příkládají
Příloha: svazek spisů

3) Okresní zemědělská správa
654 21 Brno - venkov

kat. území Hněčičky	1 0995 m ²
kat. území Bratčice	8 4379 m ²
kat. území Dobotovice	22 5076 m ²
kat. území Hedlov	23 3639 m ²
kat. území Ledce	36 5751 m ²

c e l k e m	94 1840 m ² =====

Městský úřad Židlochovice
Masarykova 100, 667 01 Židlochovice, IČ: 00282979
Odbor životního prostředí a stavební úřad
Pracoviště: Nádražní 750, 667 01 Židlochovice

Váš dopis zn.:

Ze dne:

Sp. zn.:

MZi-OZPSU/22644/2023/HJ

Č. j.:

MZi-OZPSU/22644/2023-4

Vyřizuje:

Tel.:

E-mail:

Počet listů:

2

Počet příloh/listů/svazků:

0

Datum:

26. 3. 2024

Vypraveno dne:

dle rozdělovníku

ROZHODNUTÍ

Městský úřad Židlochovice, odbor životního prostředí a stavební úřad jako orgán státní správy dle ust. § 61 zákona č. 128/2000 Sb., o obcích, ve znění pozdějších předpisů, místně příslušný správní orgán dle ust. § 11 odst. 1 písm. a) zákona č. 500/2004 Sb., správní řád (správní řád) a jako orgán ochrany zemědělského půdního fondu (dále jen ZPF) příslušný ve smyslu ust. § 13 odst. 1 písm. a) a § 15 písm. j) zákona č. 334/1992 Sb., o ochraně ZPF, ve znění pozdějších předpisů (dále jen zákon) a v souladu s ust. § 11 odst. 2 zákona,

I. Stanovuje osobě, které svědčí oprávnění k záměru podle ustanovení § 11 zákona o ochraně ZPF:

Družstvu DRUMAPO, IČ: 46346121, Němčičky 94, 664 66

finanční odvod za dočasné odnětí půdy ze ZPF z celkové plochy 47,9630 ha pro těžbu šterkopísku

v roční výši 193 182,- Kč

(slovy: jedno sto devadesát tři tisíc jedno sto osmdesát dva korun českých).

Odvody v této výši se platí od počátku roku 2024 až do doby ukončení rekultivace podle schváleného plánu nebo do zániku povinnosti rekultivace podle § 11b odst. 4 zákona, popřípadě do dne nabytí právní moci rozhodnutí o registraci významného krajinného prvku, popřípadě do dne nabytí právní moci rozhodnutí o vyhlášení přechodně chráněné plochy nebo do změny výměry odnímané plochy. V případě změny výměry odnímané plochy z důvodů zahájení další etapy odnětí, či jiného důvodu, je nutné tuto skutečnost oznámit příslušnému orgánu ochrany ZPF, který stanoví novou výši odvodů.

II. Stanovuje osobě, které svědčí oprávnění k záměru podle ustanovení § 11 zákona o ochraně ZPF:

Družstvu DRUMAPO, IČ: 46346121, Němčičky 94, 664 66

finanční jednorázový odvod za dočasné odnětí půdy ze ZPF z celkové plochy 0,1800 ha v k.ú. Medlov pro provádění hornické činnosti

ve výši 1 404,- Kč

slovy: (jeden tisíc čtyři sta čtyři korun českých)

Odvod v této výši se platí za dočasné vynětí v letech 2021, 2022 a 2023.

- III. **Odvody za dočasné odnětí půdy ze zemědělského půdního fondu podle § 12 odst. 2 zákona jsou splatné nejpozději do konce každého kalendářního roku, v němž odnětí trvá. Jednorázový odvod za dočasné odnětí půdy ze zemědělského půdního fondu podle § 12 odst. 1 zákona je splatný do třiceti dnů ode dne nabytí právní moci rozhodnutí o odvodu. Odvody se platí na účet:**

Číslo účtu: 8715-17721621/0710
(Celního úřadu pro Jihomoravský kraj - účet u České národní banky)
Konst. symbol: 1148
Var. symbol: 46346121

- III. **Tímto rozhodnutím se ruší dříve vydané rozhodnutí MěÚ Židlochovice ve stejné věci č.j. MZi-OZPSU/22644/2023-2 ze dne 29. 11. 2023**

Účastníci řízení dle § 27 odst. 1 správního řádu, na něž se vztahuje rozhodnutí:
Družstvo DRUMAPO, IČ: 46346121, Němčičky 94, 664 66

Odůvodnění

Městský úřad Židlochovice, odbor životního prostředí obdržel dne 18. 10. 2025. 3. 2024 při místním šetření na pozemku p.č. 646/160 k.ú. Medlov informaci od společnosti Družstvo DRUMAPO, IČ: 46346121, Němčičky 94, 664 66 informaci, že předmětný pozemek zatím neprošel rekultivací a společnost počítá s rekultivací v následujících letech pozemek tedy prozatím není navrácen do zemědělského půdního fondu. V souvislosti s touto informací a s výsledkem místního šetření, překročil místní orgán ochrany ZPF k vydání nového rozhodnutí o placení odvodů za dočasné odnětí navýšené o rozlohu 0,18 ha pozemku p.č. 646/160 k.ú. Medlov. K rozhodnutí o zpětném placení jednorázového odvodu za roky 2021, 2022 a 2023 přistoupil místní orgán ochrany ZPF z důvodu, že neeviduje placení odvodu za tento pozemek od roku 2012 avšak analogicky s ust. § 148 zák. č. 280/2009 Sb., daňový řád nelze stanovit povinnost k placení odvodů více než 3 roky zpětně.

Při rozhodování o odvodech bylo vycházeno dle § 11 odst. 3 zákona z právního stavu ke dni nabytí právní moci prvního rozhodnutí vydaného ve věci podle zvláštních právních předpisů.

Rozhodnutím Ministerstva výstavby, odboru výrobně technické základny, ze dne 28.04.1962 zn.01698/61 byl stanoven ve smyslu § 21 odst.2 zákona č.41/57 Sb. dobývací prostor Bratčice. Obvodní báňský úřad v Brně povolil otvorku, přípravu a dobývání ve štěrkopískovně Bratčice svým rozhodnutím ze dne 13.03.1989 pod číslem jednacím 823/89. K odnětí zemědělské půdy byl v katastrálních územích Němčičky, Ledce, Bratčice, Medlov a Sobotovice udělen dle zákona 124/76 Sb. „předchozí souhlas“ býv. MZVž ČSR rozhodnutím pod č.j.2244/87-441. Tento souhlas byl následně změněn dne 25. 2. 2015 změnou souhlas vydanou Ministerstvem životního prostředí pod č.j. 75544/ENV/14. Pro tento dobývací prostor bylo vydáno také novější závazné stanovisko krajského úřadu č.j. JMK 48435/2008 ze dne 23. 4. 2008 pro část pozemku p.č. KN 463/40 k.ú. Ledce u Židlochovic. Výpočet odvodů za odnětí půdy ze ZPF je totožný s „předchozím souhlasem“ vydaným ministerstvem.

Základní hodnotový ukazatel výše odvodů vycházel především z klimatického regionu - „0“ a hlavních půdních jednotek – „01“ a „05“. Dále byla celková výše odvodů ovlivněna faktory životního prostředí. Konkrétně se jedná jednak o faktory životního prostředí skupiny "C"- *území mimo plochy určené platnou územně plánovací dokumentací k zástavbě nebo pro jiné urbanistické funkce s ekologickou vahou vlivu 5.*

Vlastní výpočet:

Základní sazba kl.r. "0", HPJ "01" v Kč/ha x Odnímaná výměra v ha x Fakt. ŽP x Dočasné vynětí = Výsledná sazba v Kč

Kat. území	BPFJ	Základní sazba kl.r. "0", HPJ "01" v Kč/ha	Odnímaná výměra v ha	Fakt. ŽP	Dočasné vynětí	Výsledná sazba v Kč
Ledce u Židlochovic	0.05.01	52.000	8,7999	5	1/100	22.880
	0.01.00	95.000	26,1531	5	1/100	124.227
****	****	<i>Celkem ha</i>	<i>34,9330</i>	****	<i>Celkem Ledce</i>	<i>147.107</i>
Medlov	0.05.01	52.000	7,3571	5	1/100	19.128
	0.01.00	95.000	0,1511	5	1/100	718
****	****	<i>Celkem ha</i>	<i>7,5082</i>	****	<i>Celkem Medlov</i>	<i>19.846</i>
Němčičky	0.01.00	95.000	5,5218	5	1/100	26.229
****	****	<i>Celkem ha</i>	<i>5,5218</i>	****	<i>Celkem Němčičky</i>	<i>26.229</i>
****	****	CELKOVÝ ZÁBOR	47,9630	****	CELKOVÝ ODVOD	193.182

Při rozhodování o odvodech podle § 11 odst. 3 zákona orgán ochrany ZPF vychází z právního stavu ke dni nabytí právní moci prvního rozhodnutí vydaného podle zvláštních právních předpisů.

Stanovená částka odvodů bude dělena podle § 11b odst. 5 zákona:

ve výši: 55 % je příjmem státního rozpočtu
 15 % je příjmem rozpočtu Státního fondu životního prostředí České republiky
 30 % je příjmem rozpočtu obce, na jejímž území se odňatá zemědělská půda nachází

Odvody, které jsou příjmem rozpočtu obce, mohou být použity jen pro zlepšení životního prostředí v obci a pro ochranu a obnovu přírody a krajiny.

Poučení účastníků řízení

Proti tomuto rozhodnutí se lze podle ustanovení § 83 odst. 1 správního řádu odvolat do 15-ti dnů ode dne jeho doručení ke Krajskému úřadu Jihomoravského kraje, Brno, Žerotínovo nám. 3/5 a to podáním učiněným u správního orgánu, který rozhodnutí vydal. Odvoláním lze napadnout výrokovou část rozhodnutí, jednotlivý výrok nebo jeho vedlejší ustanovení. Odvolání jen proti odůvodnění rozhodnutí je nepřipustné. Odvolání musí mít dále náležitosti „podání“ (§ 37 správního řádu) a musí obsahovat údaje o tom, proti kterému rozhodnutí směřuje, v jakém rozsahu ho napadá a v čem je spatřován rozpor s právními předpisy nebo nesprávnost rozhodnutí nebo řízení, jemuž předcházelo. Odvolání se podává s potřebným počtem stejnopisů tak, aby jeden stejnopis zůstal správnímu orgánu a aby každý účastník dostal jeden stejnopis. Nepodá-li účastník řízení dostatečný počet stejnopisů, vyhotoví je správní orgán na náklady tohoto účastníka. Podané odvolání má v souladu s ustanovením § 85 odst. 1 správního řádu odkladný účinek.

Rozhodnutí obdrží účastník řízení:

Društvo DRUMAPO, IČ: 46346121, Němčičky 94, 664 66

Na vědomí:

Celní úřad pro Jihomoravský kraj – po nabytí právní moci rozhodnutí

Obec Ledce – po nabytí právní moci rozhodnutí

Obec Bratčice – po nabytí právní moci rozhodnutí

Obec Němčičky – po nabytí právní moci rozhodnutí

Městský úřad Židlochovice

Odbor životního prostředí

Masarykova 100, 667 01 Židlochovice
Pracoviště Nádražní 750, 667 01 Židlochovice
IČO: 282 979

SPISOVÁ ZN.: OZP/10644/2012/Km

Č.j.: 10644/2012

VYŘIZUJE:

TEL.:

E-MAIL:

DATUM: 24.9.2012

VYPRAVENO:

dle rozdělovníku

ROZHODNUTÍ

o odnětí pozemků plnění funkcí lesa a o omezení jejich využívání
plnění funkcí lesa .

Účastníci řízení:

- Družstvo DRUMAPO, Němčičky 94, 664 66 IČ: 46 34 61 21
- Lesy České republiky, s. p., Přemyslova 1106, 501 68 Hradec Králové,
Adresa pro doručení:
Lesy České republiky, s. p., Lesní závod Židlochovice, Tyršova 1, Židlochovice

Městský úřad Židlochovice, odbor životního prostředí jako věcně a místně příslušný orgán státní správy ve smyslu §§ 66 a 109 odst. 3 písm. b) zákona č. 128/2000 Sb., o obcích, v platném znění, a § 48 odst. 1 písm. f) zákona č. 289/1995 Sb., o lesích a o změně a doplnění některých zákonů (lesní zákon) v platném znění

žadatelé Družstvo DRUMAPO, Němčičky 94, 664 66 IČ: 46 34 61 21
v souladu se zákonem č. 500/2004 Sb., správní řád,

- 1. povoluje,** podle § 13 odst. 1 lesního zákona, za účelem postupující těžby suroviny ve schváleném dobývacím prostoru Medlov ev.č.6 0373

dočasné odnětí pozemků plnění funkcí lesa

Vlastník:	Doba odnětí	Katastrální území:	Pozemek p.č.:	Rozsah odnětí
ČR-Lesy České republiky, s.p.,	1.10.2012 - 31.12.2027	Medlov	657/2	0,6286 ha
Celkem:	15 roků a 3 měsíce (183 měsíců)			0,6286 ha

Označení pozemků je provedeno podle výpisu z evidence nemovitostí. Pro určení jednotlivých částí pozemků je směrodatný zákres na kopii snímku katastrální mapy.

2. v platnosti zůstává schválený plán rekultivace, podle § 16 odst. 2 písm. c) lesního zákona, který byl předložen u odnětí č.j. ŽP-10002/2003-Km.

3. stanovuje, podle § 16 písm. f) lesního zákona, **následující podmínky,** za kterých se žadateli odnětí povoluje:

- dodržovat základní povinnosti ochrany pozemků určených k plnění funkcí lesa uvedené v § 13 lesního zákona,
- před zahájením odlesnění řádně vytyčit a vyznačit hranice pozemků nebo jejich částí odňatých plnění funkcí lesa,
- za hranicí trvalého a dočasného odnětí pozemků určených k plnění funkcí lesa nebude umístěno zařízení staveniště ani nebude ukládán žádný materiál,
- práce provádět tak, aby nedošlo k poškození okolních lesních porostů,
- k pracím použít technologie minimalizující dopady na životní prostředí; v lesích použít jen stroje s biologicky odbouratelnými hydraulickými kapalinami,
- při vzniku případných škod na lese bezprostředně činit potřebná opatření k jejich minimalizaci,
- po ukončení těžby surovin, nejpozději do 31.12.2027 bude pozemek vrácen zpět plnění funkcí lesa a to dle plánu rekultivace, který byl předložen
- ukončení rekultivace bude oznámeno věcně a místně příslušnému orgánu státní správy lesů, aby mohlo být provedeno převzetí rekultivovaných pozemků vlastníky nebo nájemci a aby mohla být ukončena povinnost placení poplatků za odnětí.

4. stanovuje, podle § 17 odst. 1 lesního zákona, **poplatek za odnětí:**

žadatel: Družstvo DRUMAPO, Němčičky 94, 664 66 IČ: 46 34 61 21 je povinen zaplatit za dočasné odnětí částku 89.045,- Kč, což je 5.839 za rok, která je po nabytí právní moci tohoto rozhodnutí splatná do 31. 12. každého roku v němž odnětí trvá,
u Celního úřadu Brno, Řipská 1125/9, 627 00 Brno – Slatina, na účet č. 8758-17721621/0710,
konstantní symbol – bezhotovostní platby: 1148,
konstantní symbol – platby poštovní poukázkou: 1149,
variabilní symbol – u právnických osob: IČ

Z poplatku, podle § 14 odst. 4 lesního zákona, za celou dobu dočasného odnětí připadá:

- a) Státnímu fondu životního prostředí ve výši 60 %, to je 53.427,- Kč
- b) obci Medlov, v jejímž katastrálním území došlo k odnětí, 40 %, to je 35.618,- Kč.

Výše poplatku v členění podle příjemců a let:

Období:	Příjemce poplatku:		Celkem (Kč)
	Státní fond životního prostředí (Kč)	Obec Medlov (Kč)	
10/2012 – 12/2012	876	584	1460
2013	3503	2336	5839
2014	3503	2336	5839
2015	3503	2336	5839
2016	3503	2336	5839
2017	3503	2336	5839
2018	3503	2336	5839
2019	3503	2336	5839
2020	3503	2336	5839

2021	3503	2336	5839
2022	3503	2336	5839
2023	3503	2336	5839
2024	3503	2336	5839
2025	3503	2336	5839
2026	3503	2336	5839
2027	3503	2336	5839

Odůvodnění:

Rozhodnutí o odnětí pozemků plnění funkcí lesa je výjimkou ze zákazu využívat tyto pozemky k jiným účelům.

Odbor životního prostředí Městského úřadu Židlochovice obdržel dne 11. září 2012 žádost od Društvo DRUMAPO, Němčičky 94, 664 66, kterou žadatel navrhl vydání rozhodnutí podle § 16 odst. 1 lesního zákona o dočasném odnětí předmětných pozemků plnění funkcí lesa za účelem pokračování těžby surovin v dobývacím prostoru Medlov.

Žádost doložil náležitostmi podle vyhlášky č. 77/1996 Sb., o náležitostech žádosti o odnětí nebo omezení a o podrobnostech o ochraně pozemků určených plnění funkcí lesa:

1. podrobným zdůvodněním požadavku s uvedením údajů o uvažovaném použití pozemků určených plnění funkcí lesa,
2. údaji o celkovém rozsahu pozemků určených plnění funkcí lesa, jejichž zábor se předpokládá, podle způsobu záboru – trvalé, dočasné odnětí, trvalé nebo dočasné omezení, u dočasného dotčení pozemků jeho počátek a konec,
3. údaji o dotčených pozemcích určených k plnění funkcí lesa podle katastru, (obec, katastrální území, parcelní číslo, druh, výměra pozemku, údaje o vlastníkovi případně nájemci pozemku),
4. snímkem katastrální mapy s grafickým znázorněním požadovaného záboru
5. údaji lesního hospodářského plánu nebo lesní hospodářské osnovy o lesních porostech na dotčených pozemcích, včetně jejich zařazení do hospodářských souborů a kategorií lesa,
6. komplexním výpočtem náhrad škod na lesních porostech a předpoklad zvýšených provozních nákladů,
7. výpočtem poplatku za odnětí.

Uvedené odnětí je požadováno v rámci postupující těžby suroviny ve schváleném dobývacím prostoru Medlov ev.č. 6 0373 (dříve DO Bratčice), číslo ložiska Bratčice 3 011 000. Předmětná lesní parcela tvoří větrolam, který je zařazen do kategorie lesů zvláštního určení – lesy se zvýšenou funkcí půdoochrannou a krajino tvornou. Dle LHP pro LZ Židlochovice s platností plánu od 1.1.2010 do 31.12.2019 se jedná o porost 207 A. Tento lesní pozemek se nachází uvnitř vyhlášeného dobývacího prostoru určeného pro těžbu suroviny, který byl stanoven rozhodnutím Ministerstva výstavby dne 28.4.1962 pod č.j. 01698/61.

Na tento pozemek již bylo vydáno rozhodnutí o odnětí PUPFL dne 11.6.2007 č.j. OZP/9046/2007-Km. Dočasné odnětí bylo povoleno do dne 30.9.2012. Plán rekultivace byl schválen rozhodnutím č.j. ŽP-10002/2003-Km.

Poplatek za trvalé odnětí správní orgán stanovil podle vzorce II. uvedeném v příloze k lesnímu zákonu:

$$OPL = \frac{PP \cdot CD \cdot f}{\text{}} \text{ (Kč ha}^{-1}\text{)}$$

- OLP - poplatek za odnětí lesních pozemků,
PP - průměrná roční potenciální produkce lesů v ČR = $6,3 \text{ m}^3 \text{ ha}^{-1}$,
CD - průměrná cena dřeva na odvozním místě pro rok 2012 = 983,- Kč/m³,
f - faktor ekologické váhy lesa – les zvláštního určení, = 1,5 (stanoven dle výkladu Ministerstva zemědělství České republiky ze dne 17.7.1998, č.j. 1145/98-5140)


$$\text{OPL} = \frac{6,3 \cdot 983 \cdot 1,5}{1000} = 9,286 \text{ Kč/ha} = 5.839 \text{ (Kč/rok)}$$

Zaokrouhleno za 183 měsíců: **89.045,- Kč**

Správní orgán danou věc posoudil a shledal, že uvedeným odnětím pozemků nedojde k narušení řádného hospodaření v lesích v této lokalitě a vzhledem k tomu, že žadatel předložil všechny potřebné podklady, vyhověl správní orgán žádosti v plném rozsahu tak, jak je uvedeno ve výrokové části tohoto rozhodnutí.

Poučení:

Proti tomuto rozhodnutí se lze podle ustanovení § 83 odst. 1 spr. ř. odvolat do 15-ti dnů ode dne jeho doručení ke Krajskému úřadu Jihomoravského kraje, Žerotínovo nám. 3/5 a to podáním učiněným u správního orgánu, který rozhodnutí vydal. Odvoláním lze napadnout výrokovou část rozhodnutí, jednotlivý výrok nebo jeho vedlejší ustanovení. Odvolání jen proti odůvodnění rozhodnutí je nepřípustné. Odvolání musí mít dále náležitosti „podání“ (§ 37 spr.ř.) a musí obsahovat údaje o tom, proti kterému rozhodnutí směřuje, v jakém rozsahu ho napadá a v čem je spatřován rozpor s právními předpisy nebo nesprávnost rozhodnutí nebo řízení, jemuž předcházelo. Odvolání se podává s potřebným počtem stejnopisů tak, aby jeden stejnopis zůstal správnímu orgánu a aby každý účastník dostal jeden stejnopis. Nepodá-li účastník řízení dostatečný počet stejnopisů, vyhotoví je správní orgán na náklady tohoto účastníka. Podané odvolání má v souladu s ustanovením § 85 odst. 1 spr.ř. odkladný účinek.



Toto rozhodnutí obdrží:

a) účastníci řízení:

- Družstvo DRUMAPO, Němčičky 94, 664 66
Lesy České republiky, s. p., Přemyslova 1106, 501 68 Hradec Králové,
Adresa pro doručení:
- Lesy České republiky, s. p., Lesní závod Židlochovice, Tyršova 1, Židlochovice




b) ostatní na vědomí:

- Celní úřad Brno, Řípská 1125/9, 627 00 Brno - Slatina
- po nabytí právní moci

Městský úřad Židlochovice

Odbor životního prostředí

Masarykova 100, 667 01 Židlochovice
Pracoviště Nádražní 750, 667 01 Židlochovice
IČO: 282 979

SPISOVÁ ZN.: OZP/13527/2012/Km
Č.j.: 13527/2012
VYŘIZUJE: 
TEL.: 
E-MAIL: 
DATUM: 27.9.2012
VYPRAVENO:

dle rozdělovníku

ROZHODNUTÍ

o odnětí pozemků plnění funkcí lesa a o omezení jejich využívání plnění funkcí lesa .

Účastníci řízení:

- Družstvo DRUMAPO, Němčičky 94, 664 66 IČ: 46 34 61 21
- Lesy České republiky, s. p., Přemyslova 1106, 501 68 Hradec Králové,
Adresa pro doručení:
Lesy České republiky, s. p., Lesní závod Židlochovice, Tyršova 1, Židlochovice

Městský úřad Židlochovice, odbor životního prostředí jako věcně a místně příslušný orgán státní správy ve smyslu §§ 66 a 109 odst. 3 písm. b) zákona č. 128/2000 Sb., o obcích, v platném znění, a § 48 odst. 1 písm. f) zákona č. 289/1995 Sb., o lesích a o změně a doplnění některých zákonů (lesní zákon) v platném znění

žadateli Družstvo DRUMAPO, Němčičky 94, 664 66 IČ: 46 34 61 21
v souladu se zákonem č. 500/2004 Sb., správní řád,

- 1. povoluje**, podle § 13 odst. 1 lesního zákona, za účelem postupující těžby suroviny ve schváleném dobývacím prostoru Medlov ev.č.6 0373

dočasné odnětí pozemků plnění funkcí lesa

Vlastník:	Doba odnětí	Katastrální území:	Pozemek p.č.:	Rozsah odnětí
ČR-Lesy České republiky, s.p.,	1.10.2012 - 31.12.2027	Medlov	657/2	0,8150 ha
Celkem:	15 roků a 3 měsíce (183 měsíců)			0,8150 ha

Označení pozemků je provedeno podle výpisu z evidence nemovitostí. Pro určení jednotlivých částí pozemků je směrodatný zákres na kopii snímku katastrální mapy.

2. v platnosti zůstává schválený plán rekultivace, podle § 16 odst. 2 písm. c) lesního zákona, který byl předložen u odnětí č.j. ŽP-10002/2003-Km.

3. stanovuje, podle § 16 písm. f) lesního zákona, **následující podmínky,** za kterých se žadateli odnětí povoluje:

- dodržovat základní povinnosti ochrany pozemků určených k plnění funkcí lesa uvedené v § 13 lesního zákona,
- před zahájením odlesnění řádně vytyčit a vyznačit hranice pozemků nebo jejich částí odňatých plnění funkcí lesa,
- za hranicí trvalého a dočasného odnětí pozemků určených k plnění funkcí lesa nebude umístěno zařízení staveniště ani nebude ukládán žádný materiál,
- práce provádět tak, aby nedošlo k poškození okolních lesních porostů,
- k pracím použít technologie minimalizující dopady na životní prostředí; v lesích použít jen stroje s biologicky odbouratelnými hydraulickými kapalinami,
- při vzniku případných škod na lese bezprostředně činit potřebná opatření k jejich minimalizaci,
- po ukončení těžby surovin, nejpozději do 31.12.2027 bude pozemek vrácen zpět plnění funkcí lesa a to dle plánu rekultivace, který byl předložen
- ukončení rekultivace bude oznámeno věcně a místně příslušnému orgánu státní správy lesů, aby mohlo být provedeno převzetí rekultivovaných pozemků vlastníky nebo nájemci a aby mohla být ukončena povinnost placení poplatků za odnětí.

4. stanovuje, podle § 17 odst. 1 lesního zákona, **poplatek za odnětí:**

žadatel: Družstvo DRUMAPO, Němčičky 94, 664 66 IČ: 46 34 61 21 je povinen zaplatit za dočasné odnětí částku 115.457,- Kč, což je 7.571,- Kč za rok, která je po nabytí právní moci tohoto rozhodnutí splatná do 31. 12. každého roku v němž odnětí trvá,
u Celního úřadu Brno, Řipská 1125/9, 627 00 Brno – Slatina, na účet č. 8758-17721621/0710,
konstantní symbol – bezhotovostní platby: 1148,
konstantní symbol – platby poštovní poukázkou: 1149,
variabilní symbol – u právnických osob: IČ

Z poplatku, podle § 14 odst. 4 lesního zákona, za celou dobu dočasného odnětí připadá:

- a) Státnímu fondu životního prostředí ve výši 60 %, to je 69.274,- Kč
- b) obci Medlov, v jejímž katastrálním území došlo k odnětí, 40 %, to je 46.183,- Kč.

Výše poplatku v členění podle příjemců a let:

Období:	Příjemce poplatku:		Celkem (Kč)
	Státní fond životního prostředí (Kč)	Obec Medlov (Kč)	
10/2012 – 12/2012	1135	757	1892
2013	4543	3028	7571
2014	4543	3028	7571
2015	4543	3028	7571
2016	4543	3028	7571
2017	4543	3028	7571
2018	4543	3028	7571
2019	4543	3028	7571
2020	4543	3028	7571

2021	4543	3028	7571
2022	4543	3028	7571
2023	4543	3028	7571
2024	4543	3028	7571
2025	4543	3028	7571
2026	4543	3028	7571
2027	4543	3028	7571

O d ů v o d n ě n í :

Rozhodnutí o odnětí pozemků plnění funkcí lesa je výjimkou ze zákazu využívat tyto pozemky k jiným účelům.

Odbor životního prostředí Městského úřadu Židlochovice obdržel dne 18. září 2012 žádost od Družstvo DRUMAPO, Němčičky 94, 664 66, kterou žadatel navrhl vydání rozhodnutí podle § 16 odst. 1 lesního zákona o dočasném odnětí předmětných pozemků plnění funkcí lesa za účelem pokračování těžby surovin v dobývacím prostoru Medlov.

Žádost doložil náležitostmi podle vyhlášky č. 77/1996 Sb., o náležitostech žádosti o odnětí nebo omezení a o podrobnostech o ochraně pozemků určených plnění funkcí lesa:

1. podrobným zdůvodněním požadavku s uvedením údajů o uvažovaném použití pozemků určených plnění funkcí lesa,
2. údaji o celkovém rozsahu pozemků určených plnění funkcí lesa, jejichž zábor se předpokládá, podle způsobu záboru – trvalé, dočasné odnětí, trvalé nebo dočasné omezení, u dočasného dotčení pozemků jeho počátek a konec,
3. údaji o dotčených pozemcích určených k plnění funkcí lesa podle katastru, (obec, katastrální území, parcelní číslo, druh, výměra pozemku, údaje o vlastníkovi případně nájemci pozemku),
4. snímkem katastrální mapy s grafickým znázorněním požadovaného záboru
5. údaji lesního hospodářského plánu nebo lesní hospodářské osnovy o lesních porostech na dotčených pozemcích, včetně jejich zařazení do hospodářských souborů a kategorií lesa,
6. komplexním výpočtem náhrad škod na lesních porostech a předpoklad zvýšených provozních nákladů,
7. výpočtem poplatku za odnětí.

Uvedené odnětí je požadováno v rámci postupující těžby suroviny ve schváleném dobývacím prostoru Medlov ev.č. 6 0373 (dříve DO Bratčice), číslo ložiska Bratčice 3 011 000. Předmětná lesní parcela tvoří větrolam, který je zařazen do kategorie lesů zvláštního určení – lesy se zvýšenou funkcí půdoochrannou a krajino tvornou. Dle LHP pro LZ Židlochovice s platností plánu od 1.1.2010 do 31.12.2019 se jedná o porost 207 A. Tento lesní pozemek se nachází uvnitř vyhlášeného dobývacího prostoru určeného pro těžbu suroviny, který byl stanoven rozhodnutím Ministerstva výstavby dne 28.4.1962 pod č.j. 01698/61.

Na tento pozemek již bylo vydáno rozhodnutí o odnětí PUPFL dne 2.1.2004 č.j. ŽP-10002/2003-Km. Dočasné odnětí bylo povoleno do dne 30.9.2012. Plán rekultivace byl schválen rozhodnutím č.j. ŽP-10002/2003-Km.

Poplatek za trvalé odnětí správní orgán stanovil podle vzorce II. uvedeném v příloze k lesnímu zákonu:

$$OPL = \frac{PP \cdot CD \cdot f}{\text{ha}^{-1}} \text{ (Kč ha}^{-1}\text{)}$$

- OLP - *poplatek za odnětí lesních pozemků,*
PP - *průměrná roční potenciální produkce lesů v ČR = 6,3 m³ ha⁻¹,*
CD - *průměrná cena dřeva na odvozním místě pro rok 2012 = 983,- Kč/m³,*
f - *faktor ekologické váhy lesa – les zvláštního určení, = 1,5 (stanoven dle výkladu Ministerstva zemědělství České republiky ze dne 17.7.1998, č.j. 1145/98-5140)*


$$\text{OPL} = \frac{6,3 \cdot 983 \cdot 1,5}{0,8150} = 7.571 \text{ (Kč/rok)}$$

Zaokrouhloeno za 183 měsíců: **115.457,- Kč**

Správní orgán danou věc posoudil a shledal, že uvedeným odnětím pozemků nedojde k narušení řádného hospodaření v lesích v této lokalitě a vzhledem k tomu, že žadatel předložil všechny potřebné podklady, vyhověl správní orgán žádosti v plném rozsahu tak, jak je uvedeno ve výrokové části tohoto rozhodnutí.

Poučení:

Proti tomuto rozhodnutí se lze podle ustanovení § 83 odst. 1 spr. ř. odvolat do 15-ti dnů ode dne jeho doručení ke Krajskému úřadu Jihomoravského kraje, Žerotínovo nám. 3/5 a to podáním učiněným u správního orgánu, který rozhodnutí vydal. Odvoláním lze napadnout výrokovou část rozhodnutí, jednotlivý výrok nebo jeho vedlejší ustanovení. Odvolání jen proti odůvodnění rozhodnutí je nepřipustné. Odvolání musí mít dále náležitosti „podání“ (§ 37 spr.ř.) a musí obsahovat údaje o tom, proti kterému rozhodnutí směřuje, v jakém rozsahu ho napadá a v čem je spatřován rozpor s právními předpisy nebo nesprávnost rozhodnutí nebo řízení, jemuž předcházelo. Odvolání se podává s potřebným počtem stejnopisů tak, aby jeden stejnopis zůstal správnímu orgánu a aby každý účastník dostal jeden stejnopis. Nepodá-li účastník řízení dostatečný počet stejnopisů, vyhotoví je správní orgán na náklady tohoto účastníka. Podané odvolání má v souladu s ustanovením § 85 odst. 1 spr.ř. odkladný účinek.



Toto rozhodnutí obdrží:

a) účastníci řízení:

- Družstvo DRUMAPO, Němčičky 94, 664 66
Lesy České republiky, s. p., Přemyslova 1106, 501 68 Hradec Králové,
Adresa pro doručení:
- Lesy České republiky, s. p., Lesní závod Židlochovice, Tyršova 1, Židlochovice

b) ostatní na vědomí:

- Celní úřad Brno, Řipská 1125/9, 627 00 Brno - Slatina
- po nabytí právní moci

OBVODNÍ BÁŇSKÝ ÚŘAD V BRNĚ

V Brně dne 18.11.2008

Č.j. 04576/2008/01/001

ROZHODNUTÍ

Obvodní báňský úřad v Brně podle § 41 odst. 2 písm. a) a podle přílohy zákona č. 61/1988 Sb., o hornické činnosti, výbušninách a o státní báňské správě, ve znění pozdějších předpisů, jako věcně a místně příslušný orgán státní báňské správy, v součinnosti s dotčenými orgány státní správy a zejména v dohodě s orgány životního prostředí Odborem životního prostředí, Krajského úřadu Jihomoravského kraje, ze dne 30.1.2007, č.j. S-JMK 11564/2007 OŽP/Ku, Ministerstvem životního prostředí, Odborem výkonu státní správy VII, ze dne 29.1.2007, zn: 560/258/2007-Vie a ze dne 5.2.2007, zn: 560/34/07-Šk, Ministerstvem zemědělství, ze dne 15.12.2006, č.j. 42750/06-16210, Odborem životního prostředí, Městského úřadu Židlochovice, ze dne 4.12.2006, č.j. ŽP 8034/06-Hr a ze dne 27.11.2006, č.j. ŽP 8034/06-Hr, Odborem životního prostředí, Městského úřadu Ivančice, ze dne 6.11.2006, č.j. OŽP-1226-06-Hal a ze dne 14.11.2006, č.j. OŽP-1230-06-Hal a v dohodě s orgánem územního plánování, Stavebním úřadem I. stupně v Dolních Kounicích ze dne 29.6.2006, č.j. 739/06-Ma a Odborem územního plánování a Stavebním úřadem, Městského úřadu Židlochovice, ze dne 29.6.2006, č.j. SÚ 523/06-Su a ze dne 8.2.2007, č.j. OUPSU/2233/2007/SU-SK a na základě rozhodnutí Ministerstva životního prostředí o předchozím souhlasu k podání návrhu na stanovení dobývacího prostoru Medlov vydaného podle ustanovení § 24 odst. 2 zákona č. 44/1988 Sb., o ochraně a využití nerostného bohatství, v platném znění, dne 8.9.2003, č.j. 560/3197/2002, organizaci

Družstvo DRUMAPO

Němčičky 94, okres Brno-venkov, PSČ 664 66

IČ: 46346121

1.) stanoví dobývací prostor **MEDLOV**, evidenční číslo 6 0373, o plošném obsahu na povrchu 3, 983176 km², pro dobývání výhradního ložiska vyhrazeného nerostu živce frakce 4–8 mm a pro dobývání výhradního ložiska nevyhrazeného nerostu šterkopísku Bratčice ev.č. lož. 3 011000.

Hranice dobývacího prostoru Medlov tvoří na povrchu nepravidelný 32 úhelník s přímými stranami o vrcholech 1' až 32 s vrcholy určenými souřadnicemi v platném souřadnicovém systému JTSK.

Seznam souřadnic vrcholů stanoveného dobývacího prostoru Medlov na povrchu

vrchol	X	Y
1	1 177 624,00	603 425,00
2	1 177 470,00	603 999,62
3	1 177 582,00	605 132,00
4	1 177 385,00	605 150,00
5	1 177 417,00	605 490,00
6	1 177 642,00	605 470,00
7	1 177 701,00	605 729,00
8	1 177 473,00	605 752,00
9	1 177 557,00	606 126,00
10	1 177 182,00	606 238,00
11	1 176 714,00	606 258,00
12	1 176 692,57	606 184,01
13	1 176 600,00	606 147,00
14	1 176 590,00	606 448,00
15	1 176 416,00	606 468,00
16	1 176 108,68	606 401,78
17	1 176 099,78	606 450,64
18	1 176 210,04	606 624,15
19	1 175 503,93	607 221,33
20	1 175 265,96	606 799,29
21	1 175 387,68	606 601,53
22	1 175 489,70	606 436,41
23	1 176 208,78	606 132,28
24	1 176 093,88	605 799,37
25	1 176 190,02	605 314,52
26	1 176 841,78	604 772,03
27	1 176 438,15	603 790,71
28	1 176 387,96	603 668,06
29	1 176 359,00	603 380,00
30	1 176 426,00	603 007,00
31	1 176 995,00	603 158,00
32	1 177 143,00	603 263,50


Dobývací prostor je pod povrchem omezen svislými rovinami vedenými povrchovými hranicemi k bázi výhradního ložiska. Hloubkové ohraničení dobývacího prostoru je stanoveno geologickou bází výhradního ložiska, která se nachází nejnižší na +198 m n.m. Hranice dobývacího prostoru jsou navrženy tak, aby byly respektovány zájmy hospodárného dobývání vyhrazeného nerostu živce frakce 4–8 mm a dobývání výhradního ložiska nevyhrazeného nerostu štěrkopísku a současně, aby byly respektovány zájmy dotčených právnických i fyzických osob, jichž se stanovení dobývacího prostoru na ložisku dotýká.

Dobývací prostor Medlov se nachází na katastrálních územích obcí Medlov na rozloze 1,829617 km², Ledce u Židlochovic na rozloze 1,312048 km² a Němčičky na rozloze 0,841511 km² a to na pozemcích

- v katastrálním území Ledce u Židlochovic, (IČKÚ Ledce u Židlochovic - 679 682) p.č. 149/1, 118/2, KN 458/59, KN 463/23, 124/2, KN 463/38, KN 458/75, KN 458/71, 120/2, 132, KN 458/78, KN 461/1, KN 463/40, KN 463/41, KN 463/42, 137, 125/1, KN 458/63, 118/4, KN 463/33, 113/1, 112/3, KN 458/55, KN 458/48, KN 458/57, KN 458/76, 135/1, 135/2, KN 463/19, KN 458/44, 111, KN 463/15, KN 458/54, KN 458/49, KN 458/43, KN 458/70, 120/1, KN 463/14, KN 463/30, KN 463/28, KN 463/32, KN 463/36, KN 463/34, 125/2, KN 463/17, 112/1, 143, KN 458/65, 112/2, KN 458/56, KN 458/47, KN 463/16, KN 463/37, 118/3, KN 458/77, 278/1, 138, KN 458/32, KN 458/33, KN 458/34, KN 458/35, KN 458/36, KN 458/37, KN 458/38, KN 458/52, KN 461/3, KN 462/1, KN 463/5, 98, 103, 142/2, 136, 131, 130/1, 130/2, 125/3, 107, 108, KN 463/27, 148/1, 148/2, 113/2, KN 458/68, KN 458/45, 114, KN 463/29, 149/2, 106, KN 458/74, KN 458/64, KN 458/53, KN 458/50, KN 458/42, 105, 129, KN 458/73, KN 458/69, 117, 126, 142/1, 125/4, 124/1, KN 458/72, KN 458/61, 123, KN 458/51, 141, KN 463/20, KN 463/12, KN 463/18, KN 463/31, KN 463/35, KN 458/58, KN 463/39, KN 463/25, KN 463/26, 149/4, KN 463/21, KN 463/24, KN 463/13, 149/3, 281, 119, KN 458/66, KN 458/60 a KN 458/46, 79/17, 120/3, 120/4, 154/2, 99, 102, 288, 118/1, KN 69/1, KN 463/22, KN 458/3, KN 458/18, KN 458/19, KN 458/21, KN 458/67, KN 441, 838, 817, 833, 799, 811, 787, 728, 816, 781/2, 827/1, 839, 823, 828/1, 766, 731/2, 732, 740, 792, 793, 798, 810, 832, 724, 735, 805, 804, 826, 727, 822, 723 a 720. Pozemky bez označení jsou parcely původ Pozemkový katastr – PK.
- na pozemcích v katastrálním území Medlov, (IČKÚ Medlov - 692 590) p.č. 5112, 5152, 5133, KN 646/46, 5153, 5127, 5091, 5126, 5089, 5148, 5165, 5117, 5078, KN 646/14, KN 646/15, KN 653/3, 5080, 5086, 5087, 5088, 5090, 5124, 5139, 5143, 5161, 5115, 5119, 5140, 5141, 5158, 5167, 5168, 5173, 5174, 5175, 5123, 5151, 5164, 5132, 5083, 5146, 5162, 5147, 5178, 5093, 5108, 5159, 5107, 5128, 5163, 5171, 5172, 5077, 5818, 5819, 5820, 5821, 5826, 5118, 5081, 5094, 5137, 5160, 5177, 5145, 5135, 5079, 5116, 5131, 5130, 5001, 5120, 5092, 5110, 5149, 5157, KN 646/35, KN 653/2, 5121, 5138, 5114, 5150, 5122, 5169, 5166, 5134, 5144, 5142, 5170, 5085, 5125, 5136, 5006, 5749, 5750, 5754, 5755, 5756, 5757, 5758, 5761, 5762, 5763, 5764, 5765, 5766, 5767, 5770, 5771, 5772, 5773, 5774, 5775, 5776, 5777, 5111, 5005, 5084, 5109, 5176, 5113, 5129, 5154, 5155, 5156, KN 406, KN 646/36. Pozemky bez označení jsou parcely původ Přídělový plán nebo jiný podklad – GP.
- na pozemcích v katastrálním území Němčičky, (IČKÚ Němčičky - 703 052) p.č. 653, 659, KN 215, KN 214, KN 207/106, KN 207/105, KN 196, KN 195, KN 207/64, 770, 768, 765, 764, 763, 762, 761, 759, 758, 757, 756, 755, 754, 728, 727, 726, 725, 724, 723, 711, 710, 709, 708, 707, 706, 705, 704, 703, 702, 701, 700, 699, 698, 697, 695, 694, 693, 692, 691, 690, 688, 687, 686, 683, 682, 681, 680, 679, 678, 677, 676, 675, 674, 673, 672, 671, 670, 669, 668, 658, 657, 656, 655, 654, 652, 651, 650, 649, 213, 212, 211, 210, 208, 207, 206, 205, 204, 203, 202, 199, 193, 175, 174, 173, 171, 167, 164, 160, 159, 156 a 148. Pozemky bez označení jsou parcely původ Přídělový plán nebo jiný podklad – GP.

Návrh na stanovení dobývacího prostoru Medlov byl projednán podle § 27 odst. 1 písmeno a) správního řádu za účasti účastníků řízení, kterými jsou:

- ALAS VERWALTUNG s.r.o., IČ 26348390, Žitavského 1178, 156 00 PRAHA 5




22

ova 571
/25 (zastoupený
no)

ochovic

Židlochovic
20


(zastoupený Družstvem
DRUMAPO)



ernovice
stoupený Družstvem
stoupený Družstvem
Židlochovic

(zastoupený Družstvem DRUMAPO)

(zastoupený Družstvem
DRUMAPO)



2
šovany u Brna
rušovany u Brna
ružstvem DRUMAPO)
Družstvem DRUMAPO)
, Mokrá 359
šovany u Brna

ěmčičky

lochovic (zastoupený

ní Kounice
u Brna

- [redacted] u Brna
[redacted] Židlochovic
(zastoupený Družstvem DRUMAPO)
- E.ON Česká republika, a.s., IČ 25733591, F.A.Gerstnera 2151/6, 370 49 České
Budějovice

- [redacted] (zastoupený Družstvem
DRUMAPO)

- [redacted] e 61
[redacted] němčičky u Židlochovic (zastoupený
[redacted] 6 Němčičky u Židlochovic
[redacted] Ledce
[redacted] Němčičky u Židlochovic
[redacted] 66 Němčičky u Židlochovic
[redacted] Ledce

- GET s.r.o., IČ 49702904, Korunovační 29, 170 00 Praha

- [redacted] 4
- Greger Vladimír, nar. 20.9.1947, 664 66 Němčičky 50 (zastoupený Družstvem
DRUMAPO)

- [redacted] stoupený Družstvem
DRUMAPO)

- [redacted] Martinovská 4
[redacted] zastoupený Družstvem
DRUMAPO)

- [redacted] (zastoupený
Družstvem DRUMAPO)

- [redacted] stoupený Družstvem DRUMAPO)
[redacted] (zastoupený Družstvem
DRUMAPO)

- [redacted]
(zastoupený Družstvem DRUMAPO)

- [redacted] ekova 31
[redacted] 00 Brno
[redacted] zastoupený Družstvem
DRUMAPO)

- [redacted] B.
[redacted] zastoupený
[redacted] ecké sklepy

- [redacted] (zastoupený Družstvem DRUMAPO)

- [redacted] (zastoupená Družstvem DRUMAPO)

- [redacted] e (zastoupený Družstvem DRUMAPO)

- [redacted]

- [redacted] (zastoupený Družstvem DRUMAPO, pokud jde o pozemek p.č. 5084 v k.ú. Medlov)

- [redacted]

- [redacted] (zastoupený Družstvem DRUMAPO)

- [redacted]

- Družstvem DRUMAPO)

- [redacted] o (zastoupený Družstvem DRUMAPO)

- [redacted] (zastoupený Družstvem DRUMAPO)

- [redacted]

- [redacted] (zastoupený Družstvem DRUMAPO)

- [redacted]

- Družstvem DRUMAPO) (zastoupený

- [redacted]

- [redacted] avě (zastoupený Družstvem DRUMAPO)

- [redacted] zastoupený Družstvem DRUMAPO)
- [redacted] 30 (zastoupený Družstvem
- [redacted] 7 (zastoupený Družstvem
- [redacted] zastoupený Družstvem DRUMAPO)
- [redacted] 4184/12

- [redacted]
- [redacted]
- [redacted]
- [redacted]
- [redacted]
- [redacted]

- Lesy České republiky, s.p., IČ 42196451, 501 68 Hradec Králové, Přemyslova 19
- [redacted] (zastoupený
Družstvem DRUMAPO)

- [redacted]
(zastoupený Družstvem DRUMAPO)

- [redacted]
- [redacted]
(zastoupený Družstvem DRUMAPO)

- [redacted]
- [redacted]
- [redacted] (zastoupený
Družstvem DRUMAPO)

- [redacted]
(zastoupený Družstvem DRUMAPO)

- [redacted]
- [redacted]
- [redacted]
- [redacted]

- [redacted] (zastoupený Družstvem DRUMAPO)
- [redacted] (zastoupený Družstvem DRUMAPO)

- [redacted]
- [redacted]
- [redacted]
- [redacted]
- [redacted]
- [redacted] (zastoupený
Družstvem DRUMAPO)

- [redacted] (

- [redacted] (zastoupený Družstvem DRUMAPO)

- Obec Ledce, IČ 488 194, 664 62 Ledce 1
- Obec Němčičky, IČ 488 054, 664 66 Němčičky 39 (zastoupený Družstvem DRUMAPO)

- [redacted]
(zastoupený Družstvem DRUMAPO)

- PÍSKOVNA BRATČICE – LEDCE s.r.o., IČ 26238063, 612 00 Brno, Slovanské nám. 9
- PÍSKOVNY MORAVA spol. s r.o., IČ 26041782, Vídeňská 11/127, 619 00 Brno
(zastoupený Družstvem DRUMAPO)

- [redacted] astoupený
Družstvem DRUMAPO)

- Pozemkový fond ČR, IČ 45797072, Husinecká č. 11a, 130 00 PRAHA 3

- [redacted] (zastoupený Družstvem DRUMAPO)

- R:S:K: spol.s.r.o., IČ 46343261, 602 00 Brno, Körnerova 7

- [redacted]
(zastoupený Družstvem DRUMAPO)

- [redacted] (zastoupený Družstvem
DRUMAPO)

- [redacted] t (zastoupený Družstvem
DRUMAPO)

- [redacted] (zastoupený Družstvem
DRUMAPO)

- [redacted] a

- [REDACTED] (zastoupený Družstvem DRUMAPO)
- [REDACTED]
- [REDACTED]
- [REDACTED]
- [REDACTED] (zastoupený Družstvem DRUMAPO)
- Telefónica O2 Czech Republic,a.s., IČ 60193336, Za Brumlovkou 266/2, 140 22 Praha 4 – Michle
- [REDACTED] (zastoupený Družstvem DRUMAPO)
- [REDACTED] (zastoupený Družstvem DRUMAPO)
- [REDACTED]
- [REDACTED]
- [REDACTED]
- [REDACTED]
- [REDACTED] (zastoupený Družstvem DRUMAPO)
- [REDACTED]
- [REDACTED]
- [REDACTED]
- Úřad pro zastupování státu ve věcích majetkových, IČ 69797111, Rašínovo nábřeží 390/42, 128 00 Praha 28
- [REDACTED]
- [REDACTED]
- [REDACTED]
- [REDACTED] (zastoupený Družstvem DRUMAPO)
- [REDACTED]
- [REDACTED]
- [REDACTED]
- [REDACTED] (zastoupený Družstvem DRUMAPO)
- [REDACTED] (zastoupený Družstvem DRUMAPO)
- [REDACTED]
- [REDACTED]
- [REDACTED]
- [REDACTED]
- [REDACTED]
- [REDACTED] c (zastoupený Družstvem DRUMAPO)
- [REDACTED]ochovic (zastoupený Družstvem DRUMAPO)

- [REDACTED] zastoupený Družstvem DRUMAPO)
- [REDACTED] (zastoupený Družstvem DRUMAPO)
- [REDACTED] (zastoupený Družstvem DRUMAPO)
- Zoufalá Jana, nar.3.8.1968, 664 67 Bratčice 104

2.) ruší dobývací prostor **NĚMČIČKY**, ev. č. 7 1100, o plošném obsahu na povrchu 0,0500074 km², jehož hranice tvoří na povrchu nepravidelný 8-mi uhelník s vrcholy určenými souřadnicemi v platném souřadnicovém systému JTSK a jeho plošný obsah se stává součástí dobývacího prostoru Medlov, ev. č. 6 0373, včetně podmínek za kterých byl dobývací prostor rozhodnutím Obvodního báňského úřadu v Brně ze dne 1.2.1995, č.j. 6474/94-465, stanoven.

Seznam souřadnic vrcholů rušeného dobývacího prostoru Němčičky na povrchu

vrchol	X	Y
80	1 176 247,40	606 276,00
81	1 176 298,20	606 164,60
82	1 176 287,60	606 109,00
83	1 176 264,00	606 049,60
84	1 176 231,40	605 990,80
85	1 176 201,00	605 907,80
86	1 176 229,20	605 745,00
87	1 176 449,60	606 235,20

3.) ruší dobývací prostor **LEDCE U ŽIDLOCHOVIC I**, evidenční číslo 7 1155, o plošném obsahu na povrchu 0, 4269725 km², jehož hranice tvoří na povrchu nepravidelný 6-ti uhelník s vrcholy určenými souřadnicemi v platném souřadnicovém systému JTSK, když jeho plošný obsah se stává součástí dobývacího prostoru Medlov, ev. č. 6 0373, včetně podmínek za kterých byl dobývací prostor rozhodnutím Českého báňského úřadu v Praze ze dne 23.4.2004, č.j. 751/III/04/138, stanoven.

Seznam souřadnic vrcholů rušeného dobývacího prostoru Ledce u Židlochovic I na povrchu

vrchol	X	Y
L4	1 176 532,34	604 024,67
V345	1 176 647,33	603 782,19
V340	1 176 720,15	603 380,61
L1	1 176 756,50	603 128,00
L2	1 177 476,50	603 389,75
L3	1 177 476,50	603 603,93

4.) mění (zmenšuje) dobývací prostor **BRATČICE**, evidenční číslo 7 0158, o plošném obsahu na povrchu 2,8152250 km² na plošný obsah 1,751946 km² na povrchu.

Seznam souřadnic vrcholů původního dobývacího prostoru Bratčice na povrchu

vrchol	X	Y
1	1 175 188,58	605 719,04
2	1 176 369,46	604 112,16
3	1 177 563,08	603 564,18
4	1 177 450,24	604 091,86
5	1 177 510,62	604 764,67
6	1 176 716,57	604 911,27
7	1 176 303,38	605 332,98
8	1 176 087,67	606 517,13
9	1 175 192,32	606 389,47

Seznam souřadnic vrcholů změněného dobývacího prostoru Bratčice na povrchu

vrchol	X	Y
1	1 175 188,58	605 719,04
2	1 176 369,46	604 112,16
26a	1 176 538,46	604 034,58
26	1 176 841,78	604 772,03
25	1 176 190,02	605 314,52
24	1 176 093,88	605 799,37
23a	1 176 175,40	606 035,56
22b	1 176 153,52	606 155,65
22a	1 175 497,73	606 433,02
9	1 175 192,32	606 389,47

5.) stanoví podle § 28 odst. 8 zákona č. 44/1988 Sb., o ochraně a využití nerostného bohatství (horní zákon), ve znění pozdějších předpisů, následující **podmínky**:

- Hornickou činností v k.ú. Ledce u Židlochovic nebude dotčen významný krajinný prvek Lom v Ledcích a významný krajinný prvek U Hřebčína.
- Hornická činnost bude ukončena ve vzdálenosti 60 m od jihovýchodní hranice významného krajinného prvku Lom v Ledcích.
- Organizace provede do 6 kalendářních měsíců od nabytí právní moci stanovení dobývacího prostoru Medlov přepočít zásob vyhrazeného nerostu živce a nevyhrazeného nerostu šterkopisku na výhradním ložisku Bratčice s ohledem na stanovené podmínky a) a b) tohoto rozhodnutí.
- Vypracovávané plány otvírky, přípravy a dobývání pro dobývací prostor Medlov budou respektovat podmínky uvedené v rozhodnutí – souhlasu Městského úřadu Ivančice,

Odboru životního prostředí, Palackého náměstí 196/6, 664 91 Ivančice, ze dne 6.11.2006, č.j. OŽP-1226-06-Hal.

- e) Organizace bude při povolení hornické činnosti ve výhradním ložisku Bratčice získávat vhodným technologickým procesem živcovou surovinu v co nejvyšší míře (podmínka Ministerstva životního prostředí).
- f) Organizace nebude vytěženou živcovou surovinu prodávat k účelům použití ve stavebním průmyslu, ani k jiným účelům při nichž by byla ztracena nebo znehodnocena (podmínka Ministerstva životního prostředí).
- g) Pokud se organizaci nepodaří zajistit odbyt vytěžené živcové suroviny dle předcházející podmínky uskladní ji vhodným způsobem, zamezujícím ztrátám a znehodnocení suroviny a o tomto uskladnění provede řádnou evidenci (podmínka Ministerstva životního prostředí).

6.) Rozhodl o námitkách účastníků řízení takto:

- a) Zamítl námitku společnosti Pískovna Bratčice - Ledce s.r.o., společnosti R.S.K. s.r.o., pana [REDAKCE]
[REDAKCE]
[REDAKCE]
[REDAKCE]
[REDAKCE] a se stanovením dobývacího prostoru, s odnětím pozemku ze ZPF a povolením hornické činnosti na pozemku, který je v jejím vlastnictví, neboť v řízení o stanovení dobývacího prostoru se nejedná o povolení hornické činnosti, které je předmětem jiného správního řízení a povolení takové činnosti je podmíněno souhlasem vlastníka pozemku.
- b) Zamítl námitku pana [REDAKCE]
[REDAKCE] se stanovením dobývacího prostoru s nerespektováním soukromého vlastnictví, neboť v řízení o stanovení dobývacího prostoru se nejedná o povolení hornické činnosti, které je předmětem jiného správního řízení a povolení takové činnosti je podmíněno souhlasem vlastníka pozemku a zásahem do vlastnických práv.
- c) Zamítl námitku pana [REDAKCE] se stanovením dobývacího prostoru, neboť nejsou uvedeny důvody nesouhlasu.
- d) Zamítl stanovisko právního zástupce pana [REDAKCE]
[REDAKCE] protože stanovení dobývacího prostoru není zásahem do vlastnických práv vlastníka pozemku ani nájemce pozemku.
- e) Zamítl námitku Pozemkového fondu ČR, Husinecká č. 11a, 130 00 PRAHA 3, který podmínil stanovení dobývacího prostoru DP požadavkem, že do doby stanovení POPD budou pozemky nebo jejich části uvedené ve stanovisku ze dne 26.6.2007, č.j. N41201/07, majetkoprávně vypořádány.

Odůvodnění

Žádost o stanovení dobývacího prostoru Medlov, který zahrne i dosavadní plošný obsah dobývacího prostoru Němčičky a dobývacího prostoru Ledce u Židlochovic I., jakož i změnu dosavadního dobývacího prostoru Bratčice byla doručena Obvodnímu báňskému úřadu v Brně

dne 21.12.2006. Tímto dnem zahájil Obvodní báňský úřad v Brně řízení o stanovení dobývacího prostoru Medlov.

Podání žádosti předcházelo rozhodnutí Ministerstva životního prostředí ze dne 14.3.2003 č.j. 560/471/2003, kterým bylo stanoveno chráněné ložiskové území Medlov I, k ochraně výhradního ložiska vyhrazeného nerostu živce, suroviny frakce 4 – 8 mm a pro dobývání výhradního ložiska nevyhrazeného nerostu štěrkopísku. Existence ložiska uvedených nerostů nacházejícího se v katastrálním území obcí Medlov, Bratčice, Ledce u Židlochovic, Sobotovice a Němčičky, byla již před vydáním tohoto rozhodnutí podkladem pro vydání rozhodnutí Místního národního výboru Dolní Kounice, stavební úřad, o stanovení chráněného ložiskového území Bratčice ze dne 3.6.1988 č.j. 847/88. K ochraně ložiska obou výše uvedených nerostů byla tedy stanovena chráněná ložisková území Bratčice a Medlov, jejichž hranice jsou v převážné části shodné. Dříve stanovené chráněné ložiskové území Bratčice bylo stanoveno k ochraně výhradního ložiska písku a štěrkopísku Bratčice později stanovené chráněné ložiskové území Medlov již bylo stanoveno k ochraně vyhrazeného nerostu živce, suroviny o frakci 4 – 8 mm a současně k ochraně výhradního ložiska nevyhrazeného nerostu štěrkopísku. Tím se vysvětlují i některé rozdíly hranic obou chráněných území.

Zákon č. 44/1988 Sb., o ochraně a využití nerostného bohatství (horní zákon), stanoví v § 25, že dobývací prostor může zahrnovat jedno nebo více výhradních ložisek, přičemž se dobývací prostor stanoví pro jeden nebo více nerostů o což se jedná v rozhodnutí o stanovení dobývacího prostoru Medlov. Při stanovení dobývacího prostoru se vychází ze stanoveného chráněného ložiskového území. Proto správní orgán, Obvodní báňský úřad v Brně, při stanovení dobývacího prostoru Medlov, vycházel především z vymezení hranic chráněného ložiskového území Medlov a to i tam, kde hranice chráněného ložiskového území Bratčice se lišila. Takovým konkrétním případem je pozemek p.č. KN 658/1 v katastrálním území Medlov, do něhož chráněné ložiskové území Medlov nezasahuje, zatímco chráněné ložiskové území Bratčice jej z části pokrývá.

Správní orgán při rozhodování o stanovení dobývacího prostoru má rovněž podle citovaného ustanovení horního zákona přihlídnout i k tomu, aby uvedený dobývací prostor byl stanoven se zřetelem na jeho zásoby a úložní poměry tak, aby ložisko mohlo být hospodárně vydobyto. Správní orgán je oprávněn podle § 57 odst. 1 písm. c) zákona č. 500/2004 Sb., správní řád, učinit si úsudek ve věci, o níž rozhoduje sám a rozhodl proto v daném případě tak, že hranice stanoveného dobývacího prostoru Medlov nezasahuje do pozemku p.č. KN 658/1 v katastrálním území Medlov. K tomuto řešení správní orgán přistoupil i proto, že v daném případě je hranice dobývacího prostoru shodná s hranicí chráněného ložiskového území, přičemž přihlédl i k zákonnému požadavku stanovovat dobývací prostor i s ohledem na hospodárné vydobytí, které v této části ložiska není jednoznačné.

Výhradní ložiska, která jsou v současné době dobývána v dobývacích prostorech Němčičky a Ledce u Židlochovic I a Bratčice nebyla doposud vydobyta (až na část ložiska v dobývacím prostoru Bratčice) a správní orgán, jehož zákonnou povinností je dbát o hospodárné vydobytí tohoto nerostného bohatství státu, proto rozhodl vyhovět podané žádosti o stanovení dobývacího prostoru Medlov při současném zrušení dobývacích prostorů Němčičky a Ledce u Židlochovic I a částečném zmenšení dobývacího prostoru Bratčice, aby byly nadále zajištěny shodné podmínky pro racionální vydobytí ložiska obou výše uvedených nerostů.

Při přípravě části rozhodnutí jímž se uvedené dobývací prostory zrušují zkoumal správní orgán i podmínky za nichž byly dobývací prostory stanoveny. Konstatoval, že není důvodu pro jejich další zachování a to jednak z části proto, že požadavky jimi stanovené byly splněny a jednak proto že stanovením dobývacího prostoru Medlov pozbyly na významu. Naopak projednávání návrhu dobývacího prostoru Medlov si vyžádalo stanovení některých nových podmínek, které byly správním orgánem akceptovány a staly se součástí výroku tohoto rozhodnutí.

V dobývacím prostoru Bratčice byla hornická činnost povolena rozhodnutími Obvodního báňského úřadu v Brně č.j. 823/89, ze dne 13.3.1989 a č.j. 6559/95, ze dne 19.12.1995, která nebyla doposud ukončena. Rozsah této činnosti vymezený uvedenými rozhodnutími včetně podmínek v nich stanovených zůstává beze změny zachován a to i v jeho části, která se nachází v nově stanoveném dobývacím prostoru Medlov (dříve dobývací prostor Bratčice).

Správní orgán dále svým rozhodnutím mění (zmenšuje) část dosavadního dobývacího prostoru Bratčice a to v části, ve které byly zásoby ložiska nad hladinou spodní vody vydobyty.

Obvodní báňský úřad v Brně oznámil všem známým účastníkům řízení a veřejnosti zahájení řízení veřejnou vyhláškou dne 9.2.2007, č.j. 00723/2007/01/001 a stanovil na den 28.2.2007 ústní jednání spojené s místním šetřením. Obvodní báňský úřad v Brně současně požádal účastníky řízení o možnost nahlédnutí do listin, jimiž účastníci prokazují svůj právní vztah k nemovitosti v dobývacím prostoru, včetně možnosti ověření totožnosti účastníka řízení. Účastníci řízení mohli své námítky uplatnit nejpozději do 15-ti dnů od doručení oznámení (oznámení veřejnou vyhláškou bylo doručeno 15. dnem po dni vyvěšení), jinak k nim nemuselo být přihlédnuto.

Při projednávání žádosti organizace o stanovení dobývacího prostoru Medlov se někteří účastníci řízení k předložené žádosti vyjádřili nesouhlasně. Obsahem jejich námitek byl zejména nesouhlas s hornickou činností na jejich pozemku, nesouhlas s odnětím jejich pozemku ze zemědělského půdního fondu, nesouhlas se stanovením dobývacího prostoru. Správní orgán se podrobně zabýval důvody uváděných nesouhlasů a námitek podaných účastníky řízení. K podaným námítkám uvádí, že řízení o stanovení dobývacího prostoru je především řízením, ve kterém se rozhoduje o konkrétním žadateli, jemuž bude dobývací prostor stanoven včetně podmínek s tím spojených. Žadatel, jemuž byl dobývací prostor stanoven, tak může následně zahájit jednání s vlastníky nemovitostí nacházejících se ve stanoveném dobývacím prostoru o tom, zda mu umožní, aby na jejich pozemcích mohl dobývat. Bez jejich souhlasu je dobývání na jejich pozemcích vyloučeno. Povolení hornické činnosti, o němž rozhoduje obvodní báňský úřad, se projednává na základě předloženého plánu otvírky, přípravy a dobývání při splnění celé řady dalších podmínek stanovených zvláštními zákony, zejména předpisy o ochraně životního prostředí. Stanovení dobývacího prostoru, o které se v tomto správním řízení jedná, je zakončeno rozhodnutím, kterým se žádná hornická ani jiná činnost nepovoluje. Rozhodnutí o stanovení dobývacího prostoru neopravňuje těžební organizaci bez souhlasu vlastníka ani ke vstupu na jeho pozemek. Proto vyjádření a námítky podané některými účastníky řízení jimiž nesouhlasí s hornickou činností na jejich pozemku, nemůže být správním orgánem akceptováno.

Námítky jsou v ojedinělých případech proti odnětí pozemků ze zemědělského půdního fondu a nebo je vysloven nesouhlas se stanovením dobývacího prostoru. Zde je namístě uvést, že stanovením dobývacího prostoru se žádným způsobem nezasahuje do vlastnických práv, jeho stanovení vlastníky nikterak neomezuje, včetně dalších oprávněných osob užívat toto vlastnictví, nakládat s ním, převádět je na jiné osoby, a tak podobně. Rovněž využití pozemku zemědělskou výrobou, popřípadě jinými činnostmi, není nikterak omezeno. Pokud i přes uváděná práva vlastníka, ten se stanovením dobývacího prostoru nesouhlasí, nahlíží horní zákon v § 33 na jeho nesouhlas jako na střet zájmů. Tím je míněn na jedné straně budoucí zájem využití výhradního ložiska, což je podmíněno využitím pozemku, na druhé straně pak je zájem vlastníka pozemku tento pozemek neposkytnout k dobývání. Uvedený střet zájmů má být podle zákona řešen především dohodou, jejíž vyřešení se požaduje teprve při následujícím správním řízení o povolení hornické činnosti. To vyplývá z § 33 odst. 5) horního zákona.

Stanovením dobývacího prostoru dochází ke změně ve využití území, což po promítnutí stanoveného dobývacího prostoru do územně-plánovací dokumentace se projeví v označení území jako území stanovené pro dobývání nerostů. Vynětí ze zemědělského půdního fondu, ale i pozemků určených k plnění funkcí lesa, spojují příslušné předpisy s některými povinnostmi pro toho, kdo o takové vynětí žádá. Právní úprava neumožňuje, aby byl dobývací prostor stanoven bez toho, že by nebyl uveden v územně-plánovací dokumentaci.

Správní orgán se zabýval námitkami všech účastníků řízení a to i přesto, že někteří z nich pověřili svým zastupováním, již před podáním těchto námitek Družstvo DRUMAPO.

Obvodní báňský úřad v Brně proto z výše uvedených důvodů zamítl tímto svým rozhodnutím výše uvedené námítky některých účastníků řízení. Z obdobných důvodů nebylo vyhověno ani námítce Pozemkového fondu České republiky ze dne 14.3.2008, č.j. N 22611/08 a stanovisku právnímu zástupci pana [REDAKCE], protože stanovením dobývacího prostoru nemůže být dotčen nájemce pozemku. Teprve v řízení o povolení hornické činnosti bude předmětný pozemek podstatou uzavření dohody mezi těžební organizací a vlastníkem pozemku respektive s nájemcem pozemku, který bude účastník řízení o povolení hornické činnosti.

Pískovna Bratčice- Ledce s.r.o., Slovanské nám. 9, 612 00 Brno, IČ: 26238063, předložila správnímu orgánu v průběhu řízení o stanovení dobývacího prostoru námítky a písemné stanovisko ve kterém svůj nesouhlas se stanovením dobývacího prostoru Družstvu DRUMAPO opírají o skutečnost, že mají vlastnická práva k pozemkům o výměře cca 60 ha v navrženém dobývacím prostoru Medlov. K tomu Obvodní báňský úřad v Brně uvádí, že podat žádost o stanovení dobývacího prostoru je podle zákona oprávněn pouze ten, kdo k tomu obdržel předchozí souhlas ke stanovení dobývacího prostoru vydaný Ministerstvem životního prostředí. Tento předchozí souhlas byl vydán Družstvu DRUMAPO dne 8.9.2003, č.j. 560/3197/2002. Správní orgán v rámci přezkoumání podaných námitek, ve kterých mu Pískovna Bratčice- Ledce s.r.o., připomenula že má vycházet ze spolehlivě zjištěného stavu věci znovu ověřil jak rozsah ploch navrhovaného dobývacího prostoru v předchozím souhlasu, který se ztotožňuje s obsahem půdorysné plochy stanovené dobývacího prostoru Medlov, tak i ostatní podmínky stanovené v rozhodnutí MŽP v citovaném rozhodnutí. Dále se připomínkovatel domáhá toho, aby byl návrh na stanovení dobývacího prostoru posouzen podle zásad efektivnosti a nejlepší využitelnosti výhradního ložiska. Uvádí k tomu, že žadatel o stanovení dobývacího prostoru nezaručuje efektivní a co nejlepší využití ložiska, ale spíše

jeho zablokování. Správní orgán je nucen znovu poukázat na rozhodnutí o předchozím souhlasu ke stanovení dobývacího prostoru při čemž konstatuje, že o obsahu uváděných připomínek již dříve s konečnou platností v rozkladovém řízení zamítavě rozhodl ministr životního prostředí dne 5.4.2004, č.j. M/100319/04-SRK/176/R-1546/04. Pokud připomínkovatel v následujícím řízení o povolení hornické činnosti nebude ochoten uzavřít dohodu s držitelem dobývacího prostoru nemohl by být plán otvírky, přípravy a dobývání pozemky ve vlastnictví připomínkovatele využit.

Při vymezení rozsahu stanoveného dobývacího prostoru Medlov řešil správní orgán otázku, že jemu stanovovaným dobývacím prostorem předcházela rozhodnutí Ministerstva životního prostředí o chráněném ložiskovém území Medlov I. Rozhodnutím Místního národního výboru Dolní Kounice, stavební úřad, ze dne 3.6.1988, č.j. 847/88, bylo územní rozhodnutí pro ochranu ložiska Bratčice stanoveno tak, že na katastru obce Medlov zasahovalo z části do pozemku p.č. KN 658/1 a to mezi vrcholy 9 a 10. Rozhodnutím Ministerstva životního prostředí ze dne 14.3.2003, č.j. 560/471/2003, bylo stanoveno chráněné ložiskové území Medlov I na jehož základě se stanoví dobývací prostor Medlov. Rozhodnutí Ministerstva životního prostředí, kterým je stanoveno chráněné ložiskové území Medlov I je v převážné části svého obsahu shodné s dříve vymezeným chráněným území Bratčice; při tom uvedené rozhodnutí Ministerstva životního prostředí, dříve vydané územní rozhodnutí Bratčice nezměnilo ani nezrušilo.

Protože vydání tohoto rozhodnutí závisí na řešení otázky o níž podle § 57 odst. 4 písmeno c) správního řádu, si správní orgán může učinit úsudek, a protože stanovuje dobývací prostor Medlov na základě chráněného ložiskového území Medlov I označeného Ministerstvem životního prostředí v jeho rozhodnutí ze dne 14.3.2003, č.j. 560/471/2003 stanovuje hranici dobývacího prostoru tak, že jeho obsah nezasahuje do pozemku p.č. KN 658/1 v k.ú. Medlov.

Stanovení dobývacího prostoru je rozhodování o změně ve využití území v tom smyslu, že jím je určena osoba, která je oprávněna s vlastníky nemovitostí jednat o podmínkách za nichž lze hornickou činnost teprve uskutečnit. Jedná se o tyto účastníky řízení společnost Pískovna Bratčice - Ledce s.r.o., společnost R.S.K. s.r.o., pana [REDACTED]

Nesouhlasné vyjádření pana [REDACTED] a nelze zahrnout do řízení, protože generální plná moc ze dne 31.10.2000, udělená paní [REDACTED] se netýká správních řízení vedených státní báňskou správou. Nesouhlasné vyjádření ze dne 14.7.2008 bylo zahrnuto do řízení, protože nová generální plná moc ze dne 15.7.2008, udělená paní Antonii Blažkové se týká správních řízení vedených státní báňskou správou.

Před zahájením řízení a v jeho průběhu pověřená organizace doložila následující vyjádření a stanoviska dotčených orgánů státní správy:

- a) Ministerstvo životního prostředí, Odbor výkonu státní správy VII, ze dne 29.1.2007, zn: 560/258/2007-Vie, souhlasné bez podmínek.
- b) Krajská hygienická stanice Jihomoravského kraje se sídlem v Brně, Jeřábkova 4, 602 00 Brno ze dne 22.1.2007, č.j. 144/2007/BM/HP je souhlasné bez podmínek.
- c) Povodí Moravy s.p., Dřevařská 11, 601 75 Brno, ze dne 17.1.2007, č.j. PM002451/2007-203/Kr, je souhlasné bez podmínek.
- d) Česká republika – Ministerstvo obrany, Vojenská ubytovací a stavební správa Brno, ze dne 16.1.2007, č.j. 05/2007-1383/ÚP, je souhlasné bez podmínek.
- e) Závazné stanovisko – souhlas Ministerstva zemědělství, podle ustanovení § 49 zákona č. 289/1995 Sb., o lesích a o změně a doplnění některých zákonů (lesní zákon), v platném znění, ze dne 15.12.2006, č.j. 42750/06-16210, je souhlasné bez podmínek.
- f) Vyjádření společnosti E.ON Česká republika, a.s., ze dne 10.1.2007, zn: OPRSA-L-Z050700645, je souhlasné s podmínkami, které nesouvisí se stanovením dobývacího prostoru.
- g) Vyjádření společnosti Jihomoravská plynárenská, a.s., ze dne 8.1.2007, zn: 00149/07/2/64, je souhlasné bez podmínek.
- h) Vyjádření společnosti Telefonica O2 Czech Republic, a.s., ze dne 9.1.2008, zn: 3898/07/MBO/MM0, je souhlasné s podmínkami, které nesouvisí se stanovením dobývacího prostoru.
- i) Rozhodnutí – souhlas Městského úřadu Židlochovice, Odbor životního prostředí, Náměstí míru 155, 667 01 Židlochovice, ze dne 4.12.2006, č.j. ŽP 8034/06-Hr, je souhlasný s podmínkami, které jsou součástí tohoto rozhodnutí jako podmínka č.2 a 3.
- j) Rozhodnutí – souhlas Městského úřadu Židlochovice, Odbor životního prostředí, Náměstí míru 155, 667 01 Židlochovice, ze dne 27.11.2006, č.j. ŽP 8034/06-Hr, je souhlasné s podmínkami, které nesouvisí se stanovením dobývacího prostoru.
- k) Rozhodnutí – souhlas Městského úřadu Ivančice, Odbor životního prostředí, Palackého náměstí 196/6, 664 91 Ivančice, ze dne 6.11.2006, č.j. OŽP-1226-06-Hal, je souhlasné s podmínkami, které nesouvisí přímo se stanovením dobývacího prostoru.
- l) Rozhodnutí – souhlas Městského úřadu Ivančice, Odbor životního prostředí, Palackého náměstí 196/6, 664 91 Ivančice, ze dne 14.11.2006, č.j. OŽP-1230-06-Hal, je souhlasné s podmínkami, které jsou součástí tohoto rozhodnutí jako podmínka č.6 a 7.
- m) Souhlas Ministerstva životního prostředí, odboru výkonu státní správy VII, ke stanovení dobývacího prostoru Medlov, podle ustanovení § 6 zákona č. 334/1992 Sb., o ochraně zemědělského půdního fondu, v platném znění, je souhlasné bez podmínek.
- n) Stanovisko Ředitelství silnic a dálnic ČR, ze dne 16.2.2007, č.j. 1982/07-10331, je souhlasné bez podmínek.
- o) Stanovisko Ředitelství silnic a dálnic ČR, správa Brno, ze dne 21.2.2007, zn: ŘSD ČR-SB/505/07-51, je souhlasné za dodržení podmínek rozhodnutí Ministerstva dopravy č.j. 275/2003-120-STSP/2 ze dne 30.9.2003.
- p) Vyjádření Stavebního úřadu I. stupně v Dolních Kounicích ze dne 29.6.2006, č.j. 739/06-Ma, je souhlasné bez podmínek.
- q) Stanovisko Odboru územního plánování a Stavebního úřadu, Městského úřadu Židlochovice, ze dne 29.6.2006, č.j. SÚ 523/06-Su, je souhlasné s podmínkami, které nesouvisí přímo se stanovením dobývacího prostoru.

- a) Ministerstvo životního prostředí, Odbor výkonu státní správy VII, ze dne 29.1.2007, zn: 560/258/2007-Vie, souhlasné bez podmínek.
- b) Krajská hygienická stanice Jihomoravského kraje se sídlem v Brně, Jeřábkova 4, 602 00 Brno ze dne 22.1.2007, č.j. 144/2007/BM/HP je souhlasné bez podmínek.
- c) Povodí Moravy s.p., Dřevařská 11, 601 75 Brno, ze dne 17.1.2007, č.j. PM002451/2007-203/Kr, je souhlasné bez podmínek.
- d) Česká republika – Ministerstvo obrany, Vojenská ubytovací a stavební správa Brno, ze dne 16.1.2007, č.j. 05/2007-1383/ÚP, je souhlasné bez podmínek.
- e) Závazné stanovisko – souhlas Ministerstva zemědělství, podle ustanovení § 49 zákona č. 289/1995 Sb., o lesích a o změně a doplnění některých zákonů (lesní zákon), v platném znění, ze dne 15.12.2006, č.j. 42750/06-16210, je souhlasné bez podmínek.
- f) Vyjádření společnosti E.ON Česká republika, a.s., ze dne 10.1.2007, zn: OPRSA-L-Z050700645, je souhlasné s podmínkami, které nesouvisí se stanovením dobývacího prostoru.
- g) Vyjádření společnosti Jihomoravská plynárenská, a.s., ze dne 8.1.2007, zn: 00149/07/2/64, je souhlasné bez podmínek.
- h) Vyjádření společnosti Telefonica O2 Czech Republic, a.s., ze dne 9.1.2008, zn: 3898/07/MBO/MM0, je souhlasné s podmínkami, které nesouvisí se stanovením dobývacího prostoru.
- i) Rozhodnutí – souhlas Městského úřadu Židlochovice, Odbor životního prostředí, Náměstí míru 155, 667 01 Židlochovice, ze dne 4.12.2006, č.j. ŽP 8034/06-Hr, je souhlasný s podmínkami, které jsou součástí tohoto rozhodnutí jako podmínka č.2 a 3.
- j) Rozhodnutí – souhlas Městského úřadu Židlochovice, Odbor životního prostředí, Náměstí míru 155, 667 01 Židlochovice, ze dne 27.11.2006, č.j. ŽP 8034/06-Hr, je souhlasné s podmínkami, které nesouvisí se stanovením dobývacího prostoru.
- k) Rozhodnutí – souhlas Městského úřadu Ivančice, Odbor životního prostředí, Palackého náměstí 196/6, 664 91 Ivančice, ze dne 6.11.2006, č.j. OŽP-1226-06-Hal, je souhlasné s podmínkami, které nesouvisí přímo se stanovením dobývacího prostoru.
- l) Rozhodnutí – souhlas Městského úřadu Ivančice, Odbor životního prostředí, Palackého náměstí 196/6, 664 91 Ivančice, ze dne 14.11.2006, č.j. OŽP-1230-06-Hal, je souhlasné s podmínkami, které jsou součástí tohoto rozhodnutí jako podmínka č.6 a 7.
- m) Souhlas Ministerstva životního prostředí, odboru výkonu státní správy VII, ke stanovení dobývacího prostoru Medlov, podle ustanovení § 6 zákona č. 334/1992 Sb., o ochraně zemědělského půdního fondu, v platném znění, je souhlasné bez podmínek.
- n) Stanovisko Ředitelství silnic a dálnic ČR, ze dne 16.2.2007, č.j. 1982/07-10331, je souhlasné bez podmínek.
- o) Stanovisko Ředitelství silnic a dálnic ČR, správa Brno, ze dne 21.2.2007, zn: ŘSD ČR-SB/505/07-51, je souhlasné za dodržení podmínek rozhodnutí Ministerstva dopravy č.j. 275/2003-120-STSP/2 ze dne 30.9.2003.
- p) Vyjádření Stavebního úřadu I. stupně v Dolních Kounicích ze dne 29.6.2006, č.j. 739/06-Ma, je souhlasné bez podmínek.
- q) Stanovisko Odboru územního plánování a Stavebního úřadu, Městského úřadu Židlochovice, ze dne 29.6.2006, č.j. SÚ 523/06-Su, je souhlasné s podmínkami, které nesouvisí přímo se stanovením dobývacího prostoru.

Další reakcí na zveřejnění návrhu rozhodnutí Obvodního báňského úřadu v Brně bylo vyjádření společnosti Pískovna Bratčice- Ledce s.r.o., Slovanské nám. 9, 612 00 Brno, IČ: 26238063, ze dne 17.7.2008, které je obdobné s již podaným vyjádřením a výroková část tohoto rozhodnutí reaguje zamítnutím námitek podaných společností Pískovna Bratčice - Ledce s.r.o., vyjádření ze dne 17.7.2008 pana [REDAKCE] které je nesouhlasné z důvodu zajištění vlastnických práv k pozemku a stanovení podmínek těžby. Výroková část rozhodnutí reaguje zamítnutím podaných námitek a odůvodňuje stanovisko zdejšího úřadu.



Poslední reakcí ze dne 28.7.2008 bylo vyjádření a doplnění Družstva DRUMAPO o sdělení změny vlastnických vztahů kdy přestali existovat účastníci řízení paní [REDAKCE] [REDAKCE] d. Jejich nástupci se stali již stávající účastníci řízení. K návrhu rozhodnutí Obvodního báňského úřadu v Brně nemělo Družstvo DRUMAPO negativních připomínek.

Správní řízení o stanovení dobývacího prostoru proběhlo za účasti obcí jejichž katastrální území se dobývací prostor nebo jeho část nachází. Jednalo se o obce Medlov, Ledce a Němčičky.

Správní poplatek byl vyměřen podle sazebníku poplatků ustanovením § 4 zákona č. 634/2004 Sb., o správních poplatcích, v platném znění, ve výši 1.500,- Kč. Správní poplatek byl vybrán podle ustanovení § 5 citovaného zákona, ve výši 1.500,- Kč, zaprotokolováno pod č.j. 9464/06 a kolkové známky byly vylepeny na originálu rozhodnutí.

Poučení o odvolání :

Proti tomuto rozhodnutí může účastník řízení podat podle ustanovení § 81 až § 83 zákona č. 500/2004 Sb., správní řád, ve znění pozdějších předpisů, odvolání k Českému báňskému úřadu v Praze, prostřednictvím Obvodního báňského úřadu v Brně, ve lhůtě 15 dnů ode dne jeho doručení. Odvolání se podává s potřebným počtem stejnopisů tak, aby každý účastník dostal jeden stejnopis. Nepodá-li účastník potřebný počet stejnopisů, vyhotoví je na jeho náklady Obvodní báňský úřad v Brně. Podané odvolání má v souladu s ustanovením § 85 odst. 1 správního řádu odkladný účinek. Odvolání jen proti odůvodnění rozhodnutí je nepřípustné.



Rozdělovník:

Účastník řízení – do vlastních rukou

- 1). [redacted]
[redacted]
[redacted]
[redacted]
[redacted] (zastoupený
advokátem [redacted] Brno)
- 7). [redacted]
[redacted]
[redacted]
[redacted] (zastoupený Družstvem
DRUMAPO)
- 13). [redacted]
[redacted] (zastoupený Družstvem
DRUMAPO)
- 16). [redacted] (zastoupený Družstvem
DRUMAPO)
- 17). [redacted]
(zastoupený Družstvem DRUMAPO)
- 18). [redacted] e (zastoupený Družstvem
DRUMAPO)
- 19). [redacted]
[redacted]
[redacted]
[redacted]
[redacted]
- 24). [redacted] (zastoupený Družstvem DRUMAPO)
- 25). [redacted] (zastoupený Družstvem DRUMAPO)
- 26). Českomoravský šterk, a.s., IČ 25502247, 664 04 Mokrá-Horákov, Mokrá 359
- 27). [redacted]
[redacted]
[redacted]
[redacted]
[redacted]
[redacted]
[redacted]
[redacted]
[redacted]
[redacted]
- 36). [redacted] (zastoupený
Družstvem DRUMAPO)
- 37). [redacted]
[redacted]

- 39). [redacted]
[redacted]
[redacted]
[redacted]ic
(zastoupený Družstvem DRUMAPO)
- 44). E.ON Česká republika, a.s., F.A.Gerstnera 2151/6, 370 49 České Budějovice
- 45). [redacted]
[redacted]
[redacted] (zastoupený Družstvem
DRUMAPO)
- 48). [redacted]
[redacted] (zastoupený
Družstvem DRUMAPO)
- 50). [redacted]
[redacted]
(zastoupený Družstvem DRUMAPO)
- 52). [redacted]
[redacted]
[redacted]ce
- 56). GET s.r.o., IČ 49702904, Korunovační 29, 170 00 Praha
- 57). [redacted]
[redacted] (zastoupený Družstvem
DRUMAPO)
- 59). [redacted]
- 60). [redacted] (zastoupený Družstvem
DRUMAPO)
- 61). [redacted]
[redacted] (zastoupený Družstvem
DRUMAPO)
- 63). [redacted] (zastoupený
Družstvem DRUMAPO)
- 64). [redacted] 2 (zastoupený Družstvem DRUMAPO)
- 65). [redacted] (zastoupený Družstvem
DRUMAPO)
- 66). [redacted]
(zastoupený Družstvem DRUMAPO)
- 67). [redacted]
[redacted]
[redacted] (zastoupený Družstvem
DRUMAPO)
- 70). [redacted]
[redacted]
[redacted] (zastoupený
Družstvem DRUMAPO)

- 74). [redacted]
[redacted]
[redacted] (zastoupený Družstvem
DRUMAPO)
- 77). [redacted]
[redacted] c (zastoupená
Družstvem DRUMAPO)
- 79). H [redacted] ý Družstvem
DRUMAPO)
- 80). H [redacted]
[redacted]
[redacted] 5 (zastoupený
Družstvem DRUMAPO, pokud jde o pozemek p.č. 5084 v k.ú. Medlov)
- 83). [redacted]
[redacted] (zastoupený Družstvem
DRUMAPO)
- 85). [redacted]
[redacted]
[redacted]
[redacted] (zastoupený
Družstvem DRUMAPO)
- 90). [redacted] (zastoupený Družstvem
DRUMAPO)
- 91). [redacted] o (zastoupený
Družstvem DRUMAPO)
- 92). K [redacted]
[redacted] zastoupený Družstvem DRUMAPO)
- 94). [redacted]
[redacted]
[redacted] (zastoupený
Družstvem DRUMAPO)
- 97). [redacted]
[redacted]
[redacted]
[redacted] o
(zastoupený Družstvem DRUMAPO)
- 101). [redacted] (zastoupený
Družstvem DRUMAPO)
- 102). [redacted]
[redacted]
[redacted]
[redacted]
[redacted]
[redacted]
[redacted]

- 110). [REDACTED] (zastoupený Družstvem DRUMAPO)
- 112). [REDACTED] (zastoupený Družstvem DRUMAPO)
- 113). [REDACTED] (zastoupený Družstvem DRUMAPO)
- 114). [REDACTED] (zastoupený Družstvem DRUMAPO)
- 115). [REDACTED] (zastoupený Družstvem DRUMAPO)
- 116). [REDACTED]
[REDACTED]
[REDACTED]
[REDACTED]
[REDACTED]
[REDACTED]
[REDACTED]
[REDACTED]
[REDACTED] (zastoupený Družstvem DRUMAPO)
- 126). [REDACTED] (zastoupený Družstvem DRUMAPO)
- 127). [REDACTED]
[REDACTED]
[REDACTED] (zastoupený Družstvem DRUMAPO)
- 130). [REDACTED]
[REDACTED]
[REDACTED] (zastoupený Družstvem DRUMAPO)
- 133). [REDACTED] (zastoupený Družstvem DRUMAPO)
- 134). [REDACTED]
[REDACTED]
[REDACTED]
[REDACTED] (zastoupený Družstvem DRUMAPO)
- 139). Nečasová Jitka, nar.5.9.1947, 664 66 Medlov 155 (zastoupený Družstvem DRUMAPO)
- 140). [REDACTED]
[REDACTED]
[REDACTED]
[REDACTED]
[REDACTED]
[REDACTED] (zastoupený Družstvem DRUMAPO)

- 148). [REDACTED]
(zastoupený Družstvem DRUMAPO)
- 149) [REDACTED] (zastoupený Družstvem
DRUMAPO)
- 150). Obec Ledce, IČ 488 194, 664 62 Ledce 1
- 151). Obec Němčičky, IČ 488 054, 664 66 Němčičky 39 (zastoupený Družstvem DRUMAPO)
- 152). [REDACTED]
(zastoupený Družstvem DRUMAPO)
- 153). [REDACTED]
[REDACTED]
- 155). PHAR LAP, s.r.o., 664 66 Němčičky 90
- 156). PÍSKOVNA BRATČICE – LEDCE s.r.o., 612 00 Brno, Slovanské nám. 9
- 157). PÍSKOVNY MORAVA spol. s r.o., Vídeňská 11/127, 619 00 Brno
- 158). (zastoupený Družstvem DRUMAPO)
- 159). [REDACTED]
[REDACTED]
[REDACTED] (zastoupený
Družstvem DRUMAPO)
- 162). [REDACTED]
[REDACTED]
[REDACTED]
- 165). Pozemkový fond ČR, IČ 45797072, Husinecká č. 11a, 130 00 PRAHA 3
- 166) [REDACTED]
- 167). [REDACTED] (zastoupený Družstvem
DRUMAPO)
- 168). R:S:K: spol.s.r.o., IČ 46343261, 602 00 Brno, Körnerova 7
- 169) [REDACTED]
(zastoupený Družstvem DRUMAPO)
- 170). [REDACTED] (zastoupený Družstvem
DRUMAPO)
- 172). [REDACTED] t (zastoupený Družstvem
DRUMAPO)
- 173). I [REDACTED]
[REDACTED]
[REDACTED]
[REDACTED]
[REDACTED]
[REDACTED]
[REDACTED]
[REDACTED]
[REDACTED]
[REDACTED] (zastoupený Družstvem
DRUMAPO)
- 184). [REDACTED]
[REDACTED]

222). [REDACTED] (zastoupený Družstvem
DRUMAPO)

223). [REDACTED]
[REDACTED]
[REDACTED] (zastoupený
Družstvem DRUMAPO)

226). [REDACTED] (zastoupený Družstvem
DRUMAPO)

227). [REDACTED]
[REDACTED]
[REDACTED]
[REDACTED]

231). TBG BETONMIX,a.s., IČ 48530794, 642 00 Brno, Jihlavská 51 (zastoupený
Družstvem DRUMAPO)

232). Telefónica O2 Czech Republic,a.s., IČ 60193336, Za Brumlovkou 266/2, 140 22 Praha 4
– Michle

233). [REDACTED] (zastoupený Družstvem
DRUMAPO)

234). [REDACTED] (zastoupený Družstvem
DRUMAPO)

235). [REDACTED]
[REDACTED]
[REDACTED]
[REDACTED] (zastoupený
Družstvem DRUMAPO)

240). [REDACTED]
[REDACTED]
[REDACTED]
[REDACTED]
[REDACTED]
[REDACTED]
[REDACTED]
[REDACTED]
(zastoupený Družstvem DRUMAPO)

246). [REDACTED] (zastoupený
Družstvem DRUMAPO)

247). [REDACTED]
[REDACTED]
[REDACTED]
[REDACTED] (zastoupený
Družstvem DRUMAPO)

251). [REDACTED] (zastoupený
Družstvem DRUMAPO)

252). [REDACTED]
[REDACTED]
[REDACTED]
[REDACTED]

- 256). [redacted]
[redacted]
[redacted]
(zastoupený Družstvem DRUMAPO)
- 259). [redacted] c (zastoupený
Družstvem DRUMAPO)
- 260). [redacted]
[redacted]
[redacted] (zastoupený Družstvem
DRUMAPO)
- 263 [redacted] (zastoupený
Družstvem DRUMAPO)
- 264). [redacted] l (zastoupený Družstvem
DRUMAPO)
- 265). [redacted]

dotčené orgány státní správy a samosprávy – doručení

- 266). Městský úřad Židlochovice, Odbor územního plánování a Stavební úřad,
Masarykova 100, 667 01 Židlochovice
- 267). Městský úřad Židlochovice, Odbor životního prostředí, Náměstí míru 155, 667 01
Židlochovice
- 268). Městský úřad, stavební úřad I. stupně, 664 64 Dolní Kounice
- 269). Krajská hygienická stanice Jihomoravského kraje se sídlem v Brně, Jeřábkova 4, 602 00
Brno
- 270). Ministerstvo životního prostředí, odbor výkonu státní správy VII, Mezírka 1, 602 00
BRNO
- 271). Krajský úřad Jihomoravského kraje, Odbor životního prostředí, Žerotínovo nám. 3/5,
602 00 Brno

Český báňský úřad
v Praze

V Praze dne 26. května 2009
Čj. 1125/IV/09

ROZHODNUTÍ

Českého báňského úřadu o odvolání účastníků správního řízení - organizace Pískovna Bratčice-Ledce s.r.o., Slovanské náměstí č. 9, 612 00 Brno, IČ 26238063, MUDr. Dalibora Šobka, nar. 1. 8. 1955, bytem Evropská č. 124/23, 350 02 Cheb, zastoupeného na základě plné moci ze dne 15. 7. 2008 [redacted] bytem [redacted] Popovice u Rajhradu [redacted] a odvolání paní [redacted] 953, bytem 664 61 [redacted], proti rozhodnutí Obvodního báňského úřadu v Brně ze dne 18. 11. 2008 čj. 04576/01/001, o stanovení dobývacího prostoru Medlov, evidenční číslo 6 0373, pro dobývání vyhrazeného nerostu živce frakce 4-8 mm a pro dobývání výhradního ložiska nevyhrazeného nerostu štěrkopísku Bratčice ev. č. lož. 3 011000, organizaci Družstvo DRUMAPO, 664 66 Němčičky č.p. 94, IČ 46346121 (dále jen „Družstvo DRUMAPO“).

Český báňský úřad v Praze jako orgán věcně a místně příslušný podle ustanovení § 40 odst. 2 zákona č. 61/1988 Sb., o hornické činnosti, výbušninách a o státní báňské správě, přezkoumal napadené rozhodnutí a rozhodl podle ustanovení § 90 odst. 1 písm. c) zákona č. 500/2004 Sb., správní řád, ve znění pozdějších předpisů, takto:

Rozhodnutí Obvodního báňského úřadu v Brně ze dne 18. 11. 2008 č.j. 04576/01/001 o stanovení dobývacího prostoru Medlov, evidenční číslo 6 0373, pro dobývání vyhrazeného nerostu živce frakce 4-8 mm a pro dobývání výhradního ložiska nevyhrazeného nerostu štěrkopísku Bratčice, ev. č. lož. 3 011000,

s e m ě n í

ve výrokové části takto:

- **V bodě 1.) původní účastníci řízení „[redacted] 602 00 Brno, [redacted] Hrušovany u Brna, [redacted] [redacted] jsou nahrazeni novými účastníky řízení „Dvořáková Zdeňka, nar. 4. 4. 1952, Sušilova 392, 664 62 Hrušovany u Brna,**

organizací GET s.r.o., Korunovační č. 29, 170 00 Praha 7, doplněna o mapové podklady k vyznačení pozemků, srovnávací sestavu parcel a o informace o pozemcích ze dne 28. 8. 2008. Organizace Pískovna Bratčice–Ledce s.r.o., Slovanské náměstí č. 9, 612 00 Brno, IČ 26238063 (dále jen „Pískovna Bratčice–Ledce“) zaslala OBÚ vyjádření k podkladům rozhodnutí před jeho vydáním ze dne 17. 7. 2008, ve kterém stále připomíná nesouhlas s těžbou na pozemcích v jejím vlastnictví. Družstvo DRUMAPO zaslalo OBÚ doplnění data narození vlastníků nemovitostí a změnu dvou vlastníků nemovitostí ze dne 28. 7. 2008. K žádosti OBÚ čj. 04360/2008/01/001 ze dne 20. 10. 2008 o prodloužení zákonné lhůty k vydání rozhodnutí přikázal ČBÚ přípisem čj. 2881/08 ze dne 4. 11. 2008 vydat v řízení o stanovení dobývacího prostoru správní rozhodnutí do 30. 11. 2008. Dne 18. 11. 2008 vydal OBÚ rozhodnutí čj. 04576/01/001, kterým organizaci stanovil dobývací prostor Medlov, evidenční číslo 6 0373, pro dobývání vyhrazeného nerostu živce frakce 4-8 mm a pro dobývání výhradního ložiska nevyhrazeného nerostu šterkopísku Bratčice ev. č. lož. 3 011000 (dále jen „DP Medlov“).

Do rozhodnutí o stanovení DP Medlov podali včas odvolání účastníci řízení MUDr. Dalibor Šobek, nar. 1. 8. 1955, bytem Evropská č. 124/23, 350 02 Cheb, zastoupený na základě plné moci ze dne 15. 7. 2008 paní [REDAKCE]

Po výzvě účastníkům, aby se vyjádřili k napadenému rozhodnutí podle ustanovení § 86 odst. 2 správního řádu, obdržel OBÚ od organizace Družstvo DRUMAPO seznam zesnulých původních vlastníků pozemků a seznam jejich nových vlastníků, včetně jejich souhlasů se stanovením DP Medlov a po lhůtě uplatněný nesouhlas účastníka řízení pana [REDAKCE] se stanovením DP Medlov Družstvu DRUMAPO s tím, že prý dalších „22 vlastníků pozemků včetně Pískovny Bratčice–Ledce neudělí souhlas v následujícím řízení o povolením hornické činnosti, z čehož plyne, že je zpochybněno hospodárné využití ložiska a DP Medlov“.

OBÚ postoupil odvolání ČBÚ podáním č.j. 01339/2008/01/001 ze dne 8. 4. 2009. Toto podání bylo ČBÚ doručeno dne 16. 4. 2009 spolu se spisem správního řízení v první instanci.

ČBÚ přezkoumal podle ustanovení § 89 odst. 2 správního řádu soulad napadeného rozhodnutí a řízení, které vydání rozhodnutí předcházelo, s právními předpisy a správnost napadeného rozhodnutí v rozsahu námitek uvedených v odvolání. Posoudil námítky jednotlivých odvolatelů a zaujal k nim níže uvedená stanoviska.

V námitkách Pískovna Bratčice–Ledce uvádí, že

1. „toto rozhodnutí odporuje základní zásadě horního zákona a to v tom směru, že vydání takového rozhodnutí ve prospěch Družstva DRUMAPO (dále jen DRUMAPO) zcela vylučuje hospodárné využití ložiska, především proto, že nedojde k vytěžení těch pozemků, které jsou výlučným vlastnictvím naší společnosti a to společnosti Pískovna BRATČICE-LEDCE s.r.o., která nejen to že je výlučným vlastníkem pozemků o celkové rozloze cca 600.000 m², ale je také těžební organizací ve smyslu přísl. ust. horního zákona. K tomuto rozhodnutí dospěl OBÚ přesto, že je obecně znám postoj naší společnosti, který mu již byl opakovaně presentován a to ať písemně nebo ústně na

jednání na místě samém - tento postoj ostatně nebyl vyjádřen jen vůči tomuto orgánu - rovněž tak je známa konfigurace pozemků naší společnosti, které tvoří souvislý ucelený celek, což má za následek to, že při vlastní realizaci - v rámci žádosti o povolení k hornické činnosti v dané lokalitě, nemusí naše společnost prokazovat vyřešení střetu zájmů - to na rozdíl od DRUMAPO, které nemá naději vyřešení střetu zájmů ve vztahu k námi vlastněným pozemkům nikdy prokázat. Navíc v tomto směru zákon ani nepřipouští možnost vyvlastnění pozemků ve prospěch provádění činnosti DRUMAPO a proto je nutné i z tohoto pohledu posuzovat celou záležitost. Navíc se jedná o soukromé zájmy a tudíž je tedy nepochybné, že OBÚ de facto svým rozhodnutím diskriminuje zájem těžební organizace o vytěžení jím vlastněného území, následkem čehož diskriminuje tuto organizaci. Tento státní orgán, který brání svým neuváženým rozhodnutím v podnikatelské aktivitě, de facto zmařuje do budoucna plánované investice. Pro názornost uvádíme, že doposud bylo ve prospěch nákupu pozemků a následné směny pozemků, dané lokalitě investováno cca 11 mil. Kč. Je tedy zcela nepochybné, že dochází k protipólnému postupu se strany OBÚ (je orgánem státní správy), když na jedné straně při povolování hornické činnosti dbá na vyřešení střetu zájmů a na straně druhé, aniž dbá na tuto základní zásadu stanoví DP ve prospěch jednoho subjektu a to i když ví, že část takto nově stanoveného DP nebude nikdy vytěžen.,

2. *Je nepochybné, že OBÚ se musí při svém rozhodování řídit nejen horním zákonem, ale také všemi ostatními právními předpisy a to přesto, že horní zákon je zákonem "lex specialis", nicméně tato specialita tedy nadřazenost obecným zákonům nemůže být bezbřehá. Zcela nepochybně je OBÚ limitován při svém rozhodování zákonem na ochranu hospodářské soutěže a je zcela nepochybné, že námi napadené rozhodnutí je vydáno v rozporu s tímto zákonem, když neoprávněně zvýhodňuje jeden podnikatelský subjekt před druhým,*

- Za tohoto stavu si klademe otázku: "Co vede OBÚ k vydání rozhodnutí, kterým potlačuje podnikání jiného subjektu - těžební organizaci, která tím, že má vyřešené střety zájmů garantuje vytěžení pozemků na nichž se nachází ta ložiska, která jsou uvedena v napadeném Rozhodnutí. V daném případě jde o postup OBÚ z neznalosti jiných právních norem než výše citovaného lex specialis nebo z důvodů, které nám nejsou blíže známy. Nicméně v tomto směru jsme rozhodnutí využít veškerých řádných či mimořádných opravných prostředků k naší obraně,

3. *pokud si OBÚ učinil při svém rozhodování úsudek ve smyslu ust. § 57 odst. 1 písm. c) správního řádu, tak tento úsudek byl zcela mylným a podle našeho názoru nemohl být ani takto učiněn při známosti okolností týkajících se naší společnosti a znalosti jejího úmyslu na dané lokalitě těžit. Pokud by tedy se snažil OBÚ o "zdravý" úsudek, nemohl by uvést předposlední odstavec strany 14 napadeného rozhodnutí to co zde uvedl - toto nemáme v úmyslu nyní citovat, ale pouze na toto odkazujeme. Zákon má na mysli učinění takového úsudku, který bude ve vlastní fázi i realizovatelný - je nepochybné, že tomu tak v daném případě není,*

- OBÚ při své tvorbě úsudku neměl žádné indicie o tom, že by mezi naší společností a DRUMAPO došlo k jednání a narovnání, či jednání o vykoupení předmětných pozemků dané lokality za tržní cenu a rovněž tak ani to, že by došlo ke kladnému jednání ve věci získání nájemního práva mezi naší společností a DRUMAPO. Pokud by bral v úvahu případný odkaz DRUMAPO na naši společnost ve věci těžby na našich

- pozemcích, pak zcela jistě a jednoznačně musel dojít k jedinému úsudku a to: své pozemky si chce jejich vlastník jako těžební organizace vydobýt - vytěžit sám. Žádný jiný "zdravý úsudek" nemohl z tohoto posouzení vyplynout,
4. Jen pro dokreslení kvality rozhodování OBÚ svědčí to, že v odůvodnění svého rozhodnutí se odvolává na zcela neexistující ustanovení správního řádu a to na ust. § 57 odst. 4 písm.c) správního řádu - viz str. 17 třetí odstavec shora –
5. OBÚ v důvodové části Rozhodnutí na str. 14, odst, 4. Konstatuje: "Správní orgán při rozhodování o stanovení dobývacího prostoru má podle ustanovení horního zákona přihlídnout i k tomu, aby uvedený dobývací prostor byl stanoven se zřetelem na jeho zásoby a úložní poměry tak, aby ložisko mohlo být hospodárně vydobyto.
- Přesto, že byl OBÚ v Brně žádán o to, aby vysvětlil jak bude dosaženo hospodárného vydobytí sloučených 3 DP tak k tomuto nebyl schopen ničeho doložit a jeho závěry o tom, že se bude rozhodovat ještě o Povolení k hornické činnosti v dané lokalitě , kde se bude vše řešit je naprosto právně irelevantní a v tomto směru si mohl opravdu učinit ten pravý a zdravý úsudek a to s přispěním znalostí o našem názoru na těžební činnosti DRUMAPO na našich pozemcích. Tomuto vysvětlení se vyhýbá a to proto, že nemá na toto žádnou odpověď',
- podle našeho názoru nemohl rozhodnout OBÚ na základě znalosti místní situace a to přesto, že mu jsou známé veškeré listinné a mapové podklady včetně spoluvlastnických vztahů dané lokality Z přiložené mapy jednoznačně a na první pohled zcela logicky vyplývá že sjednocení tří dobývacích prostorů do jednoho DP je pouze účelové a žádnou hospodárnost vydobytí zásob nesleduje a nezaručuje.
- Ložisková akumulace štěrkopísků je na základě ověřených úložných poměrů rozdělena do několika těžebně samostatných bloků bilančních zásob oddělených pásmy hlubokých skrývek širokých až 400 m. Rovněž tak je a bude trvale rozdělena západní a východní část DP ochranným pilířem k rychlostní komunikaci R52 Brno Pohořelice. Jako celek tedy navrhovaný DP Medlov těžít nejde a argumentace hospodárnějšího využití ložiska sjednocením do jednoho DP nemá žádné logické ani věcné opodstatnění
6. OBÚ v důvodové části Rozhodnutí na str. 14, odst, 4 dále konstatuje : "Správní orgán je oprávněn podle § 57 odst. 1 písm.c zákona č. 500/2004 Sb., správní řád, učinit si úsudek ve věci, o níž rozhoduje sám ..." Proto je zcela nelogické "sjednocení" dobývacího prostoru Medlov zrušením stávajícího DP Ledce u Židlochovic I. V dobývacím prostoru DP Ledce u Židlochovic I již proběhlo řízení o povolení hornické činnosti a Obvodnímu báňskému úřadu v Brně během tohoto řízení dal vlastník majoritní části pozemků v tomto DP (Pískovna Bratčice-Ledce s.r.o) jasně najevo svůj nesouhlas s těžbou a zásahem do vlastnických práv.
- OBÚ v Brně v tomto Rozhodnutí na str. 15, odstavec 5 řádek 11, uznává, že bez souhlasu vlastníků pozemků je dobývání na jejich pozemcích vyloučeno. To znamená, že OBÚ v Brně si nutně musel učinit úsudek, že těžba na 90 % plochy zrušeného DP Ledce u Židlochovic je nereálná a tudíž i nereálné je vydobytí této části ložiska i ve "sjednoceném" DP Medlov.
- Vzhledem k výše uvedenému žádáme OBÚ v Brně, aby zrušil Rozhodnutí č.j. 04576/2008/011001 ze dne 18.11. 2008 a nesjednocoval již vyhlášený DP Ledce u Židlochovic I, neboť tímto krokem dojde k zablokování vytěžení celého nově stanoveného DP, což se projeví v tom, že OBÚ v následném svém rozhodování o

žádosti DRUMAPO na povolení hornické činnosti v sloučeném DP nebude toto moci vydat a to ve vztahu k námi vlastněným pozemkům. Toto naše tvrzení není "úsudkem" jímž se OBÚ řídil při svém rozhodování, ale je logickým zdůvodněním a závěrem vlastníka, který má veškeré oprávnění k realizaci hornické činnosti a zejména pak vlastnický vztah k pozemkům, na nichž se nachází ložisko suroviny k těžbě. De facto tímto rozhodnutím dostal OBÚ možnost otázky těžby do patové situace a zmařil investici (blíže viz výše) Obvodní báňský úřad v Brně si z předchozích jednání musel učinit úsudek a je dobře vědom že hospodárné a racionální využití tohoto DP nebude naplněno ani navrhovaným sjednocením do jednoho dobývacího prostoru (DP Medlov). V Rozhodnutí, v bodě č. 6 o námitkách účastníků řízení písmeno a) až d) nebylo opět přihlédnuto k neřešitelnému rozporu mezi Družstvem Drumapo a 22 vlastníky pozemků.

- OBÚ zamítl námitky 22 vlastníků pozemků s poukázáním, že řízení o stanovení dobývacího prostoru není podmíněno souhlasem vlastníka pozemků, teprve až povolení hornické činnosti je podmíněno souhlasem vlastníka pozemku a zásahem do vlastnických práv. Obvodní báňský úřad si je však dobře vědom toho, že vlastníci pozemků budou na svých stanoviscích trvat a jejich nesouhlas zamezí hornickou činnost na těchto pozemcích. Protože se nejedná o ucelenou plochu ale o parcely situované po celém prostoru sceleného dobývacího prostoru, není zde hospodárnost využití ložiska zaručena. Tímto se opět dokazuje, že stanovení DP Medlov o plošném obsahu 3,983176 km² není věcně opodstatnělé ale jedná se o účelový postup eliminovat vliv vlastníků pozemků a případné finanční kompenzace a výnosy“.

K těmto námitkám ČBÚ uvádí:

Námitce č. 1 nepřisvědčil. Rozhodnutím o stanovení dobývacího prostoru není zásahem do vlastnických práv majitele pozemku, tím je teprve vlastní hornická činnost, jejíž povolení je podmíněno souhlasem vlastníka pozemku. Řízení o povolení hornické činnosti však nebylo zahájeno a nelze s určitostí vyslovit, zda a kdy zahájeno bude. Správní orgán je povinen zkoumat, zda jsou splněny podmínky pro vydání rozhodnutí o stanovení dobývacího prostoru a podle výsledku vydat rozhodnutí. Nemůže však stanovení dobývacího prostoru odepřít jen proto, že přijal ujištění odvolatele, že střety zájmů v řízení, o němž ani nelze s určitostí vyslovit, zda a kdy zahájeno bude, nebudou vyřešeny. Takový postup by byl nepřijatelným zásahem do práv účastníků.

Námitce č. 2 nepřisvědčil. Námitku, že státní báňská správa je povinna se řídit mj. také zákonem o hospodářské soutěži, považuje ČBÚ za irelevantní. Podmínky stanovení dobývacího prostoru jsou upraveny horním zákonem. Jednou z podmínek je podle ustanovení § 24 zákona č. 44/1988 Sb., o ochraně a využití nerostného bohatství (horní zákon), v platném znění, předchozí souhlas Ministerstva životního prostředí, vydaný po projednání s Ministerstvem průmyslu a obchodu. Přednost při získání předchozího souhlasu má organizace, pro níž byl proveden průzkum výhradního ložiska, v ostatních případech Ministerstvo životního prostředí rozhodne o udělení předchozího souhlasu na základě posouzení mezi dvěma nebo více návrhy uchazečů o stanovení dobývacího prostoru, a to s přihlédnutím k tomu, který návrh zaručuje lepší využití výhradního ložiska a ochranu zákonem chráněných zájmů. Předchozí souhlas ke stanovení DP Medlov vydalo Ministerstvo životního prostředí rozhodnutím čj. 560/3197/2002 ze dne 8. 9. 2003. Pokud tedy jde o námitku lepšího využití výhradního ložiska, jde o věc pravomocně rozhodnutou a správní orgán je tímto rozhodnutím vázán. Námitku porušení pravidel hospodářské

náklady Družstva DRUMAPO přesné hranice předmětných pozemků tak, aby byly jeho pozemky jasně označeny a ČBÚ ani není zmocněn nařídít označení jednotlivých pozemků, pouze hranici dobývacího prostoru. Nápravy v případě neoprávněného zásahu do svého vlastnictví se odvolatel může domáhat cestou občanskoprávní. Orgány státní báňské správy touto kompetencí nadány nejsou.


Dále ČBÚ v důsledku změn v osobách vlastníků nemovitostí změnil vymezení účastníků řízení, kdy na místo původních účastníků jsou uvedeni nabyvatelé jednotlivých nemovitostí.

Dále odvolací orgán doplnil výrok správního orgánu prvního stupně o podmínky, stanovené pravomocným rozhodnutím Ministerstva životního prostředí o předchozím souhlasu ke stanovení dobývacího prostoru čj. 560/3197/2002 ze dne 8. 9. 2003, v souladu s § 24 odst. 2 zákona č. 44/1988 Sb., o ochraně a využití nerostného bohatství (horní zákon), v platném znění. Tyto podmínky se týkají pouze žadatele o stanovení dobývacího prostoru a vyplývají z působnosti Ministerstva životního prostředí vztahujícího se k tvorbě jednotné surovinové politiky. Uvedené podmínky se proto nemohou dotknout jiného účastníka řízení.

Z výše uvedených důvodů ČBÚ rozhodl tak, jak je ve výroku uvedeno.

Poučení:

Proti tomuto rozhodnutí se podle ustanovení § 91 odst. 1 správního řádu nelze dále odvolat.



8	1 176 087,67	606 517,13
9	1 175 192,32	606 389,47

Prostorové hranice dobývacího prostoru pod povrchem jsou určeny svislými rovinami vedenými povrchovými hranicemi.

Dobývací prostor se rozkládá na katastrálním území

obce: Bratčice okres: Brno - venkov kraj: Jihomoravský

<u>Němčičky</u>	<u>-"-</u>	<u>-"-</u>
<u>Sobotovice</u>	<u>-"-</u>	<u>-"-</u>
<u>Ledce a Medlov</u>	<u>-"-</u>	<u>-"-</u>

2. Dobývací prostor se stanoví pro dobývání: písků a štěrkopísků

V dobývacím prostoru byla (nebyla) zjištěna průmyslově dobývatelná ložiska -----

Zásoby geologické celkem 103 188 770 m³ zahrnuté do dobývacího prostoru byly schváleny KKZ výměrem č. j. 552 . 05/47/60 ze dne 4. dubna 1960

3. Omezení dobývání nebo zvláštní technické podmínky pro jeho provádění v místech uvedených v § 5 odstavce 4 vyhl. č. 260/1957 Ú. I. -----

1) Zvláštní omezení dobývání není třeba stanovit

2) Případné střety zájmů budou řešeny podle § 34 a § 35 zákona č. 41/1957 Sb.


223 DP/62

Souhlasí se.

Praha, dne 19. VII. 1962

Nadměstek:

Razítko a podpis ústř. hosp. orgánu:



022 337/62

OBVODNÍ BÁŇSKÝ ÚŘAD
PRO ÚZEMÍ KRAJŮ JIHMORAVSKÉHO A ZLÍNSKÉHO

V Brně dne 13.5.2015

č.j. SBS 12726/2015/OBÚ-01/1

ROZHODNUTÍ

Obvodní báňský úřad pro území krajů Jihomoravského a Zlínského jako věcně příslušný orgán státní báňské správy podle ustanovení § 27 odst. 1 zákona č. 44/1988 Sb., o ochraně a využití nerostného bohatství (horní zákon), ve znění pozdějších předpisů a místně příslušný podle ustanovení § 38 odst. 1 zákona č. 61/1988 Sb., o hornické činnosti, výbušninách a o státní báňské správě, ve znění pozdějších předpisů, v součinnosti s dotčenými orgány správy, Odborem životního prostředí, Krajského úřadu Jihomoravského kraje, ze dne 21.4.2015, zdejší č.j. SBS 12726/2015 a Ministerstvem životního prostředí, odboru výkonu státní správy VII ze dne 21.4.2015, č.j. SBS 12726/2015, organizaci

Družstvo DRUMAPO
Němčičky 94, okres Brno-venkov, PSČ 664 66
IČ: 46346121

mění dobývací prostor Bratčice, evidenční číslo 7 0158, o plošném obsahu na povrchu 1,751946 km², následovně:

Dobývací prostor Bratčice se plošně rozprostírá na katastrálním území Medlov (692590), obec Medlov (ZÚJ 583367) na rozloze 0,359094 km², na katastrálním území Ledce u Židlochovic (679682), obec Ledce (ZÚJ 583278) na rozloze 0,011720 km², na katastrálním území Bratčice (609561), obec Bratčice (ZÚJ 582883) na rozloze 0,409450 km², na katastrálním území Sobotovice (752142), obec Sobotovice (ZÚJ 583880) na rozloze 0,244803 km² a na katastrálním území Němčičky (703052), obec Němčičky (583472) na rozloze 0,726879 km².

Hranice dobývacího prostoru Bratčice zůstávají nezměněny a tvoří je na povrchu nepravidelný 10 úhelník s přímými stranami a s vrcholy určenými souřadnicemi v platném souřadnicovém systému JTSK.

Podmínky stanovené v rozhodnutí Obvodního báňského úřadu v Brně ze dne 18.11.2008, č.j. 04576/2008/01/001, zůstávají nezměněné a jsou dále platné.

Odůvodnění

Žádost o změnu dobývacího prostoru Bratčice byla doručena Obvodnímu báňskému úřadu pro území krajů Jihomoravského a Zlínského dne 8.4.2015. Tímto dnem zahájil Obvodní báňský úřad pro území Jihomoravského a Zlínského řízení o změně dobývacího prostoru Bratčice, týkající se aktualizace výměr katastrálních území v dobývacím prostoru Bratčice, ev.č. 7 0158.

Organizace Družstvo DRUMAPO, Němčičky 94, okres Brno-venkov, PSČ 664 66, IČ: 46346121, k žádosti doložila Výpočet výměry dobývacího prostoru Bratčice, ev. č. 7 0158, vypracovaný [REDAKCE] (duben 2015) s aktualizací změn výměr katastrálních území v dobývacím prostoru Bratčice po digitalizaci. Jedná se o změny vzniklé Vyhlášením platnosti obnoveného katastrálního operátu v části katastrálního území Němčičky, v souladu s ustanovením § 17 odst. 2 zákona č. 344/1992 Sb., o katastru nemovitostí České republiky, ve znění pozdějších předpisů a rozhodnutí Ministerstva zemědělství o jednoduché pozemkové úpravě upřesněním přídělů v katastrálním území Němčičky.

Dále se jedná o změny vzniklé Vyhlášením platnosti obnoveného katastrálního operátu v katastrálním území Sobotovice a Ledce u Židlochovic a dále o změny vzniklé Vyhlášením platnosti obnoveného katastrálního operátu na základě výsledků pozemkových úprav na části katastrálního území Medlov.

K projednání výše uvedeného návrhu nařídil Obvodní báňský úřad pro území krajů Jihomoravského a Zlínského podle ustanovení § 28 odst. 3 zákona č. 44/1988 Sb., o ochraně a využití nerostného bohatství (horní zákon), ve znění pozdějších předpisů, ústní jednání na den 21.4.2015, s následným místním šetřením na předmětné lokalitě. Projednání dokumentace a sepsání protokolu se uskutečnilo v zasedací místnosti společnosti Družstva DRUMAPO.

Po provedeném ústním jednání byli přítomni vyzváni k písemnému vyjádření a k účasti na místním šetření. Místního šetření se přítomní zúčastnili.

Písemné vyjádření do protokolu jednotlivých zástupců bylo následující:

Vyjádření zástupce organizace Družstvo DRUMAPO:

Organizace nemá k průběhu ústního jednání ani k výše uvedené problematice připomínek, [REDAKCE]

Vyjádření zástupce MŽP, OVSS VII, [REDAKCE]

K problematice rozdělení ploch katastrálních území v dobývacím prostoru Bratčice nemám připomínek.

Vyjádření obce Ledce, pana starosty.

Obec nemá připomínek k projednávané problematice, Jiří Vondráček, starosta.

Vyjádření zástupce OŽP, Krajského úřadu Jihomoravského kraje, [REDAKCE]

K problematice rozdělení ploch katastrálních území v dobývacím prostoru Bratčice nemám připomínek.

Vyjádření obce Bratčice, pana starosty.

Obec nemá připomínek k projednávané problematice, Jan Buršík, starosta.



Organizace doložila výše uvedenou dokumentaci a bylo dosaženo shody s orgány životního prostředí v projednávané věci dobývacího prostoru Bratčice.

Na základě výše uvedených vyjádření a stanovisek zdejší úřad neshledal důvody, které by byly překážkou ke změně týkající se se výměr katastrálních území v dobývacím prostoru Bratčice, ev.č. 7 158. Podmínky stanovené v rozhodnutí Obvodního báňského úřadu v Brně ze dne 18.11.2008, č.j. 04576/2008/01/001, zůstávají nezměněné a jsou dále platné.

Správní poplatek byl vyměřen podle sazebníku poplatků, ustanovením § 4 zákona č. 634/2004 Sb., o správních poplatcích, ve znění pozdějších předpisů, ve výši 1.500,- Kč. Správní poplatek byl vybrán podle ustanovení § 5 citovaného zákona, ve výši 1.500,- Kč, zaprotokolováno pod č.j. 11134/2015 a kolkové známky byly vylepeny na originálu rozhodnutí.

Poučení

Proti tomuto rozhodnutí může účastník řízení podat podle ustanovení § 81 až § 83 zákona č. 500/2004 Sb., správní řád, ve znění pozdějších předpisů, odvolání, které se podává u správního orgánu, který napadené rozhodnutí vydal, ve lhůtě 15 dnů ode dne jeho doručení. Odvolání se podává s potřebným počtem stejnopisů tak, aby každý účastník dostal jeden stejnopis. Nepodá-li účastník potřebný počet stejnopisů, vyhotoví je na jeho náklady Obvodní báňský úřad pro území krajů Jihomoravského a Zlínského. Podané odvolání má v souladu s ustanovením § 85 odst. 1 správního řádu odkladný účinek. Odvolání jen proti odůvodnění rozhodnutí je nepřipustné.



Rozdělovník.

účastníci řízení - doručení do vlastních rukou - datová schránka

1. Družstvo DRUMAPO, Němčičky 94, 664 66 Němčičky, IČ:46346121
2. Obec Ledce, k rukám pana starosty, 664 62 Hrušovany u Brna
3. Obec Němčičky, k rukám pana starosty, 664 66 Němčičky 39
4. Městys Medlov, k rukám pana starosty, 664 66 Němčičky u Židlochovic
5. Obec Bratčice, k rukám pana starosty, Bratčice č.p. 36, 664 67 Syrovice
6. Obec Sobotovice, k rukám paní starostky, Sobotovice 176, 664 67 Syrovice

dotčené orgány správy – doručení – datová schránka

7. Krajský úřad Jihomoravského kraje, Odbor životního prostředí, krajský geolog, Žerotínovo nám. 3/5, 602 00 Brno
8. Ministerstvo životního prostředí, odbor výkonu státní správy VII, Mezírka 1, 602 00 BRNO

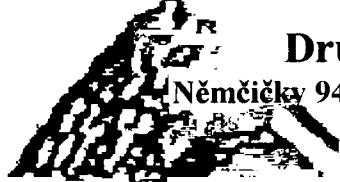
OBVODNÍ BÁŇSKÝ ÚŘAD
PRO ÚZEMÍ KRAJŮ JIHMORAVSKÉHO A ZLÍNSKÉHO

V Brně dne 7.6.2017

čj. SBS 02818/2017/OBÚ-01/3

ROZHODNUTÍ

Obvodní báňský úřad pro území krajů Jihomoravského a Zlínského, jako věcně příslušný orgán státní báňské správy podle ustanovení § 41 odst. 2 písm. a) zákona č. 61/1988 Sb., o hornické činnosti, výbušninách a o státní báňské správě, ve znění pozdějších předpisů a místně příslušný podle ustanovení § 38 odst. 1 písm. b) zákona č. 61/1988 Sb., o hornické činnosti, výbušninách a o státní báňské správě, ve znění pozdějších předpisů, k návrhu účastníka řízení, podle ustanovení § 27 odstavec 1 zákona č. 500/2004 Sb., správní řád, ve znění pozdějších předpisů, organizace



Družstvo DRUMAPO

Němčičky 94, okres Brno-venkov, PSČ 664 66

IČ: 46346121

kdy dalšími účastníky řízení jsou Družstvo DRUMAPO, Němčičky č.p. 94, 664 66 Němčičky, IČ: 46346121,

m ě n í

podle ustanovení § 27 odst. 1 zákona č. 44/1988 Sb., o ochraně a využití nerostného bohatství (horní zákon), ve znění pozdějších předpisů, v součinnosti s dotčenými orgány, a to s Městským úřadem Ivančice, odborem životního prostředí ze dne 16.12.2016 (č.j. MI-24176/2016/HYTA), s Městským úřadem Dolní Kounice, ze dne 8.12.2016, č.j. MUDK 3096/2016, s Obcí Němčičky, ze dne 21.11.2016, s Krajskou hygienickou stanicí JM kraje se sídlem v Brně, ze dne 1.3.2017, č.j. KHSJM 11356/2017/BM/HOK, s Krajským úřadem Jihomoravského kraje – odborem životního prostředí, ze dne 8.12.2016, zn. JMK 174431/2016 OŽP/Rich a s Ministerstvem životního prostředí, odborem výkonu státní správy VII, ze dne 27.12.2016, č.j. 2941/560/16, dobývací prostor

Bratčice,

ev.č. 7 0158,

o původním plošném obsahu 1,751946 km² následovně:

1. Obvodní báňský úřad pro území krajů Jihomoravského a Zlínského

ruší

vrchol č. **22a** dobývacího prostoru Bratčice, ev.č. 7 0158:

Souřadnice zrušeného vrcholu

Bod	Souřadnice X	Souřadnice Y
22a	1 175 497,73	606 433,02

2. Obvodní báňský úřad pro území krajů Jihomoravského a Zlínského

stanovuje

nové hranice dobývacího prostoru

o plošném obsahu **1,683470 km²**, které tvoří nepravidelný obrazec o vrcholech **1, 2, 26a, 26, 25, 24, 23a, 22b, 22c, 22d, 22e, 22f, 22g, 22h, 22i, 22j, 22k a 9**, které jsou určeny souřadnicemi v platném souřadnicovém systému JTSC:

Seznam souřadnic vrcholů

Bod	Souřadnice X	Souřadnice Y
1	1 175 188,58	605 719,04
2	1 176 369,46	604 112,16
26a	1 176 538,46	604 034,58
26	1 176 841,78	604 772,03
25	1 176 190,02	605 314,52
24	1 176 093,88	605 799,37
23a	1 176 175,40	606 035,56
22b	1 176 153,52	606 155,65
22c	1 175 675,96	606 357,64
22d	1 175 605,70	606 164,47
22e	1 175 577,90	606 138,32
22f	1 175 548,36	606 183,74
22g	1 175 538,15	606 218,79
22h	1 175 517,32	606 212,74

22i	1 175 492,33	606 198,87
22j	1 175 329,70	606 313,69
22k	1 175 285,55	606 317,65
9	1 175 192,32	606 389,47

3. Obvodní báňský úřad pro území krajů Jihomoravského a Zlínského

mění

dle ustanovení § 1 Vyhlášky ČBÚ č.172/1992 Sb., název dobývacího prostoru z **Bratčice** na

N ě m ě i ě k y I,

ev.č. 7 0158

Dobývací prostor je pod povrchem omezen svislými rovinami vedenými povrchovými hranicemi a výškové ohraničení není stanoveno. Současný návrh respektuje majetkoprávní vztahy k pozemkům dotčených hornickou činností.

Změněný (zmenšený) dobývací prostor N ě m ě i ě k y I, ev.č. 7 0158, se nachází na katastrálních územích:

k.ú. Bratčice	409 450 m ²
k.ú. N ě m ě i ě k y	658 403 m ²
k.ú. Medlov	359 094 m ²
k.ú. Sobotovice	244 803 m ²
k.ú. Ledce	11 720 m ²

Plocha nově navrhovaného DP (zbytková část N ě m ě i ě k y) = 1 683 470 m² = 1,683470 km².

Identifikační číslo katastrálních území:

k.ú. Bratčice	IČÚTJ : 609 561 Obec Božice	ZÚJ	582 883
k.ú. N ě m ě i ě k y	IČÚTJ : 703 052 Obec N ě m ě i ě k y	ZÚJ	583 472
k.ú. Medlov	IČÚTJ : 692 590 Obec Medlov	ZÚJ	583 367
k.ú. Sobotovice	IČÚTJ : 752 142 Obec Sobotovice	ZÚJ	583 880
k.ú. Ledce	IČÚTJ : 679 682 Obec Ledce u Židlochovic	ZÚJ	583 278

Okres Brno - venkov – kód okresu: CZ0643.

Jihomoravský kraj - kód kraje: CZ064.

Ve změněném (zmenšeném) dobývacím prostoru Němčičky I, ev.č. 7 0158, stanoví Obvodní báňský úřad pro území krajů Jihomoravského a Zlínského následující

podmínky:

1. Zůstávají v platnosti podmínky rozhodnutí Obvodního báňského úřadu v Brně čj. 01698/61 ze dne 28.4.1962.
2. Budou dodrženy podmínky ze závazného stanoviska Městského úřadu Ivančice, odboru životního prostředí, ze dne 16.12.2016 (č.j. MI-24176/2016/HYTA):

Dle zákona Č.254/2001 Sb., o vodách a o změně některých zákonů, ve znění pozdějších předpisů (vodní zákon), je uvedený záměr možný za předpokladu dodržení následujících podmínek

- při realizaci záměru budou respektovány veškeré předpisy na ochranu jakosti podzemních a povrchových vod
- realizací záměru nesmí být ovlivněny stávající vodní poměry
- při realizaci záměru budou dodržena a učiněna veškerá opatření na ochranu povrchových a podzemních vod, zejména používané mechanizační prostředky a stavební stroje musí být v dobrém technickém stavu a musí být dodržena preventivní opatření k zabránění případných úniků škodlivých a nebezpečných látek (zejména ropných), které by mohly způsobit kontaminaci okolní zeminy nebo povrchových popř. podzemních vod
- při realizaci záměru musí být provedena taková opatření, aby nedošlo k zásadní změně režimu proudění podzemních vod a narušení odtokových poměrů povrchových vod

Odůvodnění:

Organizace Družstvo DRUMAPO, Němčičky 94, okres Brno-venkov, PSČ 66466, IČ: 46346121, podala dne 24.1.2017 na Obvodní báňský úřad pro území krajů Jihomoravského a Zlínského návrh na změnu dobývacího prostoru Bratčice, ev.č. 7 0158, v k.ú. Němčičky, na pozemcích parc. č. 1041, 1042, 1043, 1313, 1312, 1311, 1310, 1309, 1308, 1307, 1306, 1305, 1304, 1303, 1302, 1301, 1300, 1299, 1298, 1297/1, 1297/2, 1294, 1293, 1292, 1291, 1290, 1289, 1288, 1287, 1286/1, 1285, 1283, 1282/1, 1278, 1277, 1276, 1275, 1274, 1273, 1272.

Pozemky p.č. : 1041, 1043, 1312, 1311, 1310, 1309, 1308, 1307, 1306 (k.ú. Němčičky) jsou ve vlastnictví [REDAKCE] pozemky p.č. : 1305, 1303, 1302, 1301, 1300, 1299, 1298, 1297/1, 1297/2, 1294, 1293, 1292, 1291, 1290, 1289, 1288, 1287, 1286/1, 1283, 1282/1 (k.ú. Němčičky) jsou ve vlastnictví organizace TWIGEN s.r.o., Kubova 7, Brno, 621 00, pozemky p.č. : 1278, 1277, 1276, 1275, 1274, 1273, 1272 (k.ú. Němčičky) jsou ve vlastnictví [REDAKCE] pozemky p.č.: 1304, 1285 (k.ú. Němčičky) jsou ve vlastnictví organizace Družstvo DRUMAPO, Němčičky 94, okres Brno-venkov, PSČ 66466, pozemek p.č.: 1313 je ve vlastnictví [REDAKCE]

Němčičky 21.

Dobývací prostor Bratčice byl stanoven rozhodnutím Ministerstva výstavby č.j. 01698/61, ze dne 28.4.1962, pro organizaci Jihomoravský průmysl kamene, n.p. Brno. Dne 28.5.1962 byl zaevidován ÚBÚ v Praze v evidenční knize „Ložiska nevyhrazených nerostů hodící se k průmyslovému dobývání“, díl 7, folio 158, č.j. 0226 DP/62.

Změna dobývacího prostoru Bratčice, evidenční číslo 7 0158, byla provedena rozhodnutím Obvodního báňského úřadu v Brně ze dne 18.11.2008, č.j. 04576/2008/01/001, které bylo změněno a potvrzeno rozhodnutím Českého báňského úřadu v Praze č.j. 1125/IV/09, ze dne 26.5.2009 a nabylo právní moci dne 22.6.2009 (stanovení DP Medlov, ev.č. 6 0373).

Další změna dobývacího prostoru Bratčice, evidenční číslo 7 0158, byla provedena rozhodnutím rozhodnutí Obvodního báňského úřadu v Brně ze dne 13.5.2015, č.j. SBS 12726/2015/OBÚ-01/1, ze dne 13.5.2015 a nabyla právní moci 1.6.2015 (výpočet výměry DP).

Vzhledem k faktu, že zásoby výhradního ložiska Bratčice, evidenční číslo 7 0158, na předmětném území (navrhovaném ke zrušení části DP) již byly vytěženy, na lokalitě byla provedena zpětná rekultivace, hornická činnost se v rušené části DP Bratčice již neprovádí a byl schválen plán likvidace části lomu rozhodnutím Obvodního báňského úřadu pro území krajů Jihomoravského a Zlínského, č.j. SBS 05839/2017/OBÚ-01/2 ze dne 12.4.2017, organizace podala návrh na zrušení části DP Bratčice.

Žádost byla doložena dokumentací Návrh na změnu (zmenšení) dobývacího prostoru Bratčice“ vypracovanou v 10/2016 [redacted] m a schválenou [redacted] ve smyslu ustanovení § 2 vyhlášky č. 172/1992 Sb. o dobývacích prostorech, v platném znění, ve dvou vyhotoveních.

Vzhledem k zájmům chráněným zvláštními předpisy byla před jednáním organizací doložena následující stanoviska, souhlasy a vyjádření:

a) **Koordinované vyjádření městského úřadu Ivančice**

ze dne 16.12.2016 (č.j. MI-24176/2016/HYTA).

K výše uvedenému záměru vydává odbor životního prostředí zdejšího městského úřadu ve smyslu:

- 1) zák.č.254/2001 Sb., o vodách, v platném znění
 - 2) zák.č.201/2012 Sb., o ochraně ovzduší, v platném znění
 - 3) zák.č.185/2001 Sb., o odpadech, v platném znění
 - 4) zák.č.289/1995 Sb., o lesích, v platném znění
 - 5) zák.č.114/1992 Sb., o ochraně přírody a krajiny, v platném znění
 - 6) zák.č.334/1992 Sb., o ochraně zemědělského půdního fondu, v platném znění
 - 7) zák.č.100/2001 Sb., o posuzování vlivů na životní prostředí, v platném znění
- a dalších zákonných předpisů z oblasti životního prostředí toto vyjádření:

1) Dle zákona Č.254/2001 Sb., o vodách a o změně některých zákonů, ve znění pozdějších předpisů (vodní zákon), je uvedený záměr možný za předpokladu dodržení následujících podmínek

- při realizaci záměru budou respektovány veškeré předpisy na ochranu jakosti podzemních a povrchových vod
- realizací záměru nesmí být ovlivněny stávající vodní poměry
- při realizaci záměru budou dodržena a učiněna veškerá opatření na ochranu povrchových a podzemních vod, zejména používané mechanizační prostředky a stavební stroje musí být v dobrém technickém stavu a musí být dodržena preventivní opatření k zabránění případných úniků škodlivých a nebezpečných látek (zejména

rovných), které by mohly způsobit kontaminaci okolní zeminy nebo povrchových popř. podzemních vod

- při realizaci záměru musí být provedena taková opatření, aby nedošlo k zásadní změně režimu proudění podzemních vod a narušení odtokových poměrů povrchových vod

2) Záměrem nejsou dotčeny zájmy chráněné orgánem ochrany ovzduší dle zak.č.201/2012 Sb., o ochraně ovzduší a o změně některých dalších zákonů, ve znění pozdějších změn a doplňků

3) Záměrem nejsou dotčeny zájmy chráněné dle zákona č.185/2001 Sb., některých dalších zákonů, ve znění pozdějších předpisů.

4) Záměrem nejsou dotčeny pozemky určené k plnění funkce lesa a zájmy chráněné dle zákona č.289/1995 Sb., o lesích a o změně a doplnění některých zákonů v platném znění.

5) Předložený záměr se nedotýká zájmů chráněných dle zákona č. 114/1992 Sb. o ochraně přírody a krajiny v platném znění,

6) Záměrem jsou dotčeny zájmy chráněné dle zákona č 334/1992 Sb., o ochraně zemědělského půdního fondu v platném znění. Orgán ochrany zemědělského půdního fondu předpokládá, že výše uvedenou změnou dojde ke zlepšení vlastností zemědělské půdy a nemá proto proti záměru připomínky.

7) Záměr se nedotýká zákona č.100/2001 Sb., o posuzování vlivů na životní prostředí a o změně některých souvisejících zákonů, v platném znění.

b) Krajský úřad Jihomoravského kraje – odbor životního prostředí

Vyjádření ze dne 08.12.2016, zn. JMK 174431/2016 OŽP/Rich – souhlasné stanovisko

c) Městský úřad Dolní Kounice

Vyjádření č.j. MUDK 3096/2016 ze dne 8.12.2016 – souhlasné stanovisko

d) Obec Němčičky

Vyjádření ze dne 21.11.2016 - souhlasné stanovisko

e) Ministerstvo životního prostředí - odbor výkonu státní správy VII

Závazné stanovisko č.j. 2941/560/16

„ Nové hranice zmenšeného DP Bratčice charakterizují přírodní hranici vytěžených a nevytěžených zásob výhradního ložiska a zároveň v maximální míře respektují průběh hranic jednotlivých pozemků. V rušené části Bratčice nejsou evidovány žádné zásoby.

Na základě výše uvedených skutečností MŽP souhlasí se změnou (zmenšením) DP Bratčice“.

f) Krajská hygienická stanice Jihomoravského kraje se sídlem v Brně

Závazné stanovisko č.j. KHSJM 11356/2017/BM/HOK - souhlasné stanovisko

Při změně (zmenšení) dobývacího prostoru došlo k částečnému zrušení dobývacího prostoru na výše uvedených pozemcích v k.ú. Němčičky. Ostatních pozemků v rámci zbytkové části dobývacího prostoru Němčičky se tato změna nedotkla a nadále zůstávají v dobývacím prostoru. Po zmenšení má dobývací prostor největší část v k.ú. Němčičky. Podle ustanovení § 1 Vyhlášky ČBÚ č.172/1992 Sb., se tímto mění název dobývacího prostoru z Bratčice na Němčičky.

Termín ústního jednání v předmětné věci bylo sděleno přípisem Obvodního báňského úřadu pro území krajů Jihomoravského a Zlínského zn. SBS/02818/2017/OBÚ-01/1 ze dne 23. 2. 2017 všem známým účastníkům řízení a dotčeným orgánům státní správy a samosprávy a současně bylo

nařízeno na den 7. 3. 2017 ústní jednání spojené s místním šetřením ve smyslu ustanovení § 28 odst. 3 zákona č. 44/1988 Sb., o ochraně a využití nerostného bohatství, ve znění pozdějších předpisů. Účastníci řízení a dotčené orgány byli prokazatelně obesláni a vyzváni k účasti na ústním jednání spojeném s místním šetřením, tato skutečnost je doložena u spisové agendy předanými doručenkami. Účastníci řízení a dotčené orgány byli písemně upozorněni, že připomínky nebo námítky mohou uplatnit nejpozději při ústním jednání, jinak k nim nemusí být přihlédnuto.

Úvodem ústního jednání byli účastníci seznámeni s obsahem návrhu na změnu dobývacího prostoru Bratčice, ev. č. 7 0158. Byla projednána všechna stanoviska a vyjádření. Při ústním jednání byla vydána ze strany zúčastněných doplňující vyjádření a stanoviska:

Prohlášení zúčastněného [REDAKCE] ze stavebního úřadu Dolní Kounice - nemá námitek se změnou DP.

Prohlášení zúčastněného pana [REDAKCE] - odkazuje se na vyjádření zaslané Družstvu Drumapo dne 30.1.2017.


Tyto vyjádření neměly vliv na řízení o změně DP, neboť [REDAKCE] dne 10.4.2017 dodal souhlasné stanovisko, ve kterém souhlasí se změnou (zmenšením DP) na jeho pozemku p.č. 1042 v k.ú. Němčičky. Od místního šetření bylo upuštěno z důvodu znalosti místních poměrů na predmetné lokalitě všech zúčastněných. Protokol z ústního jednání k predmetné problematice byl zaevidován na Obvodním báňském úřadu pro území krajů Jihomoravského a Zlínského dne 10.3.2017 pod č.j. SBS 08145/2017.

Závěrem řízení bylo ze strany Obvodního báňského úřadu pro území krajů Jihomoravského a Zlínského konstatováno, že byly splněny zákonné požadavky a ochrana zájmů chráněných podle zvláštních zákonů, proto zdejší úřad neshledal jinou překážku, pro kterou by nemohlo být vydáno rozhodnutí o změně hranic dobývacího prostoru Němčičky I, ev.č. 7 0158, proto bylo rozhodnuto tak, jak je výše uvedeno.

Zákonem stanovený správní poplatek pro povolení změny dobývacího prostoru, v celkové výši 1500,- Kč, (dle zákona č. 634/2004 Sb. o správních poplatcích, ve znění pozdějších předpisů), byl uhrazen spolu se žádostí, a to kolkovými známkami ve výše uvedené hodnotě.

Poučení:

Proti tomuto rozhodnutí může účastník řízení podat podle ustanovení § 81 až § 83 zákona č. 500/2004 Sb., správní řád, ve znění pozdějších předpisů, odvolání, které se podává u správního orgánu, který napadené rozhodnutí vydal, ve lhůtě 15 dnů ode dne jeho doručení. Odvolání se podává s potřebným počtem stejnopisů tak, aby každý účastník dostal jeden stejnopis. Nepodá-li účastník potřebný počet stejnopisů, vyhotoví je na jeho náklady Obvodní báňský úřad pro území krajů Jihomoravského a Zlínského. Podané odvolání má v souladu s ustanovením § 85 odst. 1 správního řádu odkladný účinek. Odvolání jen proti odůvodnění rozhodnutí je nepřipustné.



Rozdělovník:

a) Účastníci řízení – na doručenkou do vlastních rukou a DS:

- 1) Družstvo DRUMAPO, Němčičky č.p. 94, 664 66 Němčičky, IČ: 46346121
- 2) [REDAKCE]
[REDAKCE]
[REDAKCE]
- 5) TWIGEN s.r.o., Kubova 7, 621 00 Brno
- 6) [REDAKCE]
- 7) Obec Němčičky, č.p. 39, 664 66 Němčičky + mapová příloha

b) Dotčené orgány – DS:

- 8) Ministerstvo životního prostředí, odbor výkonu státní správy VII, Mezírka 1, 602 00 Brno + mapová příloha
- 9) Krajský úřad Jihomoravského kraje, odbor životního prostředí, Žerotínovo náměstí 3/5, 601 82 Brno
- 10) Městský úřad Ivančice, odbor životního prostředí, Palackého náměstí 196/6, 664 91 Ivančice
- 11) Městský úřad Dolní Kounice, stavební úřad, Masarykovo náměstí 2, 664 64 Dolní Kounice
- 12) Obecní úřad Němčičky, č.p. 39, 664 66 Němčičky

c) Na vědomí – na doručenkou:

- 13) Český báňský úřad v Praze, Kozí 4, Praha 1 + mapová příloha
- 14) Katastrální úřad pro Jihomoravský kraj, Katastrální pracoviště Brno-venkov, Úzká 471/6, 602 00 Brno 2 + mapová příloha
- 15) Česká geologická služba, Odbor informací o nerostných surovinách, Kostelní 26, 176 06 Praha + mapová příloha
- 16) Ministerstvo průmyslu a obchodu, Na Františku 32, 110 15 Praha 1 + mapová příloha

Zákres pozemku p. č. 646

646/158

646/156

646/159

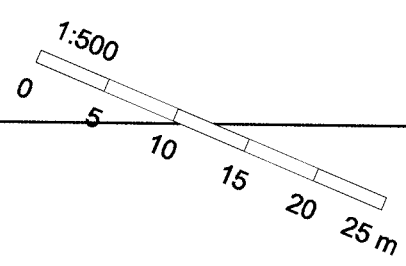
646/160

646/161

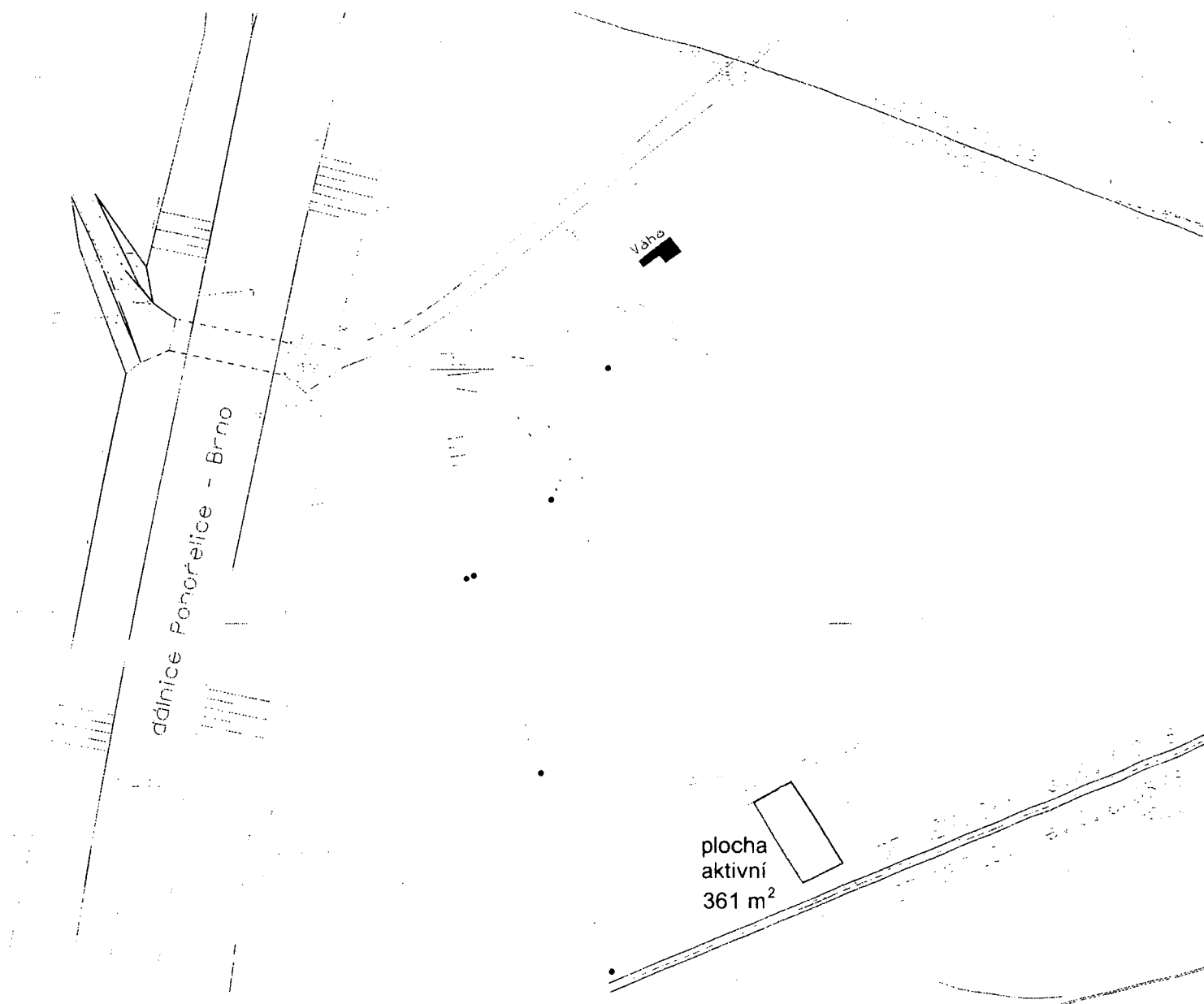
458/149

460/3

646/155



Dobývací prostor Němčičky I



SITUAČNÍ MAPA - větrolam
stav k 1.1. 2019

Propachtovatel: Lesy ČR
Pachtýř: Družstvo DRUMAPO

část KN p.p.č. 646/165 - plocha aktivní
Na ostatních částech pozemku již byla ukončena rekultivace s výjimkou polní
provozní cesty o výměře 361 m²

M 1:2000



Rozlišení ploch p. p.č. 657/2
k. ú. Medlov:

Aktivní:
63 m² (21x3m)
123 m² (41x3m)
72 m² (24x3m)

258 m²

Neaktivní:
14 178 m²

Nevyužívaná:
1 000 m²

Celkem:
15 436 m²

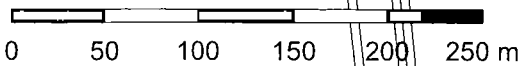
Aktivně využívaná část 63 m² (21 x 3 m)

Aktivně využívaná část 123 m² (41 x 3 m)

Aktivně využívaná část 72 m² (24 x 3 m)

Nevyužívaná část 1 000 m²

1:4 000



Štěrkovny a pískovny

n.p.,

B R N O

Vaš dopis značky / ze dne

(Uveďte v odpovědi)

Naše značka

V Brně

Věc:

1654/84

12.7.84

Plán otvírky, přípravy a dobývání - štěrkopískovna Bratěice

Na základě Vašě žádosti ěj. 321/Hy ze dne po projednání dne 7.4.1983 a doplnění dokumentace podáním ze dne 8. 7. 1983, 14.3. 84, 10. 5. 84 a 26. 6. 1984

s c h v a l u j i

plán otvírky, přípravy a dobývání štěrkopískovny Bratěice v souladu s ust. § 7 vyhl. býv. ŪBŪ v Praze ě. 261/57 Ū.l., za předpokladu dodrězení těchto podměnek:

1) Veškerá ěinnost na loěisku bude prováděna podle schváleného plánu.

2) Těžební ěinnost bude prováděna pouze v hranicích stanoveného dobývacího prostoru.

3) Bude vedena přesná evidence zásob na loěisku s ohledem na vázané zásoby pod hladinou spodní vody.

4) Organizace zajistí, aby zásoby štěrkopísku, jeě nejsou těženy pod hladinou spodní vody - byly převedeny do zásob vázaných do doby

Vyřizuje:

vyřešení střetu zájmů se zemědělskými orgány.

Tento odklad nutno v kopii předložit OBÚ v Brně do 1. 1. 1985.

5) Těžbu nakládacími prostředky nutno provádět takovým způsobem, aby nedocházelo k tvoření převisů, zejména v zimním období.

6) Skryvkové, resp, výsivkové materiály budou ukládány podle pokynů zem. orgánů pro provádění následné rekultivace mimo bloky zásob štěrkopísku, jež budou předmětnou těžební činností nad hladinou spodní vody v příštích obdobích.

7) Zajistit, aby skryvkové práce v předpolí ložiska byly vždy včas provedeny před postupující těžbou.

8) Napojení nových pohonů pásových dopravníků elektrickou energií při postupu těžební činnosti nutno řešit na základě zpracovaného projektu.

9) V případě zásadní změny těžební činnosti na ložisku, nutno tuto předem projednat na OB-Ú Brno.

10) Jinak nutno dodržovat všechny platné předpisy, výnosy, vyhlášky a směrnice, zejména pak BP 1/1971.

O d ů v o d n ě n í :

Plán OPD štěrkopískovny Bratčice řeší těžební činnost na ložisku do roku 1990 a to na úroveň hladiny spodní vody, aby vytěžená část mohla být rekultivována zpět na zemědělskou půdu. Surpovina pod hladinou spodní vody bude dočasně převedena do zásob vázaných s tím, že po dorešení střetů zájmů se zam. orgány bude předmětem exploatace. Tento převod zásob bude proveden k 1. 1. 1985 s ohledem na termín upřesňování zásob na ČBÚ Praha.


Respektováním tohoto plánu OPD bude zajištěna i max. bezpečnost při těžební činnosti na ložisku.

Oprávněné připomínky zainteresovaných orgánů byly v tomto rozhodnutí zohledněny.

Platnost tohoto plánu OPD stanovím do konce roku 1990.

Proti tomuto rozhodnutí můžete podle ust. § 54, zák. č. 71/67 Sb., (správní řád) podat odvolání do 15 dnů ode dne doručení k ČBÚ v Praze prostřednictvím OBÚ v Brně.

V příloze zasílám 2 potvrzená paré plánu OPD pískovny Bratčice.



Příklepy

1. ONV Brno-venkov - OVÚP
2. " " " - OVLHZ
3. MNV BRatčice
4. ŠP Brno - prov. Bratčice

Ad 1 - 4: Na vědomí.

Štěrkovny a pískovny
 n.p., Brno

Váš zpráva / ze dne

(Uveďte v odpovědi)
 Naše značka:

V Brně

Věc:

823/89

13.3.89

Povolení otvírky, přípravy a dobývání
 ve štěrkopískovně Bratčice

Na základě Vaší žádosti čj. 321/Hj ze dne 10.10.1988, a na základě výsledků (místního) ústního jednání, které se po doplnění dokumentace konalo dne 14. 2. 1989 a po dalším doplnění Vaším přípisem čj. 321/Hj ze dne 28. 2. 1989, povoluje Obvodní báňský úřad v Brně podle ust. § 17, odst. 2, zák. ČNR č. 61/88 Sb., o hornické činnosti, výbušninách a o státní báňské správě a podle vyhlášky Českého báňského úřadu č. 104/88 Sb., o racionálním využití výhradních ložisek, o ohlašování činnosti, prováděné hornickým způsobem, otvírku, přípravu a dobývání ve štěrkopískovně Bratčice.

Otvírka, příprava a dobývání se povoluje v rozsahu vyznačeném v POPD, schváleném vedoucím organizace dne 10.10.1988, který je přílohou Vaší žádosti.

Při realizaci POPD musí být dodržen výše uvedený plán a být dodržen výše uvedený plán a tyto další podmínky:

1. Těžební činnost bude prováděna pouze v hranicích stávajícího dobývacího prostoru.
2. Bude vedena přesná evidence zásob na ložisku s ohledem na vázané zásoby pod hladinou spodní vody.
3. Těžbu nakládacími prostředky nutno provádět takovým způsobem, aby nedocházelo k tvoření převisů, zejména v zimním období.
4. Skrývkové a výsivkové materiály budou ukládány podle pokynů zemědělských orgánů pro provádění následné rekultivace mimo bloky zásob.

5. Zajistit, aby skrývkové práce v předpolí ložiska byly prováděny včas a v dostatečném předstihu před postupující těžbou podle postupu v POPD v jednotlivých letech.

6. Při realizování těžební činnosti, event. budování objektů a stabilních komunikací provádět opatření k zamezení znečištění spodních vod.

7. V případě zásadní změny těžební činnosti naložisku, nutno tuto předem projednat na OBÚ Brno.

8. Jinak nutno dodržovat všechny platné výnosy, vyhlášky, směrnice a předpisy, zejména pak BP ČBÚ v Praze čj. 1/71.

O d ů v o d n ě n í:

Předmětný plán OPD Bratčice řeší vytěžení šterkopísku nad úrovní hladiny spodní vody v jihovýchodní části stanoveného dobývacího prostoru. Uvedená část ložiska nemohla být doposud těžena pro střety zájmů v otázkách bonitních tříd v jednotlivých katastrálních územích, která zbývající část ložiska pokrývala. Zbývající zásoby ložiska pod hladinou spodní vody je dočasně převedena do zásob vázaných s tím, že pro dořešení střetů zájmů se zemědělské orgány bude předmětem exploatace.

Realizování předmětného plánu a respektování stanovených podmínek bude zajištěna i max. bezpečnost osob a provozu.

Oprávněné připomínky zainteresovaných orgánů byly v tomto rozhodnutí zohledněny.

Platnost tohoto plánu OPD stanovím do vytěžení ložiska v hranicích stanoveného dobývacího prostoru.

Proti tomuto rozhodnutí můžete podle ust. § 54, zák. č. 71/67 Sb., (správní řád) podat odvolání do 15 dnů ode dne doručení k ČBÚ v Praze prostřednictvím OBÚ v Brně.

Průklepy

1. ONV Brno - venkov, OVÚP
2. " " " OVLHZ
3. MNV Dolní Kounice

Ad 1 - 3) " a vědomí.

Příloha: 1 paré

OBVODNÍ BÁŇSKÝ ÚŘAD
PRO ÚZEMÍ KRAJŮ JIHMORAVSKÉHO A ZLÍNSKÉHO

č.j. SBS 18241/2015/OBÚ-01/2

V Brně dne 22.9.2015

R O Z H O D N U T Í

Obvodní báňský úřad pro území krajů Jihomoravského a Zlínského jako věcně příslušný orgán státní báňské správy podle ustanovení § 41 odstavec 2 písmene b) zákona č. 61/1988 Sb., o hornické činnosti, výbušninách a o státní báňské správě, ve znění pozdějších předpisů a jako místně příslušný orgán státní báňské správy podle ustanovení § 38 odstavec 1 písmene b) bodu 6 zákona č. 61/1988 Sb., o hornické činnosti, výbušninách a o státní báňské správě, ve znění pozdějších předpisů, v řízení o žádosti ve věci: Změna plánu otvírky, přípravy a dobývání pro těžbu ložiska Bratčice v dobývacím prostoru Medlov (evid. č. 6 0373) na pozemcích p.č. 655/32, 655/7, 655/31, 655/34, 655/35, 655/37, 655/40, 656, 657/2 a 657/3 v k.ú. Medlov a na pozemcích p.č. 466/3, 466/1, 466/2, 463/81, 463/80, 463/78, 463/79, 463/40, 463/41 a 463/42 v k.ú. Ledce u Židlochovic, vše okres Brno-venkov v Jihomoravském kraji, rozhodl takto:

Na základě žádosti evidované Obvodním báňským úřadem pro území krajů Jihomoravského a Zlínského dne 10.6.2015 pod č.j. SBS 18241/2015, podané v zastoupení společností GET s.r.o. Perucká 11a, PSČ 120 00 Praha 2, IČ: 497 02 904 - zastupující organizaci Družstvo DRUMAPO sídlem Němčičky 94, PSČ 664 66, IČ: 463 46 121 na základě plné moci ze dne 22.7.2014, Obvodní báňský úřad pro území krajů Jihomoravského a Zlínského účastníkovi řízení dle ustanovení § 27 odstavec 1 písmene a) zákona č. 500/2004 Sb., správní řád,

Družstvo DRUMAPO

Němčičky 94, PSČ 664 66

IČ: 463 46 121

podle ustanovení § 10 odst. 10 zákona č. 61/1988 Sb. o hornické činnosti, výbušninách a o státní báňské správě, ve znění pozdějších předpisů,

p o v o l u j e

změnu Plánu otvírky, přípravy a dobývání pro těžbu ložiska Bratčice v dobývacím prostoru Medlov (evid. č. 6 0373), v katastrálním území Medlov a Ledce u Židlochovic v rozsahu dokumentace: „Změna Plánu otvírky, přípravy a dobývání pro těžbu ložiska Bratčice v dobývacím prostoru MEDLOV (v části bývalého DP Bratčice)“, vypracované v květnu 2015 oprávněnými báňskými projektanty [redacted]

[redacted] a schválené [redacted] za těchto

p o d m í n e k :

1. Změna plánu otvírky, přípravy a dobývání se povoluje výhradně v rozsahu uvedeném v předložené dokumentaci „Změna Plánu otvírky, přípravy a dobývání pro těžbu ložiska Bratčice v dobývacím prostoru MEDLOV (v části bývalého DP Bratčice)“ z května 2015.

2. Změna nebo odchýlení od předložené dokumentace „Změna Plánu otvírky, přípravy a dobývání pro těžbu ložiska Bratčice v dobývacím prostoru MEDLOV (v části bývalého DP Bratčice)“ z května 2015 bude bezodkladně oznámena místně příslušnému obvodnímu báňskému úřadu.
3. Podmínky stanovené rozhodnutími Obvodního báňského úřadu v Brně č.j. 1654/84 ze dne 23.7.1984 a zn. 823/89 ze dne 13.3.1989 zůstávají nezměněny a jsou nadále platné.
4. Organizace v hranicích dobývacího prostoru Medlov splní osm níže uvedených podmínek Krajského úřadu Jihomoravského kraje, Odboru životního prostředí, uvedených v závazném stanovisku Sp.zn. S-JMK 63985/2015 OŽP/Hel ze dne 4.6.2015:
 - o V rámci technické rekultivace nebude překročen průměrný roční objem ukládaných inertních materiálů na úrovni 40 000 m³ ročně (tj. 64 000 t), celkově potom 800 000 m³ (tj. 1 280 000 t).
 - o Z hlediska vlastností inertních materiálů budou respektovány podmínky pro využívání odpadů na povrchu terénu a ukládané materiály vyhoví všem kvalitativním zkouškám vyžadovaným legislativou na úseku odpadového a vodního hospodářství.
 - o V rámci rekultivačních prací nebude v rámci areálu provozována technologická linka na úpravu velikosti inertních materiálů (recyklační linka stavebních a demoličních odpadů).
 - o V důsledku předkládané změny nedochází k žádným změnám v kapacitě a způsobu těžby, nenavýšuje se počet nákladních vozidel (dle provozovatele pokryje nákladní vozidlo inertních materiálů zpětné vytížení expedujících nákladních vozidel) a spotřeba pohonných hmot se rovněž nemění.
 - o Zavezený prostor bude upraven na úroveň původního terén před vytěžením.
 - o Surovina bude expedována na místo určení nejlépe zakrytovanými nákladními automobily.
 - o Maximálně do jednoho roku po ukončení technické rekultivace bude následovat rekultivace biologická tak, aby nedošlo k nežádoucímu zaplevelení připravených pozemků a k nadměrné větrné erozi.
 - o Při vlastním provozu budou důsledně dodržována všechna opatření na ochranu proti šíření prachu ze stávající technologie na těžbu a úpravu kameniva v areálu dle platného povolení provozu a schváleného provozního řádu.
5. Všechny nové skutečnosti a zjištění, které by mohly mít vliv na toto rozhodnutí, musí být bezodkladně oznámeny místně příslušnému obvodnímu báňskému úřadu.
6. S tímto rozhodnutím musí být prokazatelně seznámen závodní lomu a všichni pracovníci, kterých se týká.

Žádost ve věci změny plánu otvírky, přípravy a dobývání v dobývacím prostoru Medlov (evid. č. 6 0373), v katastrálním území Medlov a Ledce u Židlochovic, okres Brno-venkov v Jihomoravském kraji, byla souhlasně projednána s účastníky řízení: GET s.r.o. Perucká 11a, PSČ 120 00 Praha 2, IČ: 497 02 904; Družstvo DRUMAPO Němčičky 94, PSČ 664 66 Němčičky, IČ: 463 46 121; Obec Ledce, Ledce č.p. 1, PSČ 664 62 Hrušovany u Brna; Městys Medlov, Medlov č.p. 52, PSČ 664 66 Němčičky; PÍSKOVNY MORAVA spol. s r.o., Němčičky 94, PSČ 664 66; ČR Lesy České republiky, s.p. Přemyslova 1106/19, PSČ 500 08 Hradec Králové; [REDAKCE]

Odůvodnění

Podáním žádosti organizací GET s.r.o., se sídlem Perucká 11a, PSČ 120 00 Praha 2, IČ: 497 02 904 - zastupující na základě plné moci ze dne 22.7.2014 organizaci Družstvo DRUMAPO se sídlem Němčičky 94, PSČ 664 66 Němčičky, IČ: 463 46 121, dne 10.6.2015 evidované Obvodním báňským úřadem pro území krajů Jihomoravského a Zlínského (dále jen OBÚ se sídlem v Brně) téhož dne pod č.j. SBS 18241/2015, bylo zahájeno řízení ve věci povolení změny plánu otvírky, přípravy a dobývání pro těžbu ložiska Bratčice v dobývacím prostoru Medlov (evid. č. 6 0373), na pozemcích p.č. 655/32, 655/7, 655/31, 655/34, 655/35, 655/37, 655/40, 656, 657/2 a 657/3 v k.ú. Medlov a na pozemcích p.č. 466/3, 466/1, 466/2, 463/81, 463/80, 463/78, 463/79, 463/40, 463/41 a 463/42 v k.ú. Ledce u Židlochovic, okres Brno-venkov v Jihomoravském kraji, podle ustanovení § 10 odst. 10 zákona č. 61/1988 Sb., o hornické činnosti, výbušninách a o státní báňské správě, ve znění pozdějších předpisů. Se žádostí organizace předložila dokumentaci: „Změna Plánu otvírky, přípravy a dobývání pro těžbu ložiska Bratčice v dobývacím prostoru MEDLOV (v části bývalého DP Bratčice)“, vypracovanou v květnu 2015 oprávněnými [redacted] a [redacted] a schválenou [redacted]

Předložená dokumentace „Změna plánu otvírky, přípravy a dobývání pro těžbu ložiska Bratčice v dobývacím prostoru MEDLOV (v části bývalého DP Bratčice)“, z května 2015 mění nebo doplňuje tyto části, kapitoly a podkapitoly:

V části 1. „Textová část“, kapitola 1.1 „Geologie a hospodaření se zásobami výhradního ložiska“ se celá kapitola nahrazuje textem. V kapitole 1.2 „Otvírka, příprava a dobývání“ se podkapitola 1.2.1 doplňuje textem. V kapitole 1.3 „Bezpečnost a ochrana zdraví při práci a bezpečnost provozu a ochrana objektů a zájmů chráněných podle zvláštních předpisů“ se podkapitola 1.3.4 doplňuje tabulkou – přehledem pozemků dotčených předkládanou změnou POPD a doplňuje textem – výčtem orgánů státní správy se kterými byla změna POPD projednána. Dále se kapitola 1.5 „Posouzení v plánu navržených důlních děl se zřetelem jejich případného využití pro jiné účely“ doplňuje textem. Kapitola 1.6 „Plán sanace a rekultivace území dotčeného těžbou“ se doplňuje textem, že sanace a rekultivace území dotčeného změnou bude provedena podle dokumentace „Změna aktualizovaného plánu rekultivace pískovny Bratčice a nový harmonogram plnění rekultivace“, zpracované v srpnu 2014 (Příbíčková, GET s.r.o.), schválené MŽP dne 25.2.2015 pod č.j. 75544/ENV/14. V části 2. „Grafická část“ se změnou doplňují grafické přílohy č. 1 až č. 4 a přílohy 5.1 až 5.3.

Tvorba fondu rezerv na důlní škody a fondu rezerv na sanace a rekultivace pozemků dotčených dobýváním byly legalizovány rozhodnutím Obvodního báňského úřadu v Brně č.j. 33928/2010 ze dne 25.10.2010 a předkládanou změnou nejsou dotčeny.

Uvedená změna plánu otvírky, přípravy a dobývání je provedena z důvodu zjištění mohutné erozní rýhy o výšce cca 15 m a šíři několika desítek metrů, probíhající řešenou lokalitou od Z-SZ k V-JV. Erozní rýha rozdělující ložisko na dvě části je vyplněná hlušinou a vzhledem k vysokým nákladům na její odstranění, zůstane neodtěžena. Vytěžením prostoru jižně od erozní rýhy vznikne cca 15 m hluboká těžební jáma, sevřená ze čtyř stran závěrnými svahy

a s malou plochou těžebního pláta. Plocha těžební jámy bude postupně zavezena těžebními odpady a také inertními materiály, které jsou charakterizované jako odpady, na úroveň původní nivelety. Za účelem zavezení předmětné části DP bude zřízeno zařízení k využívání odpadů na povrchu terénu.

Protože předložená žádost a dokumentace měla náležitosti k posouzení podle platných předpisů, Obvodní báňský úřad pro území krajů Jihomoravského a Zlínského, přípisem zn. SBS 18241/2015/OBÚ-01/1 ze dne 13.7.2015 podle ustanovení § 18 odst. 3 zákona č. 61/1988 Sb., o hornické činnosti, výbušninách a státní báňské správě, v platném znění, oznámil všem známým účastníkům řízení a dotčeným orgánům státní správy, že dnem podání výše uvedené žádosti, t.j. 10.6.2015, bylo zahájeno řízení v předmětné věci a nařídil ve věci ústní jednání spojené s místním šetřením na den 4.8.2015. Citovaným přípisem byli účastníci řízení a dotčené orgány státní správy upozorněni na to, že mohou svoje stanoviska nebo námitky v předmětné věci uplatnit nejpozději při ústním jednání spojeném s místním šetřením, jinak že se k později podaným stanoviskům nebo námitkám nemusí přihlídnout. Pokud by některý z dotčených orgánů státní správy potřeboval v odůvodněných případech k řádnému posouzení věci delší dobu, obvodní báňský úřad na jeho žádost mohl stanovenou lhůtu před jejím uplynutím přiměřeně prodloužit. Do předložených podkladů rozhodnutí bylo možné nahlédnout v úřední dny pondělí 7⁰⁰ - 11³⁰ a 12³⁰ - 17⁰⁰ hod. a středa 7⁰⁰ - 11³⁰ a 12³⁰ - 17⁰⁰ hod na Obvodním báňském úřadu pro území krajů Jihomoravského a Zlínského, Cejl 13, 601 42 Brno, po předem dohodnutém termínu. Uvedenou možnost nahlédnout do dokumentace v úřední dny na Obvodním báňském úřadu pro území krajů Jihomoravského a Zlínského neuplatnil žádný z účastníků řízení případně dotčených orgánů státní správy.

V souladu s ustanovením § 18 odst. 2 zákona č. 61/1988 Sb., o hornické činnosti, výbušninách a o státní báňské správě, v platném znění, se konalo dne 4.8.2015 ústní jednání (protokol zaevidován pod č.j. SBS 24494/2015). Přítomní účastníci řízení a zástupci dotčených správních orgánů byli na tomto jednání řádně seznámeni s předmětnou žádostí organizace a veškerou související dokumentací a podklady. Byly objasněny skutečnosti uvedené ve změně plánu otvírky, přípravy a dobývání. Předložená žádost o povolení změny plánu otvírky, přípravy a dobývání byla na ústním jednání řádně projednána. Při ústním jednání spojeném s místním šetřením žádající organizace doplnila žádost o závazné stanovisko dotčeného správního orgánu: Krajská hygienická stanice Jihomoravského kraje se sídlem v Brně, souhlasné závazné stanovisko ze dne 4.8.2015, zn. S-KHSJM 32124/2015. Nikdo z přítomných účastníků řízení neposkytl žádné doplňující vyjádření.

V předmětném řízení o povolení změny plánu otvírky, přípravy a dobývání pro těžbu ložiska Bratčice v dobývacím prostoru Medlov (evid. č. 6 0373), v katastrálním území Medlov a Ledce u Židlochovic v rozsahu dokumentace: „Změna Plánu otvírky, přípravy a dobývání pro těžbu ložiska Bratčice v dobývacím prostoru MEDLOV (v části bývalého DP Bratčice)“, z května 2015 byla vydána tato rozhodnutí, stanoviska a vyjádření:

- Ministerstvo životního prostředí – „Změna souhlasu k odnětí půdy ze zemědělského půdního fondu pro těžbu šterkopísku v k.ú. Němčičky, Ledce, Bratčice, Medlov a Sobotovice, okres Brno-venkov č.j. 2244/87-441 ze dne 5.1.1988“, č.j. 75544/ENV/14, 4997/610/14 ze dne 25.2.2015. Dokument neobsahuje žádné podmínky, změny v něm uvedené jsou pro organizaci Družstvo DRUMAPO závazné. Z tohoto důvodu nejsou, v souladu s ustanovením § 48 odst. 2 zákona č. 500/2004 Sb., správní řád, ve znění pozdějších předpisů, převzaty do výroku tohoto rozhodnutí.
- Ministerstvo životního prostředí – Usnesení o opravě č.j. 22458/ENV/15, 1361/610/15, ze dne 23.3.2015, které opravuje vady v písemném vyhotovení závazného stanoviska č.j.

75544/ENV/14 ze dne 25.2.2015. Vady v písemném vyhotovení uvedeného závazného stanoviska se netýkají věcného obsahu.



- Městský úřad Židlochovice, Odbor životního prostředí – souhlasné Komplexní vyjádření pro účely stavebního řízení k akci: Změna plánu otvírky, přípravy a dobývání v dobývacím prostoru Medlov, zn. OZP/2387/2015/SB, ze dne 20.3.2015, neobsahuje žádné podmínky.
- Krajský úřad Jihomoravského kraje, Odbor životního prostředí – Změna plánu otvírky, přípravy a dobývání v dobývacím prostoru Medlov v k.ú. Medlov, Ledce u Židlochovic, okres Brno – venkov, zn. S-JMK 19895/2015 OŽP/Rich ze dne 2.3.2015, které neobsahuje podmínky.
- Krajský úřad Jihomoravského kraje, Odbor životního prostředí, souhlasné závazné stanovisko: „Pískovna Bratčice – změna ve způsobu provádění rekultivačních prací“, zn. S-JMK 63985/2015 OŽP/HeI, ze dne 4.6.2015, ve kterém je uvedeno osm podmínek. Tyto podmínky jsou součástí výroku tohoto rozhodnutí, jsou uvedeny pod podmínkou č. 4.
- Krajská hygienická stanice Jihomoravského Kraje se sídlem v Brně, závazné stanovisko „Změna plánu otvírky, přípravy a dobývání v dobývacím prostoru Medlov“, č.j. KHSJMK 08734/2015/BM/HP, ze dne 3.3.2015 – souhlas bez podmínek.
- Krajská hygienická stanice Jihomoravského Kraje se sídlem v Brně, závazné stanovisko „Změna plánu otvírky, přípravy a dobývání v dobývacím prostoru Medlov“, č.j. KHSJMK 32670/2015/BM/HP, ze dne 4.8.2015 – souhlas bez podmínek.
- Městys Medlov, Vyjádření ke změně POPD v DP k.ú. Medlov, zn. 87/2015 ze dne 2.3.2015, souhlas bez výhrad.
- Obec Ledce, Stanovisko ke změně Plánu otvírky, přípravy a dobývání v dobývacím prostoru Medlov, Technická a biologická rekultivace, bez uvedené značky, ze dne 28.4.2015, souhlasné stanovisko bez podmínek.
- Ředitelství silnic a dálnic ČR, „Silnice R52 – Vyjádření k akci: Změna Plánu otvírky, přípravy a dobývání v dobývacím prostoru Medlov, zn. 3958/15-22200 ze dne 28.4.2015, souhlas se změnou technického a biologického charakteru rekultivačních prací na dílčí části vytěženého prostoru v DP Medlov, souhlasné stanovisko, které je podmíněno tím, že práce budou provedeny v souladu s rozhodnutím Ministerstva dopravy č.j. 100/2010-120-STSP/3 ze dne 15.2.2010. Tato podmínka je pro těžební organizaci Družstvo DRUMAPO závazná, a proto není, v souladu s ustanovením § 48 odst. 2 zákona č. 500/2004 Sb., správní řád, ve znění pozdějších předpisů, převzata do výroku tohoto rozhodnutí.
- Ředitelství silnic a dálnic ČR, „Medlov, okr. Brno – venkov, Jihomoravský kraj, vyjádření k akci: Změna Plánu otvírky, přípravy a dobývání v dobývacím prostoru Medlov u rychlostní silnice R52, stanovisko bez podmínek, za předpokladu, že práce budou provedeny v souladu s rozhodnutím Ministerstva dopravy č.j. 100/2010-120-STSP/3 ze dne 15.2.2010. Tato podmínka je pro těžební organizaci Družstvo DRUMAPO závazná, a proto není, v souladu s ustanovením § 48 odst. 2 zákona č. 500/2004 Sb., správní řád, ve znění pozdějších předpisů, převzata do výroku tohoto rozhodnutí.
- Ministerstvo dopravy – Stanovisko k akci „Změna Plánu otvírky, přípravy a dobývání v dobývacím prostoru Medlov“ zn. 190/2015-120-SSU/6 ze dne 19.5.2015, souhlas za předpokladu, že práce budou provedeny v souladu s rozhodnutím Ministerstva dopravy č.j. 100/2010-120-STSP/3 ze dne 15.2.2010. Tato podmínka je pro těžební organizaci Družstvo DRUMAPO závazná, a proto není, v souladu s ustanovením § 48 odst. 2 zákona č. 500/2004 Sb., správní řád, ve znění pozdějších předpisů, převzata do výroku tohoto rozhodnutí.

Organizace splnila zákonem stanovené požadavky, proto bylo rozhodnuto tak, jak je výše uvedeno. V příloze se organizaci vrací 1 pare dokumentace „Změna Plánu otvírky, přípravy a dobývání pro těžbu ložiska Bratčice v dobývacím prostoru Medlov (v části bývalého DP Bratčice), vypracované v květnu 2015 oprávněnými [redacted] m

opatřené povolovací doložkou zdejšího úřadu. Zákonem stanovený správní poplatek pro povolení činnosti prováděné hornickým způsobem, v celkové výši 750,- Kč, (dle zákona č. 634/2004 Sb., o správních poplatcích, ve znění pozdějších předpisů), byl uhrazen spolu s podáním žádosti, a to kolkovými známkami ve výše uvedené hodnotě.

Poučení o opravném prostředku

Proti tomuto rozhodnutí je možné podle § 81 zákona č. 500/2004 Sb., správní řád, podat odvolání. Podle § 86 odstavec 1 zákona č. 500/2004 Sb., správní řád, se odvolání podává u správního orgánu, který rozhodnutí vydal, tj. u Obvodního báňského úřadu pro území krajů Jihomoravského a Zlínského Odvolání je třeba podat ve lhůtě 15 dnů ode dne oznámení rozhodnutí, tj. do 15 dnů ode dne jeho doručení (§ 83 odstavec 1 zákona č. 500/2004 Sb., správní řád).



Rozdělovník:

a) Účastníci řízení – DS:

1. GET s.r.o. Perucká 11a, PSČ 120 00 Praha 2, IČ: 497 02 904 - zastupující na základě plné moci ze dne 22.7.2014 organizaci Družstvo DRUMAPO se sídlem Němčičky č.p. 94, PSČ 664 66, Němčičky
2. Družstvo DRUMAPO, IČ 463 46 121, Němčičky č.p. 94, PSČ 664 66, Němčičky
3. Obec Ledce, Ledce č.p. 1, PSČ 664 62, Hrušovany u Brna
4. Městys Medlov, Medlov č.p. 52, Němčičky, PSČ 664 66, Němčičky
5. PÍSKOVNY MORAVA spol. s r.o., Němčičky 94, PSČ 664 66, Němčičky
6. ČR Lesy České republiky, s.p. Přemyslova 1106/19, PSČ 500 08, Hradec Králové

b) Účastníci řízení – na doručenkou do vlastních rukou:

- 7.
- 8.
- 9.
- 10.
- 11.
- 12.
- 13.
- 14.
- 15.
- 16.
- 17.
- 18.
- 19.
- 20.

c) Dotčené orgány státní správy a samosprávy – DS:

21. Městský úřad Židlochovice, Odbor životního prostředí, Nádražní 750, PSČ 667 01 Židlochovice
22. Ministerstvo životního prostředí, odbor výkonu státní správy VII, Mezírka 1, PSČ 602 00 Brno
23. Krajský úřad Jihomoravského kraje, odbor životního prostředí, Žerotínovo náměstí 3/5, PSČ 601 82 Brno
24. Krajská hygienická stanice Jihomoravského kraje se sídlem v Brně, Jeřábkova 4, PSČ 602 00 Brno
25. Ředitelství silnic a dálnic ČR, Správa Brno, Šumavská 33, PSČ 656 09 Brno

OBVODNÍ BÁŇSKÝ ÚŘAD
PRO ÚZEMÍ KRAJŮ JIHMORAVSKÉHO A ZLÍNSKÉHO

Spisová značka: SZ SBS 39489/2022/4
Číslo jednací: SBS 46490/2022
V Brně dne: 18. 10. 2022

R O Z H O D N U T Í

Obvodní báňský úřad pro území krajů Jihomoravského a Zlínského jako věcně příslušný orgán státní báňské správy podle ustanovení § 41 odstavec 2 písmene b) zákona č. 61/1988 Sb., o hornické činnosti, výbušninách a o státní báňské správě, ve znění pozdějších předpisů a jako místně příslušný orgán státní báňské správy podle ustanovení § 38 odstavec 1 písmene b) bodu 6 zákona č. 61/1988 Sb., o hornické činnosti, výbušninách a o státní báňské správě, ve znění pozdějších předpisů, v řízení o žádosti evidované Obvodním báňským úřadem pro území krajů Jihomoravského a Zlínského dne 06.09.2022 pod č.j. SBS 39489/2022, ve věci: Změna plánu otvírky, přípravy a dobývání v dobývacím prostoru Medlov, podle ustanovení § 10 odstavce 9 zákona č. 61/1988 Sb., o hornické činnosti, výbušninách a o státní báňské správě, ve znění pozdějších předpisů, účastníka řízení podle ustanovení § 27 odstavce 1 písmene a) zákona č. 500/2004 Sb., správní řád, ve znění pozdějších předpisů: GET s.r.o., Praha 2 - Vinohrady, Perucká 2540/11a, PSČ 120 00, IČ: 49702904, zmocněnou k úkonům v řízení organizací Družstvo DRUMAPO, č.p. 94, 664 66 Němčičky, IČ: 46346121, po nařízeném ústním jednání spojeném s místním šetřením rozhodl takto:

Obvodní báňský úřad pro území krajů Jihomoravského a Zlínského podle ustanovení § 10 odstavce 9 zákona č. 61/1988 Sb., o hornické činnosti, výbušninách a o státní báňské správě, ve znění pozdějších předpisů, v souladu s ustanovením § 8 vyhlášky č. 104/1988 Sb., o hospodárném využívání výhradních ložisek, o povolování a ohlašování hornické činnosti a ohlašování činnosti prováděné hornickým způsobem, ve znění pozdějších předpisů,

p o v o l u j e

změnu plánu otvírky, přípravy a dobývání výhradního ložiska Bratčice v dobývacím prostoru Medlov, ev. č. 6 0373, z května 2015 na pozemcích parcelní číslo 655/32, 655/31, 655/34, 655/35, 655/37, 655/40, 656, 657/3 v katastrálním území Medlov a na pozemcích parcelní číslo 466/3, 466/1, 466/2, 463/80, 463/78, 463/79 v katastrálním území Ledce u Židlochovic.

Změna plánu otvírky, přípravy a dobývání výhradního ložiska Bratčice v dobývacím prostoru Medlov se povoluje za plnění těchto

p o d m í n e k:

1. Dokumentace „Změna Plánu otvírky, přípravy a dobývání pro těžbu ložiska Bratčice v dobývacím prostoru MEDLOV (v části bývalého DP Bratčice)“ z května 2015 bude změněna v kapitolách 1.3.4 a 1.6 v rozsahu předložené žádosti ze dne 05.09.2022 (č.j. Obvodního báňského úřadu pro území krajů Jihomoravského a Zlínského SBS 39489/2022).
2. Zbývající kapitoly dokumentace „Změna Plánu otvírky, přípravy a dobývání pro těžbu ložiska Bratčice v dobývacím prostoru MEDLOV (v části bývalého DP Bratčice)“ z května 2015 zůstávají beze změny.
3. Všechny nové skutečnosti a zjištění, které by mohly mít vliv na toto rozhodnutí, musí být bezodkladně oznámeny místně příslušnému obvodnímu báňskému úřadu.
4. S tímto rozhodnutím musí být prokazatelně seznámen ustanovený závodní lomu a další pracovníci, kterých se to týká.

Odůvodnění:

Podáním žádosti organizace GET s.r.o., Praha 2 - Vinohrady, Perucká 2540/11a, PSČ 120 00, IČ: 49702904, zplnomocněnou k úkonům v řízení organizací Družstvo DRUMAPO, č.p. 94, 664 66 Němčičky, IČ: 46346121, bylo u Obvodního báňského úřadu pro území krajů Jihomoravského a Zlínského dne 06.09.2022 (protokolováno pod č.j. SBS 39489/2022) zahájeno řízení ve věci: povolení změny plánu otvírky, přípravy a dobývání výhradního ložiska Bratčice v dobývacím prostoru Medlov, ev. č. 6 0373, v katastrálním území Medlov a Ledce u Židlochovic, okres Brno-venkov v Jihomoravském kraji, podle ustanovení § 10 odst. 9 zákona č. 61/1988 Sb., o hornické činnosti, výbušninách a o státní báňské správě, ve znění pozdějších předpisů. Protože předložená žádost a dokumentace měla náležitosti k posouzení podle platných předpisů, Obvodní báňský úřad pro území krajů Jihomoravského a Zlínského, přípisem značky SZ SBS 39489/2022/2, Číslo jednací: SBS 40766/2022, oznámil účastníkům řízení a dotčeným správním orgánům, že dnem podání výše uvedené žádosti, tj. 06.09.2022, bylo zahájeno řízení v předmětné věci a nařídil ve věci ústní jednání spojené s místním šetřením na den 27.09.2022 s tím, že:

Účastníci řízení mohli svoje stanoviska nebo námitky v předmětné věci v souladu s ustanovením § 18 odstavec 3 zákona č. 61/1988 Sb., o hornické činnosti, výbušninách a o státní báňské správě, ve znění pozdějších předpisů, uplatnit nejpozději při ústním jednání, popřípadě při místním šetření, jinak se k později podaným stanoviskům nebo námitkám nemusí přihlídnout.

Dotčený správní orgán mohl svoje závazná stanoviska v předmětné věci (§ 10 odstavec 9 zákona č. 61/1988 Sb., o hornické činnosti, výbušninách a o státní báňské správě, ve znění pozdějších předpisů, § 149 odst. 1 zákona č. 500/2004 Sb., správní řád, ve znění pozdějších předpisů) uplatnit nejpozději při ústním jednání, popřípadě při místním šetření, jinak se k později podaným závazným stanoviskům nemusí přihlídnout. Pokud dotčený správní orgán potřeboval v odůvodněných případech k řádnému posouzení věci delší dobu, Obvodní báňský úřad pro území krajů Jihomoravského a Zlínského mohl na jeho žádost stanovenou lhůtu před jejím uplynutím přiměřeně prodloužit.

Do předložených podkladů rozhodnutí bylo možno nahlédnout v úřední dny pondělí 7⁰⁰ - 11³⁰ a 12³⁰ - 17⁰⁰ hod. a středa 7⁰⁰ - 11³⁰ a 12³⁰ - 17⁰⁰ hod na Obvodním báňském úřadu pro území krajů Jihomoravského a Zlínského, Cejl 13, 601 42 Brno, po předem dohodnutém termínu.

Uvedenou možnost nahlédnout do dokumentace v úřední dny na Obvodním báňském úřadu pro území krajů Jihomoravského a Zlínského neuplatnil žádný z účastníků řízení případně dotčených správních orgánů.

Obvodní báňský úřad pro území krajů Jihomoravského a Zlínského přípisem značky SZ SBS 39489/2022/2, číslo jednací: SBS 40766/2022, v souladu s ustanovením § 36 odst. 3 zákona č. 500/2004 Sb., správní řád, ve znění pozdějších předpisů, sdělil účastníkům řízení výzvu o možnosti vyjádřit se před vydáním rozhodnutí ve věci: Povolení změny plánu otvírky, přípravy a dobývání v dobývacím prostoru Medlov, ev. č. 6 0373, podle ustanovení § 10 odst. 9 zákona č. 61/1988 Sb., o hornické činnosti, výbušninách a o státní báňské správě, ve znění pozdějších předpisů, k podkladům rozhodnutí. Seznámení se s podklady pro vydání rozhodnutí bylo účastníkům řízení umožněno na Obvodním báňském úřadu pro území krajů Jihomoravského a Zlínského, Cejl 13, 601 42 Brno, po předchozí telefonické domluvě, a to ve lhůtě do 5 dnů ode dne konání ústního jednání spojeného s místním šetřením. Uvedenou možnost vyjádřit se před vydáním rozhodnutí ve věci, účastník řízení neuplatnil.

V souladu s ustanovením § 18 odst. 2 zákona č. 61/1988 Sb., o hornické činnosti, výbušninách a o státní báňské správě, v platném znění, se konalo dne 27.9.2022 ústní jednání (protokol zaevidován pod č.j. SBS 43234/2022). Přítomní účastníci řízení byli na tomto jednání řádně seznámeni s předmětnou žádostí organizace a veškerou související dokumentací a podklady. Byly objasněny skutečnosti uvedené ve změně plánu otvírky, přípravy a dobývání. Předložená žádost o povolení změny plánu otvírky, přípravy a dobývání byla na ústním jednání řádně projednána s tím, že nebyla vydána doplňující vyjádření

Jako doklady o vyřešení střetu zájmů k projednávané problematice (§ 17 odst. 2 zákona č. 61/1988 Sb., o hornické činnosti, výbušninách a o státní báňské správě, ve znění pozdějších předpisů) s žádostí a při ústním jednání spojeným s místním šetřením organizace doložila následující podkladovou dokumentaci:

Krajský úřad Jihomoravského kraje, Odbor životního prostředí

- Rozhodnutí č.j. JMK 150071/2016 ze dne 6.10.2016 (č.j. Obvodního báňského úřadu pro území krajů Jihomoravského a Zlínského SBS 39489/2022) – udělen souhlas k provozování zařízení k využívání odpadů na povrchu terénu a schválen provozní řád zařízení k využívání odpadů „Sanace a rekultivace vytěžené části pískovny Bratčice v dobývacím prostoru Medlov“ - množství odpadů přijímaných do zařízení k využití odpadů povrchu terénu ve výši cca 64. tis. tun odpadů za rok do celkového množství cca 1.280 tis. tun.

- Vyjádření č.j. JMK 86705/2018 ze dne 20.6.2018 (č.j. Obvodního báňského úřadu pro území krajů Jihomoravského a Zlínského SBS 39489/2022) z hlediska posuzování vlivů na životní prostředí – se sdělením, že záměr není nutné znovu podrobit zjišťovacímu řízení podle § 7 zákona č. 100/2001 Sb.

- Rozhodnutí č.j. JMK 102162/2019 ze dne 12.7.2019 (č.j. Obvodního báňského úřadu pro území krajů Jihomoravského a Zlínského SBS 39489/2022), kterým bylo změněno rozhodnutí č.j. JMK 150071/2016 ze dne 6.10.2016 – udělen souhlas k provozování zařízení k využívání odpadů na povrchu terénu a schválen dodatek k provoznímu řádu zařízení „Dodatek č. 1 Provozního řádu zařízení Sanace a rekultivace vytěžené části pískovny Bratčice v dobývacím prostoru Medlov IČZ: CZB014446“, kterým se navyšuje roční kapacita- množství odpadů přijímaných do zařízení k využití odpadů povrchu terénu, a to z dosavadní kapacity 64. tis. tun odpadů za rok nově na 160 tis. tun odpadů za rok.

- Usnesení č.j. JMK 106000/2022 ze dne 15.7.2022 o přerušení řízení ve věci vydání povolení provozu zařízení k využití odpadů dle § 22 odst. 1 zákona o odpadech pro zařízení „Sanace a rekultivace vytěžené pískovny Bratčice v dobývacím prostoru Medlov“.

- Závazné stanovisko č.j. JMK 8793/2022 ze dne 18.1.2022 o změně souhlasu trvání dočasného odnětí půdy ze zemědělského půdního fondu.

Na základě výše uvedeného, kdy nebyly ze strany účastníků řízení a dotčených správních orgánů vydány nesouhlasné vyjádření případně závazná stanoviska k předmětné změně plánu otvírky, přípravy a dobývání a účastníkům řízení a dotčeným správním orgánům byla dána možnost uplatnit svoje stanoviska nebo námitky v předmětné věci, Obvodní báňský úřad pro území krajů Jihomoravského a Zlínského konstatuje, že střety zájmů byly vyřešeny a předmětná změna může být povolena.

Předložená žádost ve věci vydání rozhodnutí o povolení změny plánu otvírky, přípravy a dobývání v dobývacím prostoru Medlov, ev. č. 6 0373, spočívající ve vymezení území pro zařízení k využívání odpadů na povrchu terénu je navržena na pozemcích parcelní číslo 655/32, 655/31, 655/34, 655/35, 655/37, 655/40, 656, 657/3, vše v katastrálním území Medlov, a na pozemcích nebo jejich částech parcelní číslo 466/3, 466/1, 466/2, 463/80, 463/78, 463/79 v katastrálním území Ledce u Židlochovic. Uvedené pozemky jsou ve vlastnictví fyzických osob (členové Družstva DRUMAPO) a právnických osob, kteří udělili Družstvu DRUMAPO generální plnou moc k zastupování ve všech řízeních (č.j. Obvodního báňského úřadu pro území krajů Jihomoravského a Zlínského SBS 43234/2022). Součástí předložené žádosti byl i pozemek parcelní číslo 657/2 v katastrálním území Medlov (druh lesní pozemek – provedeno dočasné odnětí), který částečně zasahuje do dobývacího prostoru Medlov, ale není zde povoleno uskladňovat a likvidovat odpady vzniklé činností nájemce případně třetích osob (viz nájemní smlouva mezi vlastníkem pozemku Lesy České republiky, s.p. a Družstvem DRUMAPO - č.j. Obvodního báňského úřadu pro území krajů Jihomoravského a Zlínského SBS 43234/2022), proto není uveden ve výrokové části rozhodnutí vymezující území pro zařízení k využívání odpadů na povrchu terénu.

Dobývací prostor Medlov byl na ložisku Bratčice stanoven v roce 2008 (nabytí právní moci dne 22.6.2009). Dobývací prostor Medlov do sebe integroval dříve stanovené menší dobývací prostory – dobývací prostor Němčičky (evidenční číslo dobývacího prostoru 7 1100 z roku 1995), dobývací prostor Ledce u Židlochovic I (evidenční číslo dobývacího prostoru 7 1155 z roku 2004) a část dobývacího prostoru Bratčice (evidenční číslo dobývacího prostoru 7 0158 změněn v roce 2008).

Hornická činnost – otvírka příprava a dobývání – v dobývacím prostoru Medlov byla na výše uvedených pozemcích (bývalý dobývací prostor Bratčice, evidenční číslo dobývacího prostoru 7 0158, změněn v roce 2008) byla povolena rozhodnutími Obvodního báňského úřadu v Brně č.j. 1654/84 ze dne 12.7.1984 a 823/89 ze dne 13.3.1989. Rozhodnutím Obvodního báňského úřadu pro území krajů Jihomoravského a Zlínského č.j. SBS 18241/2015/OBÚ-01/2 ze dne 22.9.2015 (právní moc 7.10.2015) byla podle ustanovení § 10 odst. 10 zákona č. 61/1988 Sb., o hornické činnosti, výbušninách a o státní báňské správě, ve znění tehdejších předpisů, povolena změna plánu otvírky, přípravy a dobývání pro těžbu ložiska Bratčice v dobývacím prostoru Medlov v katastrálním území Medlov a Ledce u Židlochovic v rozsahu dokumentace: „Změna Plánu otvírky, přípravy a dobývání pro těžbu ložiska Bratčice v dobývacím prostoru MEDLOV (v části bývalého DP Bratčice)“, vypracované v květnu 2015 oprávněnými [redacted] m a [redacted] a schválené [redacted]. Předmětem uvedené změny bylo, mimo jiné i stanovení průměrného roční objemu ukládaných inertních materiálů na úrovni 40 000 m³ ročně (tj. 64 000 t), do celkového množství 800 000 m³ (tj. 1 280 000 t).

Předkládaná změna dokumentace: „Změna Plánu otvirky, přípravy a dobývání pro těžbu ložiska Bratčice v dobývacím prostoru MEDLOV (v části bývalého DP Bratčice)“, vypracované v květnu 2015 se promítne v následujících bodech textové části:

- kapitola 1.3.4 Přehled objektů a zájmů chráněných podle zvláštních předpisů dotčených plánovanou činností, způsob zajištění požadavků vyplývajících z rozhodnutí orgánů a dohody s orgány a organizacemi, jímž přísluší jejich ochrana; údaje o intenzitě přetvoření povrchového terénu, na němž jsou příslušné objekty a zájmy situovány, včetně předpokládaného pohybu hladiny podzemních vod

za původní text se doplňují vydaná rozhodnutí a stanoviska:

- Krajský úřad Jihomoravského kraje, odbor životního prostředí, Žerotínovo náměstí 3/5, 601 82 Brno, rozhodnutí – souhlas dle § 14 odst. 1 zákona o odpadech k provozování zařízení k využívání odpadů na povrchu terénu ze dne 06.10.2016, č.j.: JMK 150071/2016:

Souhlas k provozování zařízení k využívání odpadů na povrchu terénu: „Sanace a rekultivace vytěžené části pískovny Bratčice v dobývacím prostoru Medlov“

- Krajský úřad Jihomoravského kraje, odbor životního prostředí, Žerotínovo náměstí 3/5, 601 82 Brno, rozhodnutí ze dne 12.7.2019, č.j.: JMK 102162/2019: změna rozhodnutí o udělení souhlasu dle § 14 odst. 1 zákona o odpadech k provozování zařízení k využívání odpadů na povrchu terénu ze dne 06.10.2016, č.j.: JMK 150071/2016

Změna rozhodnutí spočívá ve schválení dodatku provozního řádu zařízení, kterým se navyšuje roční kapacita – množství odpadů přijímaných do zařízení k využití na povrchu terénu, a to z kapacity 64 tis. tun odpadů za rok nově na 160 tis. tun odpadů za rok.

- Krajský úřad Jihomoravského kraje, odbor životního prostředí, Žerotínovo náměstí 3/5, 601 82 Brno, vyjádření ze dne 20.6.2018, č.j.: JMK 86705/2018, Sp. zn.: S-JMK86705/2018 OŽP/Rich

Vyjádření z hlediska navýšení kapacity zařízení s ohledem na ustanovení zákona č. 100/2001 Sb., o posuzování vlivu na životní prostředí, ve znění pozdějších předpisů, ve kterém je konstatováno, že tento záměr není nutno znovu podrobit zjišťovacímu řízení dle § 7 zákona č. 100/2001 Sb., o posuzování vlivu na životní prostředí, ve znění pozdějších předpisů.

- kapitola 1.6 Plán sanace a rekultivace území dotčeného těžbou

část a) technický plán a harmonogram prací:

Za 4. větou 2. odstavce („Plocha bude postupně zavezena těžebními odpady a inertními materiály, které jsou charakterizované jako odpady, na úroveň původní nivelity.“) (strana 27) se ruší věta:

Průměrné roční množství uloženého materiálů se může pohybovat na úrovni cca 40 000 m³ (64 000 t).

A vkládá se věta:

Maximální množství ukládaných materiálů činí 160 tis. tun odpadů za rok.

Ostatní části zůstávají beze změn.


Rozsah hornické činnosti vymezený tímto rozhodnutím je vyznačen v mapových přílohách dokumentace: „Změna Plánu otvirky, přípravy a dobývání pro těžbu ložiska Bratčice v dobývacím prostoru MEDLOV (v části bývalého DP Bratčice)“, vypracované v květnu 2015 (č.j. Obvodního báňského úřadu pro území krajů Jihomoravského a Zlínského SBS 43234/2022).

Žadatel splnil v průběhu předmětného řízení náležitosti dané ustanovením § 6 vyhlášky č. 104/1988 Sb., o hospodárném využívání výhradních ložisek, o povolování a ohlašování hornické činnosti a ohlašování činnosti prováděné hornickým způsobem, v platném znění. Dodržením podmínek tohoto rozhodnutí, změněné dokumentace „Změna Plánu otvirky,

přípravy a dobývání pro těžbu ložiska Bratčice v dobývacím prostoru MEDLOV (v části bývalého DP Bratčice)“ z května 2015 a příslušných bezpečnostních předpisů je zajištěna bezpečnost výkonu hornické činnosti a nebudou dotčeny objekty a zájmy právnických a fyzických osob chráněných podle zvláštních právních předpisů nad rozsah uvedený v rozhodnutí Obvodního báňského úřadu v Brně č.j. SBS 18241/2015/OBÚ-01/2, ze dne 22.9.2015, nedojde ke zhoršení bezpečnosti a ochrany zdraví při práci a bezpečnosti provozu, proto bylo zdejším úřadem rozhodnuto tak, jak je uvedeno ve výrokové části tohoto rozhodnutí. Zákonem stanovený správní poplatek 750,- Kč pro povolení změny plánu otvírky, přípravy a dobývání (podle zákona č. 634/2004 Sb., o správních poplatcích, v platném znění) byl uhrazen kolkovými známkami, vylepenými na rozhodnutí.

Poučení o opravném prostředku:

Proti tomuto rozhodnutí je možné podle § 81 zákona č. 500/2004 Sb., správní řád, podat odvolání. Podle § 86 odstavec 1 zákona č. 500/2004 Sb., správní řád, se odvolání podává u správního orgánu, který rozhodnutí vydal, tj. u Obvodního báňského úřadu pro území krajů Jihomoravského a Zlínského Odvolání je třeba podat ve lhůtě 15 dnů ode dne oznámení rozhodnutí (§ 83 odstavec 1 zákona č. 500/2004 Sb., správní řád).



Rozdělovník:

Účastníci řízení – datové schránky:

1. Družstvo DRUMAPO, Němčičky 94, 664 66 Němčičky
2. GET s.r.o., Perucká 2540/11a, 120 00 Praha 2 - Vinohrady

Dotčené správní orgány – datové schránky:

3. Krajský úřad Jihomoravského kraje, Odbor životního prostředí, Žerotínovo náměstí 3, 601 82 Brno

**OBVODNÍ BĀŇSKÝ ÚŘAD
v BRNĚ**

č.j. 08-3982/2003-415.2

poř.č. 1220

vydává pro

Družstvo DRUMAPO

Němčičky 94, okres Brno- venkov, PSČ 664 66

IČ : 46 34 61 21

podle § 5 odst. 2 zákona č. 61/1988 Sb., na základě splnění podmínek stanovených obecně závaznými právními předpisy pro výkon požadovaného předmětu činnosti

OPRÁVNĚNÍ

**k hornické činnosti prováděné povrchovým způsobem
v rozsahu podle § 2 cit. zákona písm.**

- b) otvírka, příprava a dobývání výhradních ložisek
- c) zřizování , zajišťování a likvidace důlních děl a lomů
- d) úprava a zušlechťování nerostů prováděné v souvislosti s jejich dobýváním
- e) zřizování a provozování odvalů, výsypek a odkališť při činnostech provozovaných v písmenech b) až d).
- i) důlně měřická činnost.

odborné vedení organizace:

[redacted]

narozen [redacted]

osvědčení: [redacted] vydané
ČBÚ v Praze pod č.j. [redacted] dne 22.4.1993

[redacted] narozen: [redacted]

osvědčení: [redacted] v Praze ev. č. [redacted]

Tímto oprávněním se ruší dříve vydané oprávnění OBÚ v Brně pod poř.č.1149, vydané pod č.j. 08-7007/2002-415.2 dne 30.9.2002 z důvodu změn.

Odůvodnění:

Na základě žádosti organizace Družstvo DRUMAPO, ze dne 19.9.2002 doručené dne 24.9.2002, evidované pod č.j. 08-7007/2002-415.2, o změnu oprávnění k hornické činnosti a činnosti provádění hornickým způsobem, vzhledem k tomu, že organizace vyhověla všem požadavkům uvedeným v §1 vyhl. ČBÚ v Praze č. 15/1995 Sb. o oprávnění k hornické činnosti a činnosti prováděné hornickým způsobem, jakož i k projektování objektů a zařízení, která jsou součástí této činnosti, bylo její žádosti v plném rozsahu vyhověno.

Poučení o odvolání:

Proti tomuto rozhodnutí se lze odvolat podle § 54 zák. 71/1967 Sb. k Českému báňskému úřadu v Praze prostřednictvím Obvodního báňského úřadu v Brně a to do 15-ti dnů ode dne doručení tohoto rozhodnutí.

V Brně dne 17.6.2003

[redacted]

[redacted]