

## SMLOUVA O PACHTU – POZEMKY V DOBÝVACÍM PROSTORU

### č. B/24787639/2017

uzavřená ve smyslu ust. § 2332 a násl. zák. č. 89/2012 Sb., občanský zákoník,  
(dále jen „občanský zákoník“)

Smluvní strany:

**Lesy České republiky, s.p.**

se sídlem Hradec Králové, Přemyslova 1106/19, Nový Hradec Králové, PSČ 500 08,  
zapsaný v Obchodním rejstříku vedeném Krajským soudem v Hradci Králové, oddíl AXII, vložka 540  
zastoupený Ing. Danielem Szórádem, Ph.D., generálním ředitelem  
IČO: 42196451, DIČ: CZ42196451

(dále jen „propachtovatel“) na straně jedné

a

**CEMEX Sand, k.s.**

se sídlem Masarykovo náměstí 207, Napajedla, PSČ: 763 61  
zapsaná v obchodním rejstříku u Krajského soudu v Brně, oddíl A, vložka 25355  
zastoupená Ing. Stanislavem Fojtů a Ing. Jiřím Ohnoutkem, prokuristy  
IČO: 47906201, DIČ: CZ47906201

(dále jen „pachtýř“) na straně druhé

uzavírají níže uvedeného dne, měsíce a roku tuto

### SMLOUVU O PACHTU:

#### I.

#### Předmět smlouvy

1. Propachtovatel prohlašuje, že má právo hospodařit k níže uvedeným pozemkům, které jsou ve vlastnictví České republiky, a to:

Číslo parcely	Druh pozemku	Výměra v m <sup>2</sup>	Propachtovávaná výměra v m <sup>2</sup>	Katastrální území	LV	Obec
st. 331	zast. plocha a nádvoří	14	14	Smrčl u Semil	491	Záhoří
st. 334	zast. plocha a nádvoří	10	10	Smrčl u Semil	491	Záhoří
st. 335	zast. plocha a nádvoří	30	30	Smrčl u Semil	491	Záhoří
st. 336	zast. plocha a nádvoří	26	26	Smrčl u Semil	491	Záhoří
170/4	ostatní plocha	234	234	Smrčl u Semil	491	Záhoří
254/1	ostatní plocha	188	188	Smrčl u Semil	491	Záhoří
256/7	ostatní plocha	214	214	Smrčl u Semil	491	Záhoří
256/10	ostatní plocha	590	590	Smrčl u Semil	491	Záhoří

256/18	ostatní plocha	69	69	Smrčí u Semil	491	Záhoří
část 275/1	lesní pozemek	7 644	1 407	Smrčí u Semil	491	Záhoří
277/3	ostatní plocha	8 957	8 957	Smrčí u Semil	491	Záhoří
1890	ostatní plocha	514	514	Smrčí u Semil	491	Záhoří
1891	ostatní plocha	237	237	Smrčí u Semil	491	Záhoří
1892/4	ostatní plocha	21	21	Smrčí u Semil	491	Záhoří
1892/11	ostatní plocha	15	15	Smrčí u Semil	491	Záhoří
1892/14	ostatní plocha	26	26	Smrčí u Semil	491	Záhoří
830/11	ostatní plocha	381	381	Záhoří u Semil	491	Záhoří
spoluvlastnický podíl o velikosti ideálních 5/6 834/2	ostatní plocha	3 374	2 812	Záhoří u Semil	489	Záhoří
1292/5	ostatní plocha	4	4	Záhoří u Semil	491	Záhoří
<b>Celkem:</b>			<b>15 749</b>			

Uvedené pozemky (dále jen „**předmětné pozemky**“ nebo „**předmět pachtu**“) jsou zapsány v katastru nemovitostí u Katastrálního úřadu pro Liberecký kraj, Katastrální pracoviště Semily.

- Část pozemku p. č. 275/1 o výměře 1.407 m<sup>2</sup> jako pozemek p. č. 275/16 v k. ú. Smrčí u Semil je na základě Rozhodnutí Okresního úřadu Semily, referátu životní prostředí, č. j.: ŽP 2206/01 Les 221 R-341 ze dne 13. 11. 2001 dočasně odňata z pozemků určených k plnění funkcí lesa, a to do 31. 12. 2019. Část pozemku p. č. 275/1 o výměře 1.407 m<sup>2</sup> jako pozemek p. č. 275/16 v k. ú. Smrčí u Semil je graficky znázorněn v Geometrickém plánu č. 130-654/2001 ze dne 19. 7. 2001 zpracovaném Ing. Petrem Staňkem. Rozhodnutí a geometrický plán tvoří nedílnou přílohou č. 1 a 2 k této smlouvě (dále jen „**Smlouva**“).
- Propachtovatel se zavazuje přenechat na základě této Smlouvy předmět pachtu uvedený v odst. 1. tohoto článku o celkové propachtované výměře 15.749 m<sup>2</sup> do pachtu pachtýři k dočasnému úplatnému užívání a požívání s tím, že pachtýř se zavazuje předmět pachtu využívat výlučně za účelem provádění hornické činnosti, a to k dobývání výhradního ložiska čediče v dobývacím prostoru Smrčí, evidenční číslo 7 750 a činností s touto těžbou souvisejícím. Veškeré věci, záležitosti či jednání související s využitím předmětu pachtu za sjednaným účelem je povinen obstarat pachtýř, a to na svůj náklad a v mezích stanovených touto Smlouvou. Oprávnění k dobývacímu prostoru pachtýř doložil na základě potvrzení o Převedení dobývacího prostoru Smrčí vydané Obvodním báňským úřadem pro území krajů Libereckého a Vysočiny, č. j.: SBS 04490/2012 ze dne 17. 4. 2012. Výše uvedené potvrzení o převedení je nedílnou přílohou č. 3 k této Smlouvě.
- Smluvní strany prohlašují, že hranice předmětu pachtu jsou jim spolehlivě známy a nevzbuzují jakýchkoli pochybností. Předmět pachtu je graficky znázorněn v Mapě povrchové situace Smrčí v měřítku 1 : 2 000 zpracované Ing. Janem Větrovským dne 1. 5. 2016, která tvoří nedílnou přílohu č. 4 k této Smlouvě.

Dále je část pozemku p. č. 275/1 o výměře 1.407 m<sup>2</sup> jako pozemek p. č. 275/16 v k. ú. Smrčí u Semil je graficky znázorněna v Geometrickém plánu č. 130-654/2001 ze dne 19. 7. 2001 zpracovaném Ing. Petrem Staňkem, který tvoří nedílnou přílohou č. 2 k této Smlouvě.

5. Pachtýř prohlašuje, že se se stavem předmětu pachtu řádně a dostatečně seznámil a že jej shledává ke dni uzavření této Smlouvy způsobilým ke smluvenému účelu pachtu dle této Smlouvy. Dobývací prostor Smrčí, evidenční číslo 7 750 je stanoven na základě Rozhodnutí Obvodního báňského úřadu Liberec, zn.: 2158-02/04 o změně – zvětšení dobývacího prostoru výhradního ložiska čediče Smrčí ze dne 3. 8. 2004 s nabytím právní moci dne 7. 9. 2004. Rozhodnutí o změně - zvětšení dobývacího prostoru je nedílnou přílohou č. 5 k této Smlouvě. Hranice dobývacího prostoru je graficky znázorněna v zákresu na podkladě katastrální mapy, která tvoří nedílnou přílohu č. 6 k této Smlouvě.
6. Z pachtu je vyřazeno právo výkonu myslivosti a rybářské právo.
7. Smluvní strany ujednaly, že předmětem pachtu dle této Smlouvy nejsou trvalé porosty nacházející se na předmětu pachtu.
8. Právo pachtu podle této Smlouvy dále nezakládá pachtýři jakákoliv práva k trvalým porostům nacházejícím se na předmětu pachtu. Pachtýř je povinen zejména upozornit na kalamitu, škodu na porostech, apod.
9. Nárok na náhrady dle zvláštních právních předpisů, např. v případech, na něž dopadá vyhláška Ministerstva zemědělství č. 55/1999 Sb., o způsobu výpočtu výše újmy nebo škody způsobené na lesích, náleží propachtovateli.

## II.

### Účel pachtu

1. Pachtýř se zavazuje předmět pachtu uvedený v článku I. odst. 1. této Smlouvy užívat výlučně k podnikatelským účelům, a to k hornické činnosti podle ust. § 2 zákona č. 61/1988 Sb., o hornické činnosti, výbušninách a o státní báňské správě, ve znění pozdějších předpisů, spočívající v dobývání výhradního ložiska čediče a k činnostem s danou těžbou souvisejícím, a to na základě Rozhodnutí Obvodního báňského úřadu v Liberci, č. j.: 2729/2008/03 o změně plánu otvírky, přípravy a dobývání výhradního ložiska čediče v dobývacím prostoru Smrčí ze dne 8. 12. 2008, Rozhodnutí Obvodního báňského úřadu v Liberci, č. j.: 3164/2009/03 o aktualizaci Plánu otvírky, přípravy a dobývání v dobývacím prostoru Smrčí ze dne 22. 12. 2009 a dále na základě Rozhodnutí Obvodního báňského úřadu pro území krajů Libereckého a Vysočina, č. j.: SBS 33611/2015, o aktualizaci Plánu otvírky, přípravy a dobývání v dobývacím prostoru Smrčí na období 2015 – 2019 ze dne 6. 11. 2015. Výše uvedená rozhodnutí tvoří nedílnou přílohu č. 7, 8 a 9 k této Smlouvě.
2. Předmětem podnikání pachtýře je mimo jiné hornická činnost a činnost prováděná hornickým způsobem podle zák. č. 61/1998 Sb., ve znění pozdějších předpisů a to na základě Oprávnění Obvodního báňského úřadu pro území krajů Jihomoravského a Zlínského, č. j.: SBS 09189/2016/OBÚ-01/1 pořadové číslo 1885 ze dne 21. 3. 2016. Oprávnění je nedílnou přílohou č. 10 k této Smlouvě.

## III.

### Trvání pachtu

1. Propachtovatel na základě této Smlouvy přenechává pachtýři a pachtýř od propachtovatele přebírá do dočasného úplatného užívání a požívání předmět pachtu uvedený v čl. I. odst. 1. této Smlouvy o celkové propachtované výměře 15.749 m<sup>2</sup>, a to na dobu určitou **od 1. 7. 2017 do 31. 12. 2019**.
2. Smluvní strany mohou v posledních šesti měsících pachtu sjednat formou dodatku ke stávající Smlouvě prodloužení pachtovního vztahu založeného touto Smlouvou, maximálně však o pět let, opakovaně až na dobu předpokládaného výkonu hornické činnosti nebo činnosti prováděné hornickým způsobem včetně následné sanace a rekultivace pozemku.

3. Pacht dle této Smlouvy skončí:
  - a) uplynutím doby, na níž byl sjednán,
  - b) písemnou dohodou smluvních stran,
  - c) písemnou výpovědí s výpovědní dobou učiněnou kteroukoli ze smluvních stran za níže uvedených podmínek,
4. Před uplynutím sjednané doby pachtu lze tento skončit výpovědí ze strany propachtovatele z těchto důvodů:
  - a) pachtýř je o více než jeden měsíc v prodlení s placením pachtovného, a to i přes písemné upozornění propachtovatele k dodatečné úhradě dluhu pachtýře,
  - b) pachtýř užívá předmět pachtu v rozporu s ustanoveními této Smlouvy i přes písemnou výzvu propachtovatele k odstranění závadného stavu s určením přiměřené lhůty ke zjednaní nápravy,
  - c) pachtýř přenechal bez předchozího písemného souhlasu propachtovatele předmět pachtu nebo jeho část do užívání jinému,
  - d) pachtýř porušil své povinnosti plynoucí z této Smlouvy, a to i přes předchozí písemné upozornění propachtovatele,
  - e) pachtýř na předmětu pachtu umístil jakékoli stavby bez předchozího písemného souhlasu propachtovatele,
  - f) pachtýř ztratil oprávnění k provozování činnosti, pro kterou si předmět pachtu propachtoval,
  - g) předmět pachtu přestal být využitelný pro sjednaný účel pachtu.
5. Před uplynutím sjednané doby pachtu lze tento skončit výpovědí ze strany pachtýře z těchto důvodů:
  - a) pachtýř ztratil oprávnění k provozování činnosti, pro kterou si předmět pachtu propachtoval,
  - b) propachtovatel porušil své povinnosti vůči pachtýři vyplývající z této Smlouvy, a to i přes předchozí písemné upozornění pachtýře,
  - c) předmět pachtu přestal být využitelný pro sjednaný účel pachtu.
6. Pro výpověď dle odst. 4. a odst. 5. tohoto článku se sjednává tříměsíční výpovědní doba, která počíná běžet od prvního dne kalendářního měsíce následujícího po měsíci, v němž byla výpověď doručena druhé smluvní straně.
7. Ke dni skončení pachtu je pachtýř povinen odevzdat propachtovateli předmět pachtu ve stavu odpovídajícímu způsobu využití pro účely dle čl. II. odst. 1. této Smlouvy a po sanaci a rekultivaci pozemku provedené na náklady pachtýře dle příslušného rozhodnutí orgánu státní správy. Toto ustanovení se netýká porostů, které se na předmětných pozemcích nacházejí. O předání bude sepsán písemný protokol opatřený datem a podpisy oprávněných pracovníků propachtovatele a pachtýře.

#### IV.

##### Pachtovné

1. Pachtýř se zavazuje platit propachtovateli za předmět pachtu pachtovné ve výši 7,77 Kč/m<sup>2</sup>/rok (cena základní bez rozlišení ploch dle způsobu využití). Celkové roční pachtovné tak činí 122.370,- Kč (slovy: jednostodvacetdvatisícetřístasedmdesát korun českých). Takto ujednané pachtovné bylo stanoveno dohodou.
2. Pachtovné dle předchozího odstavce tohoto článku je bez daně z přidané hodnoty. K takto ujednanému pachtovnému bude tedy připočtena daň z přidané hodnoty ve výši stanovené platnými a účinnými předpisy o dani z přidané hodnoty pro dané období.
3. Propachtovatel bude pachtovné fakturovat jedenkrát pololetně příslušným podílem, a to vždy k 30. 6. a 30. 11. běžného roku a toto datum je zároveň datem uskutečnění zdanitelného plnění. Lhůta splatnosti faktury činí 30 kalendářních dnů ode dne jejího vystavení. Dnem úhrady se rozumí den připsání částky ve prospěch účtu propachtovatele. Úhrada pachtovného bude prováděna ve prospěch účtu organizační jednotky propachtovatele uvedeného v záhlaví této Smlouvy. V případě zahájení anebo ukončení pachtovního vztahu založeného touto Smlouvou v průběhu roku bude poměrně upravena výše pachtovného. Pachtýř se zavazuje platit propachtovateli pachtovné v souladu s touto Smlouvou, zejména řádně a včas.

4. Faktura je řádně vystavena, pokud splňuje veškeré náležitosti daňového a účetního dokladu podle příslušných právních předpisů a další náležitosti dle této Smlouvy, pokud byly smluvními stranami ujednány. V případě, že faktura nebyla vystavena řádně, je smluvní strana, které je faktura určena, oprávněna fakturu vrátit, a to ve lhůtě deseti pracovních dnů od jejího doručení s uvedením chybných či chybějících náležitostí. Pokud bude faktura v uvedené lhůtě oprávněně vrácena, je smluvní strana, které byla faktura vrácena, povinna řádně vystavit a doručit bezvadnou (opravenou či doplněnou) fakturu, a to ve lhůtě deseti pracovních dnů od jejího vrácení. Nová lhůta splatnosti počíná běžet ode dne vystavení bezvadné (tj. opravené či doplněné) faktury.
5. Pachtýř bere na vědomí, že propachtovatel se rozhodl uplatnit na vztah založený touto Smlouvou, tj. pacht pozemku, daň z přidané hodnoty, a to ve smyslu zákona č. 235/2004 Sb., o dani z přidané hodnoty, ve znění pozdějších předpisů.
6. Pachtovné bude na každé další roky valorizováno vždy k 1. 1. aktuálního kalendářního roku podle skutečně dosažené míry inflace vyjádřené přírůstkem průměrného indexu spotřebitelských cen za 12 posledních měsíců předchozího kalendářního roku zveřejněného Českým statistickým úřadem. Pachtovné bude automaticky upravováno bez písemného oznámení pachtýři. K prvnímu zvýšení pachtovného o inflaci takto dojde s účinností od 1. 1. 2018.

## V.

### Práva a povinnosti smluvních stran

1. Pachtýř je povinen s předmětem pachtu řádně hospodařit dle dohodnutého a příslušnými úřady povoleného účelu, užívat jej v souladu s ustanoveními této Smlouvy a v záležitostech touto Smlouvou neupravených v souladu s obecně platnými právními předpisy a na své náklady řádně udržovat na něm se nacházející předměty a zařízení, pokud se jedná o běžné záležitosti spojené s jeho využíváním.
2. Pachtýř se zavazuje neprovádět žádné úpravy na předmětu pachtu bez předchozího písemného souhlasu propachtovatele.
3. Pachtýř je povinen umožnit propachtovateli vstup na předmět pachtu za účelem zjištění jeho stavu a kontroly jeho užívání pachtýřem v souladu s touto Smlouvou.
4. Pachtýř je povinen na předmětu pachtu umožnit propachtovateli výkon činností souvisejících s hospodařením v lese dle z. č. 289/1995 Sb., lesní zákon, ve znění pozdějších předpisů, a platného lesního hospodářského plánu, nebude-li příslušným rozhodnutím orgánů státní správy rozhodnuto jinak. Pachtýři se zakazuje jakékoli kácení trvalých porostů bez předchozího písemného souhlasu propachtovatele.
5. Pachtýř není oprávněn umístit na předmětu pachtu jakékoli stavby bez předchozího písemného souhlasu propachtovatele.
6. Propachtovatel je oprávněn kontrolovat, jak pachtýř plní povinnosti, které pro něj vyplývají z této Smlouvy.
7. Rozhodne-li příslušný orgán státní správy pravomocným rozhodnutím o uložení pokuty propachtovateli v souvislosti s porušením zákonných povinností, ke kterým došlo jednáním nebo opomenutím pachtýře dle této Smlouvy, je pachtýř povinen zaplatit propachtovateli částku ve výši uložené pokuty včetně případných dalších nákladů propachtovatele s tímto spojených, zejména pak nákladů řízení, a to vše do 5 pracovních dnů od doručení písemné výzvy propachtovatele k úhradě.
8. Pachtýř není oprávněn přenechat bez předchozího písemného souhlasu propachtovatele předmět pachtu nebo jeho část do užívání třetí osobě.
9. Pachtýř se zavazuje na vlastní náklady odstranit újmu, která na předmětu pachtu jeho činností nebo činností třetích osob vznikne, a to ve lhůtě 30 kalendářních dnů od doručení písemné výzvy propachtovatele k odstranění újmy.
10. Pachtýř se zavazuje neuskladňovat a nelikvidovat odpady vzniklé jeho činností nebo činností třetích osob na předmětu pachtu. Za odvoz odpadu z předmětu pachtu a jeho následnou likvidaci

odpovídá výlučně pachtýř. Likvidaci provede pachtýř na vlastní náklady do 7 dnů od zjištění závadného stavu.

11. Pachtýř se zavazuje, že zabezpečí výkon hornické činnosti, činnosti prováděné hornickým způsobem a činností souvisejících tak, aby nedocházelo k újmě na okolních lesních porostech na pozemcích, které nejsou součástí předmětu pachtu a nebyly dotčeny zájmy ochrany přírody.
12. Pachtýř nese plnou odpovědnost za veškerou újmu, která jím prováděnou činností nebo porušením jeho povinností založené touto Smlouvou či právním předpisem vznikne propachtovateli či třetím osobám, a to i v případě, že by újma vznikla v důsledku činností pachtýřem najatých právnických či fyzických osob v souvislosti s prováděnou činností.
13. Smluvní strany ujednávají, že právo pachtu dle této Smlouvy se nezapiše do veřejného seznamu.
14. Smluvní strany sjednávají pro případ porušení povinností uvedených v článku V. této Smlouvy smluvní pokutu ve výši 10 % aktuálního ročního pachtovného, nejméně však 5 000 Kč, za každý jednotlivý případ. Stanovením smluvní pokuty není dotčeno právo poškozené strany na náhradu škody a zaplacená smluvní pokuta se na náhradu škody nezapočítává. Smluvní pokuta je splatná do 15 dnů od doručení výzvy smluvní straně, která porušila své povinnosti.

## **VI.**

### **Ostatní ujednání**

Pachtýř se zavazuje nevydávat stanoviska či vyjádření třetím osobám k dotčení či omezení ve využívání předmětu pachtu nebo jeho části.

## **VII.**

### **Sankční ujednání**

Pro případ prodlení s úhradou pachtovného se pachtýř zavazuje zaplatit propachtovateli smluvní pokutu ve výši 0,5 % z dlužné částky za každý i započatý den prodlení. Právo propachtovatele na náhradu újmy vzniklé z porušení smluvních povinností pachtýře či právo tuto Smlouvu vypovědět ve smyslu čl. III. této Smlouvy tím není dotčeno.

## **VIII.**

### **Criminal compliance doložka**

1. Smluvní strany níže svým podpisem stvrzují, že v průběhu vyjednávání o této Smlouvě vždy jednaly a postupovaly čestně a transparentně, a současně se zavazují, že takto budou jednat i při plnění této Smlouvy a veškerých činností s ní souvisejících.
2. Smluvní strany se dále zavazují vždy jednat tak a přijmout taková opatření, aby nedošlo ke vzniku důvodného podezření na spáchání trestného činu či k samotnému jeho spáchání (včetně formy účastenství), tj. jednat tak, aby kterékoli ze smluvních stran nemohla být přičtena odpovědnost podle zákona č. 418/2011 Sb., o trestní odpovědnosti právnických osob a řízení proti nim, nebo nevznikla trestní odpovědnost fyzických osob (včetně zaměstnanců) podle trestního zákoníku, případně aby nebylo zahájeno trestní stíhání proti kterékoli ze smluvních stran, včetně jejich zaměstnanců podle platných právních předpisů.
3. Druhá smluvní strana prohlašuje, že se seznámila se zásadami, hodnotami a cíli Criminal compliance programu Lesů České republiky, s.p. (viz [www.lesycr.cz](http://www.lesycr.cz)), (dále jen „CCP LČR“), zejména s Kodexem CCP LČR, Protikorupčním programem LČR a Etickým kodexem zaměstnanců LČR, včetně všech jejich příloh. Druhá smluvní strana se při plnění této Smlouvy zavazuje po celou dobu jejího trvání dodržovat zásady a hodnoty CCP LČR, pokud to jejich povaha umožňuje.
4. Smluvní strany se dále zavazují navzájem si neprodleně oznámit důvodné podezření ohledně možného naplnění skutkové podstaty jakéhokoli z trestných činů, zejména trestného činu korupční povahy, a to bez ohledu a nad rámec případné zákonné oznamovací povinnosti; obdobně platí ve vztahu k jednání, které je v rozporu se zásadami vyjádřenými v tomto článku.

## IX.


### Závěrečná ustanovení

1. Pokud není v této Smlouvě ujednáno jinak, řídí se vztahy mezi smluvními stranami příslušnými obecně platnými právními předpisy, zejména pak občanským zákoníkem.
2. V případě změny identifikačních údajů smluvních stran se tyto zavazují vzájemně se o této skutečnosti bez zbytečného odkladu písemně informovat.
3. Tuto Smlouvu lze měnit a doplňovat pouze písemnými vzestupně číslovanými dodatky podepsanými oprávněnými zástupci obou smluvních stran.
4. Tato Smlouva nabývá platnosti dnem jejího podpisu oběma smluvními stranami, účinnosti dnem 1. 7. 2017.
5. Smluvní strany se dohodly, že ke dni účinnosti této Smlouvy se dohodou smluvních stran ruší nájemní smlouva č. B/24787639 ze dne 11. 4. 2012 a nahrazuje se v částečném rozsahu touto Smlouvou.
6. Tato Smlouva je vyhotovena ve čtyřech stejnopisech, z nichž po dvou vyhotoveních obdrží každá ze smluvních stran.
7. Propachtovatel je oprávněn zveřejnit Smlouvu a její dodatky včetně metadat v rozsahu a způsobem dle zákona č. 340/2015 Sb., o zvláštních podmínkách účinnosti některých smluv, uveřejňování těchto smluv a o registru smluv (zákon o registru smluv), příp. dle zákona č. 134/2016 Sb., o zadávání veřejných zakázek. Zveřejnění zajistí propachtovatel. Pachtýř je se zveřejněním Smlouvy včetně metadat srozuměn.
8. Smluvní strany prohlašují, že si tuto Smlouvu přečetly a na důkaz správnosti a souhlasu připojují prosty omylu své vlastnoruční podpisy.
9. Nedílnou součástí této smlouvy jsou tyto přílohy:
  - Příloha č. 1: Rozhodnutí Okresního úřadu Semily, referátu životní prostředí, č. j.: ŽP 2206/01 Les 221 R-341 ze dne 13. 11. 2001
  - Příloha č. 2: Geometrický plán č. 130-654/2001 zpracovaný Ing. Petrem Staňkem ze dne 19. 7. 2001
  - Příloha č. 3: Převedení dobývacího prostoru Smrčí vydané Obvodním báňským úřadem pro území krajů Libereckého a Vysočiny, č. j.: SBS 04490/2012 ze dne 17. 4. 2012
  - Příloha č. 4: Mapa povrchové situace Smrčí v měřítku 1 : 2 000 zpracovaná Ing. Janem Větrovským dne 1. 5. 2016
  - Příloha č. 5: Rozhodnutí Obvodního báňského úřadu Liberec, zn.: 2158-02/04 o změně – zvětšení dobývacího prostoru výhradního ložiska čediče Smrčí ze dne 3. 8. 2004
  - Příloha č. 6: Zákes hranice dobývacího prostoru Smrčí na podkladě katastrální mapy
  - Příloha č. 7: Rozhodnutí Obvodního báňského úřadu v Liberci, č. j.: 2729/2008/03 o změně plánu otvírky, přípravy a dobývání výhradního ložiska čediče v dobývacím prostoru Smrčí ze dne 8. 12. 2008
  - Příloha č. 8: Rozhodnutí Obvodního báňského úřadu v Liberci, č. j.: 3164/2009/03 o aktualizaci Plánu otvírky, přípravy a dobývání v dobývacím prostoru Smrčí ze dne 22. 12. 2009
  - Příloha č. 9: Rozhodnutí Obvodního báňského úřadu pro území krajů Libereckého a Vysočina, č. j.: SBS 33611/2015, o aktualizaci Plánu otvírky, přípravy a dobývání v dobývacím prostoru Smrčí na období 2015 – 2019 ze dne 6. 11. 2015

— Příloha č. 10: Oprávnění Obvodního báňského úřadu pro území krajů Jihomoravského a Zlínského, č. j.: SBS 09189/2016/OBÚ-01/1 pořadové číslo 1885 ze dne 21. 3. 2016


V Hradci Králové, dne 19.6.2017

Propachtovatel:


\_\_\_\_\_  
Ing.  
gen.  


V Napajedlech, dne 27.6.2017


Pachtýř:

\_\_\_\_\_  


Ing. Stanislav Fojtů  
prokurista

\_\_\_\_\_  


Ing. Jiří Ohnoutek  
prokurista



# Okresní úřad Semily - referát životního prostředí

Č.j. ŽP 2206/1 Ls 221

R-341

Semily dne 13.11.2001

- Tarmac Severokámen a.s.  
Rumjancevova 3  
460 89 Liberec 1

LESY ČESKÉ  
Lesní správa DVOR KRÁLOVÉ  
Dokle čes: 19.11. Číslo: 1506

## Rozhodnutí o dočasném odnětí lesního pozemku pro komunikaci a manipulační plochu v kamenolomu Smrči v katastrálním území Smrči u Semil

### ROZHODNUTÍ

Okresní úřad Semily, referát životního prostředí, jako orgán státní správy lesů, příslušný podle § 48 odst. 1 písm. e) a f) zákona č. 289/1995 Sb., o lesích ve znění pozdějších změn a doplňků:

1. souhlasí podle § 12 odst. 3 téhož zákona s dělením lesního pozemku p.č. 275/1 v katastrálním území Smrči u Semil na pozemky p.č. 275/1 a 275/16 podle geometrického plánu číslo 130-654/2001 vyhotovené firmou Geometrické plány v.o.s., Rumjancevova 3, 460 01 Liberec.
2. povoluje podle § 16 odst. 1 téhož zákona dočasné odnětí lesního pozemku p.č. 275/16 o výměře do 1407 m<sup>2</sup> v katastrálním území Smrči u Semil. Jedná se o pozemek pro manipulační prostor a účelovou komunikaci v kamenolomu Smrči. Pozemek se dočasně odnímá do 31.12.2019 a schvaluje návrh plánu rekultivace zpracovaný dne 4.9.2001 Ústavem pro hospodářskou úpravu lesů Brandýs n. L., pobočka Hradec Králové. Žadatel zajistí, aby po uplynutí termínu dočasného odnětí byl na pozemku zajištěn lesní porost (§2 písm. j) zákona o lesích) a užívání k pozemku bylo protokolárně předáno zpět vlastníkoví (správci).
3. stanoví firmě Tarmac Severokámen a.s. (IČO: 46710981) podle § 17 odst. 1 a následujících ustanovení lesního zákona poplatek za dočasné odnětí ve výši 4.636,-Kč (čtyřtisícešestsetřicetšest korun českých) ročně po dobu trvání odnětí. Poplatek za uskutečněné nebo ukončené odnětí v průběhu roku se stanoví ve výši jedné dvanáctiny roční částky za každý i započatý měsíc.
4. ukládá podle § 16 odst. 2 písm. f) lesního zákona investorovi v zájmu ochrany pozemků určených k plnění funkcí lesa dodržovat povinnosti uvedené v § 13 lesního zákona.

### Odůvodnění

Okresní úřad Semily, referát životního prostředí, státní správa lesů obdržel dne 3.10.2001 žádost firmy Tarmac Severokámen a.s. o dočasné odnětí uvedeného pozemku. Tato žádost byla doložena nebo zdejší úřad již vlastnil náležitosti žádosti dané vyhláškou MZe č. 77/1996 Sb., o náležitostech žádosti o odnětí nebo omezení a podrobnostech o ochraně pozemků určených k plnění funkcí lesa. Pozemek byl již v minulosti odlesněn, doba odlesnění nebyla zjištěna, nezná ji ani správce pozemku – Lesy ČR s.p. a podle žadatele došlo pravděpodobně k odlesnění v padesátých nebo šedesátých letech minulého století tehdejším vlastníkem lomu. Z tohoto důvodu nebylo zdejším úřadem zahájeno řízení o porušení lesního zákona. Okresní

OKRESNÍ ÚŘAD SEMILY  
22.11.2001  
9.12.2001

OKRESNÍ ÚŘAD SEMILY  
referát životního prostředí

Ing. Bohumír Pašš  
vedoucí referátu

úřad podanou žádost posoudil, upravil délku požadovaného odnětí z roku 2020 na 2019, aby odpovídala době nepozdější stanovené etapy rekultivace v kamenolomu Smrči a za stanovených podmínek vyhověl žádosti a rozhodnul tak, jak je výše ve výroku tohoto rozhodnutí uvedeno.

Z vypočteného poplatku za dočasné odnětí podle postupu z části II. přílohy lesního zákona připadá podle §17 odst. 1 téhož zákona 40 % pro Obec Záhoří tj. 1.854,- Kč a 60 % pro Státní fond životního prostředí tj. 2.782,- Kč. Poplatek, který je příjmem obce, může být použit jen pro zlepšení životního prostředí v obci nebo pro zachování lesa. Poplatek za dočasné odnětí podle § 18 odst. 1 lesního zákona je splatný nejpozději do konce kalendářního roku, v němž odnětí trvá na účet Finančního úřadu Semily, vedený u ČNB Ústí nad Labem. Číslo účtu pro dočasné odnětí je 8758-97621451/0710. Variabilním symbolem je IČO navrhovatele, konstantní symbol 1148 platí pro bezhotovostní platbu, 1149 pro platbu přiloženou poštovní poukázkou.



Zaplacením poplatku zůstává nedotčena povinnost žadatele nahradit správci lesa (Lesy ČR s.p., Lesní správa Dvůr Králové nad Labem) vzniklou újmu podle § 1 písm. f) vyhlášky MZe č. 77/1996 Sb., o náležitostech žádosti o odnětí .... Podle doloženého výpočtu náhrad ze dne 4.9.2001 Ústavem pro hospodářskou úpravu lesů Brandýs n. L., pobočky Hradec Králové činí tato náhrada 1445,-Kč.

Žádost splňovala náležitosti žádosti o odnětí pozemků určených k plnění funkcí lesa a nebyl shledán důvod pro zamítnutí žádosti, proto okresní úřad za stanovených podmínek, které chrání lesní pozemky a porosty na něm, vyhověl žádosti a rozhodnul tak, jak je výše ve výroku tohoto rozhodnutí uvedeno.

#### Poučení o odvolání

Proti tomuto rozhodnutí se lze do 15 dnů ode dne jeho doručení odvolat ke Krajskému úřadu Libereckého kraje, podáním učiněným u Okresního úřadu Semily, referátu životního prostředí (§ 53 a 54 zákona č. 71/1967 Sb., o správním řízení v současném znění).

Příloha pro navrhovatele:  
poštovní poukázka



Ing. Bohuslav P a l i č

vedoucí referátu životního prostředí

#### Dále obdrží:

- Obec Záhoří, 513 01 Semily
- Lesy ČR s.p., Lesní správa, 28. října 787, 544 02 Dvůr Králové nad Labem

#### Obdrží po nabytí právní moci:


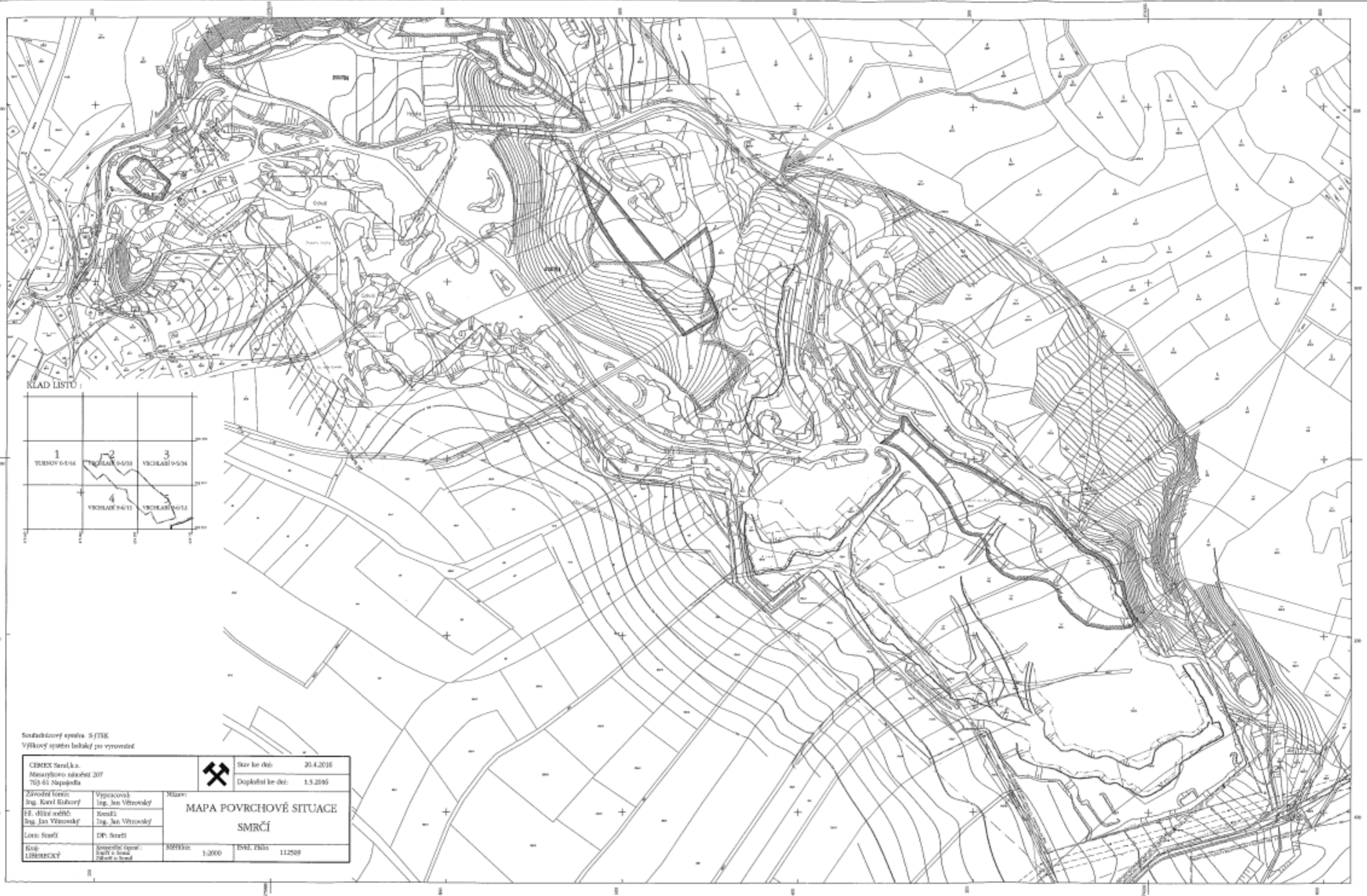
- Finanční úřad, Vysocká 140, 513 01 Semily






**Rozdělník:**

- CEMEX Sand, k.s., Masarykovo nám. 207, 263 61 Napajedla  
C4SC 78 s.r.o., Janáčkovo nábřeží 1153/13, 150 00 Praha  
Český báňský úřad, Kozí 4, 110 01 Praha  
Ministerstvo životního prostředí, Vršovicke 1415/65, 100 00 Praha  
Ministerstvo průmyslu a obchodu, Na Františku 32, 110 15 Praha  
Česka geologická služba - Geofond, Kostelní 26, 170 06 Praha  
Obec Záhři, 513 01 Záhři Smrč 32  
Městský úřad Semily, Husova č.p. 82, 513 13 Semily  
Katastrální úřad pro Liberecký kraj, Pekařenská 34, 513 13 Semily



Soutěžníkový systém: S-JTSK  
 Výškový systém: lokální po vyrovnání

ČERMEX Sazka s.r.o. Masarykovo náměstí 207 705 01 Napajedla		 Stav ke dni: 20.4.2016 Doplněn ke dni: 1.5.2016
Závratní inženýr: Ing. Karel Kubový F.Š. dílna měřič: Ing. Jan Vitrowský	Vypracoval: Ing. Jan Větrovský Kreslil: Ing. Jan Vitrowský	
Mapa:		<b>MAPA POVRCHOVÉ SITUACE          SMRČÍ</b>
Loba: Srstl	DP: Srstl	
Kreslil: LUBŠTECKÝ	Geografická úroveň: Světlt. v. Sevad. Závratní v. Sevad.	
Měřítko: 1:2000		Evr. čís.: 112509



a dále pak na základě souhlasných stanovisek ostatních účastníků řízení v předmětné věci a po splnění všech požadavků daných výše uvedenými horními předpisy i obecně platnými zákony a právními předpisy a to tak, že vrcholové body stávajícího dobývacího prostoru Smrčí č. 1 – 15 jsou doplněny nově definovanými vrcholovými body č. 16 až 22.

Tímto se vytvoří zvětšený dobývací prostor ve tvaru nepravidelného mnohoúhelníka o ploše 32,17375 ha s vrcholovými body č. 1 až 22, přičemž souřadnice pro jednotlivé vrcholy budou:

Vrchol	X (m)	Y (m)
1	991850,00	674760,00
2	991920,00	674840,00
3	991720,00	675030,00
4	991680,00	675000,00
5	991680,00	674930,00
6	991750,00	674850,00
7	991650,00	674790,00
8	991600,00	674800,00
9	991600,00	674700,00
10	991790,00	674590,00
11	991850,00	674510,00
12	991780,00	674420,00
13	991810,00	674340,00
14	992010,00	674140,00
15	992140,00	673970,00
16	992377,00	673871,00
17	992447,00	674115,00
18	992310,00	674186,00
19	992340,00	674250,00
20	992140,00	674475,00
21	992039,00	674484,00
22	992020,00	674600,00
1	991850,00	674760,00

Změněný - zvětšený dobývací prostor Smrčí se plochou 14,89030 ha nachází v k.ú. Smrčí u Semil (identifikační číslo 790 087) a plochou 17,28345 ha v k.ú. Záhoří u Semil (identifikační číslo 790 095) v Libereckém kraji a je i nadále stanoven pro dobývání výhradního ložiska čediče.

Pro organizaci TARMAC SEROKÁMEN a.s., Rumjancevova 3, 460 89 Liberec, případně jeho právního nástupce, se stanovují k zajištění potřebné míry bezpečnosti a zajištění práv a právem chráněných zájmů účastníků řízení a dotčených orgánů státní správy následující opatření:

1. Musí být plněna příslušná ustanovení horních předpisů, jakož i obecně platných předpisů se zvětšením dobývacího prostoru souvisejících.
2. Musí být plněna písemná stanoviska dále uvedených účastníků řízení a dotčených orgánů státní správy, která jsou nedílnou součástí tohoto rozhodnutí:

**Obec Záhoří, Smrčí 32, 513 01 Semily**  
Kladné stanovisko ze dne 23. 2. 2004

**Městský úřad Semily, odbor místního hospodářství a životního prostředí, Husova 82,**  
513 13 Semily  
Souhlasné stanovisko ze dne 24. 3. 2004 pod č.j. MH a ŽP/277/04

**Městský úřad Semily, Obvodní stavební úřad, Husova 82, 513 13 Semily**  
Kladné vyjádření č.j.SÚ 88/04-Sú ze dne 29. 3. 2004

**Městský úřad Semily, odbor školství, kultury a vnějších vztahů, Husova 82, 513 13 Semily**  
Stanovisko ze dne 16. 6. 2004

**Pozemkový fond ČR, Územní pracoviště Jablonec nad Nisou,**  
Dolní náměstí 397/6, 466 01 Jablonec nad Nisou  
Souhlasné stanovisko č.j. 7852/03/40/919 ze dne 2. 10. 2003

**Lesy ČR, s.p., Lesní správa Dvůr Králové n.L., 28. října 787, 544 02 Dvůr Králové n.L.**  
Souhlasné stanovisko č.j. 1380/Pe/2001 ze dne 14. 11. 2001 s prodloužením platnosti ze dne 7.  
5. 2004 pod č.j. 253/Pe/

**Vojenská ubytovací a stavební správa Pardubice, 530 02 Pardubice**  
Kladné souhrnné stanovisko vydané dne 3. 3. 2004 pod č.j. 2781/ÚP/2004/1420

Souhlas se změnou dobývacího prostoru vyslovili i ostatní účastníci řízení jmenovitě neuvedeni  
ve výrokové části rozhodnutí.

3. Do 31. 12. 2004 předloží organizace TARMAC SEROKÁMEN a.s. Obvodnímu báňskému úřadu v Liberci, plán sanace a rekultivace těžbou dotčeného území, který bude k tomuto termínu projednán a schválen všemi dotčenými orgány státní správy
4. Musí být plněny technické podmínky uvedené v rozhodnutí o stanovení dobývacího prostoru Smrčí vydaném dne 30. 7. 1973 pod č.j. DP-50/72.
5. S tímto rozhodnutím, především však s jeho podmínkami, seznámte všechny pracovníky, kterých se týká a rozhodnutí o změně dobývacího prostoru Smrčí založte do složky rozhodnutí státní báňské správy.

Změna (zvětšení) dobývacího prostoru Smrčí bude po nabytí právní moci tohoto rozhodnutí ve smyslu ustanovení § 5 vyhl. ČBÚ č. 172/1992 Sb., o dobývacích prostorech, zaznamenaná v evidenci obvodního báňského úřadu.

#### **Odůvodnění:**

Organizace TARMAC SEROKÁMEN a.s., Rumjancevova 3, 460 89 Liberec předložila dne 8. června 2004 na Obvodní báňský úřad v Liberci žádost o změnu - zvětšení dobývacího prostoru Smrčí, která byla zdejšími úřadem zaevidována pod č.j. 1739-02/04.

Rozšíření dobývacího prostoru je v hranicích chráněného ložiskového území Záhoří, které bylo stanoveno rozhodnutím správního orgánu - Obvodního báňského úřadu v Trutnově dne 3. 8. 1990 na ochranu výhradního ložiska čediče Smrčí.

Předložený návrh je motivován vytěžením bilančních zásob v souladu s ustanovením § 30 výše citovaného zákona č. 44/1988 Sb. ve znění pozdějších zákonů. Protože návrh organizace TARMAC SEROKÁMEN a.s ve věci změny – zvětšení dobývacího prostoru Smrčí, výhradního ložiska čediče po doplnění obsahuje náležitosti, které jsou v souladu s ustanovením § 2 a 4 vyhl. ČBÚ č. 172/1992 Sb., o dobývacích prostorech, v platném znění, Obvodní báňský úřad v Liberci zahájil správní řízení a nařídil ve smyslu ustanovení § 28 odst. 3 zákona výše citovaného zákona č. 44/1988 Sb., na den 8. července 2004 ústní jednání spojené s místním šetřením. O průběhu a výsledku ústního jednání byl téhož dne sepsán protokol, který byl zdejším úřadem zaevidován pod č.j.2158-02/04. Všichni účastníci řízení i dotčené orgány státní správy ve věci změny dobývacího prostoru Smrčí se k projednávané problematice vyjádřili kladně. Předchozí souhlas ke změně dobývacího prostoru Smrčí udělilo Ministerstvo životního prostředí dne 17. 7. 2002 pod č.j. 541/02/356.


Obvodní báňský úřad v Liberci při rozhodnutí vycházel z ustanovení § 27 a 28 citovaného zákona č. 44/1988 Sb. a dále pak z ustanovení § 2, 3 a 4 vyhlášky ČBÚ č. 172/1988 Sb., o dobývacích prostorech v platném znění.

Na základě kladných stanovisek účastníků řízení a dotčených orgánů státní správy uvedených ve výrokové části, Obvodní báňský úřad v Liberci rozhodl tak, jak je výše uvedeno.

Správní orgán uložil organizaci správní poplatek formou kolku ve výši 500 Kč dle položky č. 58 písm j) zákona ČNR č. 368/1992 Sb., o správních poplatcích vybíraných správními orgány ČR, ve znění pozdějších zákonů. Správní poplatek byl zaplacen formou kolku při podání žádosti.

#### **Poučení o odvolání:**

Proti tomuto rozhodnutí můžete podat odvolání ve lhůtě 15-ti dnů od dne jeho oznámení k ČBÚ v Praze prostřednictvím OBÚ v Liberci podle ust. § 53 a násl. zák. 71/1967 Sb., o správním řízení.

  
Ing. Dalibor Hampejs  
předseda úřadu

#### **Rozdělovník:**

##### Účastníci řízení:

Tarmac Severokámen a.s., Rumjancevova 3, 460 89 Liberec  
Obec Záhoří, Smrčí 32, 513 01 Semily  
ČR - Lesy ČR s.p., Přemyslova 1106, 501 68, Hradec Králové  
ČR - Pozemkový fond České republiky, Husinecká 1024/11a, Praha 3

Salaba Bohuslav, [REDACTED]  
Hartová Ludmila, [REDACTED]  
Koňáková Ludmila, [REDACTED]  
Buriánek Ladislav, [REDACTED]  
Salabová Miloslava, [REDACTED]  
Vlastimil Koňák, [REDACTED]  
Hartová Jitka, [REDACTED]  
Jakoubčová Dana, [REDACTED]  
Jakoubě Jaroslav, [REDACTED]  
Matěchová Žofie, [REDACTED]  
Východočeská energetika, a.s., Sladkovského 215, 501 03 Hradec Králové  
Východočeská plynárenská a.s., Husova 820, 506 01 Jičín  
Severočeské vodovody a kanalizace, pracoviště Turnov, 511 01 Turnov  
Český telecom, a.s., Nádražní 213, 513 01 Semily  
Vojenská ubytovací a stav. správa Pardubice, 530 02 Pardubice

Dotčené orgány státní správy:

Městský úřad Semily, 513 01 Semily  
Ministerstvo životního prostředí ČR, OVSS V., Tř. 1. máje 858/26, 460 01 Liberec  
Krajský úřad Libereckého kraje, U Jezu 642/2a, 461 80 Liberec



10.11.2008



# OBVODNÍ BÁŇSKÝ ÚŘAD V LIBERCI

Právní úřad v ul. Václavské 22, 460 01 Liberec 1, IČ: 000 000 00



dle rozdělovníku

OBVODNÍ BĚŽNÝ ZÁZNIS  
9930/2008-08

ČÍSLO ŽÁDKA  
č.j. 2729/2008-03

VYŘIZUJÍCÍ  
Ing. Vaněk

ČÍSLO  
8. prosince 2008

## Změna Plánu otvírky, přípravy a dobývání výhradního ložiska čediče v dobývacím prostoru Smrčí

### - rozhodnutí -

Na základě Vaší žádosti vyše uvedené značky, která je na zdejším úřadu zaváděna dne 27. října 2008 pod č.j. 2729/2008-03, a výsledku ústního jednání provedeného dne 19. listopadu 2008, který je předmětem protokolu zaváděnanem na zdejším úřadu pod č.j. 2938/2008-03, Obvodní báňský úřad v Liberci (dále jen „OBU v Liberci“) jako orgán věcně příslušný podle ustanovení § 41 odst. 2 písm. b) a c) zákona č. 61/1988 Sb. o hornické činnosti, výbušninách a o státní báňské správě, ve znění pozdějších předpisů (dále jen „zákon č. 61/1988 Sb.“) a místně příslušný podle ustanovení § 38 odst. 2 téhož zákona

organizaci Tarmac CZ a.s., Rumjancevova 3, 460 89 Liberec 1, IČ 270 96 670

v souladu s ustanovením § 10 odst. 10 zákona č. 61/1988 Sb. a ustanovením § 8 odst. 1 vyhlášky č. 104/1988 Sb. o racionálním využívání výhradních ložisek, o povolování a ohlašování hornické činnosti a ohlašování činností prováděné hornickým způsobem, ve znění pozdějších předpisů,

### p o v o l u j e

změnu plánu otvírky, přípravy a dobývání výhradního ložiska čediče v dobývacím prostoru Smrčí v rámci hornické činnosti povolené rozhodnutím OBU v Trutnově č.j. 224/96/Ko/Hr ze dne 19. ledna 1996 za těchto podmínek:

1. Změna plánu otvírky, přípravy a dobývání musí být provedena podle ověřené dokumentace „Doplňkem kapitoly 1.2. Plánu otvírky, přípravy a dobývání výhradního ložiska čediče Smrčí“, která je přílohou předmětné žádosti.
2. Třiací práce, které jsou povoleny rozhodnutím OBU v Trutnově ze dne 19. ledna 1996 pod č.j. 224/96/Ko/Hr, musí být prováděny podle ověřené dokumentace „AKTUALIZACE GENERÁLNÍHO PROJEKTU CILOVÝCH ODSTŘELŮ kamenolom Smrčí“ ze dne 12. října 2008, která je přílohou předmětné žádosti.
3. Tímto rozhodnutím nejsou dotčeny další podmínky stanovené v rozhodnutí OBU v Trutnově č.j. 224/96/Ko/Hr ze dne 19. ledna 1996, o povolení otvírky, přípravy a dobývání výhradního ložiska Smrčí a povolení třiacích prací.

4. Organizace musí k 1. lednu 2010 a následně každých pět let předkládat na OBU v Liberci aktualizovaný plán otvírky, přípravy a dobývání.
5. S tímto rozhodnutím seznámte všechny, jichž se týká, a založte do Dolového deníku.

#### Oduvodnění:

Organizace Tarnac CZ a.s., Rumpancevova 3, 460 89 Liberec 1, IČ 270 96 670 (dále jen „organizace“) má povolenou hornickou činnost - otvírku, přípravu a dobývání vyhradního ložiska Smrčí a povolení trhacích prací rozhodnutím OBU v Trutnově č.j. 224/96/Ko/Hr ze dne 19. ledna 1996.

Ze stavajícího způsobu opracování ložiska ve dvou těžebních etážích má organizace zámer rozlestit stavající porubní frontu na tři těžební etáže v úrovních 441 m n.m., 445 m n.m. a 453 m n.m. Důvodem změny Plánu otvírky, přípravy a dobývání v dobývacím prostoru Smrčí je zvýšení počtu těžebních etáží oproti původní schválené dokumentaci, což by mělo do budoucna přispět ke zvýšení bezpečnosti práce a provozu při dobývacích pracích v této lokalitě. Dále bude organizace při aktualizaci těchto prací upřesňovat těžební postupy tak, aby byly beze zbytku plněny požadavky bezpečné práce.

Z výše uvedených důvodů byl v rámci změny otvírky, přípravy a dobývání vyhradního ložiska Smrčí předložen aktualizovaný - generální projekt clonových odstřelů, kterým je ze strany organizace FOSPOL a.s. reagováno na snížení výšek těžebních etáží a odbourání patních vyvrtní. Přílohou žádosti organizace je

- Dokumentace „Žádost o odsouhlasení změny v plánech a dokumentaci lohu Smrčí“, která je zpracována organizací dne 27. října 2008. Dokumentace je v souladu s ustanovením § 7 odst. 3 výše citované vyhlášky č. 104/1988 Sb., schválena závodním lohu panem Josefem Friblem, který je držitelem osvědčení o odborné způsobilosti „závodní lohu s celkovou roční těžbou užitkového nerostu nižší než 500 tisíc t/ro“. Toto osvědčení vydal OBU v Liberci dne 11. listopadu 1998 pod č.j. 1983-02/98 a c.o. 267 s platným přezkoušením ze dne 10. prosince 2007.
- Dokumentace „AKTUALIZACE GENERÁLNÍHO PROJEKTU CLONOVÝCH ODSTŘELŮ kámenolomu Smrčí“, která je zpracována dne 12. října 2008 Petrem Hoškem s osvědčením techniky vedoucí odstřelů pro povrchové dobývání, které vydal Český báňský úřad v Praze dne 6. dubna 1979 pod č.j. 1295/1979. Tato dokumentace trhacích prací má nálezitosti stanovené vyhláškou č. 72/1988 Sb., o používání výbušnin, ve znění pozdějších předpisů, a je také schválena ředitelem organizace FOSPOL a.s., která pro organizaci provádí trhací práce v dobývacím prostoru Smrčí. Dokumentace řeší změny související se snížením výšek stavacích těžebních etáží. V této dokumentaci nejsou překročeny maximální parametry trhacích prací stanovené v původním projektu, na který odkazuje výše uvedené rozhodnutí č.j. 224/96/Ko/Hr o povolení otvírky, přípravy a dobývání vyhradního ložiska Smrčí a povolení trhacích prací.

Přípisem OBU v Liberci ze dne 4. listopadu 2008 pod č.j. 2729/2008/03 bylo všem účastníkům řízení a dotčeným orgánům státní správy oznámeno zahájení správního řízení v předmětné věci a zároveň bylo nařízeno k tomuto řízení provést ústní jednání dne 19. listopadu 2008 v souladu s ustanovením § 49 odst. 1 zákona č. 500/2004 Sb., správní řád, ve znění pozdějších předpisů (dále jen „správní řád“). Ústní jednání se v nařízený den konalo a výsledek je předmětem protokolu, který je na OBU v Liberci zaevidován pod č.j. 2938/2008/03.

Usnesením OBU v Liberci č.j. 2938/2008/03 ze dne 24. listopadu 2008 byla vymezena doba do 1. prosince 2008, ve které byli účastníci správního řízení oprávněni navrhnout důkazy a předkládat návrhy v souladu s ustanovením § 36 odst. 1 správního řádu. Ve vymezené době nebyly na OBU v Liberci doručeny žádné důkazy nebo návrhy.

V průběhu správního řízení účastníci řízení a dotčené orgány státní správy neměli námitek a ani podmínky k předmetně změně plánu otvírky, přípravy a dobývání

Při rozhodnutí OBI v Liberci vycházel z ustanovení § 10 odst. 10 zákona č. 61/1988 Sb., ustanovení § 37a odst. 2 zákona č. 44/1988 Sb., o ochraně a využití nerostného bohatství (horní zákon), ve znění pozdějších předpisů, a ustanovení § 8 odst. 2 výše citované vyhlášky č. 104/1988 Sb.


Tímto rozhodnutím bude zajištěna potřebná míra bezpečnosti osob a majetku a ochrana práv a právních vztahů chráněných zájmů občanů a organizací.

Na základě výše uvedených skutečností proto OBI v Liberci rozhodl tak, jak je uvedeno ve výrokové části tohoto rozhodnutí.

#### Poučení účastníku:

Proti tomuto rozhodnutí můžete podat odvolání k Českému báňskému úřadu v Praze prostřednictvím OBI v Liberci ve lhůtě 15-ti dnů ode dne jeho oznámení v souladu s ustanovením § 68 odst. 5, § 81 odst. 1 a § 83 odst. 1 správního řádu. Včas podané a přípustné odvolání má odkladný účinek, v jehož důsledku nenastává právní moc, vykonatelnost, ani jiné právní důsledky rozhodnutí v souladu s ustanovením § 85 odst. 1 správního řádu. Odvolání jen proti odvolatelnému rozhodnutí je nepřipustné ve smyslu ustanovení § 82 odst. 1 správního řádu.

Za vydání rozhodnutí o změně povolení k hornické činnosti byl vyměřen správní poplatek ve výši 750,- Kč podle položky č. 60 bodu 1 písm. b) zákona č. 634/2004 Sb., o správních poplatcích, ve znění pozdějších předpisů, a za provedení místního šetření byl vyměřen správní poplatek ve výši 500,- Kč podle položky č. 20 písm. a) téhož zákona. Poplatky byly zapláceny formou kolkových známek.

  
Ing. Dalibor Hampejs  
předseda úřadu

#### **Rozdělovník:**

##### Účastníci řízení: (na doručenkách)

Lamin CZ a.s., Rumpancevova 3, 460 89 Liberec (žadatel)  
Obec Záhoří, Smrčí 32, 513 01 Semily  
HOSPOJ, a.s., Lovární 302, 538 04 Prácheň

##### Dotčený orgán státní správy:

Městský úřad Semily, 513 01 Semily



# OBVODNÍ BÁŇSKÝ ÚŘAD V LIBERCÍ

El. č. 1, nám. 858/26, P.O. BOX 16, 460 01 LIBEREC 1

22-32-2009

Larnac CZ a.s.  
nám. Soukenec 115/6  
460 07 Liberec

VÁŠ DOPIS ZNAČKY ZE 188

NÁŠE ZNAČKA  
116-1/2009/03

VYŘIZOVATELKA  
Ing. Vaněk, 930

LIBEREC  
22. prosince 2009

## Aktualizace Plánu otvírky, přípravy a dobývání v dobývacím prostoru Smrčci

Rozhodnutím Obvodního báňského úřadu v Liberci (dále jen „OBU“ v Liberci“) ze dne 8. prosince 2008 pod č.j. 2729/2008/03 byla organizací Larnac CZ a.s. nám. Soukenec 115/6, 460 07 Liberec, IČ 27090670 (dále jen „organizace“) povolena změna Plánu otvírky, přípravy a dobývání výhradního ložiska železe v dobývacím prostoru Smrčci. Změna spočívala ve změně počtu těžebních etáží a aktualizaci generálního projektu tržacích prací.

Z dřívějšího způsobu opracování ložiska ve dvou těžebních etážích změnou Plánu otvírky, přípravy a dobývání realizovala organizace záměr rozdělit stávající porubní frontu na tři těžební etáže v úrovních 441 m n.m., 445 m n.m. a 453 m n.m. Důvodem výše uvedené změny Plánu otvírky, přípravy a dobývání v dobývacím prostoru Smrčci bylo zvýšení počtu těžebních etáží oproti původní schválené dokumentaci, což by mělo do budoucna přispět ke zvýšení bezpečnosti práce a provozu při dobývacích pracích v této lokalitě. Dále organizace při aktualizaci těchto prací upřesňuje těžební postupy tak, aby byly beze zbytku plněny požadavky bezpečné práce.

Z výše uvedených důvodů byl v rámci změny otvírky, přípravy a dobývání výhradního ložiska Smrčci schválen aktualizovaný generální projekt clonových odstřelů, kterým je ze strany dodavatelské organizace tržacích prací velkého rozsahu reagováno na snížení výšek těžebních etáží a odhroupní paníků vyvrtní.

Aktualizace spočívá v oznámení dle ustanovení § 8 odst. 4 vyhlášky č. 104/1988 Sb., o hospodárném využívání výhradních ložisek, o povolování a ohlašování hornické činnosti a ohlašování činnosti prováděné hornickým způsobem, kterým organizace naplňuje bod č. 4 rozhodnutí zdejšího úřadu ze dne 8. prosince 2008 pod č.j. 2729/2008/03, o změně Plánu otvírky, přípravy a dobývání výhradního ložiska železe v dobývacím prostoru Smrčci.

Obvodní báňský úřad v Liberci bere tuto skutečnost na vědomí.

  
Ing. Václav Hampel  
předseda úřadu

Příloha: ověřená dokumentace

# Plán otvírky přípravy a dobývání ložiska čediče v dobývacím prostoru Smrčí,

## Aktualizace 2010 - 2014

### 1. Textová část

Výhradní ložisko čediče Smrčí v okr. Semily je otevřeno stěnovým lomem, těžbu provádí TARMAC CZ a.s. Liberec. Na ložisku byl stanoven dobývací prostor Smrčí.

Hornická činnost - otvírka, příprava a dobývání byla povolena OBÚ v Liberci dne 8.12.2008, čj. 2729/2008/03. V podmínce č. 4 výše citovaného rozhodnutí musí organizace k 1.1.2010 a následně každých pět let předkládat na OBÚ v Liberci aktualizovaný plán otvírky, přípravy a dobývání.

#### 1.1 Geologie a hospodaření se zásobami výhradního ložiska.

##### 1.1.1 Stručná geologická, stratigrafická, petrografická a hydrogeologická charakteristika výhradního ložiska.

Území v okolí ložiska Smrčí má poměrně velmi složitou a pestrou geologickou stavbu. Severní část je budována pestrou sérií staropaleozoických hornin železnobrodského vulkanického komplexu ve svrchní části radčické skupiny, které jsou na J a JV přikryty horninami podkrkonošské permokarbonské pánve.

K pozoruhodnostem těžených vulkanitů patří především hojná přítomnost ultrabazických pecek obsahujících olivín, místy až drahokamové kvality.

Pokryvné útvary na bazanitovém tělese jsou poměrně značně mocné, v průměru 4-6 m, místy však i více jak 12-14 m. Tvoří je jílovitě rozložený bazanit, jílovité hlíny, štěrkopískové reliktů, balvanité a kamenité sutě.

Bazanity představují užitkovou surovinu ložiska. Jsou to vykrytalizované miocénní bazanitové lávy. Jejich průměrná mocnost v ložisku je 25-35 m. Průměrná šířka pruhu je cca 1 000 m a jeho dochovaný tvar sleduje průběh mírně meandrujícího říčního údolí.

Na celé ploše lokality jsou rozšířeny dva typy bazanitu s rozdílnou sloupcovitou odlučností. Styk obou facií je poměrně ostrý. Jedná se o min. dvoufázový výlev a horní, drobněji sloupcovitá facie představuje tzv. nepravou kolonádu. Mocné sloupky se ve většině případů počínají směrem k nadloží postupně rozpadat do tence sloupcovitého bazanitu bez jakýchkoli známek o časovém postupu mezi jejich krystalizací.

Hornina je makroskopicky černé až hnědočerné barvy, při povrchu na odlučných plochách s rezavě hnědými povlaky, afanitická. V afanitické základní hmotě vystupují vyrostlice olivínu.

Obvodní báňský úřad v Liberci

OVĚŘENO

č.j. 364/09 22.12.09

podpis .....

OPÚ Smrčí  
2010-2014

Zájmové území ložiska Smrčí náleží do hydrogeologického regionu 641 – krystalinikum Krkonoš a Jizerských hor.

Nejvýznamnějším kolektorem zájmového území jsou terciérní terasové štěrkopísky, v podloží rozsáhlého tělesa vulkanitů. Nadložní vulkanity patrně příznivě působí na propustnost štěrkopísků tím, že brání jejich kolmataci.

Naprostá většina hydrogeologických prací prováděných v širším okolí se vztahuje k ochraně prameniště Zlatá voda.

První zvržení, převážně sezónního charakteru je vázána na rozhraní pokryvných hlín a reziduí bazanitů s pevnou horninou. Další zvržení lokálního charakteru se vytváří na rozhraní bazanitů a různou odlučností. Kolektorem hlavní zvržení jsou podložní terasové štěrkopísky. K odvodňování štěrkopísků dochází jednak prostřednictvím suťových pramenů situovaných při jejich výchozech ve svazích údolí, jednak podchycením prameniště Zlatá voda.

#### 1.1.2 Stav zásob výhradního ložiska v plánu dotčené části, vykázané v evidenci zásob podle posledního stavu prozkoumanosti.

K 1.1.2009 jsou podle výkazu Geo(MŽP)V3-01 evidovány na výhradním ložisku čediče Smrčí geologické zásoby v objemech:

Bilanční prozkoumané volné	2 548 000 m <sup>3</sup>
Nebilanční prozkoumané volné	57 000 m <sup>3</sup>
Celkem	2 605 000 m <sup>3</sup>
Vytěžitelné zásoby	1 364 000 m <sup>3</sup>

#### 1.1.3 Plánované změny zásob výhradního ložiska

- V současném DP Smrčí přírůstky zásob nejsou plánovány, úbytek zásob bude způsoben těžbou.
- Výrubnost se neuvádí, znečištění předpokládáme ve výši 2 %.
- V rámci likvidace lomu bude proveden závěrečný výpočet zásob s předpokladem odpisu zbytkových zásob.

#### 1.1.4 Rozdělení zásob podle připravenosti k dobývání.

Ložisko Smrčí je otevřeno stěnovým lomem se třemi těžebními etážemi a etáží skrývkovou. Báze jednotlivých těžebních etáží leží v úrovních

- I. v 453 m n.m.
- II. v 445 m n.m.
- III. v 441 m n.m.

Veškeré těžitelné zásoby podle předkládaného POPD jsou připraveny k dobývání.

#### 1.1.5 Předpokládané množství a kvalita zásob vázaných v ochranných pilířích, důvody vázanosti a opatření k jejich pozdějšímu vydobytí.

V plánu dotčené oblasti nejsou žádné zásoby vázané v ochranných pilířích.

Obvodní báňský úřad v Liberci
OVĚŘENO
č.j. 3164/09 dne 22. 12. 19
podpis ...

1.1.6 Rozmístění, množství a kvalita zásob, jejichž dobývání bude plánovanou otvírkou, přípravou a dobýváním ztíženo nebo ohroženo a opatření na jejich ochranu nebo vydobytí.

Plánovanou těžbou nebude ztíženo ani znemožněno vydobytí dalších zásob. Žádná zvláštní opatření nejsou stanovena.

1.1.7. Podmínky využitelnosti zásob, jejich výpočet a množství vytěžitelných zásob v plánu dotčené části ložiska.

V roce 2010 předpokládáme vytěžit cca. 88 000 m<sup>3</sup> zásob suroviny, dalším období plánujeme vytěžit zbývající část vytěžitelných zásob v celkovém objemu 1 364 000 m<sup>3</sup>, tj. 4 092 000 t čediče.

Konečný stav geologických zásob ke dni dotěžení zásob v rámci dobývacího prostoru Smrčí předpokládáme ve výši cca. 1 241 000 m<sup>3</sup>.

Kvalitativní podmínky – podle výsledku zkoušek vlastností mechanicko-fyzikálního charakteru i podle našich dosavadních zkušeností vyrobený materiál i nadále splní kritéria platných norem pro výrobu drceného kameniva.

## 1.2 Otvírka, příprava a dobývání

1.2.1 Zajištění podmínek uvedených v rozhodnutích o stanovení chráněného ložiskového území a dobývacího prostoru.

Rozhodnutí o stanovení chráněného ložiskového území vydal OBÚ Trutnov dne 8.3.1990 pod zn.496/90/Ko/4. Podmínky omezující dobývání nebyly stanoveny.

Dobývací prostor Smrčí byl stanoven rozhodnutím Min. stavebnictví ČSR dne 30.7.1973 pod zn. DP-50/72 a změněn rozhodnutím OBÚ Liberec dne 3.8.2004 pod zn. 2158-02/04. Všechny podmínky uvedené v rozhodnutí o stanovení DP jsou plněny.

1.2.2 Plánovaný další průzkum.

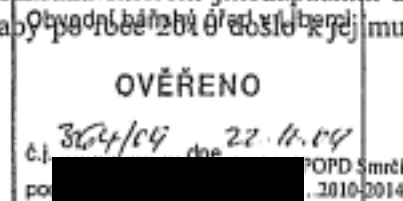
Vzhledem k současnému stavu prozkoumanosti, organizace neplánuje žádný další geologický průzkum. Průzkum bude prováděn těžbou.

1.2.3 Způsob otvírky, přípravy a dobývání.

Ložisko bude těženo ve 3 těžebních etážích s následujícími bázemi:

1. etáž	453 m.n.m.	o výška 12 m (maximálně 15 m)
2. etáž	445 m.n.m.	výška 8 m (po sloučení s 3. etáží 12 m)
3. etáž	441 m.n.m.	výška cca 4 m (přetěžení dna lomu) v jižní části ložiska, v severní části DP Smrčí

Těžba bude prováděna ve dvou lokalitách a bude směřována směrem jihozápadním a směrem jihovýchodním. Vedení 3. etáže je plánováno tak, aby po roce 2010 došlo k jejímu



sloučení s 2. etáží. Těžené etáže nepřesáhnou výšku 15 m. Dno lomu v severní části DP bude těženo až v konečné fázi životnosti ložiska.

Situace těžebních řezů je uvedena v mapové příloze a příčném profilu.

#### 1.2.4 Dobývací metody

Těžební práce budou prováděny stávající dobývací metodou hromadné těžby pomocí clonových odstřelů v souladu s „Generelním projektem clonových odstřelů v DP Smrčí“, který zpracovala v roce 2008 organizace Fospol Prachovice a.s.

#### 1.2.5 Generální svahy skrývky, lomu a parametry skrývkových a těžebních řezů

Generální svah lomu  $\gamma$  je vypočítán v místě nejvyššího převýšení podle vzorce

$$\text{tg } \gamma = H : L \text{ při zachování minimální šíře plošiny 5 m.}$$

Lom bude těžen ve 3 těžebních řezech. Při plánované těžbě bude horní hrana 1. řezu nejvýše ve 468 m.n.m., nejnižší možná báze je 441 m.n.m. Potom bude  $H = 27$  m, při ponechané plošině 5 m široké bude  $L = 20$  m, potom pro generální svah platí

$$\text{tg } \gamma = H : L = 27:20 = 1,35$$

$$\Rightarrow \gamma \approx 53,5^\circ$$

Těžební řezy budou mít sklon daný geologickou situací – úklonem sloupovité odlučnosti čediče a úhlem vrtání záhlavních vrtů a pro provozovnu Smrčí je plánován v rozmezí 70 – 85 stupňů.

#### 1.2.6 Opatření při vedení prací u hranic dobývacího prostoru.


Opatření při vedení prací u hranic dobývacího prostoru se nestanovují.

#### 1.2.7 Způsob rozpojování hornin

Způsob rozpojování hornin bude proveden pomocí clonových odstřelů v souladu s „Generelním projektem clonových odstřelů v DP Smrčí“, který zpracovala v roce 2008 organizace Fospol Prachovice a.s.

#### 1.2.8 Umístění důlních staveb pod povrchem a důlních staveb sloužících otvírce, přípravě nebo dobývání.

Důlní stavby sloužící otvírce, přípravě nebo dobývání v lomu a skrývkách v hranicích vymezených čarou skutečně provedené skrývky nebo prováděné těžby podle POPD na území vystaveném přímým účinkům těžby nemáme. Úpravna suroviny a další zařízení provozovny jsou umístěny severně od dobývacího prostoru.



### 1.2.9 Mechanizace a elektrizace, důlní doprava, rozvod vody a zajištění provozu materiálem

Rozpojená hornina bude nakládána pásovými nebo kolovými nakladači na nákladní auta a odvážena ke zpracování na úpravnu. Doprava je zajišťována smluvně externími dodavateli. Vrtné práce společně s trhacími pracemi zajišťuje pro těžební organizaci dodavatelská firma vlastními mechanismy.

Rozvod vody na provozovně Smrčí:

- přípojka pitné vody z místního vodovodu do hlavní budovy, kde je sociální zařízení provozovny
- přípojka užitkové vody z Mlýnského potoka na zkrápění linky a provozu.

### 1.3 Bezpečnost a ochrana zdraví při práci a bezpečnost provozu a ochrana objektů a zájmů chráněných podle zvláštních předpisů

Bezpečnost a ochrana zdraví při práci a bezpečnost provozu a ochrana objektů bude zajištěna podle příslušných ustanovení a vyhlášek ČBÚ č. 26/1989 Sb. resp. č. 51/1989 Sb. o bezpečnosti a ochraně zdraví při práci a bezpečnosti provozu při hornické činnosti a při úpravě a zušlechťování nerostů a dále podle dalších příslušných horních a obecně závazných předpisů, včetně závazných vnitro-organizačních právních aktů.

#### 1.3.1 Základní opatření proti nebezpečí

Všichni zaměstnanci provozovny budou vybaveni ochrannými pomůckami podle platných bezpečnostních předpisů a prokazatelně seznámeni s technologickými postupy na svých pracovištích a ostatními provozními dokumenty, které jsou součástí provozní dokumentace.

Žádná další zvláštní opatření proti nebezpečí nebyla stanovena. V případě vzniku mimořádné události bude postupováno podle havarijního plánu.

Vznik průtrží hornin, průvalů vod, sesuvů ani jiných nebezpečných jevů nepředpokládáme.

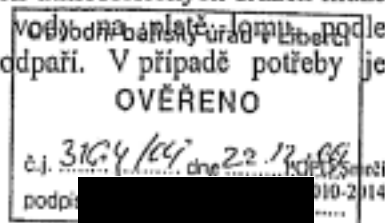
#### 1.3.2 Základní systém větrání dolu nebo jeho částí, atd.

Tento bod se netýká provozu lomu Smrčí.

#### 1.3.3 Odvodňování

##### a) Jímání a odvádění důlních vod

Odvodňování lomu na ložisku čediče Smrčí bude podle dosavadních zkušeností bez problémů. Ložisko leží nad místní erozivní bází, povrchová voda se stahuje do Mlýnského potoka, který protéká severozápadně od lomu. Podzemní voda je vázána na podložní štěrkopisky, do ložiska čediče nezasahuje. V období zvýšených atmosférických srážek může příležitostně dojít k přechodnému nahromadění srážkové vody na ploše lomu, podle dosavadních zkušeností se však voda poměrně rychle odpaří. V případě potřeby je



nahromaděná voda v zahloubení na platu 441 m.n.m. přečerpávána mobilním čerpadlem do odvodňovacího kanálu u vrcholů dobývacího prostoru 12 a 13, kterým odtéká ven.

V současnosti je na konci odvodňovacího kanálu budována sedimentační jímka, která bude sloužit k odstranění kalu z odtékající vody.

#### b) Nakládání s důlními vodami

Podmínky pro nakládání s důlními vodami jsou stanoveny rozhodnutím referátu životního prostředí Okresního úřadu Semily č.j. ŽP/546/2001/VH-231/2-R138 ze dne 20.3.2001, platným do 31.3. 2010. Povolení bylo uděleno za podmínky, že vypouštěné důlní vody budou na odtoku do Mlýnského potoka splňovat limity v nařízení vlády č. 82/1999 Sb. Tato podmínka je plněna.

Po dokončení sedimentační jímky požádá Tarmac CZ a.s. vodohospodářský orgán a orgán ochrany veřejného zdraví o stanovení podmínek pro vypouštění důlních vod.

#### 1.3.4. Přehled objektů a zájmů chráněných podle zvláštních předpisů

Žádné objekty ani zájmy chráněné podle zvláštních předpisů plánovanou činností dotčeny nebudou.

Požadavky vyplývající z rozhodnutí orgánů jsou plněny takto:

#### 1.4. Úprava a zušlechťování

a) Doprava suroviny na úpravnu je zajišťována dodavatelsky nákladními auty

b) Při úpravě bude zpracováván čedič

c) Ročně bude zpracováno max. 300 000 tun suroviny.

Kvalita suroviny vyhovuje v současné době platným normám pro výrobu drceného kameniva.

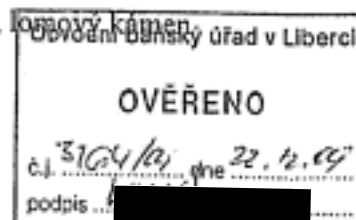
#### d) Technologie úpravy a zušlechťování

Složení úpravárenské linky: primární násypka  
podavač  
odhliňovač NINJA + Nordberg CVB 1330  
drtič Nordberg C 125  
drtič DKT 1200/200  
2x třídič Master Flo  
granulátor Svedala Hydrocone 3800  
22 ks transport. pasů  
4 ks zásobníky OZK cca 120 tun

Použitá technologie umožňuje vyrábět frakce :

0/4 , 0/8 , 0/32, 0/63, 4/8, 8/11, 8/16, 11/22, 16/32, 32/63, odhlinění,

e) Předpokládaná výtěžnost na úpravně je 100 %



f) Množství a kvalita výsledných produktů úpravy a zušlechťování, způsob jejich ukládání

<u>frakce</u>	<u>množství za rok</u>
0/4	40 000
0/8	4 000
0/32	30 000
0/63	30 000
4/8	25 000
8/11	1 000
8/16	45 000
11/22	35 000
16/32	10 000
32/63	30 000
odhlinění	45 000
lomový kámen	5 000
<b>Celkem</b>	<b>300 000</b>

Skutečné rozměry jednotlivých frakcí a podíl jednotlivých frakcí však bude záviset na zajištění odbytu a skutečných potřebách odběratelů. Kvalita výsledných produktů odpovídá platným normám a požadavkům odběratelů.

Vyráběné frakce jsou sypány do expedičních ocelových zásobníků. Pro rovnoměrné pokrytí odbytu jsou zřizovány deponie hotových výrobků jak vně tak i uvnitř DP.

g) Odpad ve smyslu zák. č. 125/1997 o odpadech nevzniká. Předpokládáme, že veškerý objem vyrobených frakcí bude odprodán odběratelům.

h) Se vznikem mimořádných událostí na technologii úpravny se neuvažuje s ohledem na jednoduchý způsob zušlechťování a instalované technologické zařízení.


**1.5. Posouzení v plánu navržených důlních děl se zřetelem jejich případného využití pro jiné účely.**

V období provádění hornické činnosti nevyklučujeme alternativní využití důlních děl i pro jiné účely podle konkrétních požadavků schválených orgány povolujících hornickou činnost.

**1.6. Plán sanace a rekultivace území dotčeného těžbou**

**1.6.1. Technický plán a harmonogram prací**

Řešeno v souhrnném plánu rekultivace výhradního ložiska čediče Smrčí u Semil v dobývacím prostoru Smrčí zpracovaného v březnu a květnu 2004 Ladislavem Řehákem a schváleného OBÚ v Liberci dne pod 30.12.2004 pod zn. 3929-02/04.



POPD Smrčí  
2010-2014

**1.6.2. Vyčíslení předpokládaných nákladů na vypořádání očekávaných důlních škod a na sanaci a rekultivaci pozemků dotčených vlivem dobývání**

Řešeno v souhrnném plánu rekultivace výhradního ložiska čediče Smrčí u Semil v dobývacím prostoru Smrčí zpracovaného v březnu a květnu 2004 Ladislavem Řehákem a schváleného OBÚ v Liberci dne pod 30.12.2004 pod zn. 3929-02/04.

**1.6.3. Návrh na vytvoření potřebných finančních rezerv a na časový průběh jejich vytvoření**

Řešeno v souhrnném plánu rekultivace výhradního ložiska čediče Smrčí u Semil v dobývacím prostoru Smrčí zpracovaného v březnu a květnu 2004 Ladislavem Řehákem a schváleného OBÚ v Liberci dne pod 30.12.2004 pod zn. 3929-02/04.

**1.6.4. Zvláštní vázaný běžný účet finančních rezerv**

Pro ukládání finančních prostředků na důlní škody je zřízen zvláštní vázaný běžný účet

Pro ukládání finančních prostředků na sanaci pozemků dotčených těžbou je zřízen zvláštní vázaný běžný účet

Obvodní báňský úřad v Liberci	
<b>OVĚŘENO</b>	
č.j. ....	2164/04 dne 22. 12. 04
podpis .....	.....

## 2. Grafická část

Příloha č. 1 Mapa povrchové a důlní situace 1:1000

Příloha č. 2 Těžební řez 1 – 1'

Plán otvirky, přípravy a dobývání výhradního ložiska Smrčí, textovou i grafickou část v roce 2009 zpracoval **Karel Bek, projektant**. Osvědčení o odborné způsobilosti č. 363 vydal OBÚ v Liberci dne 10.5.2007 pod čj. 1241/2007/

dne 26.11.2009 .....

Plán otvirky, přípravy a dobývání výhradního ložiska Smrčí, ve smyslu paragrafu 7 vyhl. ČBÚ č.104/88 Sb. ve znění vyhl. ČBÚ č.242/1993 Sb. kontroloval **Svatopluk Zástěra, projektant**. Osvědčení o odborné způsobilosti č. 211 vydal OBÚ v Liberci dne 7.10.1996 pod čj. 1633-02/96.

dne 7.12.2009 .....

Plán otvirky, přípravy a dobývání výhradního ložiska Smrčí, ve smyslu paragrafu 7 vyhl. ČBÚ č.104/88 Sb. ve znění vyhl. ČBÚ č. 242/1993 schválil **Petr Brož, závodní lomu**. Osvědčení o odborné způsobilosti č. 328 vydal OBÚ v Liberci dne 21.10.2003 pod čj. 2832-02/03.

dne 9.12.2009 .....

Obvodní báňský úřad v Liberci
OVĚŘENO
č.j. 3164/09 dne 22.12.09
podpis .....





**OBVODNÍ BÁŇSKÝ ÚŘAD**  
PRO ÚZEMÍ KRAJŮ JIHMORAVSKÉHO A ZLÍNSKÉHO

č.j. SBS 09189/2016/OBÚ-01/1

poř.č. 1885

vydává pro  
**CEMEX Sand, k.s.**

Napajedla, Masarykovo nám. 207, PSČ 763 61

IČ: 479 06 201

podle § 5 odst. 2 zák. č. 61/1988 Sb., o hornické činnosti výbušninách a o státní báňské správě, v platném znění, (dále jen zákona č. 61/1988 Sb.), na základě splnění podmínek stanovených obecně závaznými právními předpisy pro výkon požadovaného předmětu činnosti, ve znění pozdějších předpisů,

**OPRÁVNĚNÍ**

**k hornické činnosti a projektování objektů a zařízení pro hornickou činnost**

v rozsahu podle § 2 zákona č. 61/1988 Sb., písm.

- b) otvírka, příprava a dobývání výhradních ložisek,
- c) zřizování, zajišťování a likvidace důlních děl a lomů,
- d) úprava a zušlechťování nerostů prováděné v souvislosti s jejich dobýváním,
- e) zřizování a provozování odvalů, výsypek a odkališť při činnostech uvedených v písmenech b) až d),
- g) zajišťování a likvidace starých důlních děl,
- i) důlně měřická činnost,

**k činnosti prováděné hornickým způsobem**

**a projektování objektů a zařízení pro činnost prováděnou hornickým způsobem**

v rozsahu podle § 3 zákona č. 61/1988 Sb., písm.

- a) dobývání ložisek nevyhrazených nerostů, včetně úpravy a zušlechťování nerostů prováděných v souvislosti s jejich dobýváním, a vyhledávání a průzkum ložisek nevyhrazených nerostů prováděné k tomu účelu,
- b) těžba písků v korytech vodních toků a šterkopiská plovoucími stroji, včetně úpravy a zušlechťování těchto surovin prováděných v souvislosti s jejich těžbou, s výjimkou odstraňování nánosů při údržbě vodních toků.

**Odborné vedení organizace je uvedeno na příloze, která je nedílnou součástí tohoto oprávnění.**

Oprávnění, poř.č. 1885, č.j. SBS 07071/2015/OBÚ-01/1, ruší v celém rozsahu oprávnění, poř.č. 1854, č.j. SBS 07071/2015/OBÚ-01, vydané Obvodním báňským úřadem pro území krajů Jihomoravského a Zlínského dne 12.3.2015.

**Odůvodnění:**

Na základě žádosti organizace CEMEX Sand, k. s., doručené Obvodnímu báňskému úřadu pro území krajů Jihomoravského a Zlínského dne 17.3.2016, evidované pod č.j. SBS 09189/2016, ve věci změny oprávnění k hornické činnosti a činnosti prováděné hornickým způsobem, protože organizace vyhověla všem požadavkům uvedeným v § 1 vyhl. Českého báňského úřadu č. 15/1995 Sb., O oprávnění k hornické činnosti a činnosti prováděné hornickým způsobem, jakož i k projektování objektů a zařízení, která jsou součástí této činnosti, bylo její žádosti v plném rozsahu vyhověno.

**Poučení o odvolání:**

Proti tomuto rozhodnutí se lze odvolat podle § 81 a násl. zákona č. 500/2004 Sb., správní řád, k Českému báňskému úřadu v Praze prostřednictvím Obvodního báňského úřadu pro území krajů Jihomoravského a Zlínského do 15-ti dnů ode dne jeho doručení.

V Brně dne 21.3.2016

Ing. Jan Brůthánek  
předseda Obvodního báňského úřadu  
pro území krajů Jihomoravského a Zlínského

č.j. SBS 09189/2016/OBÚ-

Příloha

č.j. SBS 09189/2016/OBÚ-01/1

poř.č. 1885

### **CEMEX Sand, k.s.**

Napajedla, Masarykovo nám. 207, PSČ 763 61

IČ: 479 06 201

#### **Odborné vedení organizace:**

##### **Ing. Stanislav Fojtů,** [REDACTED]

Závodní lomu s roční kapacitou vyšší než 500 000 tun pro povrchové dobývání nerudných surovin a povrchové dobývání písků a štěrkopísků podle zákona č. 61/1988 Sb., § 2 písm. b) až e) a § 3 písm. a) a b). Osvědčení vydal Český báňský úřad v Praze pod č.j. 1222/II/0//199 dne 8.7.2008.

Závodní lomu s roční kapacitou do 500 000 tun pro povrchové dobývání cihlářských hlín, písků a štěrků, a povrchové dobývání písků a štěrkopísků podle zákona č. 61/1988 Sb., § 2 písm. b), c), d), e), g) a § 3 písm. a) a b). Osvědčení vydal Obvodní báňský úřad v Brně pod č.j. 09221/2007/01 dne 27.12.2007.

##### **Ing. Radim Sekanina,** [REDACTED]

Závodní lomu s roční kapacitou vyšší než 500 000 tun pro povrchové dobývání nerudných surovin a povrchové dobývání písků a štěrkopísků podle zákona č. 61/1988 Sb., § 2 písm. b) až e) a § 3 písm. a) a b). Osvědčení vydal Český báňský úřad v Praze pod č.j. SBS 40182/2016/III/4ČBÚ-21/1 dne 22.1.2016.

Závodní lomu s roční kapacitou do 500 000 tun pro povrchové dobývání cihlářských hlín, písků a štěrků, a povrchové dobývání písků a štěrkopísků podle zákona č. 61/1988 Sb., § 2 písm. b), c), d), e), g) a § 3 písm. a) a b). Osvědčení vydal Obvodní báňský úřad v Brně pod č.j. 05515/2008/01 dne 11.11.2008.

##### **Ing. Karel Kubový,** [REDACTED]

Závodní lomu s roční kapacitou vyšší než 500 000 tun pro povrchové dobývání nerudných surovin a povrchové dobývání písků a štěrkopísků podle zákona č. 61/1988 Sb., § 2 písm. b) až e) a § 3 písm. a) a b). Osvědčení vydal Český báňský úřad v Praze pod č.j. 1712/II/04/176 dne 27.5.2004.

Závodní lomu s roční kapacitou do 500 000 tun pro povrchové dobývání cihlářských hlín, písků a štěrků, a povrchové dobývání písků a štěrkopísků podle zákona č. 61/1988 Sb., § 2 písm. b), c), d), e) a § 3 písm. a). Osvědčení vydal Obvodní báňský úřad v Liberci pod č.j. 963-02/98, č.os. 257, dne 1.6.1998.

##### **Ing. Petr Moravčík,** [REDACTED]

Závodní lomu s roční kapacitou do 500 000 tun pro povrchové dobývání. Osvědčení vydal Obvodní báňský úřad v Trutnově pod č.j. 2453/III/93 dne 15.12.1993.

##### **Miroslav Khorel,** [REDACTED]

Závodní lomu s roční kapacitou do 500 000 tun pro povrchové dobývání. Osvědčení vydal Obvodní báňský úřad pro území Hlavního města Prahy a kraje Středočeského pod č.j. SBS 31263/2014/OBÚ-02 dne 12.11.2014.

**Ing. Danuše Kotorová,** [REDACTED]

Závodní lomu s roční kapacitou do 500 000 tun pro povrchové dobývání. Osvědčení vydal Obvodní báňský úřad pro území Hlavního města Prahy a kraje Středočeského pod č.j. SBS/17735/2014/OBÚ-02 dne 2.7.2014.

**Ing. Jan Větrovský,** [REDACTED]

[REDACTED]. Osvědčení vydal Český báňský úřad v Praze pod č.j. SBS 15890/2014/CBU-22 dne 16.7.2014.

Báňský projektant. Osvědčení vydal Obvodní báňský úřad pro území kraje Ústeckého pod č.j. SBS/12439/2014/OBU-04/3 dne 29.5.2014.

**Ing. Pavel Černý,** narozen [REDACTED]

Hlavní důlní měřič. Osvědčení vydal Český báňský úřad v Praze pod č.j. 3502/II./0, evid. č. 236, dne 13.12.2000.


Báňský projektant. Osvědčení vydal Obvodní báňský úřad v Brně pod č.j. 09005/2007/01/001, evid. č. 0374, dne 27.11.2007.

**Ing. Milan Pajdla,** [REDACTED]

Báňský projektant. Osvědčení vydal Obvodní báňský úřad v Mostě pod č.j. 480/08, evid. č. 1885, dne 11.2.2008.

Závodní lomu s roční kapacitou do 500 000 tun pro povrchové dobývání. Osvědčení vydal Obvodní báňský úřad pro území kraje Ústeckého pod č.j. SBS/38506/2014/OBÚ-04/3 dne 16.1.2015.

V Brně dne 21.3.2016



Ing. Jan Brothánek  
předseda Obvodního báňského úřadu  
pro území krajů Jihomoravského a Zlínského