

2016/957/3133

## SMLOUVA O SMLOUVĚ BUDOUCÍ O ZŘÍZENÍ VĚCNÉHO BŘEMENE SLUŽEBNOSTI INŽENÝRSKÉ SÍTĚ Č. 957/65/2016

uzavřená na základě ust. § 1785 a násl. z. č. 89/2012 Sb., občanského zákoníku  
(dále jen „**občanský zákoník**“)

Smluvní strany:

### Lesy České republiky, s. p.,

se sídlem Nový Hradec Králové, Přemyslova 1106/19, PSČ 500 08 Hradec Králové,  
zapsán v obchodním rejstříku vedeném Krajským soudem v Hradci Králové, oddíl AXII, vložka 540,  
IČ: 42196451, DIČ: CZ42196451,

zastoupený Ing. Danielem Szórádem, Ph.D., generálním ředitelem Lesů České republiky, s. p.,  
zastoupený Ing. Pavlem Pernicou, vedoucím Správy toků – oblast povodí Moravy,  
se sídlem ve Vsetíně, U Skláren 781, PSČ 755 01, na základě Pověření ze dne 10. 12. 2015

(dále jako „**budoucí obtížený**“) *na straně jedné*

a

### Obec Vyšehoří

se sídlem: Vyšehoří č. p. 50, 789 01 Zábřeh,

IČ: 00853101

zastoupena Bc. Ilonou Vařekovou, DiS., starostkou obce

(dále jako „**budoucí oprávněný**“) *na straně druhé*

uzavírají níže uvedeného dne, měsíce a roku tuto

## SMLOUVU O SMLOUVĚ BUDOUCÍ O ZŘÍZENÍ VĚCNÉHO BŘEMENE SLUŽEBNOSTI INŽENÝRSKÉ SÍTĚ:

### I.

#### Předmět budoucí smlouvy

1. Budoucí obtížený prohlašuje, že je oprávněn hospodařit s následujícím pozemkem, jehož vlastníkem je Česká republika:

Číslo parcely	Druh a způsob využití pozemku	Výměra v m <sup>2</sup>	Katastrální území	LV	Obec
904/3	Vodní plocha, koryto vodního toku přirozené nebo upravené	1661	Vyšehoří	114	Vyšehoří

Uvedený pozemek je zapsán v katastru nemovitostí u Katastrálního úřadu pro Olomoucký kraj, Katastrální pracoviště Šumperk, na LV č. 114, pro obec a k. ú. Vyšehoří (dále jen „**předmětný pozemek**“ nebo „**budoucí služební pozemek**“).

2. Budoucí oprávněný prohlašuje, že se bude podílet na stavbě a po dokončení a kolaudaci bude vlastníkem stavby „**Infrastruktura pro novou zástavbu RD, obec Vyšehoří**“ (dále jen „**stavba**“), v jejímž rámci bude na budoucím služebném pozemku umístěno podzemní vedení vodovodu a splaškové kanalizace, a zaústění dešťové kanalizace, vše dle předložené dokumentace, jež zpracoval Ateliér 133 – [redacted].  
[redacted] Nedílnou součástí této smlouvy je koordinační situace stavby v mapě s vyznačením výše uvedených přechodů přes budoucí služební pozemek a vyústěního objektu, a tvoří **přílohu 1** této smlouvy.

3. Budoucí oprávněný se zavazuje uzavřít s budoucím obtížným za podmínek dále uvedených smlouvu o zřízení služebnosti k předmětnému pozemku specifikovanému v odst. 1 tohoto článku za účelem zřízení služebnosti inženýrské sítě spočívající v oprávnění

- zřízení, umístění a provozování vodovodu, splaškové kanalizace a zaústění dešťové kanalizace
- údržby a oprav vodovodu, splaškové kanalizace a zaústění dešťové kanalizace
- volného přístupu za účelem údržby a oprav vodovodu, splaškové kanalizace a zaústění dešťové kanalizace

a to do 30 dnů od výzvy budoucího obtížného a ve znění, které navrhne budoucí obtížný v součinnosti s budoucím oprávněným s ohledem na dohodnuté podstatné náležitosti v této smlouvě uvedené. Výzva bude učiněna před kolaudací stavby, nejpozději však do 31. 12. 2018. Tato výzva bude doložena geometrickým plánem pro vyznačení věcného břemene služebnosti inženýrské sítě. Výzvou ve smyslu tohoto odstavce se rozumí rovněž návrh na uzavření smlouvy o zřízení služebnosti inženýrské sítě touto smlouvou předvídané. Současně se budoucí oprávněný zavazuje nejpozději v téže lhůtě předložit budoucímu obtížnému rozhodnutí o povolení stavby.

4. Budoucí obtížný uzavře s budoucím oprávněným za podmínek dle této smlouvy ujednaných smlouvu o zřízení služebnosti inženýrské sítě k budoucímu služebnímu pozemku specifikovanému v odstavci 1. tohoto článku, a to nejpozději do 31. 12. 2018 od uzavření této smlouvy za podmínky, že nejpozději v téže lhůtě bude budoucímu oprávněnému vydáno rozhodnutí o povolení stavby, v opačném případě se tato smlouva ruší a budoucí obtížný tedy není povinen smlouvu o zřízení služebnosti inženýrské sítě, jejíž uzavření je touto smlouvou předvídáno, s budoucím oprávněným uzavřít.

5. Pro případ, že nedojde k uzavření předmětné smlouvy o zřízení služebnosti inženýrské sítě touto smlouvou předvídané z jiných důvodů na straně budoucího oprávněného, zavazuje se budoucí oprávněný zaplatit budoucímu obtížnému smluvní pokutu ve výši 10.000,- Kč. Smluvní strany vzhledem k okolnostem pokládají sjednanou smluvní pokutu za přiměřenou okolnostem a neodporují dobrým mravům. Mimo uvedené smluvní pokuty je budoucí obtížný oprávněn požadovat zaplacení vzniklých škod a výloh spojených s vymáháním svých pohledávek za budoucím oprávněným.

## II.

### Souhlas s umístěním stavby

1. Budoucí obtížný souhlasí s umístěním stavby na budoucím služebnímu pozemku a její následnou kolaudací za níže uvedených podmínek v této smlouvě a v souhrnném vyjádření správce vodního toku Postřelmovský potok, ČHP 4-10-01-097, IDVT 10188765, vydaném pod č. j. LCR957/001736/2016 ze dne 14. 4. 2016 a pod č. j. LCR957/005421/2015 ze dne 23. 11. 2015. Tato vyjádření tvoří **přílohu 2** této smlouvy. Souhlas budoucího povinného dle předchozí věty se rovněž vztahuje na nezbytný vstup a vjezd budoucího oprávněného, popřípadě jím prokazatelně pověřených třetích osob, na dotčenou nemovitost, a to pouze v souvislosti s činěním úkonů souvisejících s přípravou stavby, její realizací a jejím uvedením do provozu.

## III.

### Obsah budoucí smlouvy o zřízení věcného břemene služebnosti inženýrské sítě

#### I.

#### Úvodní ustanovení

1. Obtížný prohlašuje, že je oprávněn hospodařit s následujícím pozemkem, jehož vlastníkem je Česká republika:

Číslo parcely	Druh a způsob využití pozemku	Výměra v m <sup>2</sup>	Katastrální území	LV	Obec
904/3	Vodní plocha, koryto vodního toku přirozené nebo upravené	1661	Vyšehoří	114	Vyšehoří

Uvedený pozemek je zapsán v katastru nemovitostí u Katastrálního úřadu pro Olomoucký kraj, Katastrální pracoviště Šumperk, na LV č. 114, pro obec a k. ú. Vyšehoří (dále jen „**služební pozemek**“).

2. Oprávněný je vlastníkem stavby „**Infrastruktura pro novou zástavbu RD, obec Vyšehoří**“. Na výše citovanou stavbu bylo Městským úřadem „.....“, odborem životního prostředí/vodoprávním oddělením dne „.....“ vydáno Stavební povolení pod č. j. „.....“

## II.

### Předmět smlouvy

1. *Obtížený touto smlouvou zřizuje ve prospěch oprávněného ke služebnímu pozemku uvedenému v čl. I. této smlouvy služebnost inženýrské sítě spočívající v oprávnění:*
  - zřízení, umístění a provozování vodovodu, splaškové kanalizace a zaústění dešťové kanalizace
  - údržby a oprav vodovodu, splaškové kanalizace a zaústění dešťové kanalizace
  - volného přístupu za účelem údržby a oprav vodovodu, splaškové kanalizace a zaústění dešťové kanalizace*to vše v rozsahu níže uvedeném (dále jen „**služebnost**“)*
2. *Rozsah služebnosti dle této smlouvy je přesně vymezen v geometrickém plánu č. „.....“, vypracovaném „.....“, schváleném Katastrálním úřadem pro „.....“ kraj, Katastrální pracoviště „.....“, dne „.....“, pod č. „.....“. Tento geometrický plán je nedílnou součástí této smlouvy.*
3. *Oprávněný se zavazuje služebnost dle této smlouvy vykonávat na služebném pozemku **pouze v rozsahu stanoveném geometrickým plánem**. Výkon služebnosti nad rámec vymezený geometrickým plánem je možný pouze s předchozím písemným souhlasem obtíženého. Pro případ porušení této povinnosti oprávněného se tento zavazuje zaplatit obtíženému smluvní pokutu ve výši 10.000,- Kč nebo je obtížený oprávněn od této smlouvy odstoupit. Právo obtíženého na náhradu škody tím není dotčeno. Oprávněný bere na vědomí, že obtížený není povinen takový souhlas udělit. V případě, že souhlas udělen bude a dojde k rozšíření rozsahu služebnosti, pak se oprávněný zavazuje zaplatit za takové rozšíření obtíženému náhradu, a to na základě vzájemné dohody smluvních stran. Nedojde-li k takové dohodě, pak se oprávněný zavazuje obtíženému zaplatit náhradu ve výši dle znaleckého posudku vypracovaného soudním znalcem vybraným obtíženým.*
4. *Práva a povinnosti odpovídající služebnosti inženýrské sítě dle této smlouvy se zřizuje na dobu určitou. Služebnost inženýrské sítě zanikne se zánikem stavby, nebo v případě, že tato stavba již nebude sloužit potřebám oprávněné osoby s tím, že přechodnou nemožností výkonu práva služebnost inženýrské sítě nezaniká.*
5. *Oprávněný služebnost dle této smlouvy přijímá a obtížený je povinen výkon služebnosti strpět.*

## III.

### Úplata

1. *Smluvní strany ujednaly, že služebnost dle této smlouvy se zřizuje úplatně. Oprávněný se tak zavazuje zaplatit obtíženému jednorázovou úplatu ve výši **10.000,- Kč bez DPH** (slovy: Desettisíckorun českých). K takto ujednané úplatě bude připočtena daň z přidané hodnoty ve výši stanovené platnými a účinnými předpisy o dani z přidané hodnoty pro dané období.*
2. *Oprávněný se zavazuje zaplatit obtíženému úplatu dle odst. 1 tohoto článku na základě daňového dokladu (faktury) vystaveného obtíženým, a to ve prospěch účtu obtíženého [REDAKCE]. Dnem uhrazení se rozumí den připsání úplaty v plné výši ve prospěch účtu obtíženého. Obtížený je oprávněn daňový doklad (fakturu) vystavit po podpisu této smlouvy.*
3. *Oprávněný se současně zavazuje uhradit úplatu dle tohoto článku nejpozději do 30 (třiceti) dnů ode dne vystavení řádného daňového dokladu (faktury), když dnem uskutečnění zdanitelného plnění se rozumí den vystavení faktury a předmětná faktura musí být vystavena a zaslána na adresu oprávněného uvedenou v záhlaví této smlouvy.*
4. *Pro případ prodloužení s úhradou úplaty dle tohoto článku ve prospěch obtíženého se oprávněný zavazuje zaplatit dále obtíženému smluvní pokutu ve výši 0,05% z dlužné částky za každý i započatý den prodloužení. Obtížený je současně v tomto případě oprávněn od této smlouvy odstoupit.*

## IV.

### Práva a povinnosti smluvních stran

1. *Obtížený je povinen strpět výkon služebnosti inženýrské sítě. Hodlá-li provádět na služebném pozemku stavební práce a jiné výkopy, jež by mohly ohrozit stavbu inženýrské sítě, je povinen si předem získat souhlas oprávněné osoby a respektovat podmínky jí stanovené.*
2. *Povinností oprávněného je předem a včas písemně oznámit povinnému každý vstup na jeho pozemek v souvislosti s touto smlouvou na adresu: Lesy České republiky, s. p., pracoviště ST – oblast povodí Moravy, U Skláren 781, 755 01 Vsetín, nejpozději 10 dnů před zahájením prací (zřizování, provoz, údržba, úpravy*

stavby), šetřit co nejvíce jeho majetek, uvést bez zbytečného odkladu na vlastní náklad pozemek po provedení prací do původního či náležitého stavu nebo se s vlastníkem dohodnout na přiměřené náhradě. Vznikne-li škoda povinnému v důsledku nedodržení smluvních podmínek, je oprávněný odpovědný za tuto škodu.

3. Oprávněný není oprávněn zřídit na služebném pozemku jakékoli stavby bez předchozího písemného souhlasu obtíženého.
4. Oprávněný se zavazuje užívat služební pozemek a vykonávat služebnost za dodržení podmínek této smlouvy. V opačném případě je obtížený oprávněn od této smlouvy odstoupit.
5. Obtížený neodpovídá za jakékoli újmy vzniklé na služebném pozemku v důsledku výkonu práv ze služebnosti oprávněným či třetími osobami. Oprávněný se naopak zavazuje nahradit obtíženému veškeré případné újmy, které vzniknou v souvislosti s výkonem služebnosti dle této smlouvy.
6. Oprávněný se zavazuje při výkonu služebnosti dle této smlouvy co nejvíce šetřit práv obtíženého.
7. Oprávněný se zavazuje udržovat oblast ochranného pásma a trasu vedení (včetně zařízení) ve stavu odpovídajícím požadavkům příslušných právních předpisů, a to na vlastní náklad. Oprávněný se dále zavazuje zaplatit obtíženému veškeré náklady v souvislosti se směrovým kácením včetně nákladů s tímto souvisejících. Pro případ nedodržení povinnosti oprávněného dle první věty tohoto odstavce, je oprávněn údržbu provést, popř. zajistit její provedení, obtížený na náklad oprávněného, oprávněný se tak pro tento případ zavazuje obtíženému rovněž zaplatit veškeré náklady v souvislosti s plněním povinnosti za oprávněného takto vzniklé.
8. Oprávněný se zavazuje oznámit obtíženému předem vstup na služební pozemek, a to nejméně 48 hod předem, s výjimkou havarijního stavu. V případě havarijního stavu se oprávněný zavazuje o vstupu na služební pozemek obtíženého informovat bezodkladně po tomto vstupu, nejpozději však do 48 hod od vstupu. Oprávněný se zavazuje po skončení prací uvést vždy služební pozemek do původního stavu, a to výlučně na svůj náklad. V případě vstupu bude o tomto pořízen písemný záznam, jehož součástí bude popis stavu, v jakém je služební pozemek předáván obtíženému (popř. nájemci). Pro případ, že ze strany oprávněného nedojde k uvedení služebného pozemku do původního stavu, je obtížený oprávněn takto učinit, resp. zajistit, sám na náklad oprávněného.
9. Pro případ dotčení trasy vedení z důvodů na straně obtíženého, zejména v souvislosti se stavebními pracemi (stavbou), se oprávněný zavazuje obtíženému poskytnout potřebný souhlas, a to nejpozději do 14ti dnů od obdržení výzvy obtíženého. V případě, že v této lhůtě oprávněný neučiní či odmítne souhlas udělit, platí, že byl souhlas udělen, a současně je oprávněný povinen uhradit obtíženému veškeré náklady, které mu v souvislosti s porušením tohoto ujednání (zejména udělení souhlasu řádně a včas) vzniknou.
10. Oprávněný se zavazuje poskytnout obtíženému veškerou dokumentaci vztahující se ke služebnosti.
11. Po zániku služebnosti dle této smlouvy, je oprávněný povinen uvést služební pozemek do původního stavu a to na svůj náklad.
12. Veškeré náklady na zachování, opravy a údržbu služebného pozemku či staveb se na něm nacházejících ponese a bude provádět oprávněný na svůj náklad, a to v rozsahu potřebném pro řádné užívání služebného pozemku v souladu s touto smlouvou. Pro případ, že oprávněný takto neučiní, a to ani v přiměřené lhůtě stanovené písemně obtíženým, je obtížený oprávněn provést taková potřebná jednání sám, popř. zajistit jejich provedení třetí osobou; v takovém případě je oprávněný povinen náklady s takovým provedením vzniklé obtíženému uhradit v plné výši.
13. Obtížený neodpovídá za jakékoli škody, které na vedení popř. zařízení vzniknou, zejména pak škody na nich vzniklé v důsledku nedostatečné ochrany zamezující jejich mechanickému poškození nebo zničení. Oprávněný tímto výslovně prohlašuje, že byl ze strany obtíženého v této souvislosti náležitě informován o specifikách spojených se služebností a služebným pozemkem, zejména pak o případných škodách, které by mohli být na vedení popř. zařízení způsobeny při zvýšených nebo povodňových průtocích korytě vodního toku. Vlastník vedení popř. zařízení musí respektovat § 51 a § 52 zák. č. 254/2001 Sb. (zákon o vodách).
14. Práva a povinnosti vyplývající ze služebnosti inženýrské sítě přechází na případného právního nástupce oprávněného nebo obtíženého ze služebnosti, tj. na všechny budoucí vlastníky služebné nemovité věci – pozemku a předmětné inženýrské sítě.

## V.

### Vklad do katastru nemovitostí

1. Obtížený a oprávněný berou na vědomí, že služebnost dle této smlouvy vznikne dnem jejího zápisu do veřejného seznamu, resp. vkladem do příslušného katastru nemovitostí.
2. Smluvní strany ujednaly, že návrh na vklad služebnosti dle této smlouvy do příslušného katastru nemovitostí podá obtížený, a to bezodkladně po uhrazení úplaty dle článku III. této smlouvy.
3. Poplatek spojený s návrhem na vklad služebnosti dle této smlouvy jde k tíži oprávněného. Náklady spojené s vyhotovením geometrického plánu za účelem vymezení přesného rozsahu služebnosti jdou rovněž k tíži oprávněného.

4. Pro případ, že by tato smlouva byla nebo se stala z jakéhokoliv důvodu neplatnou nebo nezpůsobilou k provedení vkladu služebnosti ve prospěch oprávněného nebo v případě, že by nedošlo k zápisu služebnosti ve prospěch oprávněného dle této smlouvy do příslušného katastru nemovitostí z jiného důvodu, zavazují se tímto smluvní strany uzavřít bez zbytečného odkladu novou bezvadnou smlouvu o zřízení služebnosti ke služebnímu pozemku, jejíž obsah bude v podstatných náležitostech, po odstranění zjištěných vad, odpovídat obsahu této smlouvy.

#### VI.

#### Závěrečná ustanovení

1. Oprávněný prohlašuje, že uzavření této smlouvy je v souladu s usnesením Rady Obce Vyšehoří ze dne ....., č. usn. ....
2. Pokud není v této smlouvě ujednáno jinak, řídí se vztahy mezi smluvními stranami příslušnými obecně platnými právními předpisy, zejména občanským zákoníkem ve znění pozdějších předpisů.
3. Oprávněný bere na vědomí, že obtížený ve smyslu příslušných ustanovení zák. č. 101/2000 Sb., o ochraně osobních údajů, ve znění pozdějších předpisů, shromažďuje a zpracovává osobní údaje v rozsahu nezbytném pro naplnění účelu této smlouvy, za čímž mu tímto oprávněný současně dává výslovný souhlas.
4. V případě změny identifikačních údajů smluvních stran se tyto zavazují vzájemně se o této skutečnosti bez zbytečného odkladu písemně informovat.
5. Tuto smlouvu lze měnit a doplňovat pouze písemnými vzestupně číslovanými dodatky podepsanými oběma smluvními stranami.
6. Tato smlouva je vyhotovena v počtu třech stejnopisů, z nichž po jednom jejím vyhotovení obdrží každá ze smluvních stran, zbývající jedno vyhotovení je určeno pro potřeby katastrálního úřadu.
7. Smluvní strany prohlašují, že si tuto smlouvu přečetly a na důkaz správnosti a souhlasu připojují prosty omylu své vlastnoruční podpisy.
8. Nedílnou součástí této smlouvy jsou tyto přílohy:

- geometrický plán č. ....

Obtížený:

Ve Vsetíně, dne \_\_\_\_\_

.....

Lesy České republiky, s. p.  
osoba pověřená k podpisu

Oprávněný:

Ve Vyšehoří, dne 20. 5. 2016

  
osoba oprávněná k podpisu

#### IV.

#### Ostatní ujednání

1. Budoucí oprávněný je povinen projednat s budoucím obtíženým neprodleně všechny skutečnosti, které by mohly mít vliv na jakákoli ujednání dle této smlouvy, zejména pak na uzavření smlouvy o zřízení služebnosti inženýrské sítě touto smlouvou předvídané.
2. V případě, že dojde ke změně budoucího obtíženého, vstupuje tento nový subjekt do všech věcných oprávnění a povinností svého předchůdce stanovených touto smlouvou.
3. Budoucí obtížený si vyhrazuje právo změnit jakoukoli část smlouvy o zřízení služebnosti inženýrské sítě touto smlouvou předvídanou tak, aby byla v souladu s právními předpisy ČR a interními předpisy budoucího obtíženého platnými ke dni podpisu smlouvy o zřízení služebnosti inženýrské sítě. Dále si budoucí obtížený vyhrazuje právo doplnit smlouvu o zřízení služebnosti inženýrské sítě o další ustanovení týkající se stanovení podmínek užívání předmětného pozemku v souvislosti s touto stavbou.

#### V.

#### Závěrečná ustanovení

1. Pokud není v této smlouvě ujednáno jinak, řídí se vztahy mezi smluvními stranami příslušnými obecně platnými právními předpisy, zejména občanským zákoníkem ve znění pozdějších předpisů.
2. V případě změny identifikačních údajů smluvních stran se tyto zavazují vzájemně se o této skutečnosti bez zbytečného odkladu písemně informovat.


3. Tuto smlouvu lze měnit a doplňovat pouze písemnými vzestupně číslovanými dodatky podepsanými oběma smluvními stranami.
4. Tato smlouva nabývá platnosti a účinnosti dnem jejího podpisu oběma smluvními stranami.
5. Tato smlouva je vyhotovena ve 4 stejnopisech, z nichž po 2 vyhotoveních obdrží každá ze smluvních stran.
6. Smluvní strany prohlašují, že si tuto smlouvu přečetly a na důkaz správnosti a souhlasu připojují prostý omylu své vlastnoruční podpisy.
7. Budoucí oprávněný prohlašuje, že tato smlouva je v souladu s usnesením Obce Vyšehoří č. 8/2016 ze dne 30.3.2016.
8. Nedílnou součástí této smlouvy jsou tyto přílohy:

Příloha č. 1 - koordinační situace stavby v mapě s vyznačením přechodů přes budoucí služební pozemek a umístění vyústního objektu dešťové kanalizace  
- výkres vyústního objektu

Příloha č. 2 - vyjádření správce vodního toku č. j. LCR957/001736/2016 ze dne 14. 4. 2016  
Vyjádření správce vodního toku č. j. LCR957/005421/2015 ze dne 23. 11. 2015

Ve Vsetíně, dne 27-05-2016

Budoucí obtížený:




Lesy České republiky, s.p.

**Ing. Pavel Pernica**

vedoucí Správy toků – oblast povodí Moravy

Ve Vyšehoří, dne 20.5.2016

Budoucí oprávněný:



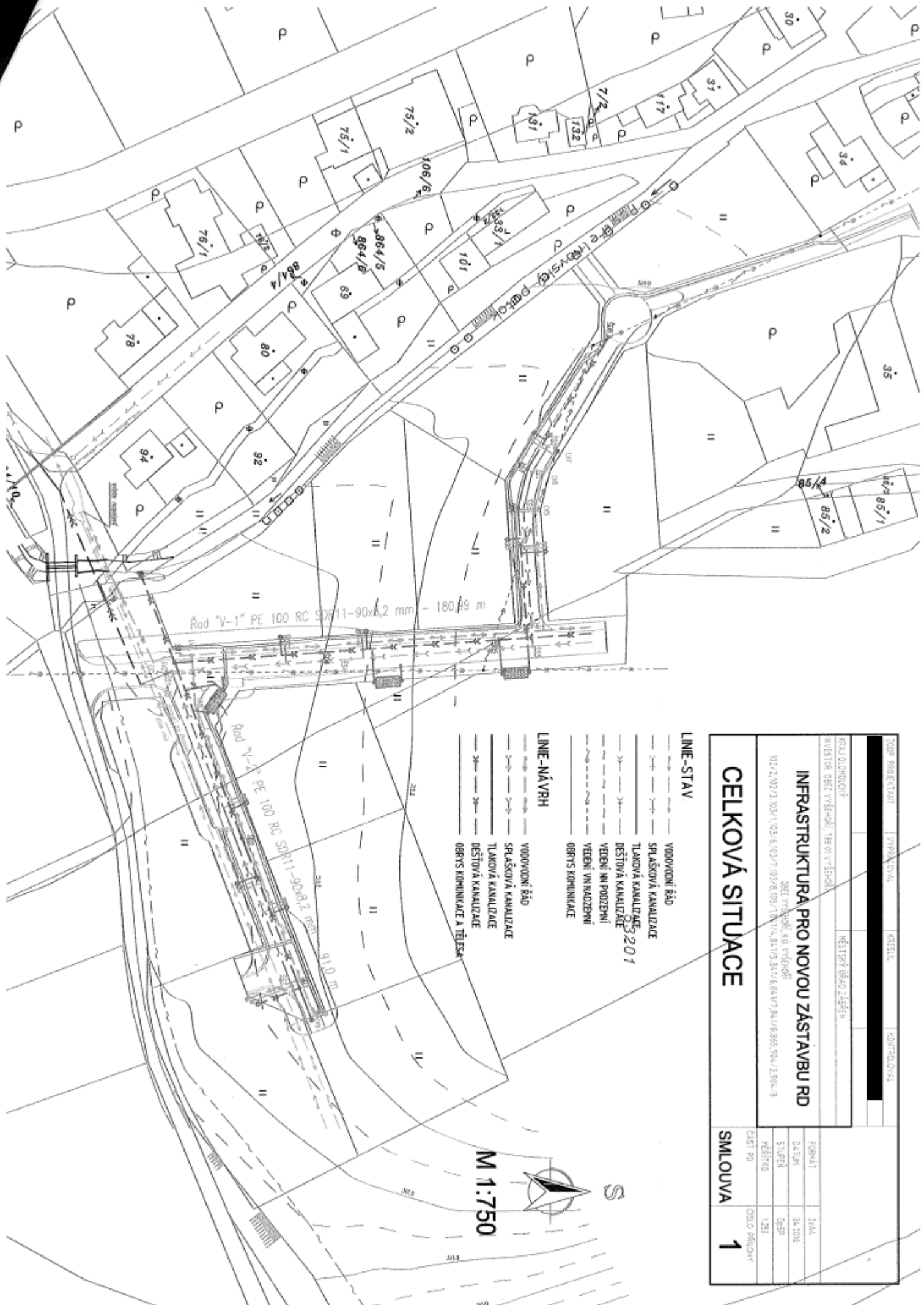
Obec Vyšehoří

Bc. Ilona Vařeková, DiS.

Starostka obce Vyšehoří

Lesy České republiky, s.p. [04]  
se sídlem Přemyslova 1105/19, Nový Hradec Králové  
500 08 Hradec Králové  
IČ: 42196451, DIČ: CZ42196451  
Správa toků – oblast povodí Moravy  
U Skláren 781, 755 01 Vsetín





ČÍSLO PROJEKTANTŮ	TYPAŘŮ	PROJEKT	KONTROLA
CELKOVÁ SITUACE SMLOVA 1			
<b>INFRASTRUKTURA PRO NOVOU ZÁSTAVBU RD</b> OBRV'S KOMUNIKACE A.Ú. VYŠEHŮDÍ			
MĚŘ. 02/3, 03/1, 03/6, 03/7, 03/8, 03/9, 10, 11, 12, 13, 14, 15, 16, 17, 18, 19, 20, 21, 22, 23, 24, 25, 26, 27, 28, 29, 30, 31, 32, 33, 34, 35, 36, 37, 38, 39, 40, 41, 42, 43, 44, 45, 46, 47, 48, 49, 50, 51, 52, 53, 54, 55, 56, 57, 58, 59, 60, 61, 62, 63, 64, 65, 66, 67, 68, 69, 70, 71, 72, 73, 74, 75, 76, 77, 78, 79, 80, 81, 82, 83, 84, 85, 86, 87, 88, 89, 90, 91, 92, 93, 94, 95, 96, 97, 98, 99, 100			
FORMÁT	24x36		
DATA	01.2008		
STUPĚŇ	0550		
VĚŠTĚNO	1281		
ČÁST PŮ	050 PŮLOHY		

VÁŠ DOPIS ZN. ze dne 31.3.2016      ČÍSLO JEDNACÍ LCR957001736/2016      SPISOVÁ ZNAČKA LCR015103/2016      DATUM 14.4.2016

VYŘIZUJE [redacted]      TELEFON [redacted]      GSM [redacted]      FAX [redacted]      E-MAIL [redacted]

**Věc: Vyjádření k akci „ Výstavba vodovodu včetně přípojek, dešťové a splaškové kanalizace včetně přípojek, a dopravní infrastruktury“**

**Týká se : k.ú. Vyšehoří , vodní tok Postřelmovský potok , ČHP 4-10-01-097 , IDVT 10188765**

Lesy České republiky, s.p., Správa toků – oblast povodí Moravy se sídlem ve Vsetíně, detašované pracoviště Šumperk, jako organizace pověřená výkonem správy vodního toku Postřelmovský potok, IDVT 10188765, ČHP 4-10-01-097 a právem hospodařit s pozemkem ve vlastnictví ČR, p.č.904/3 v k.ú. Vyšehoří sdělují, že s ohledem na změny v PD zpracované ing. Ivanem Mičkou, autorizovaným inženýrem pro stavby vodního hospodářství a krajinného inženýrství, č. registrace ČKAIT – 1200023, ke které jsme se vyjádřili dne 23.11.2015 vyjádřením č.j. LCR957005421/2015 , kdy dochází k tomu, že nedojde k zaústění splaškové kanalizace do Postřelmovského potoka, ale tento vodní tok bude kanalizací pouze křížen, dále dojde ke křížení tohoto vodního toku vodovodním řadem a k zaústění dešťové kanalizace, vydávají toto nové vyjádření. S realizací stavby souhlasíme při dodržení následujících podmínek.

Koryto bylo v místě plánovaného zaústění dešťové kanalizace opevněno dlažbou z lomového kamene opřenou o kamennou patku / r.1972/. Proto je třeba při stavbě vyústního objektu / kdy bude potrubí dešťové kanalizace v prostoru koryta opevněna na šířku min. 1,00 m rovinaninou LK hmotnosti nad 80 kg, zapuštěnou minimálně 0,50 m pod stávající dno koryta/ provádět rozebrání stávajícího opevnění ručně a po provedení vyústního objektu na něj provést znovu napojení stávajícího opevnění koryta. Dno bude



upraveno tak, aby nedocházelo k jeho vymílání /kamenný zához respektující niveletu dna zajištěný prahy /. Roura může líc rovnániny přesahovat max. o 10 cm a výškově bude umístěna tak, aby při vyšší hladině a zámru nedocházelo k provozním potížím s odtokem. Stávající opevnění je třeba podobným způsobem respektovat i u křížení vodovodním a kanalizačním řadem. Tato zařízení budou vedena v chrániče min. 1m pod stávajícím dnem, chránička bude vedena min 3m za břehové hrany, místa křížení budou označena označníkem a zabezpečena tak, aby neomezovala naše práva, jako správce vodního toku, vyplývající z příslušných právních předpisů.

Stavba bude prováděna tak, aby v průběhu výstavby nedošlo ke znečištění povrchový vod, poškození břehů, nebo břehových porostů. V případě nutnosti provést zásah do BP bude tento odsouhlasen příslušným orgánem ochrany přírody.


Stavební materiál bude ukládán na takových místech, aby v případě přívalových srážek a vyšších průtoků nedošlo k jeho splavení do námi spravovaného vodního toku.

Firma provádějící stavební práce bude vybavena v přiměřené míře prostředky pro likvidaci případné havárie.

Zahájení prací nám bude oznámeno, po jejich ukončení budeme přizváni k protokolárnímu převzetí našich zařízení a pozemků.

Ve věci smluvních vztahů k dotčenému pozemku p.č. 904/3, k.ú. Vyšehoří, kontaktujte naši referentku pro katastr, [REDACTED]

Toto naše vyjádření má platnost dva roky od jeho vyhotovení.



Ing. Miroslav Cháb

Zástupce vedoucího ST OPM

Lesy České republiky, s.p. (06)  
se sídlem Přemyslova 1106/13, Nový Hradec Králové  
500 03 Hradec Králové  
IČ: 42196451, DIČ: C242196451  
Správa toků - oblast povodí Moravy  
U Skláren 781, 755 01 Vsetín