

Číslo smlouvy CETIN: VPIC/MS/2024/00011
Číslo smlouvy Stavebníka:

SAP S/4 Hana: 8030004890
Registr smluv: ANO

**SMLOUVA O REALIZACI PŘEKLÁDKY
SÍTĚ ELEKTRONICKÝCH KOMUNIKACÍ
č. VPIC/MS/2024/00011**

mezi

CETIN a.s.

a

Město Uherské Hradiště

Číslo smlouvy CETIN: VPIC/MS/2024/00011
Číslo smlouvy Stavebníka:

SAP S/4 Hana: 8030004890
Registr smluv: ANO

CETIN a.s.

se sídlem Českomoravská 2510/19, Libeň, 190 00 Praha 9

IČO: 04084063

DIČ: CZ04084063

zapsaná v obchodním rejstříku vedeném u Městského soudu v Praze pod sp. zn. B 20623
zastoupená na základě pověření Gabrielem Peškem, manažerem výstavby a údržby fixní
sítě ČR

bankovní spojení: PPF banka a.s.

číslo účtu: 2019160003/6000

(dále jen „**CETIN**“)

a

Město Uherské Hradiště

se sídlem Masarykovo nám. 19, 686 01 Uherské Hradiště

IČO: 00291471

DIČ: CZ00291471

Zastoupená: Ing. Stanislavem Blahou, starostou města

bankovní spojení: Česká spořitelna a.s., expozitura Uherské Hradiště

číslo účtu: 27-1543078319/0800

(dále jen „**Stavebník**“)

CETIN a Stavebník dále společně označováni jako „**Smluvní strany**“ a jednotlivě jako „**Smluvní strana**“,

uzavřely níže uvedeného dne, měsíce a roku dle ustanovení § 1746 odst. 2 zákona č. 89/2012 Sb., občanský zákoník, v účinném znění (dále jen „**občanský zákoník**“) a dle ustanovení § 104 odst. 17 zákona č. 127/2005 Sb., o elektronických komunikacích a o změně některých souvisejících zákonů, v účinném znění (dále jen „**Zákon o elektronických komunikacích**“) tuto

Smlouvu o realizaci překládky sítě elektronických komunikací
(dále jen „**Smlouva**“)

DEFINICE

Výrazy označené ve Smlouvě počátečním velkým písmenem mají pro účely Smlouvy níže uvedený význam, není-li Smlouvou výslovně stanoveno jinak:

CTN je cenový a technický návrh, který je Přílohou č. 1 Smlouvy;

Překládka je stavba v k. ú. Staré Město u Uherského Hradiště; Uherské Hradiště spočívající ve změně trasy komunikačního vedení SEK ve vlastnictví společnosti CETIN, jejíž rozsah je specifikován v CTN;

Projekt je realizační projektová dokumentace Překládky;

Příprava Překládky jsou přípravné činnosti s Překládkou související, nezbytné pro vlastní realizaci Překládky, a to zpracování CTN, zpracování Projektu a další činnosti uvedené v odst. 4.1 písmeno (a) Smlouvy;

Předpoklady pro realizaci Překládky mají význam uvedený v odst. 3.2 Smlouvy;

Číslo smlouvy CETIN: VPIC/MS/2024/00011
Číslo smlouvy Stavebníka:

SAP S/4 Hana: 8030004890
Registr smluv: ANO

SEK je síť elektronických komunikací, kterou se rozumí přenosové systémy, popřípadě spojovací nebo směrovací zařízení a jiné prostředky, včetně prvků sítě, které nejsou aktivní, které umožňují přenos signálů po vedení, rádiovými, optickými nebo jinými elektromagnetickými prostředky, včetně družicových sítí, pevných sítí s komutací okruhů nebo paketů a mobilních zemských sítí, sítí pro rozvod elektrické energie v rozsahu, v jakém jsou používány pro přenos signálů, sítí pro rozhlasové a televizní vysílání a sítí kabelové televize, bez ohledu na druh přenášené informace;

Vyjádření o existenci SEK je „*Vyjádření o existenci sítě elektronických komunikací společnosti CETIN a.s.*“ ze dne 3.8.2021 vydané pod čj. 739961/21, jehož nedílnou součástí jsou Všeobecné podmínky ochrany SEK společnosti CETIN, které si vyžádal a obdržel Stavebník;

„**Zákon o vyvlastnění**“ je zákon č. 184/2006 Sb., o odnětí nebo omezení vlastnického práva k pozemku nebo ke stavbě, v účinném znění.

1. ÚVODNÍ USTANOVENÍ

- 1.1 CETIN je vlastníkem SEK, jež má být přeložena na základě Smlouvy.
- 1.2 Stavebník dle Vyjádření o existenci SEK vyvolává Překládku dotčené části SEK dle ustanovení § 104 odst. 17 Zákona o elektronických komunikacích.
- 1.3 Překládka dle Smlouvy je vedena u společnosti CETIN pod označením „**VPIC Uh.Hradiště_Moravní nábf. - Rybárny**“.

2. PŘEDMĚT SMLOUVY

- 2.1 Předmětem Smlouvy je závazek společnosti CETIN zajistit Překládku a s ní související záležitosti v rozsahu Projektu a za podmínek stanovených Smlouvou a závazek Stavebníka, který Překládku vyvolal, společnosti CETIN uhradit všechny nezbytné náklady spojené s Překládkou, které by společností CETIN nevznikly, kdyby Překládka nebyla Stavebníkem vyvolána.

3. PŘEKLÁDKA A JEJÍ PODMÍNKY

- 3.1 Překládka bude realizována v rozsahu (územním a stavebnětechnickém) a na nemovitostech specifikovaných v CTN.
- 3.2 Předpoklady (podmínky) pro realizaci Překládky jsou:
 - (a) zajištění pravomocného územního rozhodnutí – rozhodnutí o umístění stavby Překládky,
 - (b) zajištění práv k užívání Překládkou dotčených nemovitostí, a to (i) služebností ve smyslu § 104a Zákona o elektronických komunikacích nebo (ii) uzavřením smlouvy o smlouvě budoucí o zřízení služebnosti s vlastníky Překládkou dotčených nemovitostí nebo vyvlastněním takového práva.(vše dále jen „**Předpoklady pro realizaci Překládky**“).
- 3.3 Společnost CETIN není povinna zahájit realizaci Překládky dříve, než jsou zajištěny Předpoklady pro realizaci Překládky; bez zajištění Předpokladů pro realizaci Překládky nebude Překládka realizována.

B

Číslo smlouvy CETIN: VPIC/MS/2024/00011
Číslo smlouvy Stavebníka:

SAP S/4 Hana: 8030004890
Registr smluv: ANO

- 3.4 Vlastníkem SEK, přeložené na základě Smlouvy, zůstává společnost CETIN.
- 3.5 Společnost CETIN je oprávněna realizaci Překládky pověřit jinou osobu. Je-li realizaci Překládky a/nebo jednotlivými úkony Překládky pověřena jiná osoba, odpovídá společnost CETIN Stavebníkovi tak, jako by Překládku realizovala sama.

4. ZÁVAZKY SMLUVNÍCH STRAN

4.1 Společnost CETIN se zavazuje

(a) před realizací Překládky:

- (i) zajistit zpracování Projektu,
- (ii) pokusit se uzavřít smlouvu o smlouvě budoucí o zřízení služebnosti a/nebo jinou smlouvu s vlastníky Překládkou dotčených nemovitostí, tzn. prokazatelně učinit vlastníkům Překládkou dotčených nemovitostí návrh takové smlouvy s výjimkou Překládkou dotčených pozemků ve vlastnictví České republiky, ke kterým již vznikla služebnost ze zákona ve smyslu ustanovení § 104a Zákona o elektronických komunikacích.

(b) po realizaci Překládky:

- (i) zajistit pro své potřeby dokumentaci skutečného provedení Překládky; dokumentace skutečného provedení Překládky nebude dokumentací skutečného provedení s náležitostmi dle vyhlášky č. 499/2006 Sb., o dokumentaci staveb, v účinném znění;
- (ii) zajistit vyhotovení geometrického plánu s vyznačením rozsahu služebnosti k Překládkou dotčeným nemovitostem;
- (iii) zajistit uzavření smluv o zřízení služebnosti s vlastníky Překládkou dotčených nemovitostí a vklad služebnosti dle smluv o zřízení služebnosti s vlastníky Překládkou dotčených nemovitostí do katastru nemovitostí.

4.2 Stavebník se zavazuje, před realizací Překládky:

- (i) po splnění Předpokladů pro realizaci Překládky, nejdříve však pět (5) měsíců od uzavření Smlouvy, vyzvat písemně společnost CETIN k realizaci Překládky a oznámit společnosti CETIN stavební připravenost (dále jen „**Kvalifikovaná výzva**“).

Stavebník podpisem Smlouvy převádí na společnost CETIN práva a povinnosti ze společného povolení vydané Městským úřadem Uherském Hradišti, odbor stavebního úřadu a životního prostředí č.j. MUUH-SŽP/2162/2022/ZapID ze dne 7.3.2022, pravomocné dne 8.4.2022 (dále jen „**Společné povolení**“), a to (i) práva k umístění resp. přeložení veřejné komunikační sítě společnosti CETIN za podmínek ve Společném povolení stanovených, a (ii) práva a povinnosti související, založená stanovisky dotčených orgánů státní správy, vlastníků a správců inženýrských sítí a účastníků řízení, tak jak jsou ve Společném povolení výslovně uvedeny. Společnost CETIN podpisem Smlouvy převáděná práva přijímá. Společné povolení je Přílohou č. 2 Smlouvy.

4.3 Společnost CETIN se zavazuje zajistit realizaci Překládky do čtyř (4) měsíců ode dne, kdy bude splněna poslední z následujících podmínek:

- (a) společnosti CETIN je doručena Kvalifikovaná výzva;
- (b) Stavebník uhradil náklady na Přípravu Překládky dle odst. 6.1 písm. (a) Smlouvy.

4.4 Stavebník bere na vědomí, že mezi společností CETIN a vlastníky Překládkou dotčených nemovitostí musí dojít s ohledem na ustanovení § 104 Zákona o elektronických

Číslo smlouvy CETIN: VPIC/MS/2024/00011
Číslo smlouvy Stavebníka:

SAP S/4 Hana: 8030004890
Registr smluv: ANO

komunikacích k úpravě vzájemných právních vztahů v podobě uzavření písemné smlouvy o budoucí smlouvě o zřízení služebnosti a po realizaci Překládky k uzavření smlouvy o zřízení služebnosti případně ke zřízení takového práva ve vyvlastňovacím řízení dle Zákona o vyvlastnění. To neplatí pro nemovitosti dotčené Překládkou, ke kterým již vznikla služebnost ze zákona ve smyslu ustanovení § 104a Zákona o elektronických komunikacích. Náhrady za služebnosti, které společnost CETIN vlastníkům Překládkou dotčených nemovitostí uhradí, bude Stavebník s ohledem na ustanovení § 104 odst. 17 Zákona o elektronických komunikacích povinen uhradit společnosti CETIN jako náklady vzniklé společnosti CETIN v souvislosti s Překládkou. Stejně tak bude Stavebník povinen uhradit společnosti CETIN náklady za uhrazení správních poplatků za vklad služebností do katastru nemovitostí, případně náklady vzniklé společnosti CETIN v souvislosti s vyvlastňovacím řízením dle Zákona o vyvlastnění.

- 4.5 Stavebník se zavazuje poskytnout společnosti CETIN při uzavírání smluv o budoucí smlouvě o zřízení služebnosti a po realizaci Překládky při uzavírání smluv o zřízení služebnosti potřebnou součinnost.
- 4.6 Jakákoliv lhůta dle odst. 4.3 Smlouvy sjednaná k realizaci Překládky a/nebo sjednaná Smluvními stranami na základě Smlouvy se prodlužuje o dobu, po kterou je v prodlení Stavebník s plněním povinnosti dle Smlouvy a/nebo po kterou byla realizace Překládky přerušena nebo nemohla být zahájena z důvodu nikoliv na straně společnosti CETIN, a o další dobu, o kterou je lhůta k realizaci Překládky třeba prodloužit v důsledku prodlení Stavebníka.
- 4.7 Dnem ukončení realizace Překládky je den, kdy je Stavebníkovi doručeno na adresu uvedenou v hlavičce Smlouvy nebo na adresu elektronické pošty uvedenou v čl. 8 Smlouvy oznámení o ukončení realizace Překládky. Smluvní strany ujednaly a souhlasí, že oznámení dle předchozí věty budou považovat za doručené pátým (5.) dnem od odeslání oznámení na adresu uvedenou v hlavičce Smlouvy nebo na adresu elektronické pošty uvedenou v čl. 8 Smlouvy.

5. NÁKLADY SPOJENÉ S PŘEKLÁDKOU

- 5.1 Stavebník je dle ustanovení § 104 odst. 17 Zákona o elektronických komunikacích povinen nést náklady Překládky dotčeného úseku SEK, přičemž takovými náklady jsou všechny nezbytné náklady vlastníka SEK, které by mu nevznikly, kdyby Překládka nebyla Stavebníkem vyvolána.
- 5.2 Výše nákladů Překládky stanovených na základě CTN činí ke dni uzavření Smlouvy **604.393,- Kč** (slovy: šest set čtyři tisíc tři sta devadesát tři korun českých). Specifikace těchto nákladů je uvedena v CTN. Stavebník bere na vědomí, že tato výše nákladů byla stanovena před vyhotovením Projektu na základě měrných nákladů společnosti CETIN (tj. je pouze orientační). Překládka dle Zákona o elektronických komunikacích je mimo předmět daně z přidané hodnoty.
- 5.3 Výše nákladů Překládky bude stanovena po vyhotovení Projektu, na jeho základě (dále jen „**Náklady Překládky stanovené na základě Projektu**“). Společnost CETIN do čtyř (4) měsíců od uzavření Smlouvy písemně oznámí Stavebníkovi výši Nákladů Překládky stanovených na základě Projektu a ve stejné lhůtě předloží Stavebníkovi Projekt.
- 5.4 V případě, že v souvislosti s realizací Překládky společnosti CETIN vzniknou další nezbytné náklady na Překládku, které nejsou vyčísleny v odst. 5.2 Smlouvy, Stavebník se zavazuje je společnosti CETIN uhradit, za předpokladu, že nebudou zahrnuty

Číslo smlouvy CETIN: VPIC/MS/2024/00011
 Číslo smlouvy Stavebníka:

SAP S/4 Hana: 8030004890
 Registr smluv: ANO

v Nákladech Překládky stanovených na základě Projektu.

Může se jednat zejména, nikoliv však výlučně o:

- (a) náklady na náhrady za omezení vlastnického práva vlastníkům Překládkou dotčených nemovitostí dle uzavřených smluv o služebnosti a/nebo dle pravomocného rozhodnutí příslušného vyvlastňovacího úřadu o omezení vlastnického práva zřízením služebnosti rozhodnutím,
- (b) náklady související se zrušením a následným výmazem služebnosti (váznoucí na nemovitostech dotčených původní, překládanou SEK) z katastru nemovitostí,
- (c) náklady na náhrady za omezené užívání lesního a půdního fondu včetně nákladů na vypracování výpočtu,
- (d) hydrogeologický, geologický, dendrologický a ostatní odborné posudky zpracované subjekty k tomu určenými,
- (e) náklady na koordinační výkresy, povodňové plány a zaměření, vyžadované dotčenými subjekty,
- (f) náklady na identifikaci parcel,
- (g) náklady na správní poplatky dle zákona č. 634/2004 Sb. o správních poplatcích, v účinném znění, které vzniknou společnosti CETIN v důsledku získávání potřebných správních rozhodnutí – povolení, které jsou nezbytné k realizaci Překládky,
- (h) náklady související se zvláštním užíváním veřejného prostranství, vyměřené v souvislosti s realizací Překládky podle zákona č.565/1990 Sb., o místních poplatcích v účinném znění,
- (i) náklady související se zvláštním užíváním dle ustanovení § 25 zákona č. 13/1997 Sb., o pozemních komunikacích, v účinném znění,
- (j) náklady na peněžité plnění plynoucí z nájemních smluv, jejichž uzavření je nutné pro realizaci Překládky,
- (k) náklady související s majetkovými újmami, způsobenými na zemědělských plodinách v souvislosti s realizací Překládky,
- (l) náklady na ochranu komunikačních vedení a zařízení před přepětím a nadproudem, včetně odborného výpočtu a návrhu,
- (m) náklady související se záchranným archeologickým dohledem.

- 5.5 Výše nákladů na Překládku, bez ohledu na to, zda se jedná o náklady Překládky stanovené na základě CTN nebo o Náklady Překládky stanovené na základě Projektu se změní písemným oznámením společnosti CETIN o změně výše nákladů na Překládku doručeným Stavebníkovi (dále jen „**Oznámení o změně výše nákladů**“). Společnost CETIN je oprávněna Oznámení o změně výše nákladů učinit v každém kalendářním roce, ve kterém je Smlouva účinná, vždy však pouze jednou (1) za příslušný kalendářní rok. Společnost CETIN není povinna za trvání účinnosti Smlouvy učinit žádné Oznámení o změně výše nákladů.

6. PLATEBNÍ PODMÍNKY

- 6.1 Náklady spojené s Překládkou ve výši skutečně provedených prací a skutečně vynaložených nákladů dle odst. 5.3 a/nebo odst. 5.5 Smlouvy je Stavebník povinen uhradit na základě jednotlivých daňových dokladů (dále jen „**Faktura**“). Faktury budou společností CETIN vystaveny takto:

- (a) Faktura za Přípravu Překládky ve výši **59.591,- Kč** (slovy: padesát devět tisíc pět set devadesát jedna korun českých) bude společností CETIN vystavena do patnácti (15) dnů od předložení Projektu Stavebníkovi dle odst. 5.3 Smlouvy,

Číslo smlouvy CETIN: VPIC/MS/2024/00011
Číslo smlouvy Stavebníka:

SAP S/4 Hana: 8030004890
Registr smluv: ANO

(b) Faktura na doplatek nákladů souvisejících s Překládkou do patnácti (15) dnů od ukončení realizace Překládky dle odst. 4.7 Smlouvy.

- 6.2 Náklady společnosti CETIN uvedené v odst. 5.4 Smlouvy budou hrazeny Stavebníkem odděleně na základě samostatných Faktur vystavených společností CETIN.
- 6.3 Jakoukoliv Fakturu vystavenou společností CETIN dle Smlouvy a v souladu se Smlouvou je Stavebník povinen uhradit ve lhůtě třiceti (30) dnů ode dne doručení Faktury.
- 6.4 Faktury budou Stavebníkovi zasílány na adresu Stavebníka uvedenou v hlavičce Smlouvy nebo do datové schránky Stavebníka.
- 6.5 Náklady dle Smlouvy budou Stavebníkem hrazeny na účet společnosti CETIN určený na Faktuře.
- 6.6 Stavebník se dostane do prodlení s uhrazením Faktury, pokud řádně a v souladu se Smlouvou účtovaná částka nebude nejpozději poslední den splatnosti Faktury připsána ve prospěch účtu společnosti CETIN.

7. SANKCE

- 7.1 Pro případ, že Stavebník bude v prodlení s úhradou některé částky, k jejíž úhradě je dle Smlouvy povinen, je povinen uhradit společnosti CETIN smluvní pokutu ve výši 0,3 % z dlužné částky za každý započatý den prodlení.
- 7.2 Smluvní pokuta je splatná do deseti (10) dnů ode dne doručení písemné výzvy příslušné Smluvní straně k její úhradě.
- 7.3 Zaplacením smluvní pokuty dle Smlouvy není dotčen nárok společnosti CETIN na náhradu skutečné škody a ušlého zisku v celém rozsahu způsobené škody.

8. KONTAKTNÍ A ODPOVĚDNÉ OSOBY SMLUVNÍCH STRAN

8.1 Za společnost CETIN:

ve věcech smluvních: Valentýna Stachová
funkce: specialista pro výstavbu sítě – překládky SEK
e-mail: valentyna.stachova@cetin.cz, tel.: 238 465 697

ve věcech technických: Ivo Zámečník
funkce: specialista pro výstavbu sítě
e-mail: ivo.zamecnik@cetin.cz, tel.: 720 935 931

Za Stavebníka:

ve věcech smluvních: Ing. Stanislav Blaha
funkce: starosta
tel.: 572525104

ve věcech technických: Ing. Zdeněk Bača
funkce: referent
e-mail: zdenek.baca@mesto-uh.cz, tel.: 572525271

9. ODSTOUPENÍ OD SMLOUVY

Číslo smlouvy CETIN: VPIC/MS/2024/00011
Číslo smlouvy Stavebníka:

SAP S/4 Hana: 8030004890
Registr smluv: ANO

- 9.1 Společnost CETIN je oprávněna, aniž by tím omezila jakákoli svá jiná práva nebo možnosti nápravy dle Smlouvy, odstoupit od Smlouvy v případech stanovených v odst. 9.2 Smlouvy tím, že doručí Stavebníkovi písemné oznámení o odstoupení. Odstoupení je účinné okamžikem jeho doručení Stavebníkovi, není-li v odstoupení stanoveno pozdější datum jeho účinnosti.
- 9.2 Dostane-li se Stavebník do prodlení s úhradou jakékoliv platby dle Smlouvy a toto prodlení trvá déle než třicet (30) dnů, je společnost CETIN oprávněna od Smlouvy odstoupit.
- 9.3 Odstoupí-li společnost CETIN dle odst. 9.2 Smlouvy, je Stavebník povinen uhradit společnosti CETIN veškeré náklady společnosti CETIN již vzniklé v souvislosti s plněním ze Smlouvy.
- 9.4 Stavebník je oprávněn od Smlouvy odstoupit do 30 dnů od doručení písemného oznámení dle Čl. 5 bodu 5.3 této smlouvy v případě, že výše Nákladů Překládky stanovených na základě Projektu bude vyšší o více jak 10 % než výše nákladů Překládky stanovených na základě CTN.
- 9.5 Odstoupí-li Stavebník od Smlouvy dle odst. 9.4 Smlouvy, je Stavebník povinen uhradit společnosti CETIN veškeré náklady společnosti CETIN již vzniklé v souvislosti s plněním ze Smlouvy.
- 9.6 Pokud ve Smlouvě není výslovně stanoveno jinak, Smluvní strany sjednávají, že odstoupit od Smlouvy lze pouze způsobem a z důvodů stanovených ve Smlouvě, čímž Smluvní strany výslovně vylučují příslušná ustanovení občanského zákoníku, která upravují možnosti odstoupení od Smlouvy.
- 9.7 Odstoupením od Smlouvy nezanikají zejména případné nároky Smluvních stran na zaplacení úroků z prodlení, smluvních pokut, náhradu škody a dalších nákladů vzniklých na základě Smlouvy či v souvislosti s ní; dále nezanikají ustanovení Smlouvy, která vzhledem ke své povaze mají trvat i po ukončení Smlouvy.

10. ROZVAZOVACÍ PODMÍNKA

- 10.1 Kvalifikovaná výzva musí být doručena společnosti CETIN nejpozději do dvou (2) let od uzavření Smlouvy. Marré uplynutí této lhůty je rozvazovací podmínkou platnosti a účinnosti Smlouvy dle ustanovení § 548 odst. 2 občanského zákoníku.
- 10.2 Smlouva zanikne prvním dnem následujícím po uplynutí dvou (2) let od uzavření Smlouvy, aniž by v této lhůtě byla společnosti CETIN doručena řádná Kvalifikovaná výzva učiněná za splnění podmínek uvedených v odst. 4.2 Smlouvy.
- 10.3 Zanikne-li Smlouva rozvazovací podmínkou, je Stavebník povinen uhradit společnosti CETIN veškeré náklady společnosti CETIN již vzniklé v souvislosti s plněním Smlouvy do doby zániku Smlouvy rozvazovací podmínkou.
- 10.4 Zánikem Smlouvy touto rozvazovací podmínkou nezanikají případné nároky Smluvních stran na zaplacení úroků z prodlení, smluvních pokut, náhradu škody a dalších nákladů vzniklých na základě Smlouvy či v souvislosti s ní; dále nezanikají ustanovení Smlouvy, která vzhledem ke své povaze mají trvat i po zániku Smlouvy.

11. OCHRANA OSOBNÍCH ÚDAJŮ

Číslo smlouvy CETIN: VPIC/MS/2024/00011
Číslo smlouvy Stavebníka:

SAP S/4 Hana: 8030004890
Registr smluv: ANO

- 11.1 Za účelem plnění práv a povinností vyplývajících ze Smlouvy nebo vzniklých v souvislosti se Smlouvou si Smluvní strany navzájem předávají nebo mohou předávat osobní údaje (dále jen „**Osobní údaje**“) ve smyslu čl. 4 odst. 1 Nařízení Evropského parlamentu a Rady (EU) č. 2016/679 ze dne 27. dubna 2016, o ochraně fyzických osob v souvislosti se zpracováním osobních údajů a o volném pohybu těchto údajů a o zrušení směrnice 95/46/ES (obecné nařízení o ochraně osobních údajů) (dále jen „**GDPR**“) subjektů údajů, kterými jsou zejména zástupci, zaměstnanci nebo zákazníci druhé Smluvní strany či jiné osoby pověřené druhou Smluvní stranou k výkonu či plnění práv a povinností vyplývajících ze Smlouvy nebo vzniklých v souvislosti se Smlouvou. Přijímající Smluvní strana je tak vzhledem k předávaným Osobním údajům v pozici správce.
- 11.2 Účelem předání Osobních údajů je plnění Smlouvy. Smluvní strany prohlašují, že předávané Osobní údaje budou zpracovávány pouze k naplnění tohoto účelu, a to v souladu s platnými právními předpisy, zejména v souladu s GDPR.
- 11.3 Smluvní strany prohlašují, že pro předání Osobních údajů druhé Smluvní straně disponují platným právním titulem v souladu s čl. 6 odst. 1 GDPR.
- 11.4 Smluvní strany berou na vědomí, že za účelem plnění Smlouvy může docházet k předání Osobních údajů z přijímající Smluvní strany třetí osobě, zejména osobě, prostřednictvím které přijímající Smluvní strana vykonává či plní práva a povinnosti vyplývající ze Smlouvy nebo vzniklá v souvislosti se Smlouvou. Za plnění povinností ze Smlouvy se považuje zejména provádění Překládky a s ní souvisejících záležitostí v rozsahu a za podmínek stanovených Smlouvou.
- 11.5 Předávající Smluvní strana zajistila nebo zajistí splnění veškerých zákonných podmínek nezbytných pro předání Osobních údajů vůči subjektům údajů, zejména informuje subjekty údajů o skutečnosti, že došlo k předání konkrétních Osobních údajů přijímající Smluvní straně, a to za účelem plnění Smlouvy. V případě, že přijímající Smluvní stranou je společnost CETIN, předávající Smluvní strana seznámí subjekty údajů rovněž i s podmínkami zpracování Osobních údajů, včetně rozsahu zvláštních práv subjektu údajů, které jsou uvedeny v Zásadách zpracování osobních údajů dostupných na adrese <https://www.cetin.cz/zasady-ochrany-osobnich-udaju>. Splnění povinností uvedené v tomto odstavci je předávající Smluvní strana povinna přijímající Smluvní straně na výzvu písemně doložit.

12. ZÁVĚREČNÁ USTANOVENÍ

- 12.1 Smlouva nabývá platnosti dnem jejího zveřejnění a účinnosti dnem následujícím po dni jejího uveřejnění dle zákona č. 340/2015 Sb., o zvláštních podmínkách účinnosti některých smluv, uveřejňování těchto smluv a o registru smluv (zákon o registru smluv), v účinném znění (dále jen „**Zákon o registru smluv**“). Stavebník se zavazuje nejpozději do dvaceti (20) dnů od uzavření Smlouvy uveřejnit její obsah a tzv. metadata a splnit další povinnosti v souladu se Zákonem o registru smluv. Stavebník se zavazuje doručit společnosti CETIN potvrzení o uveřejnění Smlouvy dle Zákonu o registru smluv vydané správcem registru smluv nejpozději následující den po jeho obdržení. Nebude-li Smlouva uveřejněna v souladu se Zákonem o registru smluv ani do tří (3) měsíců od jejího uzavření, zavazuje se Stavebník uzavřít se společností CETIN novou smlouvu, která svým obsahem bude hospodářsky odpovídat znění Smlouvy (přičemž určení lhůt, dob a termínů bude odpovídat tomuto principu a časovému posunu), a to do sedmi (7) dnů od doručení výzvy společností CETIN Stavebníkovi. Ujednání tohoto odstavce nabývá účinnosti dnem uzavření Smlouvy.

Číslo smlouvy CETIN: VPIC/MS/2024/00011
Číslo smlouvy Stavebníka:

SAP S/4 Hana: 8030004890
Registr smluv: ANO

12.2 Vztahy ze Smlouvy vyplývající i vztahy Smlouvou neupravené se řídí právním řádem České republiky, zejména občanským zákoníkem.

12.3 Písemným stykem či pojmem „**písemně**“ se pro účely Smlouvy rozumí předání zpráv jedním z těchto způsobů:

- (a) v listinné podobě;
- (b) datovou zprávou prostřednictvím informačního systému datových schránek;
- (c) e-mailovou zprávou podepsanou zaručeným elektronickým podpisem dle zákona č. 297/2016 Sb., o službách vytvářejících důvěru pro elektronické transakce, ve znění pozdějších předpisů;
- (d) e-mailovou zprávou zaslou z adresy kontaktní osoby Smluvní strany na adresu kontaktní osoby druhé Smluvní strany, tak jak jsou určeny v čl. 8 Smlouvy.

Jednostranné právní jednání způsobující zánik Smlouvy (výpověď nebo odstoupení) musí mít podobu samostatně podepsaného dokumentu a musí být doručeno pouze prostřednictvím poskytovatele poštovních služeb nebo prostřednictvím informačního systému datových schránek nebo jako příloha e-mailové zprávy na adresu kontaktní osoby ve věcech smluvních dle čl. 8 Smlouvy a současně na adresu contract_termination@cetin.cz.

12.4 Smluvní strany ujednaly, že Smlouvu uzavřou prostřednictvím elektronických prostředků na dálku; Smlouva je uzavřena doručením Smlouvy opatřené Zaručeným elektronickým podpisem oprávněných osob obou Smluvních stran druhé Smluvní straně prostřednictvím datové schránky.

12.5 Smluvní strany se zavazují vyvinout maximální úsilí k odstranění vzájemných sporů, vzniklých na základě Smlouvy nebo v souvislosti se Smlouvou, a k jejich vyřešení zejména prostřednictvím jednání odpovědných osob nebo jiných pověřených subjektů. Nedohodnou-li se Smluvní strany na způsobu řešení vzájemného sporu, má každá ze Smluvních stran právo uplatnit svůj nárok u příslušného soudu České republiky.

12.6 Smluvní strany si nepřejí, aby nad rámec ustanovení Smlouvy byla jakákoliv práva a povinnosti dovozovány z dosavadní či budoucí praxe zavedené mezi Smluvními stranami či zvyklostí zachovávaných obecně či v odvětví týkajícím se předmětu plnění Smlouvy, ledaže je ve Smlouvě výslovně sjednáno jinak. Vedle shora uvedeného si Smluvní strany potvrzují, že si nejsou vědomy žádných dosud mezi nimi zavedených obchodních zvyklostí či praxe.

12.7 Smlouva může být měněna pouze písemně, a to právními jednáními Smluvních stran výslovně označenými za dodatky ke Smlouvě s podpisy osob oprávněných jednat za Smluvní strany na téže listině; změna jinou formou je vyloučena. Smluvní strany ujednaly a souhlasí, že ujednání věty předchozí, část za středníkem se neuplatní pro případ Oznámení o změně výše nákladů dle odst. 5.5 Smlouvy.

12.8 Smluvní strany se dohodly na vyloučení aplikace následujících ustanovení občanského zákoníku:

- § 557;
- § 1767 odst. 2;
- § 1740 odst. 2 druhá věta a odst. 3; a
- § 1743.

12.9 Smluvní strany na sebe v souladu s § 1765 odst. 2 občanského zákoníku přebírají nebezpečí změny okolností.

Číslo smlouvy CETIN: VPIC/MS/2024/00011
 Číslo smlouvy Stavebníka:

SAP S/4 Hana: 8030004890
 Registr smluv: ANO

12.10 S odkazem na příslušná ustanovení občanského zákoníku, zejména ustanovení § 1881 a § 1895 občanského zákoníku, není Stavebník oprávněn převést či postoupit Smlouvu ani jakákoli svá práva nebo povinnosti ze Smlouvy nebo z její části třetí osobě bez předchozího písemného souhlasu společnosti CETIN.

12.11 Smlouva obsahuje úplné ujednání o předmětu Smlouvy a všech náležitostech, které Smluvní strany měly a chtěly ve Smlouvě ujednat, a které považují za důležité pro závaznost Smlouvy. Žádný projev Smluvních stran učiněný při jednání o Smlouvě ani projev učiněný po uzavření Smlouvy nesmí být vykládán v rozporu s výslovnými ustanoveními Smlouvy a nezakládá žádný závazek žádné ze Smluvních stran.

12.12 Smluvní strany souhlasí a potvrzují si, že údaje uvedené ve Smlouvě nejsou předmětem obchodního tajemství a zároveň nejsou informacemi požívajícími ochrany důvěrnosti majetkových poměrů.

12.13 Společnost CETIN přijala a dodržuje interní korporátní compliance program navržený tak, aby byl zajištěn soulad činnosti společnosti CETIN s platnými a účinnými právními předpisy, pravidly etiky a morálky, a zahrnující opatření, jejichž cílem je předcházení a odhalování porušování uvedených předpisů a pravidel (program Corporate Compliance - <https://www.cetin.cz/corporate-compliance>).

Stavebník (a jakákoliv fyzická nebo právnická osoba, která s ním spolupracuje a kterou využívá pro plnění povinností z této Smlouvy nebo v souvislosti s jejím uzavřením a realizací, tj. pracovníci, zástupci nebo externí spolupracovníci) ctí a dodržuje platné a účinné právní předpisy včetně mezinárodních smluv, základní morální a etické principy. Stavebník odmítá jakékoliv deliktní jednání a tohoto se zdržuje. Stavebník prohlašuje, že podle jeho nejlepšího vědomí a svědomí on ani žádný jeho pracovník, zástupce nebo externí spolupracovník neporušili v souvislosti s uzavřením této Smlouvy žádný platný a účinný právní předpis. Stavebník prohlašuje, že jeho činnost je legální a veškeré jeho prostředky pocházejí výhradně z legálních zdrojů.

Stavebník je povinen činit veškerá náležitá opatření a vyvíjet co největší úsilí, aby zabránil tomu, že on nebo jakýkoli jeho pracovník, zástupce nebo externí spolupracovník poruší v souvislosti s realizací této Smlouvy jakýkoliv platný a účinný právní předpis.

Aniž by byla dána jakákoli souvislost s předmětem činnosti dle této Smlouvy, Stavebník prohlašuje, že uplatňuje a bude uplatňovat veškerá náležitá opatření a že vyvíjí a bude vyvíjet co největší úsilí, aby v rámci jeho činnosti nebo zájmu nedošlo k jednání nebo situaci, která by způsobila takové významné ohrožení nebo narušení jeho reputace, jež by mohlo mít negativní dopad na reputaci s ním spolupracujících subjektů.

Vystupuje-li Stavebník pro společnost CETIN nebo jejím jménem, dává dodržování uvedených zásad najevo.

12.14 Smlouva je vyhotovena ve třech (3) stejnopisech s platností originálu. Stavebník obdrží dvě (2) vyhotovení a CETIN jedno (1) vyhotovení.

12.15 Součástí Smlouvy jsou následující Přílohy:

Příloha č. 1 - CTN

Příloha č. 2 - Společné povolení vydané Městským úřadem Uherském Hradišti, odbor stavebního úřadu a životního prostředí č.j. MUUH-SŽP/2162/2022/ZapID

Doložka

Číslo smlouvy CETIN: VPIC/MS/2024/00011
Číslo smlouvy Stavebníka:

SAP S/4 Hana: 8030004890
Registr smluv: ANO

Smlouva byla schválena Radou města č.510/37/RM/2024 na schůzi č.37 dne 8.4.2024

CETIN:

V Praze dne

25.4.2024


Stavebník:


V


Uh. Hradiště

dne

31-05-2024


CETIN a.s.
Gabriel Pešek
Manažer výstavby a údržby fixní sítě ČR


Město Uherské Hradiště
Ing. Stanislav Blaha
Starosta



B

CETIN a.s.
Českomoravská 2510/19, 190 00 Praha 9 - Libeň

Technické řešení I.

INVESTIČNÍ AKCE

Kategorie AN – Přístupová síť
Podkategorie VPI – optické a metalické kabelové sítě
Číslo SAP
Číslo interní
Schvalování akce 2-kolové schvalování
Název

VPIC Uh.Hradiště_Moravní nábr. - Rybárny

Budoucí uživatel NO-OS Uherské Hradiště
Zpracovatel Jiří Králíček
Předkladatel Sitel a.s.

Schvaluje

Obsah:

1 Souhrnná zpráva

- 1.1 Základní údaje
- 1.2 Účel stavby

2 Technická zpráva

- 2.1 Vstupní podklady
- 2.2 Navrhované řešení
- 2.3 Popis tras
- 2.4 Použitá technologie
- 2.5 Použité předpisy
- 2.6 Koordinace
- 2.7 Ostatní

3 Podmiňující a související stavby

4 Vyjádření a záznamy

1. Souhrnná zpráva

1.1 Základní údaje

Identifikační údaje

Název:	VPIC Uh.Hradiště_Moravní nábf. - Rybárny
Kategorie:	AN - Přístupová síť
Podkategorie:	VPI – Optická a metal. kab síť
Typ investice:	
Důvod 1:	
Číslo interní:	
Prvek SPP:	
ABC:	
HOST:	
ATÚ:	

Kapacitní údaje

		Průměrný náklad na:
100800_Délka HDPE trubek pro OK	0,350 km	kmp mk
100200_Délka metalických kabelů	0,343 km	kmk mk
100300_Délka výkopů vč.podvrtů a přechodů	0,119 km	kmo kv

Požadavky:

Název polygonu: VPIC Uh.Hradiště_Moravní nábf. - Rybárny

K akci nejsou evidovány žádné požadavky

Termíny:

Platnost ÚR od:	ÚR na přeložku CETIN zajistí stavebník.
Platnost ÚR do:	
Plánované zahájení přípravy:	
Plánované ukončení přípravy:	
Plánované zahájení realizace:	Nejdříve konec roku 2024
Plánované ukončení realizace:	
Nabídka k příjemce (Plán):

1.2 Účel stavby:

Stavba řeší překládku vedení CETIN v lokalitě Rybárny v Uherském Hradišti. Stavba je vyvolána rekonstrukcí chodníků a komunikací.

Územní rozhodnutí na přeložku vyhotoví stavebníkem v rámci svého povolení na celou stavbu.

2 Technická zpráva

2.1 Vstupní podklady:

Objednávka CETIN, podklady TEDO a situace projektu.

2.2 Navrhované řešení:

Stavba řeší překládku vedení CETIN v lokalitě Rybárny v Uherském Hradišti. Stavba je vyvolána rekonstrukcí chodníků a komunikací.

Stavbu je nutno realizovat souběžně s 1. Etapou stavby „VPI ŘSD Uh.Hradiště_Most přes Moravu“ v rámci které bude provedeno přeložení optického vedení!

- Akce řeší překládku stávajících trasy metalického a optického vedení. Optické kabely jsou vedeny v trubkách HDPE 40mm a metalické kabely jsou typu TCEPKPFLE (dále jako PPFLE).
- Trasa překládky začíná novými spojkami v bodě 1 (u mostu), odkud nová trasa (1xPPFLE 200XN0,4, PPFLE 3XN0,4 a PPFLE 50XN 0,8 a 4xHDPE40mm s optickými kabely) povede v chodníku do místa překopu ulice Moravní nábřeží, pod kterou bude vedení ochráněno pomocí chrániček 3xPE125mm. Trasa dále vede v budoucím chodníku až do bodu, kde dojde k další instalaci nové spojky na kabel vedoucí přes silnici I/55 (Zerzavice) a dále bude veden i kabel PPFLE 50XN0,4. Trasa následně pokračuje chodníkem do bodu 3, kde kabely PPFLE 3XN0,4 a PPFLE 50XN0,4 budou zaústěny do rozvaděče na domě Šaňákova 54.
- Kabel PPFLE 10XN0,4 vedoucí z rozvaděče na domě Šaňákova 54 do bodu 5 bude odkopán a stranově přesunut do nové trasy. Při překládce je možnost kabel v rozvaděči na objektu Šaňákova 54 odpojen a následně zapojen zpět.
- Od bodu 3 pokračuje trasa vedení vedoucí z bodu 1 a také vedení (PPFLE 15XN0,4, PPFLE50XN0,4, PPFLE3XN0,4, PPFLE 1XN0,4) rozvaděče na Šaňákova 54 budou vedeny novým překopem ulice Šaňákova v 3xPE125, novým chodníkem a překopem vjezdu v 3xPE125 až do bodu 6, kde bude vedení napojeno pomocí spojek na stáv. vedení.
- Při realizaci je nutné koordinovat trasu a to i výškově s geodetem stavby (případně stavbyvedoucím), tak, aby byla trasa uložena dle norem CETIN od konečného terénu. Toto není možné v projektu určit, jelikož stavebníkem nebyly dodány „Z“ souřadnice a také nebylo zřejmé, v jakém stádiu výstavby bude překládka CETIN realizována (zda již dojde ke změně stáv. terénu stavbou).
- V rámci této akce budou prováděny montážní práce na vedení, které již zajišťuje telekomunikační provoz. Před započítím prací je nutno v dostatečném předstihu, minimálně 30dní před realizací,

2.3 Popis tras

viz polohopis
VVN: ne
El. trakce: ne
Vodní toky: ne

2.4 Použitá technologie:

Spojky XAGA budou označeny Minimarkerem 3M , typ 1255.

2.5 Použité předpisy:

TD000002 – směrnice pro tvorbu dokumentace liniových staveb
TD000015 - Pořizování a poskytování dokumentace liniových staveb
TD000018 - Tvorba názvů rozvaděčů metalické přístupové sítě
TM000003 - TECHNICKÝ PROVOZ A ÚDRŽBA OPTICKÝCH KABELŮ A OCHRANNÝCH TRUBEK PRO OK
TM000072 - Technické řešení překládek a oprav poruch stávajících metalických kabelů kabelovou vložkou
TD000008 - Výstavba přístupových sítí - Optické kabely
TD000004 - Výstavba přístupových sítí - Metalické kabely - část I. (TP69a)
TD000005 - Výstavba přístupových sítí - Metalické kabely - část II. (TP69b)
TD000006 - Výstavba přístupových sítí - Metalické kabely - část III včetně změn TPP 2001A a TPP 2001B
TD000007 - Výstavba přístupových sítí - Metalické kabely - část IV včetně změny A
PP001346 – Pracovní postup „Projektová dokumentace liniových staveb sítí zpracovaná elektronickými prostředky“

TA 10 (I.-III) - Stavba nadzemních sítí
ČSN 736005 - Prostorové uspořádání sítí technického vybavení
ČSN 33405 - Podzemní sdělovací vedení
ČSN 341100 - Křižovatky a souběhy vedení
POS 65-2001

Po ukončení stavby je nutno provést závěrečné měření dle TPP 2001-3B; TPP 2001-4A kap.7. Dokumentace skutečného provedení bude zpracována dle směrnice TD000002 v aktuální verzi včetně geodetického zaměření.

2.6 Koordinace:

Realizace přeložky bude koordinována s realizací rekonstrukce chodníků a bude souběžně realizována se stavbou VPI ŘSD Uh.Hradiště Most přes Moravu.

2.7 Ostatní:

Kontakty:

Projektový koordinátor CETIN: Zámečnick Ivo, 720 935 931, ivo.zamecnik@cetin.cz

Pracovník ochrany sítí CETIN: Ing. Pavel Vlk, 602439711, pavel.vlk@cetin.cz

Zpracovatel CTN – K.V.Z. spol. s r. o. – Jiří Králíček 608 737 331
Vypracoval – Marián Dzurus, 736 787 505

Stavebník:

Město Uherské Hradiště, Masarykovo nám. 19, 686 01 Uherské
Hradiště

Kontaktní osoba: Ing. Zdeněk Bača, Referent Odbor investic, odd. přípravy a realizace staveb
+420 728 932 089, Zdenek.Baca@mesto-uh.cz

Při provádění prací je třeba dodržovat zákon č. 251/2005 o inspekci práce, směrnici BOZP č. 595 a stavební zákon č. 183/2006 a jeho prováděcí předpisy.

3. Podmiňující, související a navazující stavby:

Podmiňující akce - vložené: nejsou

Interní číslo	SAP	Název projektu:	Stav:
---------------	-----	-----------------	-------

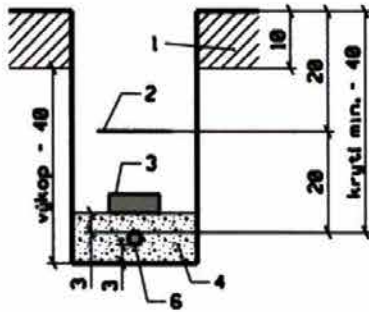
Navazující akce - vložené:

Interní číslo	SAP	Název projektu:	Stav:
---------------	-----	-----------------	-------

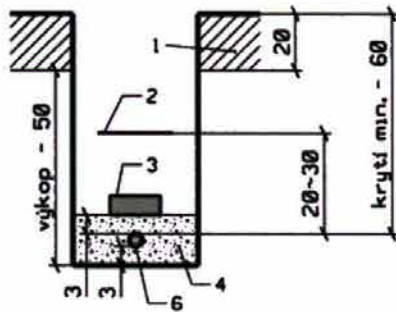
4. Vyjádření a záznamy – viz. příloha

A) Intravilán (zastavěné území)

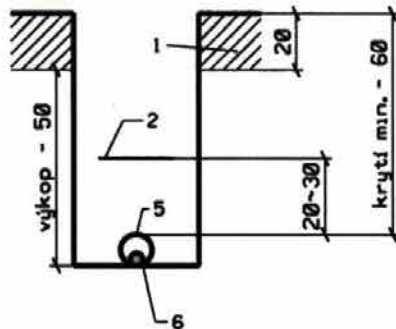
A1) Chodník (povrch - asfalt, beton, dlažba)



A2) Volný terén (travnatý povrch)

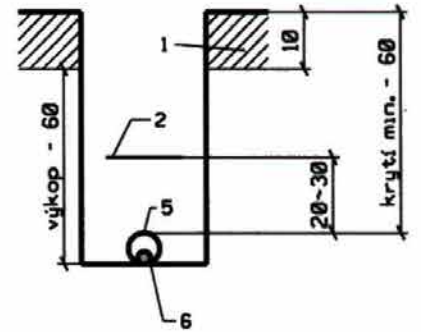


A3) Předzahrádka (výkop mezi hlavní trasou a účastníkem)

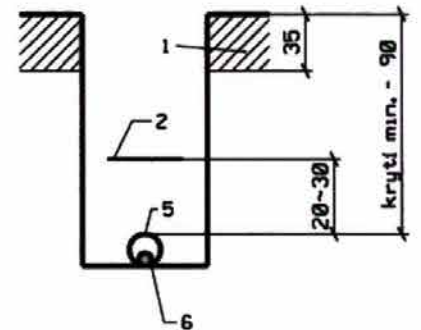


B) Přečходы vjezdů a komunikací

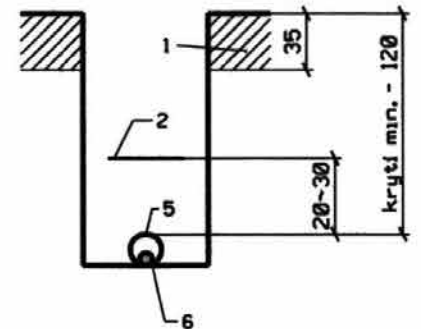
B1) Vjezdy do objektů do šíře 6 m



B2) Vozovka (silnice II. tř., III. tř., místní komunikace)




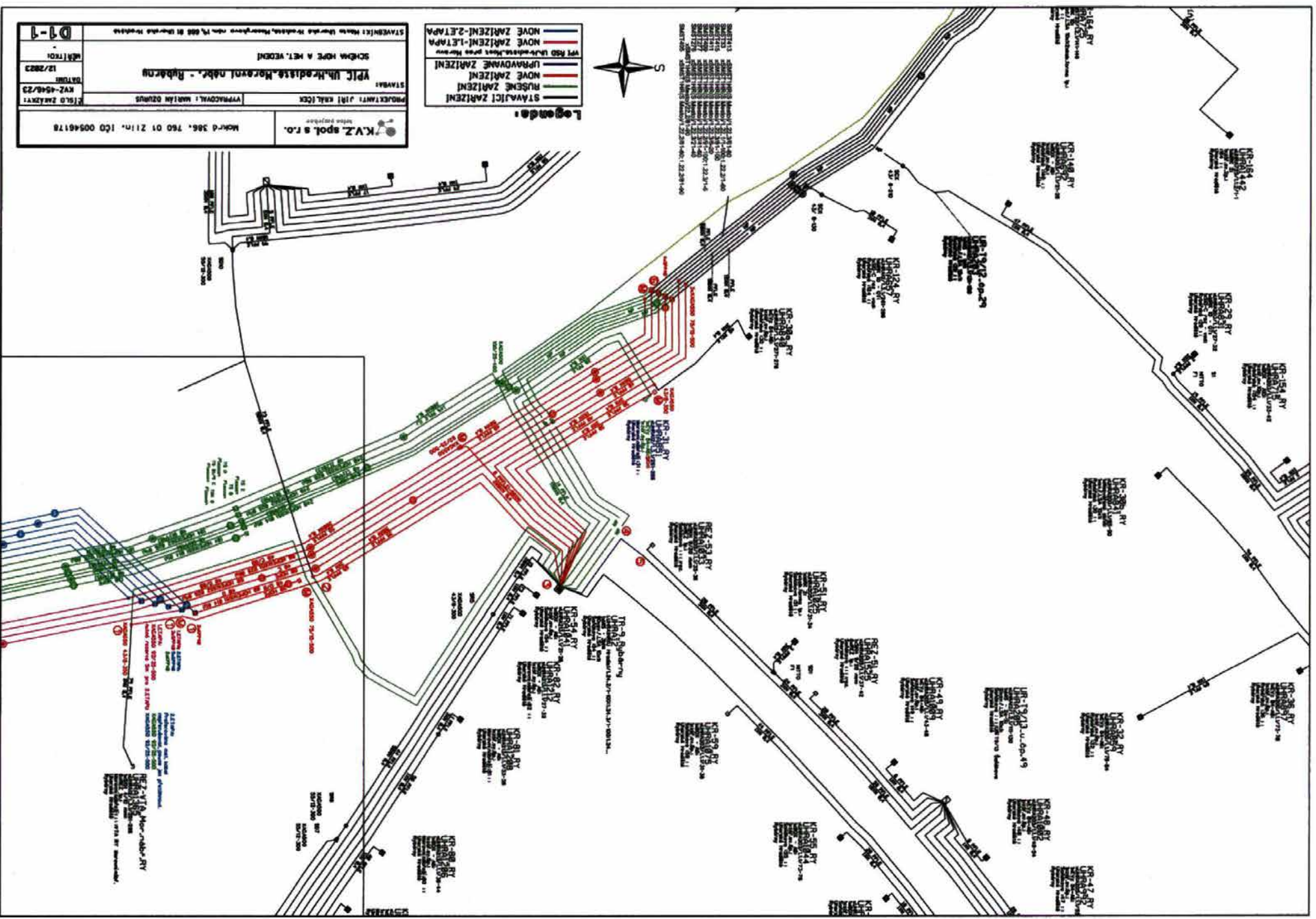
B3) Vozovka (dálnice, silnice pro motorová vozidla, silnice I. třídy)



Legenda:

- 1.) odstraňovaná povrchová vrstva
- 2.) výstražná fólie
- 3.) krycí deska (plast.)
- 4.) lože (písek, prosátá zemina)
- 5.) chránička - trubka
- 6.) kabel, ochr. trubka pro OK

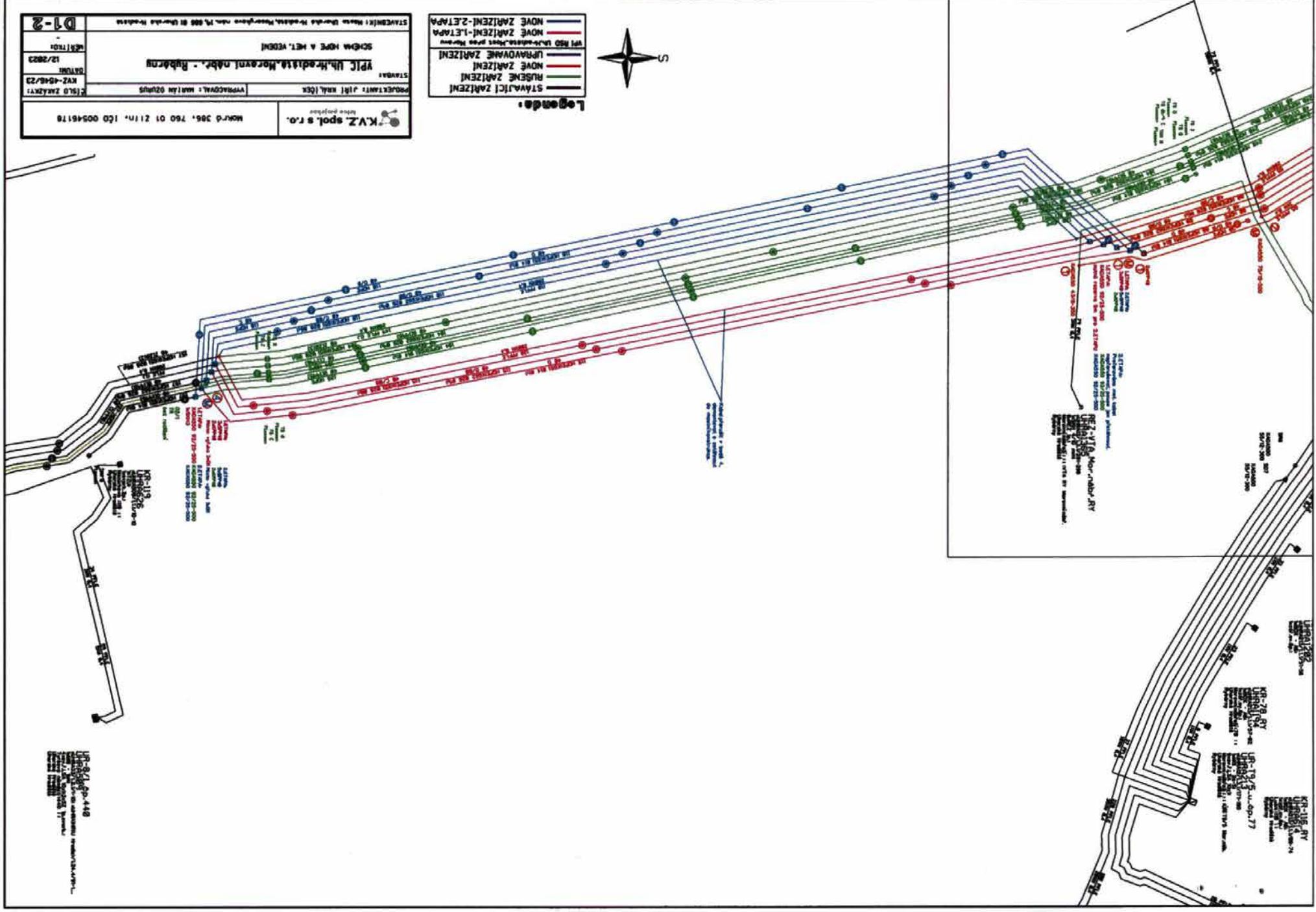
 K.V.Z. spol. s r.o. teleco projekce		Mokrá 386, 760 01 Zlín, IČO 00546178	
PROJEKTANT: JIŘÍ KRÁLÍČEK		VYPRACOVAL: MARIÁN DZURUS	
STAVBA: VPIC Uh.Hradiště, Moravní nábr. - Rubáry		ČÍSLO ZAKÁZKY: KVZ-4546/23	
VZOROVÉ REZY KYNETOU		DATUM: 12/2023	
STAVEBNÍK: Město Uherské Hradiště, Masarykovo nám. 19, 686 01 Uherské Hradiště		MĚŘÍTKO: -	
		C4	



- Legenda:**
- STAVAJÍCÍ ZARÍZENÍ
 - NOVÉ ZARÍZENÍ
 - UPRAVOVANÉ ZARÍZENÍ
 - RUŠENÉ ZARÍZENÍ
 - NOVÉ ZARÍZENÍ - 1. ETAPA
 - NOVÉ ZARÍZENÍ - 2. ETAPA



K.V.Z. spol. s r.o. Mokř. 386, 760 01 Zlín, IČO 00946178	
PROJEKTANT: JIŘÍ KALÍČEK	VYPRACOVAL: MARJÁN DŽUMUS
STAVBA: VPC Uh. Hradiště, Korytná nábř. - Růžička	
SCHEM: HOPE A MET. VEDENÍ	VEŠTĚNÍ:
DĚLITEL: 12/2023	D-1-1
STAVBA: VPC Uh. Hradiště, Korytná nábř. - Růžička	



B

Informace o pozemku

Parcelní číslo:	651/4
Obec:	Uherské Hradiště [592005]
Katastrální území:	Uherské Hradiště [772844]
Číslo LV:	10001
Výměra [m ²]:	1863
Typ parcely:	Parcela katastru nemovitostí
Mapový list:	DKM
Určení výměry:	Graficky nebo v digitalizované mapě
Způsob využití:	ostatní komunikace
Druh pozemku:	ostatní plocha



Vlastníci, jiní oprávnění

Vlastnické právo	Podíl
Město Uherské Hradiště, Masarykovo náměstí 19, 68601 Uherské Hradiště	

Způsob ochrany nemovitosti

Nejsou evidovány žádné způsoby ochrany.

Seznam BPEJ

Parcela nemá evidované BPEJ.

Omezení vlastnického práva

Typ
Věcné břemeno zřízení a provozování vedení

Jiné zápisy

Typ
Změna číslování parcel

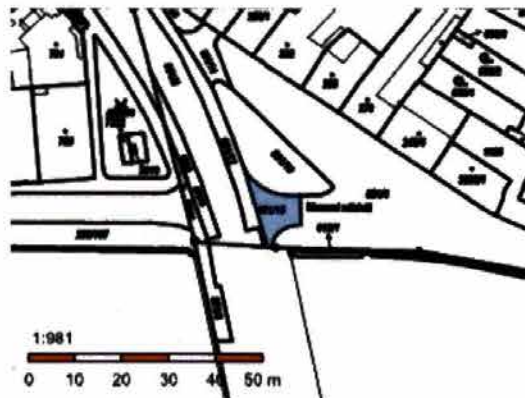
☑ Řízení, v rámci kterých byl k nemovitosti zapsán cenový údaj

Nemovitost je v územním obvodu, kde státní správu katastru nemovitostí ČR vykonává [Katastrální úřad pro Zlínský kraj, Katastrální pracoviště Uherské Hradiště](#)

Zobrazené údaje mají informativní charakter. Platnost dat k 05.01.2024 08:00.

Informace o pozemku

Parcelní číslo:	651/15
Obec:	Uherské Hradiště [592005]
Katastrální území:	Uherské Hradiště [772844]
Číslo LV:	10001
Výměra [m ²]:	82
Typ parcely:	Parcela katastru nemovitostí
Mapový list:	DKM
Určení výměry:	Graficky nebo v digitalizované mapě
Způsob využití:	ostatní komunikace
Druh pozemku:	ostatní plocha



Vlastníci, jiní oprávnění

Vlastnické právo

Podíl

Město Uherské Hradiště, Masarykovo náměstí 19, 68601 Uherské Hradiště

Způsob ochrany nemovitosti

Nejsou evidovány žádné způsoby ochrany.

Seznam BPEJ

Parcela nemá evidované BPEJ.

Omezení vlastnického práva

Nejsou evidována žádná omezení.

Jiné zápisy

Typ

Změna číslování parcel

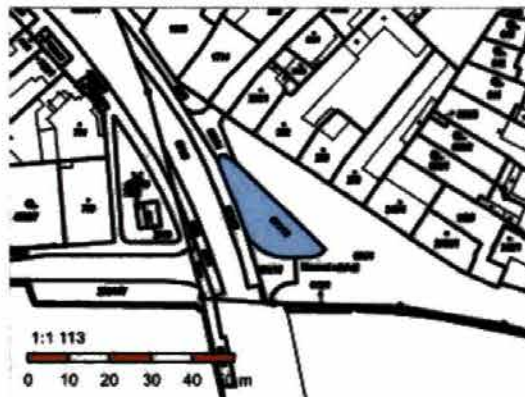
☞ Řízení, v rámci kterých byl k nemovitosti zapsán cenový údaj

Nemovitost je v územním obvodu, kde státní správu katastru nemovitostí ČR vykonává [Katastrální úřad pro Zlínský kraj, Katastrální pracoviště Uherské Hradiště](#)

Zobrazené údaje mají informativní charakter. Platnost dat k 05.01.2024 08:00.

Informace o pozemku

Parcelní číslo:	651/10
Obec:	Uherské Hradiště [592005]
Katastrální území:	Uherské Hradiště [772844]
Číslo LV:	10001
Výměra [m ²]:	248
Typ parcely:	Parcela katastru nemovitostí
Mapový list:	DKM
Určení výměry:	Graficky nebo v digitalizované mapě
Způsob využití:	jiná plocha
Druh pozemku:	ostatní plocha



Vlastníci, jiní oprávnění

Vlastnické právo	Podíl
Město Uherské Hradiště, Masarykovo náměstí 19, 68601 Uherské Hradiště	

Způsob ochrany nemovitosti

Nejsou evidovány žádné způsoby ochrany.

Seznam BPEJ

Parcela nemá evidované BPEJ.

Omezení vlastnického práva

Typ
Věcné břemeno zřizování a provozování vedení

Jiné zápisy

Typ
Změna číslování parcel

☑ Řízení, v rámci kterých byl k nemovitosti zapsán cenový údaj

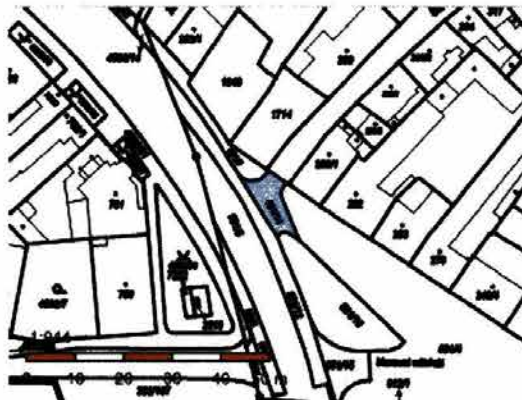
Nemovitost je v územním obvodu, kde státní správu katastru nemovitostí ČR vykonává [Katastrální úřad pro Zlínský kraj, Katastrální pracoviště Uherské Hradiště](#)

Zobrazené údaje mají informativní charakter. Platnost dat k 05.01.2024 08:00.

B

Informace o pozemku

Parcelní číslo:	651/14
Obec:	Uherské Hradiště [592005]
Katastrální území:	Uherské Hradiště [772844]
Číslo LV:	10001
Výměra [m ²]:	69
Typ parcely:	Parcela katastru nemovitostí
Mapový list:	DKM
Určení výměry:	Graficky nebo v digitalizované mapě
Způsob využití:	ostatní komunikace
Druh pozemku:	ostatní plocha



Vlastníci, jiní oprávnění

Vlastnické právo

Podíl

Město Uherské Hradiště, Masarykovo náměstí 19, 68601 Uherské Hradiště

Způsob ochrany nemovitosti

Nejsou evidovány žádné způsoby ochrany.

Seznam BPEJ

Parcela nemá evidované BPEJ.

Omezení vlastnického práva

Typ

Věcné břemeno zřízení a provozování vedení

Jiné zápisy

Typ

Změna číslování parcel

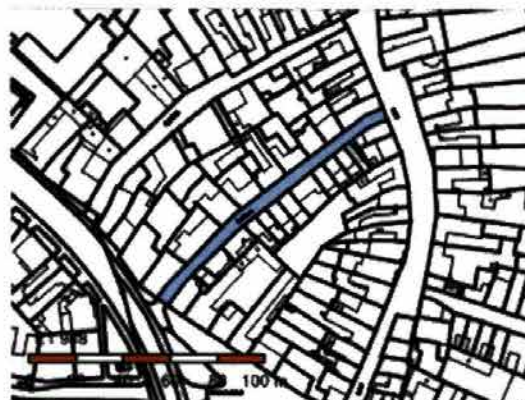
📌 Řízení, v rámci kterých byl k nemovitosti zapsán cenový údaj

Nemovitost je v územním obvodu, kde státní správu katastru nemovitostí ČR vykonává [Katastrální úřad pro Zlínský kraj, Katastrální pracoviště Uherské Hradiště](#)

Zobrazené údaje mají informativní charakter. Platnost dat k 05.01.2024 08:00.

Informace o pozemku

Parcelní číslo:	651/2
Obec:	Uherské Hradiště [592005]
Katastrální území:	Uherské Hradiště [772844]
Číslo LV:	10001
Výměra [m ²]:	664
Typ parcely:	Parcela katastru nemovitostí
Mapový list:	DKM
Určení výměry:	Graficky nebo v digitalizované mapě
Způsob využití:	ostatní komunikace
Druh pozemku:	ostatní plocha



Vlastníci, jiní oprávnění

Vlastnické právo

Podíl

Město Uherské Hradiště, Masarykovo náměstí 19, 68601 Uherské Hradiště

Způsob ochrany nemovitosti

Nejsou evidovány žádné způsoby ochrany.

Seznam BPEJ

Parcela nemá evidované BPEJ.

Omezení vlastnického práva

Typ

Věcné břemeno zřizování a provozování vedení

Jiné zápisy

Nejsou evidovány žádné jiné zápisy.

➤ Řízení, v rámci kterých byl k nemovitosti zapsán cenový údaj

Nemovitost je v územním obvodu, kde státní správu katastru nemovitostí ČR vykonává [Katastrální úřad pro Zlínský kraj, Katastrální pracoviště Uherské Hradiště](#)

Zobrazené údaje mají informativní charakter. Platnost dat k 05.01.2024 08:00.

Informace o pozemku

Parcelní číslo:	st. 250/1
Obec:	Uherské Hradiště [592005]
Katastrální území:	Uherské Hradiště [772844]
Číslo LV:	556
Výměra [m ²]:	133
Typ parcely:	Parcela katastru nemovitostí
Mapový list:	DKM
Určení výměry:	Graficky nebo v digitalizované mapě
Druh pozemku:	zastavěná plocha a nádvoří



Součástí je stavba

Budova s číslem popisným:	Rybárny [304395] ; č. p. 54; objekt občanské vybavenosti
Stavba stojí na pozemku:	p. č. st. 250/1
Stavební objekt:	č. p. 54
Ulice:	Šaňáková
Adresní místa:	Šaňáková č. p. 54

Vlastníci, jiní oprávnění

Vlastnické právo	Podíl
Česká republika	
Příslušnost hospodařit s majetkem státu	Podíl
Ředitelství vodních cest ČR, nábřeží Ludvíka Svobody 1222/12, Nové Město, 11000 Praha 1	

Způsob ochrany nemovitosti

Nejsou evidovány žádné způsoby ochrany.

Seznam BPEJ

Parcela nemá evidované BPEJ.

Omezení vlastnického práva

Nejsou evidována žádná omezení.

Jiné zápisy

Nejsou evidovány žádné jiné zápisy.

📌 Řízení, v rámci kterých byl k nemovitosti zapsán cenový údaj

Nemovitost je v územním obvodu, kde státní správu katastru nemovitostí ČR vykonává [Katastrální úřad pro Zlínský kraj, Katastrální pracoviště Uherské Hradiště](#)

Zobrazené údaje mají informativní charakter. Platnost dat k 05.01.2024 08:00.

Informace o pozemku

Parcelní číslo:	651/9
Obec:	Uherské Hradiště [592005]
Katastrální území:	Uherské Hradiště [772844]
Číslo LV:	10001
Výměra [m ²]:	96
Typ parcely:	Parcela katastru nemovitostí
Mapový list:	DKM
Určení výměry:	Ze souřadnic v S-JTSK
Způsob využití:	jiná plocha
Druh pozemku:	ostatní plocha



Vlastníci, jiní oprávnění

Vlastnické právo	Podíl
Město Uherské Hradiště, Masarykovo náměstí 19, 68601 Uherské Hradiště	

Způsob ochrany nemovitosti

Nejsou evidovány žádné způsoby ochrany.

Seznam BPEJ

Parcela nemá evidované BPEJ.

Omezení vlastnického práva

Typ
Věcné břemeno zřizování a provozování vedení

Jiné zápisy

Typ
Změna číslování parcel

➤ Řízení, v rámci kterých byl k nemovitosti zapsán cenový údaj

Nemovitost je v územním obvodu, kde státní správu katastru nemovitostí ČR vykonává [Katastrální úřad pro Zlínský kraj, Katastrální pracoviště Uherské Hradiště](#)

Zobrazené údaje mají informativní charakter. Platnost dat k 05.01.2024 08:00.

Informace o pozemku

Parcelní číslo:	1714
Obec:	Uherské Hradiště [592005]
Katastrální území:	Uherské Hradiště [772844]
Číslo LV:	10001
Výměra [m ²]:	187
Typ parcely:	Parcela katastru nemovitostí
Mapový list:	DKM
Určení výměry:	Ze souřadnic v S-JTSK
Způsob využití:	jiná plocha
Druh pozemku:	ostatní plocha



Vlastníci, jiní oprávnění

Vlastnické právo	Podíl
Město Uherské Hradiště, Masarykovo náměstí 19, 68601 Uherské Hradiště	

Způsob ochrany nemovitosti

Nejsou evidovány žádné způsoby ochrany.

Seznam BPEJ

Parcela nemá evidované BPEJ.

Omezení vlastnického práva

Nejsou evidována žádná omezení.

Jiné zápisy

Nejsou evidovány žádné jiné zápisy.

📍 Řízení, v rámci kterých byl k nemovitosti zapsán cenový údaj

Nemovitost je v územním obvodu, kde státní správu katastru nemovitostí ČR vykonává [Katastrální úřad pro Zlínský kraj, Katastrální pracoviště Uherské Hradiště](#)

Zobrazené údaje mají informativní charakter. Platnost dat k 05.01.2024 08:00.

Informace o pozemku

Parcelní číslo:	1649
Obec:	Uherské Hradiště [592005]
Katastrální území:	Uherské Hradiště [772844]
Číslo LV:	10757
Výměra [m ²]:	258
Typ parcely:	Parcela katastru nemovitostí
Mapový list:	DKM
Určení výměry:	Ze souřadnic v S-JTSK
Způsob využití:	jiná plocha
Druh pozemku:	ostatní plocha



Vlastníci, jiní oprávnění

Vlastnické právo	Podíl
HORA STAV s.r.o., Kaunicova 62, 68801 Uherský Brod	

Způsob ochrany nemovitosti

Nejsou evidovány žádné způsoby ochrany.

Seznam BPEJ

Parcela nemá evidované BPEJ.

Omezení vlastnického práva

Nejsou evidována žádná omezení.

Jiné zápisy

Nejsou evidovány žádné jiné zápisy.

📌 **Řízení, v rámci kterých byl k nemovitosti zapsán cenový údaj**

Nemovitost je v územním obvodu, kde státní správu katastru nemovitostí ČR vykonává [Katastrální úřad pro Zlínský kraj, Katastrální pracoviště Uherské Hradiště](#)

Zobrazené údaje mají informativní charakter. Platnost dat k 05.01.2024 08:00.

Specifikace nákladů_VPIC Uh.Hradiště_Moravní nábf. - Rybárny

PPD - Propočet projektové dokumentace

Ceník: VP SITEL 2021 - STAND. 2024.01

Položková databáze: 2024.01

Název stavby: VPIC Uh.Hradiště_Moravní nábf. - Rybárny

Číslo SPP prvku:

Zhotovitel PD:

Rekapitulace nákladů:

PŘÍPRAVA	50 330,14 Kč
ZEMNÍ PRÁCE	179 933,65 Kč
MONTÁŽ	220 372,44 Kč
GEODETICKÉ PRÁCE PŘÍPRAVA	0,00 Kč
GEODETICKÉ PRÁCE REALIZACE	13 665,55 Kč
VĚCNÁ BŘEMENA PŘÍPRAVA	9 260,52 Kč
VĚCNÁ BŘEMENA REALIZACE	28 096,08 Kč
PROVOZNÍ PRÁCE	0,00 Kč
MATERIÁL DOD. CETIN	0,00 Kč
MATERIÁL VYŘAZENÝ	0,00 Kč
MATERIÁL ZHOTOVITELE - Vykazovaný	102 734,58 Kč
MATERIÁL ZHOTOVITELE - Nevykazovaný	0,00 Kč
POPLATKY	0,00 Kč

Celkové náklady: 604 392,96 Kč

STAVEBNÍ ČINNOST 523 920,46 Kč

NESTAVEBNÍ ČINNOST 80 472,50 Kč

Číslo SAP	Seznam položek		Množství	Celková cena
	Stavební činnost	Název položky		
PŘÍPRAVA				
	958210	Návrh cenový a technický bez projednání	1.00 ks	6 331,81 Kč
	953634	Projekt tkm liniové metalické sítě	1.00 ks	24 655,35 Kč
	953635	Projekt tkm liniové optické sítě	1.00 ks	19 342,98 Kč
ZEMNÍ PRÁCE				
	958840 S	Odvoz asfalt.výkopku-chodník v b.metrech	9.00 m	464,58 Kč
	958841 S	Odvoz asfalt.výkopku-vozovka v b.metrech	18.00 m	2 831,76 Kč
	958842 S	Odvoz asfalt.výkopku - chodník na rámec	3.00 m2	464,58 Kč
	954970 S	Pokládka PE nebo vrapované chráničky	115.00 m	2 670,30 Kč
	955265 S	Práce zemní pro podzemní tratě síťové zapravení fasády u TR	12300.00 JV	12 300,00 Kč
	954959 S	Rýha v chodn.zám.dlaž.35/50-70rozš.o10cm	18.00 m	5 818,14 Kč
	952346 S	Rýha v chodníku l.asf.35/50-70rozš.o10cm	18.00 m	5 884,56 Kč
	954951 S	Rýha v chodníku litý asfalt 35/50-70	9.00 m	11 426,04 Kč
	952362 S	Rýha v chodníku zámková dlažba 35/50-70	34.00 m	29 041,10 Kč
	952345 S	Rýha v trávě 35/70-100	38.00 m	17 372,84 Kč
	954958 S	Rýha v trávě 35/70-100 rozšíření o 10 cm	24.00 m	3 135,36 Kč
	954953 S	Rýha ve vozovce kostky 50/130	14.00 m	29 886,78 Kč
	954952 S	Rýha ve vozovce litý asfalt 50/130	18.00 m	47 186,28 Kč
	954956 S	Rýha vjezd kostky 35/70-90	6.00 m	7 167,48 Kč
	955053 S	Vytyčení trasy v zastavěném terénu	119.00 m	1 550,57 Kč
	954972 S	Znovuosazení obrubníků chodníkových	8.00 m	2 163,04 Kč
	951349 S	Zřízení a odstr.přech.lávky z ocel.desky	4.00 ks	570,24 Kč
MONTÁŽ				
	955029 S	Demontáž úložných kabelů do15 XN	20.00 m	435,00 Kč
	958306 S	Kalibrace a tlaková zkouška trubky - stavba	350.00 m	1 634,50 Kč
	952649 S	Měření stejnosměrné během stavby- první čtyřka	10.00 ks	1 880,30 Kč
	952650 S	Měření stejnosměrné během stavby - další čtyřka	413.00 ks	17 920,07 Kč
	952644 S	Měření střídavé během stavby - další čtyřka	413.00 ks	11 977,00 Kč
	952643 S	Měření střídavé během stavby - první čtyřka	10.00 ks	1 012,70 Kč
	952647 S	Měření útlumu během stavby- první čtyřka	10.00 ks	1 880,30 Kč
	954999 S	Montáž jedné čtyřky s jednostr.číslování	421.00 ks	12 209,00 Kč
	955000 S	Montáž jedné čtyřky s oboustr.číslováním	200.00 ks	7 252,00 Kč
	955255 S	Montáž koncovky mechan.rozeb. s/bez vent	4.00 ks	168,60 Kč
	955288 S	Montáž koncovky SKH	2.00 ks	115,78 Kč
	955282 S	Montáž spojky smršťitelné nad 50 čtyřek	6.00 ks	12 152,34 Kč
	955281 S	Montáž spojky smršťitelné do 50 čtyřek	2.00 ks	2 748,04 Kč
	955284 S	Montáž spojky, redukce mechanické rozeb	15.00 ks	842,40 Kč
	955289 S	Montáž trubky pro kab.vedení v budovách	20.00 m	695,60 Kč
	952602 S	Montáž trubky úložné	350.00 m	6 667,50 Kč

954990 S	Montáž úložných kabelů do 15 XN	165.00 m	4 055,70 Kč
954992 S	Montáž úložných kabelů do 300 XN	63.00 m	2 787,12 Kč
954991 S	Montáž úložných kabelů do 50 XN	135.00 m	4 114,80 Kč
958592 S	Provádění PEW v maintenance window	1.00 ks	31 488,21 Kč
957753 S	Realizace tratě síťové dohodou	61500.00 JV	61 500,00 Kč
rozpočtová rezerva			
955298 S	Ukončení jedné čtyřky v rozvaděči	324.00 ks	9 558,00 Kč
955259 S	Ukončení kabelu v rozvaděči	7.00 ks	2 942,24 Kč
957739 S	Utěsnění kabel. otvoru proti vlhkosti	6.00 ks	4 866,84 Kč
958469 S	Uvedení stavby do provozu	5141.40 JV	5 141,40 Kč
kolaudace			
955630 S	Vyhledání průběhu tlk. kabelu při výstavbě	1.00 ks	1 290,45 Kč
958556 S	Zpracování dok. skut. provedení nad 50 m	1.00 ks	3 505,11 Kč
955067 S	Zrušení spojky smršťitelné nad 50 čtyř	1.00 ks	1 417,03 Kč
955081 S	Zrušení ukončení jedné čtyřky v rozvad.	324.00 ks	6 570,72 Kč
955083 S	Zrušení ukončení kabelu v rozvaděči	7.00 ks	1 221,64 Kč
955042 S	Zrušení úložných kabelů do 300 XN	5.00 m	162,25 Kč
955040 S	Zrušení úložných kabelů do15 XN	10.00 m	159,80 Kč
GEODETIKÉ PRÁCE REALIZACE			
955278 S	Provedení geodetického měření pro tratě síťové	6697.35 JV	6 697,35 Kč
Vytyčení hranic parcel před realizací stavby a vytyčení nové trasy			
956286 S	Zaměření trasy pro stavbu nad 100 m do 1km	19.00 m	614,27 Kč
956285 S	Zaměření trasy pro stavbu nad 100 m do 1km pevná částka	1.00 ks	6 353,93 Kč
VĚCNÁ BŘEMENA PŘÍPRAVA			
955313	Uzavření sml. o SB o VBŘ	2.00 ks	7 029,88 Kč
957721	Uzavření smlouvy o umístění zařízení	1.00 ks	2 230,64 Kč
VĚCNÁ BŘEMENA REALIZACE			
958747 S	Plán geom.pro VBŘ do 200m vč. (kus=100m)	2.00 ks	7 214,24 Kč
954830	Projednání Smlouvy o zřízení věcného břemene	8700.00 JV	8 700,00 Kč
náhrady vbř			
Přesná výše náhrad za zřízení služebnosti (věcného břemene) nebo způsob jejího určení, bude známa po uzavření smlouvy o smlouvě budoucí o zřízení služebnosti se všemi vlastníky dotčených nemovitostí.			
955315	Uzavření sml.na zákl.SSB a přípr.vkl.VBŘ	2.00 ks	5 353,52 Kč
958085	Zajištění vkladu/výmazu věcného břemene do/z KN	2.00 ks	6 828,32 Kč

Číslo SAP	Limitka materiálu		Množství	Celková cena
	Stavební činnost	Název položky		
MATERIÁL ZHOTOVITELE - Vykazovaný				
303918 S		Deska krycí plast. 300x1000 mm	101.00 ks	4 560,15 Kč
303795 S		Fólie výstražná 220mm PE oranžová	64.00 m	266,24 Kč
303813 S		Fólie výstražná 330mm PE oranžová	107.00 m	508,25 Kč
300107 S		Kabel plastový TCEPKPFLE 15x4x0,4	40.00 m	2 036,00 Kč
300111 S		Kabel plastový TCEPKPFLE 200x4x0,4	63.00 m	30 241,89 Kč
300000 S		Kabel plastový TCEPKPFLE 3x4x0,4	125.00 m	2 422,50 Kč
300109 S		Kabel plastový TCEPKPFLE 50x4x0,4	115.00 m	14 910,90 Kč
316541 S		Koncovka smršť. SKH 3 15/35 mm	1.00 ks	115,79 Kč
316547 S		Koncovka smršť. SKH 4 25/55 mm	1.00 ks	165,32 Kč
302788 S		Koncovka trubky 40 mm Plasson	4.00 ks	455,40 Kč
302532 S		Mini Marker 1255 80-6102-2191-5	8.00 ks	2 229,12 Kč
312417 S		Modul konektor. 4000-25P	32.00 ks	1 822,08 Kč
312425 S		Modul konektor. 9700-10P	36.00 ks	962,28 Kč
410636 S		Souprava čistící metallic. kabelů - velká	1.00 ks	495,66 Kč
315066 S		Souprava odboč. BOKT 5M 92/25-125/30	1.00 ks	283,81 Kč
316166 S		Spojka plastová 125/107mm	20.00 ks	1 071,60 Kč
320296 S		Spojka smršťovací XAGA 550 43/8-350	2.00 ks	1 665,88 Kč
320298 S		Spojka smršťovací XAGA 550 75/15-500	4.00 ks	3 750,72 Kč
320299 S		Spojka smršťovací XAGA 550 92/25-500	2.00 ks	2 548,66 Kč
303003 S		Spojka trubky HDPE 40mm Plasson	15.00 ks	1 969,20 Kč
300027 S		Trubka HDPE 40/33 černá -2x bílé pruhy	80.00 m	2 574,40 Kč
300023 S		Trubka HDPE 40/33 černá	80.00 m	2 574,40 Kč
300036 S		Trubka HDPE 40/33 oranž. -2x bílé pruhy	80.00 m	2 574,40 Kč
300032 S		Trubka HDPE 40/33 oranžová -bílý pruh	30.00 m	965,40 Kč
300030 S		Trubka HDPE 40/33 oranžová	80.00 m	2 574,40 Kč
300613 S		Trubka ochranná IDI 32/27mm nehořlavá	20.00 m	715,20 Kč
302752 S		Trubka PE 125/7,1/6000mm	13.00 ks	14 280,24 Kč
302300 S		Trubka vrapovaná 125/107/6000 mm	7.00 ks	3 994,69 Kč
MATERIÁL ZHOTOVITELE - Nevykazovaný				
304267 S		Páska lepicí iz. 19mmx20mx0,15mm černá	1.00 ks	0,00 Kč
301685 S		Páska pryž. izolační 19mmx10m Rotunda	1.00 ks	0,00 Kč

MĚSTSKÝ ÚŘAD UHERSKÉ HRADIŠTĚ
Masarykovo náměstí 19, 686 01 Uherské Hradiště
Odbor stavebního úřadu a životního prostředí
odloučené pracoviště: Protzkarov: _____

Toto rozhodnutí nabylo právní moci

dne: 7. 3. 2022

o je vykonatelné dne: 7. 3. 2022

v Uh. Hradišti dne: 7. 3. 2022

Váš dopis zn.:

Ze dne:

Naše č. j.: MUUH-SŽP/2162/2022/ZaplD

Spisová zn.: Spis/ 1016/2022

Počet listů/příloh: 0/0

Vyřizuje: Ing. Dana Zapletalová

Telefon: 572 525 551

E-mail: dana.zapletalova@mesto-uh.cz

Datum: 7. března 2022



Město Uherské Hradiště,

Zastoupené starostou

Ing. Stanislavem Blahou

IČ 00291471

Masarykovo náměstí č.p.19

686 01 Uherské Hradiště 1

Zastoupené dle OŘ

MěÚ Uh. Hradiště

Odborem investic

Masarykovo náměstí č.p.19

686 01 Uherské Hradiště 1

Dne 6.1.2022 podalo **Město Uherské Hradiště, zastoupené starostou Ing. Stanislavem Blahou, IČ 00291471, Masarykovo náměstí č.p.19, 686 01 Uherské Hradiště 1, zastoupené dle OŘ MěÚ Uh. Hradiště, Odborem investic, Masarykovo náměstí č.p.19, 686 01 Uherské Hradiště 1** žádost o vydání společného územního rozhodnutí a stavebního povolení pro stavbu „**Zlepšení dopravní obslužnosti Moravní nábreží – Rybárny**“ na pozemcích:

pozemková parcela - 4502/62, ostatní plocha, 4506/10, ostatní plocha, 4502/61, ostatní plocha, 4502/60, ostatní plocha, 4502/59, ostatní plocha, 4502/58, ostatní plocha, 4506/7, ostatní plocha, 4506/13, ostatní plocha, 4502/57, ostatní plocha, st. 761, zastavěná plocha a nádvoří, 4506/14, ostatní plocha, 4502/56, ostatní plocha, 4502/51, ostatní plocha, 4502/2, ostatní plocha, 233/107, ostatní plocha - vše v katastrálním území Staré Město u Uherského Hradiště

pozemková parcela 651/11, ostatní plocha, 651/1, ostatní plocha, 651/9, ostatní plocha, 651/12, ostatní plocha, 651/5, ostatní plocha, 1649, ostatní plocha, 1714, ostatní plocha, 651/13, ostatní plocha, 651/6, ostatní plocha, 651/14, ostatní plocha, 651/16, ostatní plocha, 651/2, ostatní plocha, 651/8, ostatní plocha, 651/10, ostatní plocha, 651/15, ostatní plocha, 666/1, vodní plocha, 612/1, ostatní plocha, 651/4, ostatní plocha - vše v katastrálním území Uherské Hradiště

Dnem podání žádosti bylo zahájeno společné územní a stavební řízení ve výše uvedené věci.

Městský úřad Uherské Hradiště, odbor stavebního úřadu a životního prostředí jako speciální stavební úřad věcně a místně příslušný dle ust. § 10 a § 11 zákona č. 500/2004 Sb., správní řád, ve znění pozdějších předpisů (dále jen „správní řád“), dle § 40 odst. 4 písm. a) zákona č. 13/1997 Sb. o pozemních komunikacích ve znění pozdějších předpisů a § 15 odst. 1 písm. c) zákona č. 183/2006 Sb. o územním plánování a stavebním řádu (stavební zákon) ve znění pozdějších předpisů (dále jen „stavební zákon“), ve společném územním a stavebním řízení (dále jen „společné řízení“) přezkoumal podle ustanovení § 94j až 94p stavebního zákona žádost o společné povolení a podle § 94p stavebního zákona:

vydává společné povolení,

kterým schvaluje stavební záměr pro umístění a povolení „**Zlepšení dopravní obslužnosti Moravní nábreží – Rybárny**“ na pozemcích:

pozemková parcela - 4502/62, ostatní plocha, 4506/10, ostatní plocha, 4502/61, ostatní plocha, 4502/60, ostatní plocha, 4502/59, ostatní plocha, 4502/58, ostatní plocha, 4506/7, ostatní plocha, 4506/13, ostatní plocha, 4502/57, ostatní plocha, st. 761, zastavěná plocha a nádvoří, 4506/14, ostatní plocha, 4502/56, ostatní plocha, 4502/51, ostatní plocha, 4502/2, ostatní plocha, 233/107, ostatní plocha - vše v katastrálním území Staré Město u Uherského Hradiště

pozemková parcela 651/11, ostatní plocha, 651/1, ostatní plocha, 651/9, ostatní plocha, 651/12, ostatní plocha, 651/5, ostatní plocha, 1649, ostatní plocha, 1714, ostatní plocha,

651/13, ostatní plocha, 651/6, ostatní plocha, 651/14, ostatní plocha, 651/16, ostatní plocha, 651/2, ostatní plocha, 651/8, ostatní plocha, 651/10, ostatní plocha, 651/15, ostatní plocha, 666/1, vodní plocha, 612/1, ostatní plocha, 651/4, ostatní plocha – vše v katastrálním území Uherské Hradiště (dále jen „stavební záměr“).

Stavební záměr obsahuje:

SO 101 SILNICE I/55

Stavba řeší zlepšení dopravní obslužnosti dotčené lokality Rybárny a ul. Moravní nábřeží. Navržené řešení spočívá ve stavební úpravě stávající křižovatky silnice I/55 (ul. Zerzavice) a místních komunikacích ul. Moravní nábřeží. Nově bude tato křižovatka řízena světelně signalizačním zařízením a bude doplněna o vodorovné dopravní značení. Dále je navrženo rozšíření jízdních pruhů silnice I/55, základní šířka zpevněné vozovky činí 13,50 m. Celková délka stavební úpravy je 136 m. Stavební úpravou stávající silnice I/55 nedojde ke změně směrových parametrů. Navržené řešení respektuje stávající niveletu silnice, v místě křižovatky s ul. Moravní nábřeží je niveleta upravena tak, aby navazovala na navržené výškové řešení silnice na mostě ev. č. 55-042c.

V rámci stavebních úprav bude dále řešen nově navržený autobusový záliv a zastávka ve směru na Staré Město. Šířka zastávkového zálivu je navržena 3,25 m, příčný sklon zálivu 2 % směrem k silnici I/55.

Směrové řešení silnice I/55 je zachováno stávající. Začátek stavební úpravy v uzl. staničení km 71,504, konec stavební úpravy v km 71,644.

Navržené výškové řešení respektuje stávající niveletu silnice, v místě křižovatky s ul. Moravní nábřeží je niveleta upravena tak, aby navazovala na navržené výškové řešení silnice na mostě ev. č. 55-042c.

Šířkové uspořádání

Je navrženo rozšíření jízdních pruhů silnice I/55. Silnice je v úseku stavebních úprav navržena v kategorii MS4 13,50/50, obousměrná směrově nerozdělená čtyřpruhová komunikace. Základní šířka zpevněné vozovky činí 13,50 m.

Šířkové uspořádání navazuje na navržené uspořádání na mostě ev. č. 55-042c.

Šířka zastávkového pruhu činí 3,50 m.

Konstrukce vozovky

Rozšíření komunikace - nová konstrukce vozovky

Konstrukce vozovky dle TP 170: D0-N-1-II-PIII:

Asfaltový koberec mastixový (modif.) SMA 11S 40 mm

Spojovací postřík z kationakt. asf. emulze zbytkové množství asfaltu 0,40 kg/m² PS-C

Asfaltový beton pro ložní vrstvu (modif.) ACL 16S 70 mm

Spojovací postřík z modifikované emulze zbytkové množství asfaltu 0,40 kg/m² PS-C

Asfaltový beton pro podkladní vrstvu ACP 22S 90 mm

Infiltrační postřík z katioakt. asfaltové emulze zbytkové množství asfaltu 0,70 kg/m²

Mechanicky zpevněné kamenivo MZK 200mm

Štěrkodrt' frakce 0/63 ŠDA min. 250 mm

Štěrkodrt' frakce 0/63 ŠDA 400 mm

Celkem min. 650 mm (1050 mm)

Vozovka s asfaltobetonovým krytem obnova obrusné a ložné vrstvy, lokální vysrávky na 15 % plochy

Asfaltový koberec mastixový (modif.) SMA 11S 40 mm

Spojovací postřík z kationakt. asf. emulze zbytkové množství asfaltu 0,40 kg/m² PS-C

Asfaltový beton pro ložní vrstvu (modif.) ACL 16S 70 mm

Spojovací postřík z modifikované emulze zbytkové množství asfaltu 0,40 kg/m² PS-C

Asfaltový beton pro podkladní vrstvu ACP 22S 60 mm

Spojovací postřík z modifikované emulze zbytkové množství asfaltu 0,40 kg/m² PS-C

Celkem min. 170 mm

Autobusový záliv - nová konstrukce vozovky s dlážděným krytem

Dlažba ze žulových kostek DL 120 mm

Lože z hrubého drceného kameniva 4/8 HDK 40 mm

Směs stmelená cementem Cs/e SC 200 mm

Štěrkodrt' frakce 0/32 ŠDa 150 mm

Štěrkodrt' frakce 0/63 ŠDa min. 150 mm

Štěrkodrt' frakce 0/63 ŠDa (400 mm)

Celkem min. 660 mm (1060 mm)

Silnice je v celé délce úseku vedena v obrubách, voda z vozovky bude svedena příčným a podélným sklonem do dešťových vpustí. Stávající dešťové vpusti budou kompletně nahrazeny včetně přípojek.

SO 121 ÚPRAVY NAPOJENÍ MK UH

Součástí stavebních úprav je samostatný objekt SO 121 pro stavební úpravu napojení stávajících místních komunikací na silnici I/55 na k.ú. Uherské Hradiště. Osazení obruby lemující komunikace je řešeno v rámci stavebního objektu SO 151 Chodníky a nástupiště UH.

Rozsah úprav, které jsou součástí objektu SO 121:

Km 71,552 Úprava napojení MK vlevo, obnova asfaltbetonového krytu (ul. Rybářská)

Km 71,595 Úprava napojení MK vlevo, dlážděný kryt (ul. Šaňákova)

Km 71,635 Úprava napojení MK vlevo, obnova asfaltbetonového krytu (ul. Moravni nábřeží)

Směrové řešení respektuje stávající vedení místních komunikací. Z důvodu odstranění stavby RD č.p. 53 a vzniku nového autobusového zálivu bude upraveno směrové řešení MK v km 71,595 vlevo. Místní komunikace (ul. Šaňákova) bude na silnici I/55 připojena kolmo, mezi stávající osou a kolmým napojením je vložen směrový oblouk o poloměru $R = 30$ m. Výškové řešení respektuje stávající vedení, vlivem stavební úpravy (obnova krytu) nedojde ke změně. Výškové řešení směrově upravené MK v km 71,595 vlevo respektuje výškové vedení silnice I/55 a na konci úseku plynule navazuje na stávající stav. Šířkové uspořádání místních komunikací je zachováno. Je navržena úprava nároží napojení, minimální poloměr činí 5 m. Minimální šířka místní komunikace činí 3 m.

Z důvodu odstranění stavby RD č.p. 53 a vzniku nového autobusového zálivu bude upraveno směrové řešení MK v km 71,595 vlevo. Místní komunikace (ul. Šaňákova) bude na silnici I/55 připojena kolmo, mezi stávající osou a kolmým napojením je vložen směrový oblouk o poloměru $R = 30$ m.

Výškové řešení respektuje stávající vedení, vlivem stavební úpravy (obnova krytu) nedojde ke změně.

Výškové řešení směrově upravené MK v km 71,595 vlevo respektuje výškové vedení silnice I/55 a na konci úseku plynule navazuje na stávající stav.

Šířkové uspořádání místních komunikací je zachováno. Je navržena úprava nároží napojení, minimální poloměr činí 5 m. Minimální šířka místní komunikace činí 3 m.

Konstrukce vozovky

Rozšíření komunikace, úprava nároží napojení - nová konstrukce vozovky

Asfaltový koberec mastixový (modif.) SMA 11S	40 mm
Spojovací postřík z kationakt. asf. emulze zbytkové množství asfaltu 0,40 kg/m ² PS-C	
Asfaltový beton pro ložní vrstvu (modif.) ACL 16S	70 mm
Spojovací postřík z modifikované emulze zbytkové množství asfaltu 0,40 kg/m ² PS-C	
Asfaltový beton pro podkladní vrstvu ACP 22S	90 mm
Infiltrační postřík z katioakt. asfaltové emulze zbytkové množství asfaltu 0,70 kg/m ²	
Mechanicky zpevněné kamenivo MZK	200mm
Štěrkodrt' frakce 0/63 ŠDA	min. 250 mm
Štěrkodrt' frakce 0/63 ŠDA	400 mm
Celkem	min. 650 mm (1050 mm)
Vozovka s dlážděným krytem ze žulových kostek - plná konstrukce vozovky	
Dlažba z drobných žulových kostek DL	100 mm
Lože z drceného kameniva frakce 4/8 HDK	50 mm
Štěrkodrt' frakce 0/32 ŠDa	150 mm
Štěrkodrt' frakce 0/63 ŠDa	min. 150 mm
Štěrkodrt' frakce 0/63 ŠDa	(400 mm)

Silnice je v celé délce úseku vedena v obrubách, voda z vozovky bude svedena příčným a podélným sklonem do dešťových vpustí.

SO 122 ÚPRAVY NAPOJENÍ MK Staré Město

Součástí stavebních úprav je samostatný objekt SO 122 pro stavební úpravu napojení stávající místní komunikace na silnici I/55 na k.ú. Staré Město u Uherského Hradiště. Osazení obruby lemující komunikace je řešeno v rámci stavebního objektu SO 152 Chodníky Staré Město.

Rozsah úprav, které jsou součástí objektu SO 122:

Km 71,627 Úprava napojení MK vpravo, obnova asfaltbetonového krytu (ul. Moravni nábřeží).

Směrové řešení respektuje stávající vedení místních komunikací. Výškové řešení respektuje stávající vedení, vlivem stavební úpravy (obnova krytu) nedojde ke změně.

Šířkové uspořádání místních komunikací je zachováno. Je navržena úprava nároží napojení, navrženy poloměry 6 m a 7 m.

Rozšíření komunikace, úprava nároží napojení - nová konstrukce vozovky		
Asfaltový koberec mastixový (modif.) SMA 11S		40 mm
Spojovací postřik z kationakt. asf. emulze zbytkové množství asfaltu 0,40 kg/m ² PS-C		
Asfaltový beton pro ložní vrstvu (modif.) ACL 16S		70 mm
Spojovací postřik z modifikované emulze zbytkové množství asfaltu 0,40 kg/m ² PS-C		
Asfaltový beton pro podkladní vrstvu ACP 22S		90 mm
Infiltrační postřik z katioakt. asfaltové emulze zbytkové množství asfaltu 0,70 kg/m ²		
Mechanicky zpevněné kamenivo MZK		200mm
Štěrkostr. frakce 0/63 ŠDA		min. 250 mm
Štěrkostr. frakce 0/63 ŠDA		400 mm
Celkem		min. 650 mm (1050 mm)
Vozovka s asfaltobetonovým krytem - obnova obrusné a ložné vrstvy		
Odfrézování		110 mm
Asfaltový koberec mastixový (modif.) SMA lis		40 mm
Spojovací postřik z kationakt. asf. emulze zbytkové množství asfaltu 0,40 kg/m ²		
Asfaltový beton pro ložní vrstvu (modif.) ACL 16S		70 mm
Spojovací postřik z modifikované emulze zbytkové množství asfaltu 0,40 kg/m ²		
Celkem min.		110 mm

Silnice je v celé délce úseku vedena v obrubách, voda z vozovky bude svedena příčným a podélným sklonem do dešťových vpustí.

SO 151 CHODNÍKY A NÁSTUPIŠTĚ UH

Součástí stavebních úprav je samostatný objekt SO 151 pro úpravu stávajících sjezdů přes chodník, dále pak řeší úpravy navazujících ploch za vozovkou, tj. chodníky a nástupiště v k.ú. Uherské Hradiště. Osazení obrub lemujících silnici je řešeno v rámci tohoto stavebního objektu.

Na místní komunikaci ul. Moravní nábřeží je navržen přechod pro chodce š. 4,0 m. Na místních komunikacích ul. Šaňáková a Rybářská je navrženo místo pro přecházení.

Rozsah stavebních úprav v rámci SO:

Sjezd

Stávající sjezd bude zachován.

V místě sjezdu je navržen chodník, přes který bude provedena úprava připojení stávajícího sjezdu. Podél vozovky bude osazen silniční nájezdový obrubník s výškou hrany 50 mm, podél obruby s výškou hrany méně jak 80 mm bude zřízen varovný pás š. 0,4 m z reliéfní zámkové dlažby. Vnější plocha chodníku bude ukončena zapuštěnou chodníkovou obrubou, před kterou bude vytvořena umělá vodící linie š. 0,4 m z profilované zámkové dlažby. Příčný sklon chodníku v místě sjezdů 2,0 % směrem do vozovky. U ukončení dlažby bude osazen zapuštěný chodníkový obrubník do bet. patky.

Připojení sjezdů v rámci chodníku bude provedeno dle normy ČSN 73 6110 a podle vyhlášky č. 398/2009 Sb.- obecné požadavky na bezbariérové užívání staveb.

Nástupiště

Autobusové zastávka je navržena v samostatném zastávkovém pruhu, kde bude zřízeno nástupiště š. 2,20 m. Nástupní hranu tvoří kasselský bezbariérový obrubník osazený do bet. lože, výška nástupní hrany 160 mm. Délka nástupní hrany je 13 m. Podél nástupiště autobusu bude vytvořen kontrastní pás z červené zámkové dlažby bez reliéfní úpravy do vzdálenosti 0,50 m od vozovky a v místě označnicku signální pás š. 0,80 m z reliéfní zámkové dlažby. Na vnější hraně nástupiště se osadí chodníková obruba 1000/100/250 do bet. lože s výškou hrany 70 mm, která bude tvořit vodící linii.

Chodníky

Je navržena obnova stávajících chodníků z bet. dlažby podél silnice I/55 a místních komunikací. Minimální šířka chodníku činí 1,5 m. V místě chodníku bude podél vozovky osazen silniční obrubník s výškou hrany 150 mm. Příčný sklon chodníku 2,0 % směrem do vozovky. Na vnější hraně chodníku se osadí chodníková obruba 1000/100/250 do bet. lože s výškou hrany 70 mm, která bude tvořit vodící linii.

V místech, kde je navrženo místo pro přecházení nebo přechod pro chodce, bude podél vozovky osazen silniční nájezdový obrubník s výškou hrany 20 mm. Podél obruby s výškou hrany méně jak 80 mm bude zřízen varovný pás š. 0,4 m z reliéfní zámkové dlažby.

Součástí stavebních úprav je samostatný objekt SO 151 pro úpravu stávajících sjezdů přes chodník, dále pak řeší úpravy navazujících ploch za vozovkou, tj. chodníky a nástupiště v k.ú. Uherské Hradiště. Osazení obrub, lemujících silnici, je řešeno v rámci tohoto stavebního objektu.

Na místní komunikaci ul. Moravní nábřeží je navržen přechod pro chodce š. 4,0 m. Na místních komunikacích ul. Šaňáková a Rybářská je navrženo místo pro přecházení

Rozsah stavebních úprav v rámci SO:

Niveleta vozovky respektuje stávající výškové řešení silnice I/55 a místních komunikací.

Stavební úpravou navazujících ploch chodníků a nástupišť bude zajištěno navázání na stávající terén s respektováním výškového vedení silnice I/55. Základní příčný sklon chodníků a nástupišť je navržen 2,0 % směrem do vozovky.

U nástupiště autobusu bude podél autobusového zálivu osazen bezbariérový obrubník s výškou hrany 200 mm nad vozovkou, navazující chodníky na nástupiště budou odděleny silniční obrubou výšky 150 mm. U připojení chodníku na vozovku v místě přechodu pro chodce a místa pro přecházení bude osazen nájezdový obrubník s výškou hrany 20 mm. Místo s obrubou nižší, jak 80 mm bude opatřeno varovným pásem š. 0,40 m z reliéfní zámkové dlažby červené barvy.

V místě připojení sjezdů bude osazen nájezdový obrubník s výškou hrany 50 mm, sjezdy přes chodník budou v místě přerušení chodníku doplněny o varovný pás šířky 0,40 m. Na vnější straně nástupiště a chodníku bude vytvořena vodící linie pomocí chodníkového obrubníku s výškou hrany 70 mm. V místě sjezdů bude vnější plocha chodníku ukončena zapuštěnou chodníkovou obrubou, před kterou bude vytvořena umělá vodící linie š. 0,4 m z profilované zámkové dlažby.

Podél nástupiště bude vytvořen kontrastní pás do šířky 0,5 m od vozovky a v místě označnicku zastávky signální pás š. 0,80 m. Hmatové prvky budou z reliéfní zámkové dlažby červené barvy.

Základní příčný sklon chodníků a nástupišť je 2,0 % směrem do vozovky, podélný sklon respektuje výškové řešení silnice a místních komunikací a nepřekročí limitní hodnotu 8,33 %.

SO 152 CHODNÍKY STARÉ MĚSTO

Součástí stavebních úprav je samostatný objekt SO 152 pro úpravu stávajících sjezdů, dále pak řeší úpravy navazujících ploch za vozovkou, tj. chodníky v k.ú. Staré Město u Uherského Hradiště. Osazení obrub, lemujících silnici, je řešeno v rámci tohoto stavebního objektu.

Na místní komunikaci ul. Moravní nábřeží je navržen přechod pro chodce š. 4,0 m. Na místních komunikacích ul. Šaňáková a Rybářská je navrženo místo pro přecházení. Stávající sjezdy budou zachovány. V místě sjezdů je navržen chodník, přes který bude provedena úprava připojení stávajících sjezdů. Podél vozovky bude osazen silniční nájezdový obrubník s výškou hrany 50 mm, podél obruby s výškou hrany méně jak 80 mm bude zřízen varovný pás š. 0,4 m z reliéfní zámkové dlažby. Vnější plocha chodníku bude ukončena zapuštěnou chodníkovou obrubou, před kterou bude vytvořena umělá vodící linie š. 0,4 m z profilované zámkové dlažby. Příčný sklon chodníku v místě sjezdů 2,0 % směrem do vozovky. U ukončení dlažby bude osazen zapuštěný chodníkový obrubník do bet. patky.

Je navržena obnova stávajících chodníků z bet. dlažby podél silnice I/55 a místních komunikací. Minimální šířka chodníku činí 1,5 m. V místě chodníku bude podél vozovky osazen silniční obrubník s výškou hrany 150 mm. Příčný sklon chodníku 2,0 % směrem do vozovky. Na vnější hraně chodníku se osadí chodníková obruba 1000/100/250 do bet. lože s výškou hrany 70 mm, která bude tvořit vodící linii.

V místech, kde je navrženo místo pro přecházení nebo přechod pro chodce, bude podél vozovky osazen silniční nájezdový obrubník s výškou hrany 20 mm. Podél obruby s výškou hrany méně jak 80 mm bude zřízen varovný pás š. 0,4 m z reliéfní zámkové dlažby.

Niveleta vozovky respektuje stávající výškové řešení silnice I/55 a místních komunikací.

Stavební úpravou navazujících ploch chodníků a nástupišť bude zajištěno navázání na stávající terén s respektováním výškového vedení silnice I/55. Základní příčný sklon chodníků je navržen 2,0 % směrem do vozovky.

SO 451.1 VEŘEJNÉ OSVĚTLENÍ UH

SO 451.2 VEŘEJNÉ OSVĚTLENÍ STARÉ MĚSTO

Bude provedena rekonstrukce veřejného osvětlení v ulici Zerzavice v rozmezí od mostu přes řeku Moravu po stávající sloup veřejného osvětlení před RD č.p. 1942.

Vedle přípojkové SS200/NK na pozemku parc.č. 651/10 bude postaven nový rozvaděč veřejného osvětlení s možností uložení elektroměru nového odběrného místa označeného RVO-2 RM P. Rozvaděč bude připojen do SS200/NK.

Z rozvaděče RVO-2 budou vyvedeny dva kabelové vývody kabelem CYKY 4x10.

V celé trase bude provedeno uložení nového kabelu CYKY 4x10, který bude sloužit k napájení jednotlivých míst. Volba tohoto kabelu byla provedena s ohledem na impedanční smyčku a dovolený úbytek napětí. Dále bude s napájecím kabelem VO veden kabel ovládací CYKY-0 3x1,5 a to pro případné řízení osvětlení, a to s ohledem na adaptivní osvětlení. Oba kabely budou samostatně uloženy v ochranné

trubce, a to v celé trase. Dále bude v kabelové trase uloženo uzemnění, a to pomocí kulatiny FeZn D10, která bude uložena v celé trase, a budou z ní provedeny odbočení pro uzemnění sloupů. Jednotlivé sloupy jsou značeny pro lepší identifikaci.

SO 452 SSZ

Stavební objekt 452 SSZ řeší umístění nového světelného signalizačního zařízení na křižovatce ulic Zerzavice a Moravní nábřeží. Nové SSZ zahrnuje nové stožáry, řadič, návěstidla, videodetektory, bezdotyková tlačítka pro chodce, kabely, stožárové svorkovnice, dálkovou aktivaci akustické signalizace a preferenci vozidel HZS.

SSZ bude vybaveno LED návěstidly s 1W technologií a napájecím napětím 24 V. Návěstidla budou na stožáry SSZ osazena tak, aby nezasahovala do průjezdního profilu pozemní komunikace.

Přechody pro chodce budou vybaveny akustickou signalizací pro nevidomé a slabozraké, která bude aktivována na časově omezenou dobu po příjmu signálu z bezdrátového zařízení nevidomých. Přijímač signálu bude umístěn na prodlouženém stožáru č. 4.

Na stožárech č. 2, 3, 4, 5, 6, a 7 budou umístěna bezdotyková tlačítka pro výzvu od chodců. K detekci vozidel bude využity kamery videodetekce a termodetekce s definovanými detekčními plochami. Kamery budou osazeny na stožárech č. 1, 2, 4, a 6.

Vozidla na všech čtyřech ramenech křižovatky budou řízena plnými signály. Pro řízené vyklizení prostoru křižovatky při ukončení volna v hlavním směru jsou na protějších sloupech pro hlavní směr umístěna návěstidla se signálem pro opuštění křižovatky.

Přechody pro chodce jsou navrženy přes 3 ramena (východní, jižní a západní). Všechny přechody pro chodce jsou řízeny. U přechodů pro chodce jsou dále navržena návěstidla s přerušovaným žlutým světlem ve tvaru chodce pro upozornění řidičů na možnost pohybu chodců přes přechod.

Vzhledem k délce přechodu přes jižní rameno křižovatky bude SSZ v provozu non-stop. V denních hodinách bude SSZ fungovat v koordinaci s ostatními SSZ v koordinované skupině. V nočních hodinách bude SSZ v režimu celočervená s realizací volna pouze na výzvu.

SO 461 PŘELOŽKA OPTICKÉ A METALICKÉ TRASY

Akce řeší překládku stávajících trasy metalického a optického vedení. Optické kabely jsou vedeny v trubkách HOPE 40mm a metalické kabely jsou typu TCEPKPFLE (dále jako PPFLE).

Trasa překládky začíná novými spojkami v bodě 1 (u mostu), odkud nová trasa (1xPPFLE 200XN0,4, PPFLE 3XN0,4 a PPFLE 50XN 0,8 a 4xHDPE40mm s optickými kabely) povede v chodníku do místa překopu ulice Moravní nábřeží, pod kterou bude vedení ochráněno pomocí chrániček 3xPE125mm. Trasa dále vede v budoucím chodníku až do bodu, kde dojde k další instalaci nové spojky na kabel vedoucí přes silnici I/55 (Zerzavice) a dále bude veden i kabel PPFLE 50XN0,4. Trasa následně pokračuje chodníkem do bodu 3 kde kabely PPFLE 3XN0,4 a PPFLE 50XN0,4 budou zaústěny do rozvaděče na domě Šaňákova 54.

Kabel PPFLE 10XN0,4 vedoucí z rozvaděče na domě Šaňákova 54 do bodu 5 bude odkopán a stranově přesunut do nové trasy. Při překládce je možnost kabel v rozvaděči na objektu Šaňákova 54 odpojen a následně zapojen zpět.

Od bodu 3 pokračuje trasa vedení vedoucí z bodu 1 a také vedení (PPFLE 15XN0,4, PPFLE50XN0,4, PPFLE3XN0,4, PPFLE 1XN0,4) rozvaděče na domě Šaňákova 54 budou vedeny novým překopem ulice Šaňákova v3xPE125, novým chodníkem a překopem vjezdu v 3xPE125 až do bodu 6, kde bude vedení napojeno pomocí spojek na stáv. vedení.

SO 462 METROPOLITNÍ SÍŤ

Bude provedena výstavba nové části metropolitní sítě za Moravním mostem přes řeku Moravu v městě Uherské Hradiště směrem k hranici katastrů se Starým Městem.

Celá stavba bude probíhat současně s rekonstrukcí stávajícího komunikace a bude částečně přiložena do společného výkopu s kabely veřejného osvětlení a částečně do společného výkopu s kabely světelné signalizačního zařízení (SSZ). Po dohodě s provozovatelem sítě budou použity chráničky HDPE 40/33. Nová metropolitní sítě bude napojovat na metropolitní vedení z projektu „MOST EV.Č. 55-042c PŘES ŘEKU MORAVU V UHERSKÉM HRADIŠTI“ V rozsahu této stavby bude provedeno napojení stávajících dvou metropolitních vedení pomocí nové HDPE spojky dvěma novými HDPE 40/33 v místě lomu tohoto projektu a projektu „MOST EV.Č. 55-042c PŘES ŘEKU MORAVU V UHERSKÉM HRADIŠTI“. Po napojení povede nové vedení souběžně s novou silnicí a u odbočky do ulice „Moravní nábřeží“ směrem k veterinární ordinaci. V místě, kde bude stát sloup SSZ bude ve společné trase proveden protlak pod silnicí I/55 na druhou stranu ulice. Dále kabel povede opět ve společném výkopu s SSZ až k hlavní

komunikace ul. Zerzavice. Přes tuto komunikace bude proveden řízený protlak v délce 18 m v hloubce min 120 cm a průměr protlaku min 110 mm.

Na konci protlaku bude metropolitní síť ukončena v nové HDPE komoře na pozemku par.č. 651/10 a 651/4, která bude umístěna za rozvaděčem RVO, který bude s komorou propojen a připojen tak na metropolitní síť. Nová komora bude mít rozměry Š800xD1095x H760 bude a víko pro zelenou plochu. Z HDPE komory budou vyvedeny dva vývody.

První vývod HDPE trubkou 40/33 bude společně s SSZ veden směrem k Moravnímu mostu, dále protlakem pod komunikací ul. Moravní nábřeží a bude končit v místě nového sloupu SSZ. Ukončení bude zakončeno HDPE koncovkou.

Druhý vývod HDPE trubkou 40/33 povede společně s kabelem veřejného osvětlení směrem ke katastru Starého Města u Uherského Hradiště, kde bude ukončena HDPE koncovkou na pozemku par.č. 651/9. Nová metropolitní síť povede částečně v zeleném pásu, pod chodníkem a pod komunikací.

SO 521 ÚPRAVA NA STÁVAJÍCÍM PLYNÁRENSKÉM ZAŘÍZENÍ

SO 521 řeší úpravu stávajícího potrubí NTL plynovodu DN 200 v místě křížení s navrženým rozšířením silnice 1/50, zrušení NTL plynovodu DN 100 v místě nového zastávkového zálivu a přepojení stávající NTL plynovodní přípojky pro RD č.p. 54 na stávající NTL plynovod DN 100.

Je navržené rozšíření stávající komunikace 1/50 o nový zastávkový záliv včetně úpravy navazujících chodníků, zpevněných a travnatých ploch. Navržená stavba je v kolizi se stávajícím NTL plynovodem DN 200, DN 100 a stávající NTL plynovodní přípojkou DN 50 pro RD č.p. 54.

Je navržená úprava stávajícího potrubí DN 200 (nová izolace + ochrana FZM), zrušení stávajícího plynárenského zařízení (NTL plynovod DN 100 + přípojka DN 50) a přepojení přípojka pro RD č.p. 54 na stávající NTL plynovod DN 100 - odstranění stávající izolace, diagnostika potrubí, zhotovení nové izolace a ochrany izolace FCM v celkové délce 14,00 m.

Vše výše uvedené bude umístěno na pozemcích v katastrálním území Uherské Hradiště.

Vymezení území dotčeného vlivem stavby – vlivem stavby budou dotčeny pouze pozemky určené pro umístění stavebního záměru, sousední pozemky a stavby budou záměrem ovlivněny pouze nepřímo.

Stanovení podmínek pro umístění a povolení stavebního záměru:

1. Stavební záměr bude umístěn na pozemcích pozemková parcela - 4502/62, ostatní plocha, 4506/10, ostatní plocha, 4502/61, ostatní plocha, 4502/60, ostatní plocha, 4502/59, ostatní plocha, 4502/58, ostatní plocha, 4506/7, ostatní plocha, 4506/13, ostatní plocha, 4502/57, ostatní plocha, st. 761, zastavěná plocha a nádvoří, 4506/14, ostatní plocha, 4502/56, ostatní plocha, 4502/51, ostatní plocha, 4502/2, ostatní plocha, 233/107, ostatní plocha - vše v katastrálním území Staré Město u Uherského Hradiště
pozemková parcela 651/11, ostatní plocha, 651/1, ostatní plocha, 651/9, ostatní plocha, 651/12, ostatní plocha, 651/5, ostatní plocha, 1649, ostatní plocha, 1714, ostatní plocha, 651/13, ostatní plocha, 651/6, ostatní plocha, 651/14, ostatní plocha, 651/16, ostatní plocha, 651/2, ostatní plocha, 651/8, ostatní plocha, 651/10, ostatní plocha, 651/15, ostatní plocha, 666/1, vodní plocha, 612/1, ostatní plocha, 651/4, ostatní plocha – vše v katastrálním území Uherské Hradiště, jak je zakresleno v situačním výkresu v měřítku 1:500, který je nedílnou součástí ověřené projektové dokumentace.

2. Napojení na komunikaci – komunikace bude napojena na stávající komunikace. Napojení na inženýrské sítě zůstává stávající.

3. Závazné stanovisko obecného stavebního úřadu MěÚ Uh. Hradiště, odboru stavebního úřadu a životního prostředí ze dne 20.10.2021 pod čj. MUUH-SŽP/62050/2021/DibT/ZAS Městský úřad Uherské Hradiště, odbor stavebního úřadu a životního prostředí, oddělení územního plánování, stavebního řádu a památkové péče, jako stavební úřad příslušný dle ustanovení § 13 odst. 1 písm. c) zákona č. 183/2006 Sb., o územním plánování a stavebním řádu v platném znění (dále jen „stavební zákon“) a příslušný dotčený orgán (dále jen „dotčený orgán“) dle ust. § 94j odst. 2 stavebního zákona, ve spojení s § 4 stavebního zákona, posoudil záměr stavby - „Vybudování veřejného osvětlení, metropolitní sítě a přeložky sdělovacích kabelů - Rybárny“, jako stavby vedlejší s použitím ust. § 90 stavebního zákona a vydává k záměru dle ust. § 94j odst. 2 stavebního zákona v návaznosti na ust. § 4 odst. 4 stavebního zákona a ust. § 149 odst. 1 a odst. 2 zákona č. 500/2004 Sb., správní řád, ve znění

pozdějších předpisů (dále jen „správní řád“) souhlasné závazné stanovisko. Podmínky závazného stanoviska:

1. Toto závazné stanovisko musí být závaznou součástí společného povolení souboru staveb, kterým se soubor staveb zahrnující stavbu veřejného osvětlení, metropolitní sítě a přeložky sdělovacích kabelů umístí a povolí podle stavebního zákona. Společné povolení musí obsahovat také podmínky správců inženýrských sítí.

2. Stavba bude provedena odborně podle projektové dokumentace, ověřené ve společném povolení souboru staveb, případné změny nesmí být bez předchozího projednání s obecným stavebním úřadem provedeny.

3. Zhotovitel stavby musí mít zabezpečeno odborné vedení provádění stavby oprávněnou osobou.

4. Stavbu veřejného osvětlení, metropolitní sítě i přeložky sdělovacích kabelů lze užívat na základě kolaudačního souhlasu (ustanovení § 122 stavebního zákona).

5. K závěrečné kontrolní prohlídce stavby veřejného osvětlení, metropolitní sítě i přeložky sdělovacích kabelů bude doložena projektová dokumentace skutečného provedení stavby s popisem a zdůvodněním provedených odchylek od stavebního povolení, došlo-li k odchylkám proti stavebnímu povolení; geodetické zaměření skutečného provedení stavby v tištěné podobě; prohlášení o shodě materiálů; doklad o revizi a odsouhlasení trasy vedení před jejím zasypáním dotčenými správci inženýrských sítí dle jejich vyjádření k záměru.

6. Pro danou stavbu bude dle ustanovení § 92 odst. 1 stavebního zákona, vypracována dokumentace pro provádění stavby, a to v rozsahu dle vyhlášky 499/2006 Sb., o dokumentaci staveb, ve znění pozdějších předpisů.

7. Toto závazné stanovisko pozbývá platnosti, jestliže do 3 let ode dne jeho vydání, nenabude právní moci společného povolení, kterým se soubor staveb zahrnující stavbu veřejného osvětlení, metropolitní sítě a přeložky sdělovacích kabelů umístí a povoluje podle stavebního zákona.

4. Stavba bude provedena podle projektové dokumentace vypracované společností Dopravoprojekt Ostrava a.s., se sídlem v Ostravě, projektantem Ing. Zdeňkem Legerským, autorizovaný inženýr č. 1102055, č. zakázky 200229, z05/2021 04/2020, ověřené ve stavebním řízení, která je přílohou tohoto rozhodnutí. Případné změny nesmí být provedeny bez předchozího povolení stavebního úřadu, jinak bude proti stavebníkovi postupováno ve smyslu příslušných předpisů.

5. Stavebník je povinen písemně oznámit termín zahájení stavby a název a sídlo stavebního podnikatele, který bude stavbu provádět. Stavebním podnikatelem musí být osoba oprávněná k provádění stavebních prací jako předmětu své činnosti podle zvláštních právních předpisů. Stavební dozor investora bude vykonávat osoba dle § 2 odst. 2, písm. d) stavebního zákona.

6. Stavebník zajistí vytyčení prostorové polohy stavby subjektem k tomu oprávněným.

Před započítím prací musí investor zajistit vytyčení všech inženýrských sítí.

7. Stavebník oznámí speciálnímu stavebnímu úřadu tyto fáze výstavby pro kontrolní prohlídky:

- prohlídka po zhutnění zemní pláně
- kontrola po pokládce podkladních konstrukčních vrstev
- závěrečná kontrolní prohlídka po dokončení stavby

8. Při provádění stavby je nutno dodržovat předpisy týkající se bezpečnosti práce a technických zařízení při stavebních pracích a dbát o ochranu zdraví osob na staveništi a dbát na ochranu zdraví všech osob na staveništi, dále zabezpečit ochranu veřejných zájmů, především z hlediska zdraví osob, životního prostředí, požární bezpečnosti a civilní ochrany.

9. Provedení stavby musí vyhovovat ustanovením vyhlášky č. 268/2009 Sb., „O technických požadavcích na výstavbu“, ve znění pozdějších změn a předpisů a vyhlášky č. 398/2009 Sb., „O obecných technických požadavcích zabezpečujících užívání staveb osobami s omezenou schopností pohybu a orientace“, ve znění pozdějších změn a předpisů a závazná ustanovení obsažená v příslušných technických normách, zejména ustanovení ČSN uvedených v příloze č. 1 vyhl. č. 104/1997 Sb., kterou se provádí zákon o pozemních komunikacích.

10. Před zahájením stavby bude na viditelném místě u vstupu na staveniště umístěn štítek „Stavba povolena“, který obdrží stavebník, jakmile toto rozhodnutí nabyde právní moci. Štítek musí být chráněn

před povětrnostními vlivy, aby údaje na něm uvedené, zůstaly čitelné a byl ponechán na místě do kolaudace stavby.

11. Při provádění stavby musí být veden stavební deník, do něhož se pravidelně zaznamenávají údaje, týkající se stavby. Stavebník zajistí, aby byly před započítím užívání stavby provedeny a vyhodnoceny zkoušky předepsané zvláštními právními předpisy. Výrobky pro stavbu budou vyhovovat podmínkám pro technické požadavky na výrobky – zákon č. 22/1997 Sb. v platném znění.

12. Při provádění stavby musí být dodrženy a splněny všechny oprávněné požadavky a podmínky uvedené ve vyjádřeních a stanoviscích dotčených orgánů státní správy, zejména:

- Závazné stanovisko Ministerstva dopravy, Praha ze dne 17.9.2021 pod čj. MD-28018/2021-910/4, MD/28018/2021/910:

Ministerstvo dopravy jako dotčený orgán podle § 40 odst. 2 písm. g) zákona č. 13/1997 Sb. o pozemních komunikacích, ve znění pozdějších předpisů, souhlasí z hlediska řešení dálnic a silnic I. třídy s předloženým řešením akce „Zlepšení dopravní obslužnosti Moravní nábreží - Rybárny“, podle projektové dokumentace doručené Ministerstvu dopravy dne 07.09.2021, a to za předpokladu splnění následující podmínky.

1. Po dokončení stavby, min. 30 dnů před podáním žádosti o vydání kolaudačního souhlasu, předá stavebník Samostatnému oddělení technické podpory provozu GR Ředitelství silnic a dálnic ČR, dokumentaci skutečného provedení stavby včetně geodetického zaměření. Geodetická dokumentace bude zpracována dle platných směrnic ŘSD ČR, a to zejména dle směrnice B2 a C1. Předepsaným formátem je DGN verze 8. Příslušný interní předpis je na stránkách www.rsd.cz. Protokol o předání doloží příslušnému stavebnímu úřadu k žádosti o vydání kolaudačního souhlasu.

-Závazné stanovisko Ministerstva obrany, Praha ze dne 17.9.2021 pod čj. 30111/2021-1150-149:

Odbor ochrany územních zájmů a státního odborného dozoru, Sekce nakládání s majetkem. Ministerstvo obrany, v souladu se zmocněním v § 175 odst. 1 zákona č. 183/2006 Sb., o územním plánování a stavebním řádu (stavební zákon), ve znění pozdějších předpisů (dále jen „stavební zákon“), ve smyslu zákona č. 222/1999 Sb., o zajišťování obrany České republiky, ve znění pozdějších předpisů (dále jen „zákon o zajišťování obrany ČR“), a v souladu s Rozkazem ministra obrany č. 39/2011 - Zabezpečení výkonu působnosti MO ve věcech územního plánování a stavebního řádu, v platném znění, vydává ve smyslu § 4 odst. 2 písm. a) stavebního zákona pro potřeby vedeného řízení souhlasné závazné stanovisko k záměru stavebních úprav stávající křižovatky silnice 1/55 a místních komunikací ul. Moravní nábreží v k.ú. Staré město u Uherského Hradiště a Uherské Hradiště tak, jak byl doložen v písemné a grafické dokumentaci při dodržení následujících podmínek:

před zahájením stavby žádáme o zaslání přesného termínu realizace akce a schváleného dopravního opatření na adresu: Regionální středisko vojenské dopravy Olomouc Dobrovského 6 771 11 Olomouc nebo faxem na tel. č. 973 401 556 (kontaktní osoby Regionálního střediska vojenské dopravy Olomouc, prap. Regmund - tel. 973 401 554, mob. 724 006 068, email: vd_olomouc@army.cz).

Výše uvedené podmínky musí být uvedeny ve vydaném rozhodnutí, které bude Ministerstvu obrany doručeno v jednom výtisku.

-Závazné stanovisko Krajského úřadu Zl. kraje, ODaSH, Zlín, ze dne 1.9.2021 pod čj. KUZL 60140/2021: Odbor dopravy a silničního hospodářství Krajského úřadu Zlínského kraje (dále jen „KÚZK ODSH“) v působnosti silničního správního a speciálního stavebního úřadu ve věcech silnic I. třídy s výjimkou věcí, ve kterých rozhoduje Ministerstvo dopravy, podle § 40 odst. 3 písm. d) zákona č. 13/1997 Sb., o pozemních komunikacích, ve znění pozdějších předpisů (dále jen „zákon o PK“), a současně jako dotčený správní orgán ve smyslu ust. § 4 odst. 2 písm. a) zákona č. 183/2006 Sb., o územním plánování a stavebním řádu (stavební zákon), ve znění pozdějších předpisů (dále jen „stavební zákon“), na základě žádosti města Uherské Hradiště, IČO: 00291471, Masarykovo nám. 19, 686 01 Uherské Hradiště ze dne 2.8.2021 o stanovisko k projektové dokumentaci pro společné územní a stavební řízení stavby „Zlepšení dopravní obslužnosti Moravní nábreží - Rybárny“ vydává podle § 149 odst. 1 a 2 zákona č. 500/2004 Sb., správní řád, ve znění pozdějších předpisů, pro účely navazujícího řízení, které bude vedeno příslušným stavebním úřadem, k předložené dokumentaci toto závazné stanovisko:

> závazné stanovisko podle § 32 odst. 1 písm. a) zákona o PK KÚZK ODSH ve smyslu § 32 odst. 1 písm. a) zákona o PK souhlasí:

s umístěním a prováděním stavby: „Zlepšení dopravní obslužnosti Moravní nábřeží - Rybárny“ v ochranném pásmu silnice: I/55

v místě: křižovatka I/55 s ulicí Moravní nábřeží v km cca 71,630 vlevo i vpravo ve směru provozního staničení silnice, na pozemcích parc. č. 4502/54, 4502/2 a 233/107 v k.ú. Staré Město u Uherského Hradiště a parc. č. 666/1, 651/8, 651/16, 651/15, 651/13, 651/5, 651/12, 651/4 a 612/1 v k.ú. Uherské Hradiště na dobu: životnosti stavby

popis stavby: v ochranném pásmu budou umístěny a provedeny stavební objekty (jejich části):

SO 121 Úpravy napojení MK UH SO 122 Úpravy napojení MK Staré Město SO 151 Chodníky a nástupiště UH SO 152 Chodníky Staré Město SO 452 SSZ

SO 461 Přeložka optické a metalické trasy SO 462 Metropolitní síť

SO 521 Úpravy na stávajícím plynárenském zařízení za podmínek:

1. Stavba bude umístěna a provedena dle předložené dokumentace (DUSP) „Zlepšení dopravní obslužnosti Moravní nábřeží - Rybárny“ (Dopravoprojekt Ostrava a.s., Masarykovo náměstí 5/5, 702 00 Ostrava, IČO: 427 67 377, zak.č. 200229, dat.: 05/2021, zodpovědný projektant - Ing. Filip Struhár, datum, 05/2021) (dále jen „stavba“).

2. Stavba bude provedena tak, aby její součásti a příslušenství neoslňovaly nebo nijak nerušily provoz na silnici (např. světelnými zdroji, odrazy světla, sváděním vod na silniční pozemek apod.).

3. Práce na realizaci stavby musí být prováděny tak, aby nedošlo ke znečištění nebo poškození silnice, které by mohlo způsobit závady ve sjízdnosti anebo ohrozit bezpečnost silničního provozu.

4. Na stavbě v silničním ochranném pásmu nebude bez dalšího povolení KÚZK ODSH jakýmkoliv způsobem prováděna písemná, obrazová, světelná reklama nebo propagace, která by byla viditelná ze silnice.

> stanovisko podle § 40 odst. 3 písm. d) zákona o PK

KÚZK ODSH ve smyslu § 40 odst. 3 písm. d) zákona o PK a ve spojení s § 44 odst. 1 zákona o PK vydává k předloženému záměru souhlasné závazné stanovisko za podmínek:

1. O povolení úpravy připojení místních komunikací k silnici I/55 požádá investor ve smyslu ustanovení § 10 odst. 4 zákona o PK a toto povolení doloží jako podklad k navazujícímu řízení.

2. Projektová dokumentace bude v souladu s § 16 odst. 2 písm. b) zákona o PK předložena k posouzení Krajskému ředitelství policie Zlínského kraje, odboru služby dopravní policie, z hlediska bezpečnosti a plynulosti provozu.

> závazné stanovisko podle ustanovení § 94] odst. 2 stavebního zákona

KÚZK ODSH ve smyslu § 94j odst. 2 stavebního zákona posoudil záměr v rozsahu stavebního objektu SO 101 Silnice I/55.

Na základě tohoto posouzení vydává podle ustanovení § 94j odst. 2 stavebního zákona souhlasné závazné stanovisko pro potřeby vydání společného povolení stavby „Zlepšení dopravní obslužnosti Moravní nábřeží - Rybárny“ na pozemcích p.č. 651/11, 651/1, 651/9, 651/12, 651/5, 1649, 233/107, st. 250/2, 651/13, 651/6, 651/14, 651/16, 651/2, 651/8, 651/10, 651/15, 666/1, 612/1, 651/4 v k.ú. Uherské Hradiště a p.č. 4502/62, 4506/10, 4502/54, 4502/61, 4502/60, 4502/59, 4502/58, 4506/7, 4506/13, 4502/57, st. 761, 4506/14, 4502/56, 4502/51, 4502/2, 233/107, st. 3294 v k.ú. Staré Město u Uherského Hradiště za podmínek:

1. Stavba bude umístěna a provedena dle předložené dokumentace (DUSP) „Zlepšení dopravní obslužnosti Moravní nábřeží - Rybárny“, kterou zpracoval Dopravoprojekt Ostrava a.s., Masarykovo náměstí 5/5, 702 00 Ostrava, IČO: 427 67 377, zak.č. 200229, dat.: 05/2021, zodpovědný projektant - Ing. Filip Struhár, datum: 05/2021. Případné změny této dokumentace je stavebník povinen předem projednat s KÚZK ODSH.

Stavbou nesmí být poškozena silnice I/55 ani její součásti.

Na stavbě nesmí být umístěny reklamní či jiné barevné plochy, které by mohly vést k záměně s dopravními značkami nebo světelným signalizačním zařízením nebo mohly jinak ohrozit provoz na silnici.

Místní úprava provozu (trvalé dopravní značení) na silnici I/55 bude zrealizována nejpozději k termínu závěrečné kontrolní prohlídky stavby na základě stanovení vydaného KÚZK ODSH.

5. Pro potřeby využití profilu silnice I/55 pro provádění stavebních prací musí zhotovitel požádat v dostatečném předstihu o povolení zvláštního užívání silnice dle ustanovení § 25 zákona o PK a současně podat návrh na stanovení přechodné úpravy provozu (dopravní značení) v místě stavby.

-Závazné stanovisko Krajského úřadu Zl. kraje, ODaSH, Zlín, ze dne 8.10.2021 pod čj. KUZZL 68432/2021:

Krajský úřad Zlínského kraje odbor dopravy a silničního hospodářství, věcně a místně příslušný silniční správní úřad podle § 40 odst. 3 písm. d) zákona č. 13/1997 Sb. o pozemních komunikacích, ve znění pozdějších předpisů (dále jen „zákon o PK“), § 10 a § 11 odst. 1 písm. b) zák. č. 500/2004 Sb., správní řád, v platném znění (dále jen „správní řád“), a současně jako dotčený správní úřad ve smyslu § 4 odst. 2 písm. a) zák. č. 183/2006 Sb., o územním plánování a stavebním řádu (stavební zákon), ve znění pozdějších předpisů (dále jen „stavební zákon“), posoudil žádost ze dne 10. 9. 2021 města Uherské Hradiště, IČO: 00291471, Masarykovo nám. 19, 686 01 Uherská Hradiště, a v souladu s § 149 správního řádu a § 10 odst. 5 zákona o PK vydává pro účely vydání společného územního rozhodnutí a stavebního povolení toto závazné stanovisko podle § 10 odst. 4 písm. a) zákona o PK a v souladu s zákonem o pozemních komunikacích (dále jen „vyhláška“), souhlasí s úpravou připojení místních komunikací:

a) ul. Moravní nábřeží, na poz. parc.č.4502/2, 233/107 v k.ú. Staré Město u Uherského Hradiště a p.č. 651/6 a 651/16 v k.ú. Uherské Hradiště, k silnici I/55 na poz. parc. č. 651/13, 651/16 v k.ú. Uherské Hradiště, v km cca 71,533 vpravo staničení silnice I/55,

b) ul. Moravní nábřeží, poz. parc. č. 651/15 v k.ú. Uherské Hradiště, k silnici I/55 na poz. parc. č. 651/12, 651/5 a 666/1 v k.ú. Uherské Hradiště, v km cca 71,539 vlevo staničení silnice I/55,

c) ul. Šaňáková, na poz. parc.č. 651/14 v k.ú. Uherské Hradiště, k silnici I/55 na poz. parc. č. 651/12 v k.ú. Uherské Hradiště, v km cca 71,504 vlevo staničení silnice I/55 a

d) ul. Rybářská, na poz. parc. č. 4506/13 v k.ú. Staré Město u Uherského Hradiště a parc.č. 651/11 v k.ú. Uherské Hradiště, k silnici I/55 na poz. parc. č. 4506/14 v k.ú. Staré Město u Uherského Hradiště, v km cca 71,457 vlevo staničení silnice I/55

pro společné územní a stavební řízení stavby „Zlepšení dopravní obslužnosti Moravní nábřeží - Rybárny“. žadatel: Město Uherské Hradiště, IČO: 00291471, Masarykovo nám. 19, 686 01 Uherské Hradiště z důvodu: provedení stavby „Zlepšení dopravní obslužnosti Moravní nábřeží - Rybárny“.

na dobu: trvalou

za těchto podmínek:

1. připojení bude provedeno dle dokumentace pro společné povolení stavby (DUSP) „Zlepšení dopravní obslužnosti Moravní nábřeží – Rybárny“, vypracované Dopravoprojekt Ostrava a.s., Masarykovo náměstí 5/5, 702 00 Ostrava, IČO: 427 67 377, zak.č. 200229, v 05/2021, zodpovědný projektant - Ing. Filip Struhár, (datum: 05/2021), předložené silničnímu správnímu úřadu.

2. připojení pozemních komunikací svým umístěním a provedením musí vyhovovat bezpečnosti silničního provozu, zajišťovat potřebnou dopravní výkonnost, potřebný rozhled, podmínky pro plynulé vedení a průjezd dopravních proudů a řádné odvodnění.

3. vlastní stavbou, stavebním provedením a užíváním připojení nesmí dojít k omezení silničního provozu, k znečištění ev. poškození silnice I/55, které by mohlo způsobit závady ve sjízdnosti anebo ohrozit bezpečnost silničního provozu.

- Koordinované závazné stanovisko MěÚ Uh. Hradiště, SŽP, ze dne 23.9.2021 pod čj. MUUH-SŽP/62051/2021/Bu:

1. Vodoprávní úřad

jako příslušný vodoprávní úřad podle § 106 odst. 1 zák. č. 254/2001 Sb., o vodách a o změně některých zákonů (vodní zákon), ve znění pozdějších předpisů vydává k výše uvedenému záměru podle § 104 odst. 9 téhož zákona toto závazné stanovisko:

Z hlediska zájmů chráněných vodním zákonem vodoprávní úřad s předloženým záměrem souhlasí.

Oprávněná úřední osoba: Ing. Marcela Pešáková, tel.: 572 525 855, e-mail: marcela.pesakova@mesto-uh.cz

2. Orgán ochrany přírody a krajiny

vydává jako věcně a místně příslušný orgán ochrany přírody dle § 75 odst. 1 písm. c) a § 77 zákona č. 114/1992 Sb., o ochraně přírody a krajiny, ve znění pozdějších předpisů (dále jen „zákon OPK“) vydává vyjádření na základě ust. § 65 zákona OPK:

Při realizaci stavby požadujeme postupovat v souladu se standardem péče o přírodu a krajinu SPPK 01 002:2017 Ochrana dřevin při stavební činnosti, který je ke stažení na stránkách AOPK ČR (<https://standardv.nature.cz/seznam-standardu/>) Způsob ochrany dřevin bude zapracován do PD. Se standardem požadujeme prokazatelně seznámit odpovědné osoby, které výše uvedené práce budou provádět. Jinak nemáme další připomínky.

Oprávněná úřední osoba; Mgr. Helena Havránková, tel.: 572 525 842, e-mail: helena.havrankova@mesto-uh.cz

3. Odpadové hospodářství

jako příslušný dotčený orgán veřejné správy na úseku odpadového hospodářství dle § 126 písm. k, zák. č. 541/2020 Sb., o odpadech, v platném znění, vydává k výše uvedené projektové dokumentaci stavby na základě ustanovení § 146 odst. 3, písm. b, téhož zákona, souhlasné vyjádření.

Oprávněná úřední osoba: Ing. Roman Šimeček, tel.: 572 525 845, e-mail: roman.simecek@mesto-uh.cz

4. Silniční správní úřad

jako příslušný silniční správní úřad za použití ustanovení § 4 odst. 2 písm. a) zákona č. 183/2006 Sb. o územním plánování a stavebním řádu (stavební zákon), ve znění pozdějších předpisů (dále jen „stavební zákon“) posoudil předloženou projektovou dokumentaci výše uvedené stavby podle zákona č. 13/1997 Sb. o pozemních komunikacích v platném znění (dále jen zákon o pozemních komunikacích) a vyhlášky č. 104/1997 Sb., kterou se provádí zákon o pozemních komunikacích, ve znění pozdějších předpisů (dále jen „vyhláška č. 104/1997 Sb.“) a podle ustanovení § 40 odst. 5 písm. b) zákona o pozemních komunikacích, ve spojení s § 44 odst. 1 zákona o pozemních komunikacích, vydává pro účely navazujícího řízení, které bude vedeno příslušným stavebním úřadem, souhlasné závazné stanovisko.

Současně upozorňujeme:

Pro potřeby provádění prací v profilu místních komunikací v k.ú. Uherské Hradiště je nutné u našeho odboru v předstihu požádat o příslušná povolení ke zvláštnímu užívání komunikace, k uzavírce komunikací a o zábor veřejného prostranství. Rovněž je nutné požádat o vydání stanovení dopravního značení, které bude osazeno na komunikacích (mimo silnici I/55 - příslušný KÚ). K žádosti bude doložen návrh přechodného dopravního značení.

Pro uvedenou stavbu je náš odbor věcně a místně příslušný speciální stavební úřad, který bude stavbu ve společném územním a stavebním řízení povolovat.

Oprávněná úřední osoba: Ing. Josef Hanáček, tel. 572 525 570, e-mail: Josef.hanacek@mesto-uh.cz

5. Úřad územního plánování

jako věcně a místně příslušný orgán územního plánování ve smyslu ustanovení § 6 odst. 1 písm. e) zákona č. 183/2006 Sb., o územním plánování a stavebním řádu (stavební zákon), v platném znění, dále jen („stavební zákon“), přezkoumal podle ustanovení § 96b odst. 3) stavebního zákona z hlediska souladu s politikou územního rozvoje, s územně plánovací dokumentací a z hlediska uplatňování cílů a úkolů územního plánování výše uvedený záměr a dle ustanovení § 149 zákona č. 500/2004 Sb., správní řád v platném znění (dále jen „správní řád“) vydává závazné stanovisko, kterým určuje, že navrhovaný záměr „Zlepšení dopravní obslužnosti Moravní nábřeží - Rybárny“ je přípustný.

Toto závazné stanovisko platí 2 roky ode dne vydání (ust. § 96b odst. 5 stavebního zákona).

Oprávněná úřední osoba: Ing. Jaroslav Vávra, tel. 572 525 252, e-mail: Jaroslav.vavra@mesto-uh.cz

-Závazné stanovisko MěÚ Staré Město, odboru stavebního úřadu a ÚP, Staré Město, ze dne 11.11.2021, pod č.j. SU/06020/2021/S:

Městský úřad Staré Město, odbor stavebního úřadu a územního plánu, jako stavební úřad příslušný podle § 13 odst. 1 písm. d) zákona č. 183/2006 Sb., o územním plánování a stavebním řádu (stavební zákon), ve znění pozdějších předpisů (dále jen „stavební zákon“), po posouzení žádosti stavebního úřadu příslušného k vydání společného povolení souboru staveb ve věci:

Zlepšení dopravní obslužnosti Moravní nábřeží - Rybárny

(dále jen „záměr“), podle ustanovení § 94j odst. 2 stavebního zákona a § 149 odst. 1 a § 136 zákona č. 500/2004 Sb., správní řád, ve znění pozdějších předpisů shledal, že záměr je přípustný.

-Vyjádření Policie ČR, Krajské ředitelství policie Zlínského kraje, Odbor služby dopravní policie, Zlín ze dne 13.8.2021 pod č.j.: KRPZ-77303-1/ČJ-2021-1500DP:

Předložená projektová dokumentace řeší zlepšení dopravní obslužnosti dotčené lokality Rybárny a ul. Moravní nábřeží v intravilánu obce Uherské Hradiště. Navržené řešení spočívá ve stavební úpravě stávající křižovatky silnice I/55 (ul. Zerzavice) a místních komunikací ul. Moravní nábřeží. Nově bude tato křižovatka řízena světelně signalizačním zařízením a je také navrženo rozšíření jízdních pruhů silnice I/55. Délka stavební úpravy je 136 m a stavební úpravou stávající silnice I/55 nedojde ke změně směrových parametrů. Navržené řešení respektuje také stávající niveletu silnice, v místě křižovatky s ul. Moravní nábřeží je niveleta upravena tak, aby navazovala na navržené výškové řešení silnice na mostě ev. č. 55-042c. V rámci stavebních úprav bude realizován také nový autobusový záliv ve směru na Staré Město u Uherského Hradiště, chodníky, odvodnění, úprava napojení místních komunikací a sjezdů včetně obnovy a doplnění svislého a vodorovného dopravního značení.

Po posouzení předložené dokumentace Krajské ředitelství policie Zlínského kraje, odbor služby dopravní policie, jako dotčený orgán státní správy ve věcech bezpečnosti a plynulosti provozu na pozemních komunikacích, souhlasí ve smyslu ustanovení § 16 odst. 2 písm. b) zákona č. 13/1997 Sb. o pozemních

komunikacích, s vydáním územního rozhodnutí a stavebního povolení k výše uvedené stavbě, dle předložené projektové dokumentace stupně „DUSP“, zpracované firmou Dopravoprojekt Ostrava a. s., s datem 05/2021, pod zak. č. 200229, neboť nebyly shledány důvody bránící vydání souhlasného stanoviska a projektová dokumentace odpovídá obecným požadavkům na bezpečnost a plynulost provozu na pozemních komunikacích.

Návrhy přechodné úpravy provozu na pozemních komunikacích pro jednotlivé stavební etapy výstavby požadujeme projednávat s Krajským ředitelstvím policie Zlínského kraje, územním odborem Uherské Hradiště, dopravním inspektorátem, a to vždy v aktuálním čase nejpozději 30 dní před jejich předpokládaným zahájením.

-závazné stanovisko Krajské hygienické stanice Zlínského kraje, Zlín ze dne 17.12.2021 pod čj. KHSZL 31311/2021:

Krajská hygienická stanice Zlínského kraje se sídlem ve Zlíně jako věcně a místně příslušný orgán ochrany veřejného zdraví k vydání závazného stanoviska a dotčený správní úřad při rozhodování ve věcech upravených zvláštními právními předpisy, které se dotýkají zájmů chráněných orgánem ochrany veřejného zdraví, a to podle § 82 odst. 1 ve spojení s § 82 odst. 2 písm. i) a § 77 zákona č. 258/2000 Sb., o ochraně veřejného zdraví a o změně některých souvisejících zákonů, ve znění pozdějších předpisů, jakož i podle § 4 odst. 2 písm. a) zákona č. 183/2006 Sb., o územním plánování a stavebním řádu (stavební zákon), ve znění pozdějších předpisů, posoudila dokumentaci stavby „Zlepšení dopravní obslužnosti Moravní nábřeží - Rybárny“, umístěné na pozemcích v k.ú. Uherské Hradiště a Staré Město u Uherského Hradiště pro společné povolení a po zhodnocení souladu předložené dokumentace s požadavky předpisů v oblasti ochrany veřejného zdraví, tj. s požadavky: § 30 odst. 1 zákona č. 258/2000 Sb., ve znění pozdějších předpisů, ve spojení s příslušnými ustanoveními nařízení vlády ČR č. 272/2011 Sb., o ochraně zdraví před nepříznivými účinky hluku a vibrací, ve znění pozdějších předpisů, vydává Krajská hygienická stanice Zlínského kraje se sídlem ve Zlíně toto závazné stanovisko:

S dokumentací stavby „Zlepšení dopravní obslužnosti Moravní nábřeží - Rybárny“, umístěné na pozemcích v k.ú. Uherské Hradiště a Staré Město u Uherského Hradiště pro společné povolení se souhlasí.

V souladu s § 77 odst. 1 věta třetí zákona č. 258/2000 Sb., o ochraně veřejného zdraví a o změně některých souvisejících zákonů, ve znění pozdějších předpisů, se souhlas váže na splnění těchto podmínek:

1) V průběhu realizace stavby budou veškeré demoliční a stavební činnosti budou prováděny a koordinovány tak, aby v chráněném venkovním prostoru okolních staveb nedocházelo k překračování hygienických limitů ekvivalentní hladiny akustického tlaku A pro hluk ze stavební činnosti stanovených v § 12 odst. 9 a v příloze č. 3, část B nařízení vlády ČR č. 272/2011 Sb., o ochraně zdraví před nepříznivými účinky hluku a vibrací, ve znění pozdějších předpisů. Průběh hlukově významných stavebních činností bude organizací prací, personálním a technickým vybavením zkrácen na nezbytně nutnou dobu. Pro stavební práce budou používána pouze zařízení a nářadí v bezvadném technickém stavu.

2) Během zkušebního provozu stavby bude provedeno v denní a noční době měření hluku z dopravy v měřících místech okolního chráněného venkovního prostoru určených po dohodě s Krajskou hygienickou stanicí Zlínského kraje se sídlem ve Zlíně, k doložení úrovně hlukové dopravní zátěže po realizaci stavby a k doložení nepřekročení hygienických limitů hluku stanovených pro hluk z dopravy v nařízení vlády ČR č. 272/2011 Sb., o ochraně zdraví před nepříznivými účinky hluku a vibrací, ve znění pozdějších předpisů.

3) Měření hluku budou provedena v souladu s § 32a) zákona č. 258/2000 Sb., o ochraně veřejného zdraví a o změně některých souvisejících zákonů, ve znění pozdějších předpisů, držitelem osvědčení o akreditaci nebo držitelem autorizace podle § 83c) shora citovaného zákona. Výsledky měření budou vyhodnoceny pro celou denní a celou noční dobu v souladu s § 12 odst. 1 nařízení vlády ČR č. 272/2011 Sb., o ochraně zdraví před nepříznivými účinky hluku a vibrací, ve znění pozdějších předpisů a předloženy Krajské hygienické stanici Zlínského kraje se sídlem ve Zlíně k posouzení.

4) V případě, že měřením hluku bude doloženo překročení hygienických limitů hluku stanovených pro hluk z dopravy v nařízení vlády ČR č. 272/2011 Sb., o ochraně zdraví před nepříznivými účinky hluku a vibrací, ve znění pozdějších předpisů, budou provedena dodatečná protihluková opatření pro uvedení zjištěného stavu do souladu s platnou legislativou předem opatření projednaná s Krajskou hygienickou stanicí Zlínského kraje se sídlem ve Zlíně.

-Závazné stanovisko Hasičského záchranného sboru Zl. kraje, Uh. Hradiště ze dne 17.8.2021 pod čj. HSZL- 3752-2/UH-2020:

Hasičský záchranný sbor Zlínského kraje (dále jen „HZS ZLK“) jako věcně a místně příslušný dotčený orgán na úseku požární ochrany dle ustanovení § 26 odst. 2 písm. b) zákona č. 133/1985 Sb., o požární ochraně, ve znění pozdějších předpisů (dále jen „zákon o požární ochraně“) a ustanovení § 7 odst. 4 písm. a) zákona č. 320/2015 Sb., o Hasičském záchranném sboru České republiky a o změně některých zákonů (zákon o hasičském záchranném sboru), ve znění zákona č. 183/2017 Sb., v souladu s ustanovením § 31 odst. 1 písm. b) zákona o požární ochraně posoudil výše uvedenou projektovou dokumentaci předloženou dne 17.8.2020, v rozsahu:

• část výše uvedené projektové dokumentace - STZ 2 8 Zásady požární bezpečnostního řešení (dále jen "vybraná část PD"), a vydává k ní v souladu s ustanovením § 31 odst. 3 zákona o požární ochraně a dále dle ustanovení § 149 odst. 1 zákona č. 500/2004 Sb., správní řád, ve znění pozdějších předpisů. **SOUHLASNÉ ZAVAZNÉ STANOVISKO.**

11. Škody, vzniklé v průběhu stavby, musí být odstraněny na náklady investora.

Trasy přepravovaného materiálu nutno předem projednat s vlastníky komunikací a pozemků. Po ukončení přepravy nutno tyto komunikace a pozemky uvést do původního stavu. Majitelé sousedních nemovitostí nesmí být z důvodu provádění stavby na svých právech poškozeni ani kráceni.

12. Odpady, které vzniknou při výstavbě, musí být likvidovány v souladu s příslušnými právními předpisy, platnými na úseku odpadového hospodářství. Odpady z výstavby budou přednostně využívány nebo nabízeny k využití, nevyužitelné zneškodněny na odpovídajícím zařízení, nebezpečné odpady předány k zneškodnění oprávněné organizaci, a to v souladu se zákonem o odpadech č. 185/2001 Sb., ve znění pozdějších změn a předpisů. Likvidaci nutno předem projednat s příslušným orgánem státní správy ve věcech odpadů.

13. Stavba bude dokončena do 10/2024.

14. Po dokončení stavby a před zahájením užívání stavby požádá stavebník speciální stavební úřad o vydání kolaudačního souhlasu dle ust. § 122 stavebního zákona. K žádosti o vydání kolaudačního souhlasu stavebník mj. doloží stanovení místní úpravy dopravního značení a vyjádření projektanta, popřípadě hlavního projektanta o souladu prováděně stavby s ověřenou projektovou dokumentací.

15. Odboru stavebního úřadu a životního prostředí Městského úřadu Uherské Hradiště jako speciálnímu stavebnímu úřadu zůstává vyhrazeno předepsat případné další podmínky.

další požadavky:

- Stavebník oznámí termín zahájení výkopových prací v dostatečném předstihu organizaci, mající oprávnění k provádění archeologických výzkumů (Archeologický ústav AV ČR Brno, Praha).
- Stavebník umožní případný záchranný archeologický výzkum ve smyslu příslušných zákonných ustanovení.

Označení účastníků řízení podle § 27 odst. 1 písm. a) zákona č. 500/2004 Sb., správní řád v platném znění (dále jen "správní řád"):

Město Uherské Hradiště, zastoupené starostou Ing. Stanislavem Blahou, IČ 00291471, Masarykovo náměstí č.p.19, 686 01 Uherské Hradiště 1

Odůvodnění:

Dne 6.1.2022 podalo Město Uherské Hradiště, zastoupené starostou Ing. Stanislavem Blahou, IČ 00291471, Masarykovo náměstí č.p.19, 686 01 Uherské Hradiště 1 zastoupené dle OŘ MěÚ Uh. Hradiště, Odborem investic, Masarykovo náměstí č.p.19, 686 01 Uherské Hradiště 1 žádost o vydání společného územního rozhodnutí a stavebního povolení pro stavbu „Zlepšení dopravní obslužnosti Moravní nábřeží - Rybárny na pozemcích:

pozemková parcela - 4502/62, ostatní plocha, 4506/10, ostatní plocha, 4502/61, ostatní plocha, 4502/60, ostatní plocha, 4502/59, ostatní plocha, 4502/58, ostatní plocha, 4506/7, ostatní plocha, 4506/13, ostatní plocha, 4502/57, ostatní plocha, st. 761, zastavěná plocha a nádvoří, 4506/14, ostatní plocha, 4502/56, ostatní plocha, 4502/51, ostatní plocha, 4502/2, ostatní plocha, 233/107, ostatní plocha - vše v katastrálním území Staré Město u Uherského Hradiště

pozemková parcela 651/11, ostatní plocha, 651/1, ostatní plocha, 651/9, ostatní plocha, 651/12, ostatní plocha, 651/5, ostatní plocha, 1649, ostatní plocha, 1714, ostatní plocha, 651/13, ostatní plocha, 651/6, ostatní plocha, 651/14, ostatní plocha, 651/16, ostatní plocha, 651/2, ostatní plocha, 651/8, ostatní plocha, 651/10, ostatní plocha, 651/15, ostatní plocha, 666/1, vodní plocha, 612/1, ostatní plocha, 651/4, ostatní plocha – vše v katastrálním území Uherské Hradiště.

Dnem podání žádosti bylo zahájeno společné územní a stavební řízení ve výše uvedené věci.

Stavební úřad opatřením ze dne 20.1.2022, č.j.: MUUH-SŽP/6270/2022/ZaplD, Spis/ 1016/2022 oznámil zahájení společného územního a stavebního řízení všem známým účastníkům řízení a dotčeným orgánům. Jelikož mu byly dobře známy poměry staveniště a žádost o společné povolení poskytovala dostatečné podklady pro posouzení stavby, stavební úřad upustil od ústního jednání a stanovil pro účastníky řízení a dotčené orgány lhůtu pro vyjádření do 15 dnů od doručení tohoto oznámení.

V rámci posuzování záměru žadatele zkoumal stavební úřad, zda navrhovaný záměr je dle § 94o v souladu:

- a) s požadavky stavebního zákona a jeho prováděcích právních předpisů: Stavební úřad konstatuje, že umístění a provedení stavby vyhovuje obecným technickým požadavkům na výstavbu stanoveným vyhláškou číslo 268/2009 Sb., o technických požadavcích na stavby v platném znění, vyhláše č. 501/2006 Sb. o obecných požadavcích na využívání území v platném znění a dalším předpisům, které stanoví hygienické a protipožární podmínky atd.
- b) s požadavky na veřejnou dopravní a technickou infrastrukturu k možnosti a způsobu napojení nebo k podmínkám dotčených ochranných a bezpečnostních pásem: Tento požadavek je splněn, neboť stavba nevyžaduje nové nároky na veřejnou technickou a dopravní infrastrukturu.
- c) s požadavky zvláštních právních předpisů a se závaznými stanovisky, popřípadě s rozhodnutími dotčených orgánů podle zvláštních právních předpisů: Navrhovaný záměr není v rozporu se závaznými stanovisky dotčených orgánů, jejichž požadavky byly zapracovány do tohoto rozhodnutí.

Stavební úřad dále ověřil v souladu s § 94o odst. 2, zda:

- a) předložená projektová dokumentace je úplná přehledná, a že jsou v ní v odpovídající míře řešeny obecné požadavky na výstavbu: Stavba bude provedena podle projektové dokumentace vypracované společností Dopravoprojekt Ostrava a.s., se sídlem v Ostravě, projektantem Ing. Zdeňkem Legerským, autorizovaný inženýr č. 1102055, č. zakázky 200229, z05/2021 04/2020
- b) Je zajištěn příjezd ke stavbě, včasné vybudování technického případně jiného vybavení potřebného k řádnému užívání stavby: Jedná se o stavbu, která je napojena na dopravní infrastrukturu na stávající dopravní a technickou infrastrukturu.

Stavební úřad v provedeném společném řízení posoudil předloženou žádost, projednal ji s účastníky řízení a dotčenými orgány a zjistil, že jejím uskutečněním nejsou ohroženy zájmy chráněné stavebním zákonem, předpisy vydanými k jeho provedení a zvláštními předpisy.

Okruh účastníků řízení podle § 94k odst. 1 stavebního zákona:

- a) stavebník: Město Uherské Hradiště, zastoupené starostou Ing. Stanislavem Blahou, IČ 00291471, Masarykovo náměstí č.p.19, 686 01 Uherské Hradiště 1
- b) obec, na jejímž území má být požadovaný stavební záměr uskutečněn: Město Uherské Hradiště, IČ 00291471, Masarykovo náměstí č.p.19, 686 01 Uherské Hradiště 1, Město Staré Město, náměstí Hrdinů č. p. 100, 686 03 Staré Město u Uherského Hradiště
- c) vlastník stavby, na které má být požadovaný stavební záměr uskutečněn, není-li sám stavebníkem, nebo ten kdo má jiné věcné právo k tomuto pozemku:
Ředitelství silnic a dálnic ČR, Na Pankráci č. p. 546/56, Nusle, 140 00 Praha 4
Město Staré Město, náměstí Hrdinů č. p. 100, 686 03 Staré Město u Uherského Hradiště
CETIN a s., Českomoravská č. p. 2510/19, Libeň, 190 00 Praha 9
Dial Telecom, a.s., Křížíkova č. p. 237/36a, Karlín, 186 00 Praha 86
GasNet Služby, s.r.o., Plynárenská č. p. 499/1, Zábřovice, 602 00 Brno 2
T-Mobile Czech Republic a.s., Tomičkova č. p. 2144/1, Chodov, 148 00 Praha 414
Vodafone Czech Republic a.s., náměstí Junkových č. p. 2808/2, Stodůlky, 155 00 Praha 515
ČD-Telematika a.s., Nerudova č. p. 1, 772 58 Olomouc

Slovácké vodárny a kanalizace, a. s., Za Olšávkou č. p. 290, Sady, 686 01 Uherské Hradiště 1
EG.D, a.s., Lidická č. p. 1873/36, Černá Pole, 602 00 Brno 2

d) vlastník pozemku, na kterém má být požadovaný stavební záměr uskutečněn, není-li sám stavebníkem, nebo ten, kdo má jiné věcné právo k pozemku:

Ing. Lubomír Hučík, Trávník č. p. 2106, 686 03 Staré Město u Uherského Hradiště

Mgr. Libor Daňhel, Šaňáková č. p. 51, Rybárny, 686 01 Uherské Hradiště 1

Ředitelství silnic a dálnic ČR, Na Pankráci č. p. 546/56, Nusle, 140 00 Praha 4

Město Staré Město, náměstí Hrdinů č. p. 100, 686 03 Staré Město u Uherského Hradiště

e) osoba, jejíž vlastnické právo nebo jiné věcné právo k sousedním stavbám anebo sousedním pozemkům nebo stavbám na nich může být společným povolením přímo dotčeno:

Povodí Moravy, s.p., Dřevařská č. p. 932/11, Veverří, 602 00 Brno 2

- osoby, které mají vlastnická nebo jiná práva k pozemkům a stavbám na nich, včetně osob, které mají vlastnická nebo jiná práva k pozemkům a stavbám na nich a tato práva mohou být stavebním povolením přímo dotčena, zejména k parc. č. :

St. 902, 633/2, st. 901, st. 252/2, st. 252/1, 1649, st. 250/1, st. 282, vše k.ú. Uherské Hradiště

6289, 4502/30, 4502/26, st. 992/2, st. 992/3, st. 992/1, st. 888, st. 762/2, st. 762/1, st. 761, 4502/56, st.

750, vše k.ú. Staré Město u Uherského Hradiště

Vlastníky vzdálenějších pozemků a staveb stavební úřad do řízení nepřizval, neboť vzhledem k tomu, že se jedná o stavbu, která není zdrojem hluku, zápachu, zplodin nebo jiných škodlivých imisí a emisí, vzhledem k jejímu umístění ke způsobu jejího dokončení, způsobu jejího užívání v souvislosti se vzdáleností těchto nemovitostí od stavby, dospěl stavební úřad k závěru, že práva a povinnosti těchto osob nemohou být předmětnou stavbou dotčena.

K žádosti byly dále doloženy vyjádření a stanoviska:

-EG.D, a.s., Lidická 1873/36, 60200 Brno, ze dne 12.1.2022, čj. L4570-270477197, ze dne 12.1.2022, čj. L4570-2704197

-Slovácké vodárny a kanalizace a.s., Uh. Hradiště ze dne 8.10.2021 pod čj. SVK/Ma/2020/1538

-CETIN a.s., Českomoravská č. p. 2510/19, Libeň, 190 00 Praha 9 ze dne 12.11.2020, čj. 819957/20, ze dne 3.8.2021, čj. 739961/21

-Gasnet Služby s.r.o., Brno 2 ze dne 18.11.2020 pod čj. 50022592332202636, ze dne 21.1.2022, čj. 5002535887, ze dne 24.9.2021, čj. 5002468955, ze dne 24.9.2021, čj. 5002457214

-Vodafone Czech Republic a.s., náměstí Junkových Praha 515 ze dne 13.11.2020 pod čj. MW9910161772229629

-MěÚ Uh. Hradiště, odbor správy majetku města ze dne 24.11.2020 pod čj. MUUH-SMM/86844/2020/MaňZ

- T-Mobile Czech Republic a.s., Tomičkova 2144/1, 14800 Praha 4 ze dne 12.11.2020, čj. E48339/20, ze dne 12.11.2020, čj. E48340/20

- ČD-Telematika a.s., pod Táborem 369/9a, 19000 Praha 9, ze dne 19.11.2020, čj. 1202020679

- Povodí Moravy, s.p., Dřevařská 11, 60200 Brno, ze dne 24.9.2021, čj. PM-35273/221/5203/MZ8.10.2021

- Ředitelství silnic a dálnic ČR, správa Zlín, Fügnerovo nábřeží 5476, 76001 Zlín, ze dne 24.8.2021, čj. SZ/0102/53200/2021/Ru

- rozhodnutí KÚ Zl. kraje, odboru dopravy a SH, tř. T. Bati 21, 76190 Zlín ze dne 19.10.2021, čj. KUZL 7307/2021

- rozhodnutí MěÚ Uh. Hradiště, odboru SŽP, Masarykovo nám. 1, 68601 Uh. Hradiště, ze dne 11.10.2021, čj. MUUH-ŠZP/73219/2021/Chyl

Posouzení a vyhodnocení námitek, připomínek a podmínek účastníků společného řízení:

V průběhu řízení obdržel speciální stavební úřad námítky, připomínky a podmínky účastníků řízení:

Ing. Martin Dominec, Zervavice 1938, 686 01 Staré Město:

1. Zajištění trvalé pěší přístupnosti k domu a dopravní obslužnosti v průběhu rekonstrukce silnice a chodníků i pro osoby se sníženou možností pohybu

2. Vyloučení rizika poškození nemovitosti z důvodu stavebních či bouracích prací způsobujících nadměrné vibrace či otřesy v jejich blízkosti
3. Dodržení opatření proti nadměrné hlučnosti a prašnosti stavební činnosti (zajištění přiměřeného úklidu) a úprava pracovní doby s přihlédnutím ke skutečnosti, že okolní nemovitosti slouží především k bydlení, zajištění úklidu
4. Včasné poskytování informací vlastníkům o plánu prováděných prací, které povedou k omezení přístupu a obslužnosti nemovitostí, budou vyžadovat přítomnost vlastníka případně jinou jeho součinnost apod.

Ing. Jarmila Buriánová, Zerzavice 1937, 686 01 Staré Město:

1. Zajištění trvalé pěší přístupnosti k domu a dopravní obslužnosti v průběhu rekonstrukce silnice a chodníků
2. Použití takových materiálů nové vozovky, které sníží hlučnost v ulici
3. Dodržení opatření proti nadměrné hlučnosti a prašnosti stavební činnosti (zajištění přiměřeného úklidu) a úprava pracovní doby s přihlédnutím ke skutečnosti, že okolní nemovitosti slouží především k bydlení, zajištění úklidu
4. Včasné poskytování informací vlastníkům o plánu prováděných prací, které povedou k omezení přístupu a obslužnosti nemovitostí, budou vyžadovat přítomnost vlastníka případně jinou jeho součinnost apod.

MUDr. Arnošt Sobol, MUDr. Jaromíra Sobolová, Zerzavice 1939, 686 01 Staré Město

Jsme spoluvlastníky domu a souvisejících pozemků v ulici Zerzavice č.p. 1939, parcelní čís. 992/2 a 992/3 v kat. území St. Města u Uherského Hradiště, které jsou navrhovanou stavbou dotčeny. Dne 3.2.2022 vznesl Ing. Martin Dominec námítky a připomínky v rámci tohoto územního a stavebního řízení a zaslal je datovou schránkou MÚ Uh. Hradiště, odboru stavebního úřadu a životního prostředí. S těmito námítkami a připomínkami se plně ztotožňujeme a připojujeme naše souhlasné stanovisko se zněními všech 4 bodů, jejich odůvodněními a návrhy řešení.

Speciální stavební úřad se v průběhu řízení zabýval uvedenými námítkami a konstatuje následující:

Zajištění trvalé pěší přístupnosti k domu a dopravní obslužnosti v průběhu rekonstrukce silnice a chodníků

- Zajištění přístupnosti k nemovitostem stavbou zasažených bude zajištěno v souladu se zákonem č. 13/1997 Sb. Zákon o pozemních komunikacích po celou dobu provádění díla.

Vyloučení rizika poškození nemovitosti z důvodu stavebních či bouracích prací způsobujících nadměrné vibrace či otřesy v jejich blízkosti

- Bod 11 tohoto povolení ve výrokové části uvádí - Škody, vzniklé v průběhu stavby, musí být odstraněny na náklady investora. Majitelé sousedních nemovitostí nesmí být z důvodu provádění stavby na svých právech poškozeni ani kráceni.

Použití takových materiálů nové vozovky, které sníží hlučnost v ulici

- Problematika hlučnosti v ulici je řešena a doložena v akustické studii, která je součástí projektové dokumentace. Místně příslušný orgán ochrany veřejného zdraví – Krajská hygienická stanice Zlínského kraje vydal na základě předložených dokumentů kladné závazné stanovisko, ve kterém m.j. zhodnotil soulad předložené dokumentace s požadavky předpisů v oblasti ochrany veřejného zdraví před nepříznivými účinky hluku a vibracemi

Dodržení opatření proti nadměrné hlučnosti a prašnosti stavební činnosti (zajištění přiměřeného úklidu) a úprava pracovní doby s přihlédnutím ke skutečnosti, že okolní nemovitosti slouží především k bydlení, zajištění úklidu

- Tyto požadavky jsou m.j. požadovány v závazném stanovisku Krajské hygienické stanice Zlínského kraje, kde speciální stavební úřad zavázal stavebníka k plnění – viz bod 12 výrokové části. Dle sdělení stavebníka budou závazně uloženy zhotoviteli stavby.

Včasné poskytování informací vlastníkům o plánu prováděných prací, které povedou k omezení přístupu a obslužnosti nemovitostí, budou vyžadovat přítomnost vlastníka případně jinou jeho součinnost apod.

- O způsobu dopravního omezení a zajištění potřebného povolení zvláštního užívání komunikace požádá stavebník (příp. zhotovitel) před realizací stavby. Zhotovitel nemůže stavbu zahájit bez vydání příslušných povolení. Povinnost zajistit zvláštní užívání komunikace a uzavírky vč. zajištění informovanosti dle sdělení stavebníka bude zhotoviteli uložena i smluvně.

Stavební úřad zajistil vzájemný soulad předložených závazných stanovisek dotčených orgánů vyžadovaných zvláštními předpisy, zabezpečil plnění požadavků vlastníků sítí technického vybavení a podmínky stanovisek zahrnul do podmínek tohoto rozhodnutí.

Do podmínek společného rozhodnutí nebyly zahrnuty ty podmínky, kde povinnost jejich plnění vyplývá přímo z platných právních předpisů a ty, které se týkají soukromoprávních vztahů účastníků.

Stavební úřad rozhodl, jak je uvedeno ve výroku rozhodnutí, za použití ustanovení právních předpisů ve výroku uvedených.

Poučení:

Proti tomuto rozhodnutí se lze odvolat ke Krajskému úřadu Zlínského kraje, odboru dopravy a silničního hospodářství a to do 15 dnů ode dne jeho doručení podáním u zdejšího správního orgánu. Včas podané a přípustné odvolání má odkladný účinek.

Odvoláním lze napadnout výrokovou část rozhodnutí, jednotlivý výrok nebo jeho vedlejší ustanovení. Odvolání jen proti odůvodnění rozhodnutí je nepřipustné.

Odvolání musí mít náležitosti uvedené v § 37 odst. 2 správního řádu a musí obsahovat údaje o tom, proti kterému rozhodnutí směřuje, v jakém rozsahu ho napadá a v čem je spatřován rozpor s právními předpisy nebo nesprávnost rozhodnutí nebo řízení, jež mu předcházelo. Není-li v odvolání uvedeno, v jakém rozsahu odvolatel rozhodnutí napadá, platí, že se domáhá zrušení celého rozhodnutí. Odvolání se podává s potřebným počtem stejnopisů tak, aby jeden stejnopis zůstal správnímu orgánu a aby každý účastník dostal jeden stejnopis. Nepodá-li účastník potřebný počet stejnopisů, vyhotoví je správní orgán na náklady účastníka.

K novým skutečnostem a k návrhům na provedení nových důkazů, uvedeným v odvolání nebo v průběhu odvolacího řízení, se přihlídně jen tehdy, jde-li o takové skutečnosti nebo důkazy, které účastník nemohl uplatnit dříve. Namítá-li účastník, že mu nebylo umožněno učinit v řízení v prvním stupni určitý úkon, musí být tento úkon učiněn spolu s odvoláním.

Stavební úřad po dni nabytí právní moci společného povolení zašle stejnopis písemného vyhotovení společného povolení opatřený doložkou právní moci a vyhotovení ověřené dokumentace stavebníkovi, vlastníkovi stavby, pokud není stavebníkem, dotčeným orgánům a stavebnímu úřadu příslušnému k umístění nebo povolení vedlejší stavby v souboru staveb, a obecnímu stavebnímu úřadu, nejde-li o soubor staveb. Stavebníkovi zašle také štítek obsahující identifikační údaje o povoleném stavebním záměru. Stavebník je povinen štítek před zahájením stavby umístit na viditelném místě u vstupu na staveniště a ponechat jej tam až do dokončení stavby.

Stavba nesmí být zahájena, dokud společné povolení nenabude právní moci.

Společné povolení má podle § 94p odst. 5 stavebního zákona platnost 2 roky ode dne nabytí právní moci.

Společné povolení pozbývá platnosti, jestliže stavba nebyla zahájena v době jeho platnosti.

Společné povolení pozbývá platnosti též dnem, kdy stavební úřad obdrží oznámení stavebníka o tom, že od provedení svého stavebního záměru upouští, to neplatí, jestliže stavba již byla zahájena.

Otisk úředního razítka

Ing. Rostislav Novosad

vedoucí odboru stavebního úřadu a životního prostředí

Poplatek:

Správní poplatek podle zákona č. 634/2004 Sb., o správních poplatcích, ve znění pozdějších předpisů, nebyl stanoven.

Příloha pro stavebníka:

Ověřená projektová dokumentace

Toto rozhodnutí musí být vyvěšeno po dobu 15 dnů na úřední desce Městského úřadu Uherské Hradiště a Městského úřadu Staré Město. Pisemnost se zveřejní též způsobem umožňujícím dálkový přístup.

Vyvěšeno dne.....

Sejmuto dne.....

Razítko, podpis orgánu, který potvrzuje vyvěšení a sejmnutí písemnosti.

Tato písemnost je řádně doručována veřejnou vyhláškou v souladu s ust. § 25 odst. 1, 2 v návaznosti na § 144 odst. 1 správního řádu a pro lhůty k vyjádření příp. odvolání je rozhodující den vyvěšení dle ust. § 25 odst. 3 správního řádu. Dnem vyvěšení je den vyvěšení na úřední desce správního orgánu, který písemnost doručuje tj. Městský úřad Uh. Hradiště.

Doručí se:

Účastníci řízení, kterým se v souladu s ust. § 94m odst. 2 stavebního zákona doručuje jednotlivě:

Město Uherské Hradiště, Masarykovo náměstí č. p. 19, 686 01 Uherské Hradiště 1

Ing. Lubomír Hučík, Trávník č. p. 2106, 686 03 Staré Město u Uherského Hradiště

Datová schránka:

Ředitelství silnic a dálnic ČR, Na Pankráci č. p. 546/56, Nusle, 140 00 Praha 4, DS: 16, zjq4rhz

Město Staré Město, náměstí Hrdinů č. p. 100, 686 03 Staré Město u Uherského Hradiště, DS: OVM,

8tvb3cp

Povodí Moravy, s.p., Dřevařská č. p. 932/11, Veverí, 602 00 Brno 2, DS: PO, m49t8gw

Mgr. Libor Daňhel, Šaňákova č. p. 51, Rybárny, 686 01 Uherské Hradiště 1, DS: FO, tf8stax

CÉTIN a.s., Českomoravská č. p. 2510/19, Libeň, 190 00 Praha 9, DS: PO, qa7425t

Dial Telecom, a.s., Křížkova č. p. 237/36a, Karlín, 186 00 Praha 86, DS: PO, p4vdqdt

GasNet Služby, s.r.o., Plynárenská č. p. 499/1, Zábřovice, 602 00 Brno 2, DS: PO, jnnyjs6

T-Mobile Czech Republic a.s., Tomičkova č. p. 2144/1, Chodov, 148 00 Praha 414, DS: PO, ygwch5i

Vodafone Czech Republic a.s., náměstí Junkových č. p. 2808/2, Stodůlky, 155 00 Praha 515, DS: PO,

29acihr

ČD-Telematika a.s., Nerudova č. p. 1, 772 58 Olomouc, DS: PO, dgzjdrp

Slovácké vodárny a kanalizace, a. s., Za Olšávkou č. p. 290, Sady, 686 01 Uherské Hradiště 1, DS: PO,

uh2gb5e

EG.D, a.s., Lidická č. p. 1873/36, Černá Pole, 602 00 Brno 2, DS: PO, nf5dxbu

Účastníci řízení, kterým se v souladu s ust. § § 94m odst. 2 stavebního zákona oznámení doručuje veřejnou vyhláškou ve smyslu ust. § 27 odst. 3 správního řádu:

- osoby, které mají vlastnická nebo jiná práva k pozemkům a stavbám na nich, včetně osob, které mají vlastnická nebo jiná práva k pozemkům a stavbám na nich a tato práva mohou být stavebním povolením přímo dotčena, zejména k parc. č. :

St. 902, 633/2, st. 901, st. 252/2, st. 252/1, 1649, st. 250/1, st. 282, vše k.ú. Uherské Hradiště

6289, 4502/30, 4502/26, st. 992/2, st. 992/3, st. 992/1, st. 888, st. 762/2, st. 762/1, st. 761, 4502/56,

st. 750, vše k.ú. Staré Město u Uherského Hradiště

- další osoby, kterým zvláštní zákon toto postavení přiznává v souladu s ust. § 27 odst. 3 správního řádu

Dotčené orgány:

Městský úřad Uherské Hradiště, odbor stavebního úřadu a životního prostředí, OSÚPP,

Masarykovo náměstí č. p. 19, 686 01 Uherské Hradiště 1

Městský úřad Uherské Hradiště, odbor stavebního úřadu a životního prostředí, OVÚŽP,
Masarykovo náměstí č. p. 19, 686 01 Uherské Hradiště 1

Datová schránka:

Ministerstvo dopravy, odbor infrastruktury a územního plánu, nábřeží Ludvíka Svobody č. p. 1222/12,
Nové Město, 110 00 Praha 1, DS: OVM, n75aau3

Ministerstvo obrany, sekce nakládání s majetkem, Tychonova č. p. 221/1, Hradčany, 160 00 Praha 6,
DS: OVM, hjyaavk

Krajský úřad Zlínského kraje, odbor dopravy a silničního hospodářství, třída Tomáše Bati č. p. 21,
760 01 Zlín 1, DS: OVM, scsbwku

Městský úřad Staré Město, stavební úřad, náměstí Hrdinů č. p. 100, 686 03 Staré Město
u Uherského Hradiště, DS: OVM, 8tvb3cp

Městský úřad Staré Město, odbor správy majetku, ŽP a investic, náměstí Hrdinů č. p. 100,
686 03 Staré Město u Uherského Hradiště, DS: OVM, 8tvb3cp

Krajská hygienická stanice Zlínského kraje se sídlem ve Zlíně, Havlíčkovo nábřeží č. p. 600, 760 01 Zlín
1, DS: OVM, xwsai7r

Hasičský záchranný sbor Zlínského kraje, Přílucká č. p. 213, Příluky, 760 01 Zlín 1, DS: OVM, z3paa5u

Krajské ředitelství policie Zlínského kraje, odbor služby dopravní policie, J. A. Bati č. p. 5637,
760 01 Zlín 1, DS: OVM, w6thp3w

Na vědomí:

MěÚ Uherské Hradiště, odbor správy majetku města, OZKOM, Masarykovo nám. č. p. 19, 686 70
Uherské Hradiště

Ostatní

Městský úřad Uherské Hradiště, právní odbor - se žádostí o bezodkladné vyvěšení oznámení na úřední
desce na dobu nejméně 15 dnů a o zpětné zaslání potvrzeného vyvěšení po uvedené dobu.

Městský úřad Staré Město - se žádostí o bezodkladné vyvěšení oznámení na úřední desce na dobu
nejméně 15 dnů a o zpětné zaslání potvrzeného vyvěšení po uvedené dobu.