


Stavba: zábory na pozemcích p.č.1766, 1786,  
1787/1, 1787/2, 1788

Objednatel: LČR, s.p., Lesní správa Černá Hora,  
U Selkova 548, 679 21 Černá Hora

Vyhotovitel: 

Okres.....Brno-město .....

Obec.....Brno .....

Katastrální území : Kníničky .....

Číslo zakázky:..... 52/2024 .....

## PROTOKOL O ZAMĚŘENÍ ZÁBORŮ č. 52/2024

stavebních objektů na pozemcích p.č. 1766, 1786, 1787/1, 1787/2, 1788.

Náčrt kontrolního měření: viz příloha

### Charakteristika kontrolního měření:


Druh kontrolního měření: polohové zaměření.


Způsob měření (metoda): polární metoda s využitím totální stanice s automatickou registrací dat.

Přesnost měření: střední souřadnicová chyba  $\pm 0,14$  m (přesnost stanovená pro práci v katastru nemovitostí)


Polohové připojení: technologie GNSS s připojením na síť permanentních stanic Českého úřadu zeměměřického a katastrálního Czepos a kontrolou na podrobné body katastru nemovitostí. Použité přístroje: aparatura GNSS CY F90.

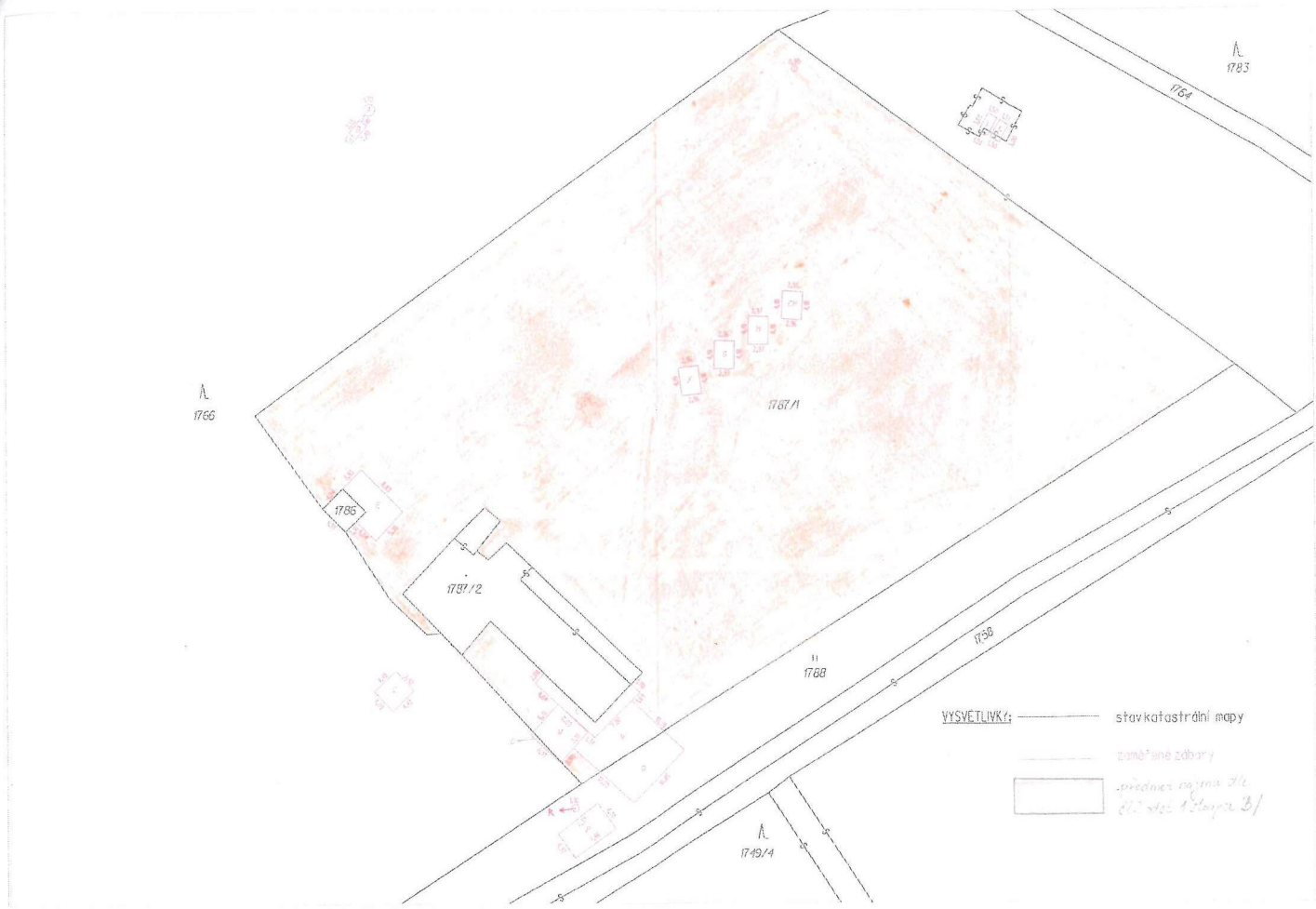
Počet měrných jednotek: 62 zaměřených bodů.

Zaměřil: 6.3.2024 

Protokol vyhotovil: 21.3.2024 

Náležitostí a přesností odpovídá právním předpisům  
Položka EOV č. 13 / 2024 ze dne 21.3.2024.





**VYSVĚTLINKA:**  
 ————— stavkatastrální mapy  
 ————— zeměměřičské záborů  
 [obdélník] — přednesený výměr dle  
 [obdélník] — přednesený výměr dle

Zábory pozemků v k.ú. Kníničky zapsaných na listu vlastnictví číslo 1248

Parc. číslo	Druh pozemku	Zábor	Název záboru	Popis záboru	Výměra záboru [m <sup>2</sup> ]
				železobetonové skruže s železobetonovým poklopem	2
1766	lesní pozemek	A	studna	dřevěná budova spojená se zemí pevným základem	3
1766	lesní pozemek	B	přístřešek čerpání vody	železobetonová základová deska bez nadzemní stavby	18 *
1766	lesní pozemek	C	základová deska	plechová budova bez spojení pevným základem se zemí	2 *
1766	lesní pozemek	D	sklad - část D	zděná budova spojená se zemí pevným základem	21
1786	ost.plocha/jiná pl.	1786	chata	dřevěná budova bez spojení pevným základem se zemí	43
1787/1	ost.plocha/jiná pl.	E	chata	dřevěná budova bez spojení pevným základem se zemí	12
1787/1	ost.plocha/jiná pl.	F	chata včetně terasy	dřevěná budova bez spojení pevným základem se zemí	12
1787/1	ost.plocha/jiná pl.	G	chata včetně terasy	dřevěná budova bez spojení pevným základem se zemí	12
1787/1	ost.plocha/jiná pl.	H	chata včetně terasy	dřevěná budova bez spojení pevným základem se zemí	12
1787/1	ost.plocha/jiná pl.	CH	chata včetně terasy	železobetonové skruže s železobetonovým poklopem	1
1787/1	ost.plocha/jiná pl.	I	studna	plechová nádrž spojená se zemí pevným základem	5
1787/1	ost.plocha/jiná pl.	J	nádrž na vodu	plechová nádrž spojená se zemí pevným základem	5
1787/1	ost.plocha/jiná pl.	K	nádrž na vodu	zděná budova spojená se zemí pevným základem	36
1787/1	ost.plocha/jiná pl.	L	přístavba budovy č.ev.257	plechová budova bez spojení pevným základem se zemí	35
1787/1	ost.plocha/jiná pl.	M	sklad - část M	čistička odpadních vod ohrazená drátěným plotem	64
1787/1	ost.plocha/jiná pl.	N	ČOV - část N	zděná budova spojená se zemí pevným základem a nádvoří	419
1787/2	zastavěná pl.	1788/2	budova č.ev.257	čistička odpadních vod ohrazená drátěným plotem	60
1788	trvalý travní porost	O	ČOV - část O	nadzemní plynová nádrž ohrazená drátěným plotem	33
1788	trvalý travní porost	P	plynová nádrž	železobetonové skruže s železobetonovým poklopem	1
1788	trvalý travní porost	R	šachta		

\* není předměřeno