

VÝPIS Z KATASTRU NEMOVITOSTÍ
prokazující stav evidovaný k datu 14.12.2023 12:55:02

Vyhotoveno bezúplatně dálkovým přístupem pro účel: Správa majetku, č.j.: 1 pro Státní pozemkový úřad

Okres: CZ0421 Děčín

Obec: 562521 Huntířov

Kat.území: 649520 Huntířov u Děčína

List vlastnictví: 10002

V kat. území jsou pozemky vedeny ve dvou číselných řadách (St. = stavební parcela)


A Vlastník, jiný oprávněný	Identifikátor	Podíl
Vlastnické právo Česká republika	00000001-001	

Příslušnost hospodařit s majetkem státu

Státní pozemkový úřad, Husinecká 1024/11a, Žižkov, 13000 01312774
Praha 3

ČÁSTEČNÝ VÝPIS

B Nemovitosti				
Pozemky Parcela	Výměra[m2]	Druh pozemku	Způsob využití	Způsob ochrany
440	4726	ostatní plocha	neplodná půda	chráněná krajinná oblast
864/7	16581	trvalý travní porost		chráněná krajinná oblast, zemědělský půdní fond
896/2	1071	trvalý travní porost		chráněná krajinná oblast, zemědělský půdní fond
904/3	396	vodní plocha	koryto vodního toku přirozené nebo upravené	chráněná krajinná oblast
904/5	460	trvalý travní porost		chráněná krajinná oblast, zemědělský půdní fond
907	208	vodní plocha	zamokřená plocha	chráněná krajinná oblast
1437/12	4464	trvalý travní porost		chráněná krajinná oblast, zemědělský půdní fond
1437/23	1832	trvalý travní porost		chráněná krajinná oblast, zemědělský půdní fond
1437/33	1304	trvalý travní porost		chráněná krajinná oblast, zemědělský půdní fond



VÝPIS Z KATASTRU NEMOVITOSTÍ
prokazující stav evidovaný k datu 14.12.2023 12:55:02

Vyhotoveno bezúplatně dálkovým přístupem pro účel: Správa majetku, č.j.: 1 pro Státní pozemkový úřad

Okres: CZ0421 Děčín

Obec: 562751 Mikulášovice

kat.území: 694126 Mikulášovice

List vlastnictví: 10002

V kat. území jsou pozemky vedeny ve dvou číselných řadách (St. = stavební parcela)

A Vlastník, jiný oprávněný	Identifikátor	Podíl
Vlastnické právo Česká republika	00000001-001	


Příslušnost hospodařit s majetkem státu

Státní pozemkový úřad, Husinecká 1024/11a, Žižkov, 13000 01312774
Praha 3

ČÁSTEČNÝ VÝPIS

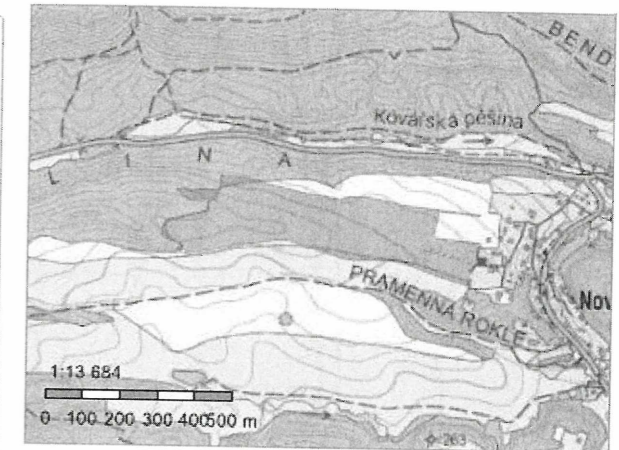
B Nemovitosti

Pozemky Parcela	Výměra [m ²]	Druh pozemku	Způsob využití	Způsob ochrany
3151	287	trvalý travní porost		zemědělský půdní fond
3482/6	973	trvalý travní porost		rozsáhlé chráněné území, zemědělský půdní fond
3626/4	565	trvalý travní porost		zemědělský půdní fond
5552/1	919	ostatní plocha	ostatní komunikace	
5571/2	1996	ostatní plocha	ostatní komunikace	
5587/2	2138	trvalý travní porost		zemědělský půdní fond
5602/2	1265	ostatní plocha	ostatní komunikace	rozsáhlé chráněné území
5623/5	1418	ostatní plocha	ostatní komunikace	rozsáhlé chráněné území
5627/1	1256	ostatní plocha	ostatní komunikace	rozsáhlé chráněné území
5641/2	420	ostatní plocha	ostatní komunikace	rozsáhlé chráněné území
5659	1183	ostatní plocha	ostatní komunikace	rozsáhlé chráněné území
5660	495	ostatní plocha	ostatní komunikace	rozsáhlé chráněné území
5661	324	ostatní plocha	ostatní komunikace	rozsáhlé chráněné území



Informace o pozemku

Parcelní číslo: 190/1 ☑
 Obec: Huntířov [562521] ☑
 Katastrální území: Nová Oleška [649546]
 Číslo LV: 10002
 Výměra [m²]: 119953 *část*
 Typ parcely: Parcela katastru nemovitostí
 Mapový list: KMD
 Určení výměry: Graficky nebo v digitalizované mapě
 Druh pozemku: orná půda



Vlastníci, jiní oprávnění

Vlastnické právo	Podíl
Česká republika	
Příslušnost hospodařit s majetkem státu	Podíl
Státní pozemkový úřad, Husinecká 1024/11a, Žižkov, 13000 Praha 3	

Způsob ochrany nemovitosti

Název
 rozsáhlé chráněné území
 zemědělský půdní fond

Seznam BPEJ

BPEJ	Výměra
51410 ☑	64191
53014 ☑	52961
54078 ☑	2801

Omezení vlastnického práva

Nejsou evidována žádná omezení.

Jiné zápisy

Nejsou evidovány žádné jiné zápisy.

☑ Řízení, v rámci kterých byl k nemovitosti zapsán cenový údaj

Nemovitost je v územním obvodu, kde státní správu katastru nemovitostí ČR vykonává Katastrální úřad pro Ústecký kraj, Katastrální pracoviště Děčín ☑

PŘÍLOHA J.1

VÝPIS Z KATASTRU NEMOVITOSTÍ
prokazující stav evidovaný k datu 14.12.2023 12:55:02

Vyhotoveno bezúplatně dálkovým přístupem pro účel: Správa majetku, č.j.: 1 pro Státní pozemkový úřad

Okres: CZ0421 Děčín

Obec: 562521 Huntířov

území: 649554 Stará Oleška

List vlastnictví: 10002

V kat. území jsou pozemky vedeny ve dvou číselných řadách (St. = stavební parcela)

Vlastník, jiný oprávněný	Identifikátor	Podíl
Vlastnické právo Česká republika	00000001-001	

Příslušnost hospodařit s majetkem státu

Státní pozemkový úřad, Husinecká 1024/11a, Žižkov, 13000 01312774
Praha 3

ČÁSTEČNÝ VÝPIS

B Nemovitosti

Pozemky Parcela	Výměra[m2]	Druh pozemku	Způsob využití	Způsob ochrany
141	118	ostatní plocha	nepločná půda	rozsáhlé chráněné území
150	2963	trvalý travní porost		rozsáhlé chráněné území, zemědělský půdní fond
168/2	328	trvalý travní porost		rozsáhlé chráněné území, zemědělský půdní fond
304/1	1443	ostatní plocha	nepločná půda	rozsáhlé chráněné území
336/7	5655	trvalý travní porost		rozsáhlé chráněné území, zemědělský půdní fond
432/1	25793	trvalý travní porost		menší chráněné území, rozsáhlé chráněné území, zemědělský půdní fond
518/3	1226	orná půda		rozsáhlé chráněné území, zemědělský půdní fond
525	142	trvalý travní porost		rozsáhlé chráněné území, zemědělský půdní fond

