

29. 1. 2003

1520/03

2

7E

Městský úřad Svitavy

odbor životního prostředí

Zn : OZP/3702-03/826-03/ker

Ve Svitavách dne : 28.ledna 2003

Vyřizuje

telefon :

Veřejná vyhláška**R o z h o d n u t í**

Městský úřad Svitavy, odbor životního prostředí, jako orgán státní správy myslivosti, příslušný podle ustanovení § 60 zákona číslo 449/2001 Sb., o myslivosti v platném znění (dále jen zákon)

v y d á v á

na základě předložené žádosti držitele honitby podle ustanovení § 29 odst.1 zákona toto rozhodnutí

u z n á v á

honební pozemky v rámci katastrálního území Janov u Litomyšle, Mikuleč a Opatov v Čechách o celkové výměře 671,1827 ha z toho

orná půda	107,8442 ha
trvalé travní porosty	2,7408 ha
lesní půda	554,8155 ha
ostatní plochy	5,6452 ha
vodní plochy	0,1370 ha

za vlastní honitbu s názvem**Mendryka**

s právem myslivosti příslušejícím dle ustanovení § 2 písm. m) zákona subjektu

Lesy České republiky, s.p.

s níže uvedeným popisem hranice vlastní honitby :

Výchozí bod – silnička Gajer-Starý Valdek na hranici porostu 977G05. Odtud jde hranice honitby po silnici až do obce Gajer, kde ostře zahýbá vpravo a po cestě vede k lesu, vstupuje do lesa a po cestě vede až na majetkovou hranici LČR a obce Janov, zde zahýbá doleva. Po cestě a majetkové hranici vede severním směrem až na silničku do obce Mendryka, po ní vede asi 200 m východním směrem na silničku, odtud jde severním směrem po silničce asi 600 m na rozcestí silniček, dále hranice pokračuje mezi odděleními 951 a 953 po cestě až po hranice s lesní správou Lanškroun (revír Strakov) a po hraniční cestě vede JV směrem na křižovatku cest u Psí kuchyně. Odtud hranice pokračuje jižním směrem po silničce přes křižovatku (rozcestí cest U lomu) a dále po cestě mezi odděleními 978 a 973, kde se po 950 m lomí pravoúhle vlevo, mezi odděleními 973 a 977 vede hranice na křižovatku silničky Mikuleč-Antoníček a odtud po silničce směrem Gajer se dostaneme až na výchozí bod.

dále Městský úřad Svitavy, odbor životního prostředí, jako orgán státní správy myslivosti

z a ř a z u j e

- vlastní honitbu Mendryka do III. jakostní třídy pro spárkatou zvěř a stanovuje jejich minimální a normované stavy takto :

- srnec obecný

normovaný stav	- les	25 ks
normovaný stav	- pole	0 ks
normovaný stav celkem		25 ks

minimální stav	- les	13 ks
minimální stav	- pole	0 ks
minimální stav celkem		13 ks

koeficient očekávané produkce 1,0

- vlastní honitbu Mendryka do III. jakostní třídy pro zajíce polního a stanovuje jeho minimální a normované stavy takto :

zajíc polní**normovaný stav celkem 60 ks****minimální stav celkem 33 ks****koeficient očekávané produkce 0,4****O d ů v o d n ě n í**

Honební pozemky navrhované na uznání vlastní honitby splňují podle předložených materiálů podmínky vyplývající z ustanovení § 17 zákona pro realizaci výkonu práva myslivosti v celém jeho rozsahu.

Honitba je tvořena souvislými honebními pozemky. Soulad s ustanovením § 17 odst.2 zákona.

Při tvorbě vlastní honitby se nepřihlíželo k hranicím katastrálních území, územních obvodů obcí ani krajů. Každý honební pozemek byl celý zahrnut do honitby. Držitel honitby navrhoval hranice vlastní honitby tak, aby se kryly s hranicemi přírodními. Soulad s ustanovením § 17 odst.3 zákona.

Honební pozemky tvořící vlastní honitby spolu souvisí, protože v navrhované vlastní honitbě se nenachází dálnice, silnice dálničního typu, přehrada ani letiště se zpevněnou plochou. Soulad s ustanovením § 17 odst. 4 zákona.

Při tvorbě hranic navrhované vlastní honitby držitel přihlížel k jejímu tvaru. V navrhované vlastní honitbě se nenachází úzký pozemkový pruh v nejužším místě široký jen 500 metrů. Dále držitel honitby navrhoval hranice vlastní honitby tak, aby eliminoval rozhraní zemědělských a lesních pozemků. Soulad s ustanovením § 17 odst.5 zákona.

Minimální výměra honitby je 671,1827 ha. Soulad s ustanovením § 17 odst.6 zákona.

V souladu s ustanovením § 29 odst.3 zákona žadatel uvedl výčet a výměry honebních pozemků přiřčených s uvedením jejich vlastníků a důvodu přiřčení.



Seznam vlastníků a výměry honebních pozemků přiřčených s uvedením jejich výčtu a výměry je uveden v příloze číslo 1, která je nedílnou součástí tohoto rozhodnutí. Dále držitel vlastní honitby předložil v souladu s ustanovením § 29 odst.3 zákona popis hranice vlastní honitby, vyznačení obvodu honitby (příloha č.2) a návrh jakostní třídy honitby pro jednotlivé druhy zvěře a jejich minimální a normované stavy.

Z důvodu značného počtu účastníků řízení se Městský úřad Svitavy, odbor životního prostředí, jako orgán státní správy lesů rozhodl doručit toto rozhodnutí formou veřejné vyhlášky.

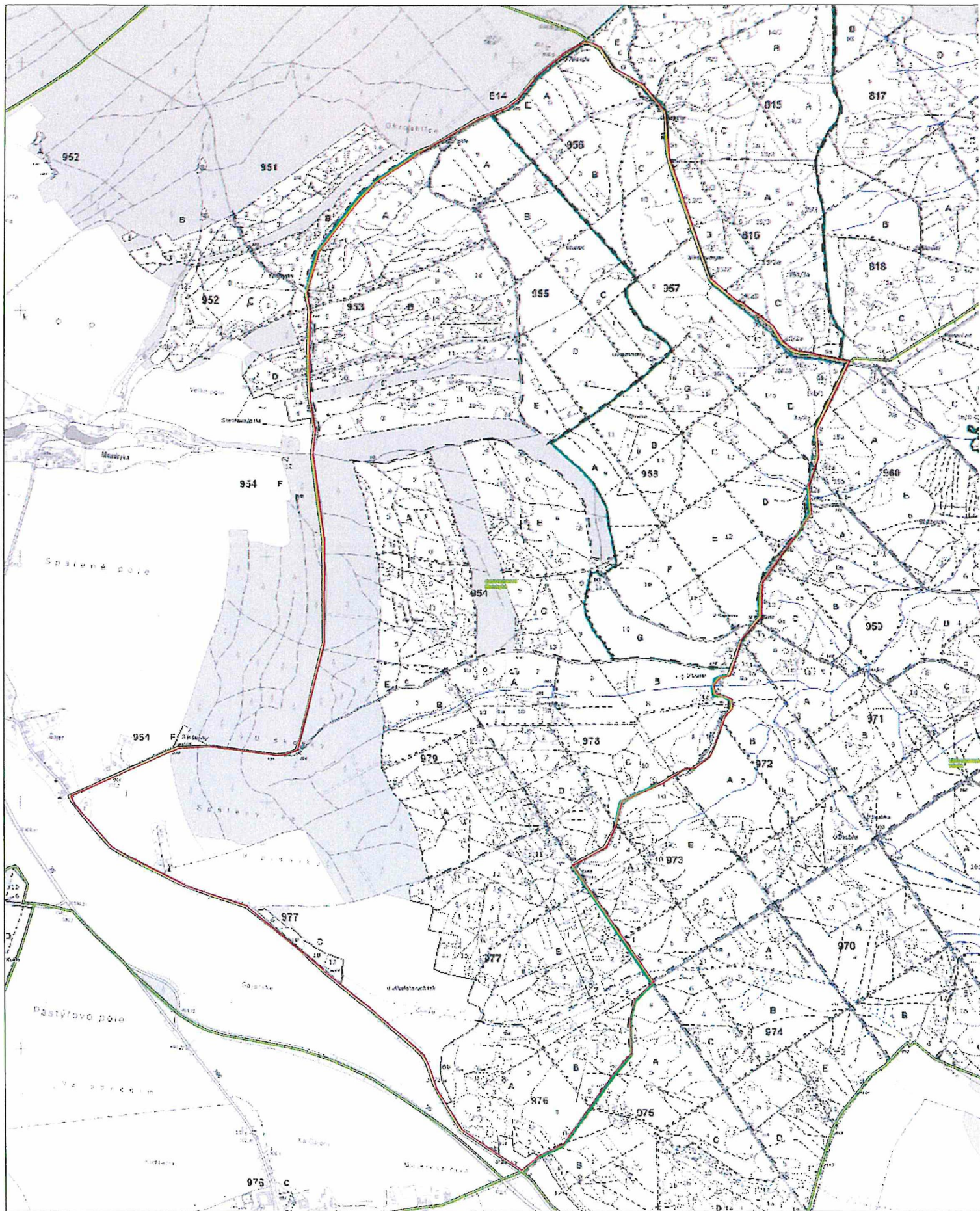
Vzhledem ke skutečnosti, že předložená žádost na uznání vlastní honitby splňuje náležitosti podle ustanovení § 17 zákona, rozhodl orgán státní správy myslivosti tak, jak je uvedeno ve výrokové části rozhodnutí.

Poučení o odvolání

Proti tomuto rozhodnutí lze podat odvolání do 15-ti dnů ode dne jeho doručení ke Krajskému úřadu Pardubického kraje, Komenského náměstí 125, prostřednictvím Městského úřadu Svitavy, odboru životního prostředí.



MENDRYKA



0 200 400 600 800 1000 m

1 : 20 000

Odbor HÚL, oddělení GIS, GrDS

Příloha č.2 - Záměr v hospodaření v honitbě


osobní jméno (jména) a příjmení žadatele (FO) / název žadatele (PO)
 IČO (nebo datum narození, pokud žadatel IČO nemá)
 název honitby
 kód honitby

Vladimír Kadlec
 70153175
 Mendryka
 CZ5312206016


Název myslivecké činnosti	Technická jednotka [TJ]	Maximální počet TJ	Počet TJ navržený uchazečem	Finanční příspěvek [Kč/TJ]	Termín realizace mysliveckých činností (pořadový rok platnosti smlouvy)										
					1	2	3	4	5	6	7	8	9	10	
políčka pro zvěř	ha	0	0	8 000											
obnova travních porostů v lesích	ha	0	0	6 000											
výsadba keřů	ks	0	0	100											
výsadba plodonosných dřevin	ks	0	0	150											
výsadba okusových dřevin	ks	200	200	70	50	50	50	50							
stavba kazatelen	ks	2	2	7 500	1	1									
stavba posedů	ks	2	2	2 500	2										
stavba krmelců	ks	0	0	5 000											
napajedla pro zvěř	ks	0	0	1 000											
slaniska, minerální lizy	ks	10	10	300	5	5									

Za pronajímatele:

16. 05. 2024



Za příjemce:



Myslivecký záměr – podrobné podmínky

Nabídku do výběrového řízení na pronájem honiteb podává zájemce prostřednictvím elektronického katalogu, jehož součástí je formulář Mysliveckého záměru. Zájemce ve formuláři navrhne množství realizovaných mysliveckých činností. Nabízené množství nesmí překročit stanovené maximální počty jednotlivých činností. Zájemce stanoví i termíny a objemy realizovaných opatření v jednotlivých letech trvání platnosti nájemní smlouvy, za dodržení níže uvedených podmínek. Pokud zájemce podá nejuvýhodnější nabídku a bude vyzván k podpisu nájemní smlouvy, formulář Myslivecký záměr bude převeden do Přílohy č. 2 „Myslivecký záměr“ a stane se závaznou a nedílnou součástí nájemní smlouvy.

1) Založení nebo údržba políčka pro zvěř

Políčkem pro zvěř se rozumí pozemek (jedna nebo více ploch) zakládáný pro zvýšení úživnosti honitby osetý nebo osázený minimálně dvěma plodinami, které jsou potravní složkou zvěře a které se nenachází v bezprostředně navazujících zemědělských kulturách, na němž se hospodaří tak, aby plodiny nebyly sklizeny a složení porostu poskytovalo zvěři pastevní, nebo krytové možnosti.

Podmínky a požadavky:

- maximální roční rozsah opatření je dán elektronickým katalogem,
- příspěvek se poskytne na založení nového políčka nebo na údržbu stávajících políček pro zvěř,
- příspěvek se poskytne i opakovaně za dobu účinnosti smlouvy, pokud v daném roce byly splněny podmínky pro přiznání příspěvku,
- kultura, na kterou je poskytnut příspěvek, nesmí být předmětem zemědělské komerční činnosti a musí sloužit svému účelu,
- uhrazena bude skutečná výměra obhospodařované plochy zaokrouhlené na 0,01 ha,
- nová myslivecká políčka lze zakládat pouze v prvních 5 letech nájemního období,
- musí být dodrženy agrotechnické lhůty a postupy, aby bylo zajištěno dopěstování porostu.

2) Obnova nebo údržba travních porostů

Obnovou nebo údržbou travních porostů v lesích se rozumí zvýšení kvality u degradovaných travních porostů s vysokým zastoupením plevelných a málo hodnotných druhů a jedovatých rostlin. Spočívá v úpravě nekulturního porostu a úpravě stanovištních podmínek a následném výsevu luční směsi vhodnou pro danou lokalitu a pastvu zvěře.

Podmínky a požadavky:

- maximální roční rozsah opatření je dán elektronickým katalogem,
- travní porost musí sloužit pastvě zvěře,
- travní porost musí být udržován takovým způsobem, aby byla zajištěna vitalita a reprodukce,
- kultura, na kterou je poskytnut příspěvek, nesmí být předmětem zemědělské komerční činnosti a musí sloužit svému účelu,
- příspěvek se poskytne na založení nového travního porostu nebo na údržbu stávající travních porostů,
- příspěvek se poskytne i opakovaně, pokud v daném roce byly splněny podmínky pro přiznání příspěvku.

3) Výsadba keřů

Výsadbou keřů se rozumí doplnění chybějícího keřového patra pro zvyšování úživnosti honitby v porostech, podél rozdělovací sítě nebo v porostních okrajích.

Podmínky a požadavky:

- maximální rozsah opatření je dán elektronickým katalogem,

- nájemce zajistí dodávku sadebního materiálu a provede výsadbu na místo předem určené příslušnou organizační jednotkou pronajímatele,
- nájemce zajistí ochranu proti poškození zvěří po dobu 4 let od výsadby,
- výsadba keřů může být prováděna nejpozději do 5. roku nájemní smlouvy,
- započtení příspěvku proběhne až po pátém roce od data realizované výsadby, pokud nebudou dodrženy výše popsané podmínky, či nebude výsadba v požadovaném rozsahu, bude pronajímatel příspěvek krátit

4) Výsadba plodonosných dřevin

Plodonosnými dřevinami se rozumí např. jabloň lesní, třešeň ptačí, hrušeň polníčka, jeřáb ptačí, jeřáb břek, jeřáb muk, jeřáb oskeruše, morušovník bílý, jírovec maďal, kaštanovník jedlý, slivoň obecná („mirabelka“, „špendlíky“), slivoň trnka, slivoň švestka, růže šípková, hloh obecný, líska obecná.

Podmínky a požadavky:

- maximální rozsah opatření je dán elektronickým katalogem,
- nájemce zajistí dodávku sadebního materiálu a provede výsadbu na místo předem určené příslušnou organizační jednotkou pronajímatele,
- sadební materiál bude v době výsadby splňovat parametry min. poloodrostku a bude pocházet z uznaného druhu osiva,
- nájemce zajistí ochranu proti poškození zvěří po dobu 4 let od výsadby,
- výsadba plodonosných dřevin může být prováděna nejpozději do 5. roku nájemní smlouvy,
- započtení příspěvku proběhne až po čtvrtém roce od data realizované výsadby, pokud nebudou dodrženy výše popsané podmínky, či nebude výsadba ve čtvrtém roce od výsadby v požadovaném rozsahu, bude pronajímatel příspěvek krátit.

5) Výsadba okusových dřevin

Okusovými dřevinami se rozumí vrba, osika, jeřáb, javor babyka, habr a další dřeviny které mají dobrou zmlazovací schopnost a mohou sloužit pro zvýšení úživnosti honitby.

Podmínky a požadavky:

- maximální rozsah opatření je dán elektronickým katalogem,
- nájemce zajistí dodávku sadebního materiálu takových druhů, které schválí příslušná organizační jednotka pronajímatele a provede výsadbu na místo předem určené organizační jednotkou pronajímatele,
- způsob výsadby, ochranu a udržování těchto ploch s okusovými dřevinami určí příslušná organizační jednotka pronajímatele,
- výsadba okusových dřevin může být prováděna nejpozději do 5. roku nájemní smlouvy,
- započtení příspěvku proběhne až po pátém roce od data realizované výsadby, pokud nebudou dodrženy výše popsané podmínky, či nebude výsadba v čtvrtém roce od výsadby v požadovaném rozsahu, bude pronajímatel příspěvek krátit.

6) Stavba kazatelen

Kazatelnou se rozumí nově vybudované kryté myslivecké zařízení z dřevěného materiálu se střechou, sloužící pro lov zvěře. Kazatelna musí být provedena v souladu s obecnými požadavky na bezpečnost a obecně závaznými právními předpisy.

Podmínky a požadavky:

- maximální rozsah opatření je dán elektronickým katalogem,

- v případě poskytnutí příspěvku pronajímatelem se po ukončení smluvního vztahu stává kazatelna majetkem pronajímatele,
- umístění a charakter stavby podléhá souhlasu příslušné organizační jednotky pronajímatele,
- nájemce se zavazuje kazatelny řádně udržovat po dobu trvání nájemní smlouvy.

7) Stavba posedů

Posedem se rozumí nově vybudované myslivecké zařízení jednoduché konstrukce (žebřík) bez střechy sloužící pro lov zvěře. Posed musí být proveden v souladu s obecnými požadavky na bezpečnost a obecně závaznými právními předpisy.

Podmínky a požadavky:

- maximální rozsah opatření je dán elektronickým katalogem,
- v případě poskytnutí příspěvku pronajímatelem se po ukončení smluvního vztahu stává posed majetkem pronajímatele,
- umístění a charakter stavby podléhá souhlasu příslušné organizační jednotky pronajímatele,
- nájemce se zavazuje posedy řádně udržovat po dobu trvání nájemní smlouvy.

8) Stavba krmelců

Stavbou krmelců se rozumí nově vybudované příkrmovací zařízení pro zvěř využívané v době nouze.

Podmínky a požadavky:

- maximální rozsah opatření je dán elektronickým katalogem,
- v případě poskytnutí příspěvku pronajímatelem se po ukončení smluvního vztahu stává krmelec majetkem pronajímatele,
- umístění a charakter stavby podléhá souhlasu příslušné organizační jednotky pronajímatele,
- nájemce se zavazuje krmelec řádně udržovat po dobu trvání nájemní smlouvy.

9) Napajedla pro zvěř

Napajedlem se rozumí přírodní upravené nebo uměle vytvořené místo sloužící k napájení zvěře v honitbě.

Podmínky a požadavky:

- maximální rozsah opatření je dán elektronickým katalogem,
- v případě poskytnutí příspěvku pronajímatelem se nejpozději po ukončení smluvního vztahu stává napajedlo majetkem pronajímatele,
- příspěvek se poskytuje pouze na první zřízení napajedla,
- nájemce se zavazuje napajedlo řádně udržovat po dobu trvání nájemní smlouvy.

10) Slaniska, minerální lizy

Slaniskem se rozumí různé formy zařízení pro podávání soli nebo minerálního lizu zvěři např. korýtka, duté pařezy, speciální zařízení, vždy výše nad zemí. Slaniska nesmí být zřizována u paty živých stromů.

Podmínky a požadavky:

- maximální rozsah opatření je dán elektronickým katalogem,
- v případě poskytnutí příspěvku pronajímatelem se nejpozději po ukončení smluvního vztahu stává slanisko majetkem pronajímatele,
- nájemce se zavazuje slanisko řádně udržovat po dobu trvání nájemní smlouvy.

Příloha č. 3)

Honitba

MENDRYKA- CZ5312206016

Stav ke dni

01.05.2024

Popis druhu zařízení	Vlastník	Umístění - JPRL nebo lokalita	Stav
Kazatelna	LČR, s.p.	953B12 / U ypsilon	NOVÝ
Kazatelna	LČR, s.p.	953B02 / Čtverce, U bk oplocenky	NOVÝ
Kazatelna	LČR, s.p.	954A08 / U cikánky	NUTNÁ OPRAVA
Kazatelna	LČR, s.p.	954B06 / Centrální nad lomem	NUTNÁ OPRAVA
Kazatelna	LČR, s.p.	977A11 / Nad Mikulečskými lukami	NOVÝ
Posed	LČR, s.p.	977A11 / Třetí roh	NOVÝ
Krmelec	LČR, s.p.	978A10 / Pod Hočiminkou	BĚŽNÝ STAV
Posed	LČR, s.p.	978B09 / Na potoce pod Vaškem	NOVÝ
Posed	LČR, s.p.	Na louce / Na bříze pod křížkem	NOVÝ
Krmelec	LČR, s.p.	Soukr. (958A09) / Čtverce	BĚŽNÝ STAV
Kazatelna	LČR, s.p.	Obec Janov / U písničku	NUTNÁ OPRAVA
Krmelec	LČR, s.p.	Obec Janov / Za vysílačem	NUTNÁ OPRAVA
Posed	LČR, s.p.	Obec Janov / Na borovici	NUTNÁ OPRAVA
Kazatelna	LČR, s.p.	977A11 / Nad kótou	NOVÝ
Posed	LČR, s.p.	977C10 / V bezech pod vysílačem	NOVÝ

16. 05. 2024

17 - 05 - 2024

Za

te

Vysvětlivky:

Opatření	popis činnosti dle názvosloví Pronajímatele - viz Příklady opatření
Porostní skupina	jednotka prostorového rozdělení lesa dle LHP, doplní dle dohody Pronajímatel
tj.	cenotvorná technická jednotka, viz Vysvětlivky
Počet tj.	Počet technických jednotek odsouhlasený Pronajímatelem
Cena Kč/ tj.	cena činnosti v místě a čase obvyklá (vč. práce, materiálu a dopravy)
Cena celkem	se stanoví jako Cena Kč/tj. krát počet tj.
Závazný termín	termín stanovený Pronajímatelem, vychází z agrotechnických lhůt
Datum realizace	datum převzetí bezvadně provedených prací - vyplňuje se po realizaci

Příklady opatření:	tj.
nátěry kultur repelenty zimní	tis. ks
nátěry kultur repelenty letní	tis. ks
postřiky kultur repelenty zimní	tis. ks
postřiky kultur repelenty letní	tis. ks
ochrana náletů repelenty zimní	ha
ochrana náletů repelenty	ha
mechanická ochrana vrcholu	tis. ks
individuální ochrana	tis. ks
zřizování oplocenek	km
kontrolní a srovnávací plochy - zřizování	ks
kontrolní a srovnávací plochy - rozebírání	ks

Vysvětlivky:

Opatření	popis činnosti dle názvosloví Pronajímatele - viz Příklady opatření
Porostní skupina	jednotka prostorového rozdělení lesa dle LHP, doplní dle dohody Pronajímatel
tj.	cenotvorná technická jednotka, viz Vysvětlivky
Počet tj.	Počet technických jednotek odsouhlasený Pronajímatelem
Cena Kč/ tj.	cena činnosti v místě a čase obvyklá (vč. práce, materiálu a dopravy)
Cena celkem	se stanoví jako Cena Kč/tj. krát počet tj.
Závazný termín	termín stanovený Pronajímatelem, vychází z agrotechnických lhůt
Datum realizace	datum převzetí bezvadně provedených prací - vyplňuje se po realizaci

Příklady opatření:	tj.
nátěry kultur repelenty zimní	tis. ks
nátěry kultur repelenty letní	tis. ks
postřiky kultur repelenty zimní	tis. ks
postřiky kultur repelenty letní	tis. ks
ochrana náletů repelenty zimní	ha
ochrana náletů repelenty	ha
mechanická ochrana vrcholu	tis. ks
individuální ochrana	tis. ks
zřizování oplocenek	km
kontrolní a srovnávací plochy - zřizování	ks
kontrolní a srovnávací plochy - rozebírání	ks

Příloha č. 6

Smluvní plán lovu

Název honitby	MENDRYKA
Číslo honitby	CZ5312206016
Datum předložení	01.05.2024

	Jelení							Daňčí					Mufloní									
	1. VT	2. VT	3. VT	jelen	laň	kolouch	celkem	1. VT	2. VT	3. VT	daněk	daněla	daňče	celkem	1. VT	2. VT	3. VT	muflon	muflonka	muflonče	celkem	
Navrhovaný smluvní plán lovu																						
Upravený smluvní plán lovu																						

	Srňčí							Černá				sika japonský - § 36										
	1. VT	2. VT	3. VT	srnec	srna	srnče	celkem	1. VT	2. VT	3. VT	kňour	bachyně	sele	celkem	1. VT	2. VT	3. VT	jelen	laň	kolouch	celkem	
Navrhovaný smluvní plán lovu	5	2	0	7	13	8	28															
Upravený smluvní plán lovu	5	2	0	7	13	8	28															

	sika Dybowského							Kamzičí														
	1. VT	2. VT	3. VT	jelen	laň	kolouch	celkem	1. VT	2. VT	3. VT	kamzik	kamzice	kamziče	celkem	1. VT	2. VT	3. VT				celkem	
Navrhovaný smluvní plán lovu																						
Upravený smluvní plán lovu																						

Vyjádření držitele honitby
(přílohu připravuje nájemce honitby)


souhlas *

nesouhlas *


veštině

17-05-2024

dne 16. 05. 2024



Za pronajímatele



Za nájemce

Další informace o honitbě – specifika mysliveckého hospodaření v honitbě a s tím související nezbytně nutná omezení výkonu práva myslivosti

Název honitby: MENDRYKA

Kód honitby: CZ5312206016

Zadavatel v návaznosti na ustanovení čl. XII. odst. 3, písm. c) vzoru nájemní smlouvy upozorňuje na následující významnější specifika mysliveckého hospodaření v honitbě, a s tím související nezbytně nutná omezení výkonu práva myslivosti:

Národní přírodní rezervace v honitbě

Výkon práva myslivosti možný jen se souhlasem orgánu ochrany přírody (Příloha č. 8 Smlouvy)
NE

Ostatní zvláště chráněná území v honitbě a případná omezení mysliveckého hospodaření

PR Psí kuchyně – 100,61 ha

Další oprávněné požadavky ochrany přírody (EVL, ptačí oblasti, I. a II. zóny CHKO, ochrana zvláště chráněných druhů, a pod)

NE

Zvýšený turistický ruch s významným dopadem na výkon práva myslivosti

NE

Informace o výskytu významných vodních zdrojů a omezení vodoprávního charakteru s možným dopadem na výkon práva myslivosti

NE

Lyžařský areál v honitbě a s tím související sezónní omezení průjezdnosti části lesní dopravní sítě

NE

Strojová údržba lyžařských běžeckých tratí v honitbě a s tím související sezónní omezení průjezdnosti části lesní dopravní sítě (s výjimkou použití sněžných vozidel s výjimkou ze zákazu vjezdu a stání vozidel vystavenou pronajímatelem dle ustanovení čl. XII, odst. 2 smlouvy)

NE

Jiná další specifika honitby s možným dopadem na výkon práva myslivosti v honitbě

Zvýšený podíl škod černou zvěří na přičleněných pozemcích