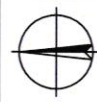
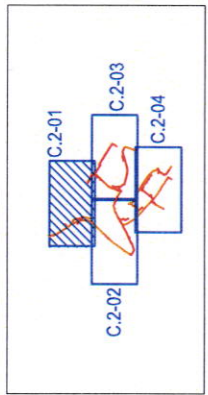


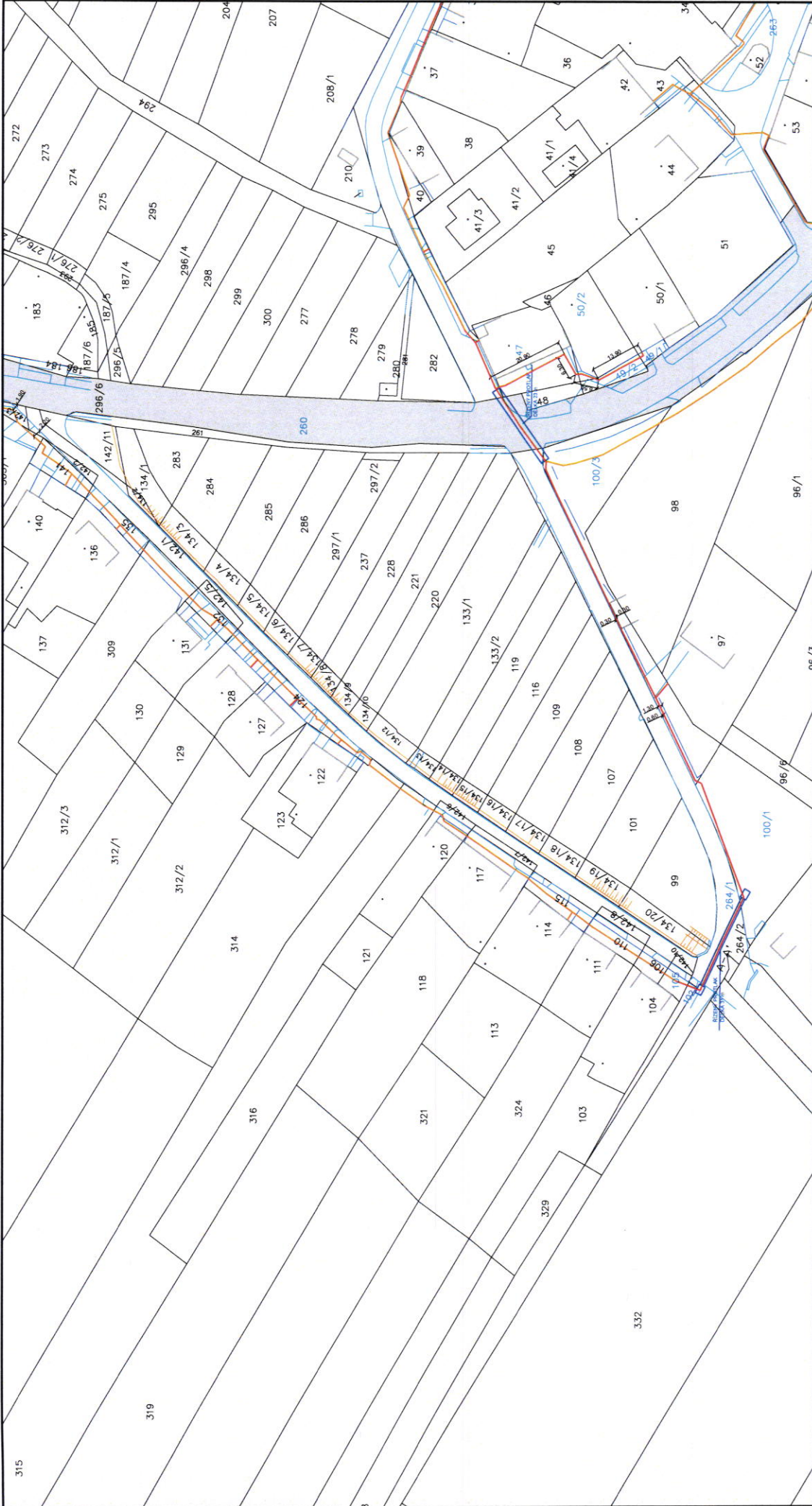
Katastrální území: Horní Lapač (6433246)	
Zodpovědný projektant: Ing. Petr Komínek	Kontroloval: Ing. Petr Komínek
Vypracoval: Gabriela Bačová	
Investor: CETIN a.s., Českomoravská 2510/19, Libeň, 190 00 Praha 9	Formát: 1xA3
Název akce: NPO 2022 VHCN pro oblast 28 Holešov - Valašské Klobouky - Veselí nad Moravou, Horní Lapač	Datum: 4/2023
FTTx_M_NGA_V_NIO28_Horní_Lapač_HOKRO1_OK_11010-109315	Stupeň: DUR
	Číslo zakázky:
	Archivní číslo:
Obsah: Situční výkres v katastrální mapě	Číslo výkresu: C.2-01
	Měřítko: 1:1000



KLAD LISTŮ:



	NOVÁ TRASA TELEKOMUNIKAČNÍHO VEDENÍ (CETIN a.s.)
	REKONSTRUKCE TELEKOMUNIKAČNÍHO VEDENÍ (CETIN a.s.)
	NOVÝ TECHNOLOGICKÝ ROZVÁŽEČ (CETIN a.s.) DIP - 1300 x 200 x 200 mm (CETIN a.s.)
	PROTIPLAK
	PARCELNÍ ČÍSLO 916/1
	HORANCE PARCEL KOMUNIKAČNÍ VEDENÍ (CETIN)
	POZEMEK VE VLASTNICTVÍ: Zlínský kraj, Ředitelství silnic Zlínského kraje, p.o.



LEGENDA:

- NOVÁ TRASA TELEKOMUNIKAČNHO VEDENÍ (CETIN a.s.)
- REKONSTRUKČIE TELEKOMUNIKAČNHO VEDENÍ (CETIN a.s.)
- NOVÝ TECHNOLOGICKÝ ROZVODIČ
- ŠPZ - 1300 x 550 x 350 mm (CETIN a.s.)
- ÚP - 1300 x 250 x 209 mm (CETIN a.s.)
- PRÍTLAK
- 916/1
- HRANICE PARCEL
- KOMUNIKAČNÍ VEDENÍ (CETIN)
- POZEMEK VE VLASTNOSTI : Zlímský kraj, Řešitelství a.s. Zlímského kraje, p.o.

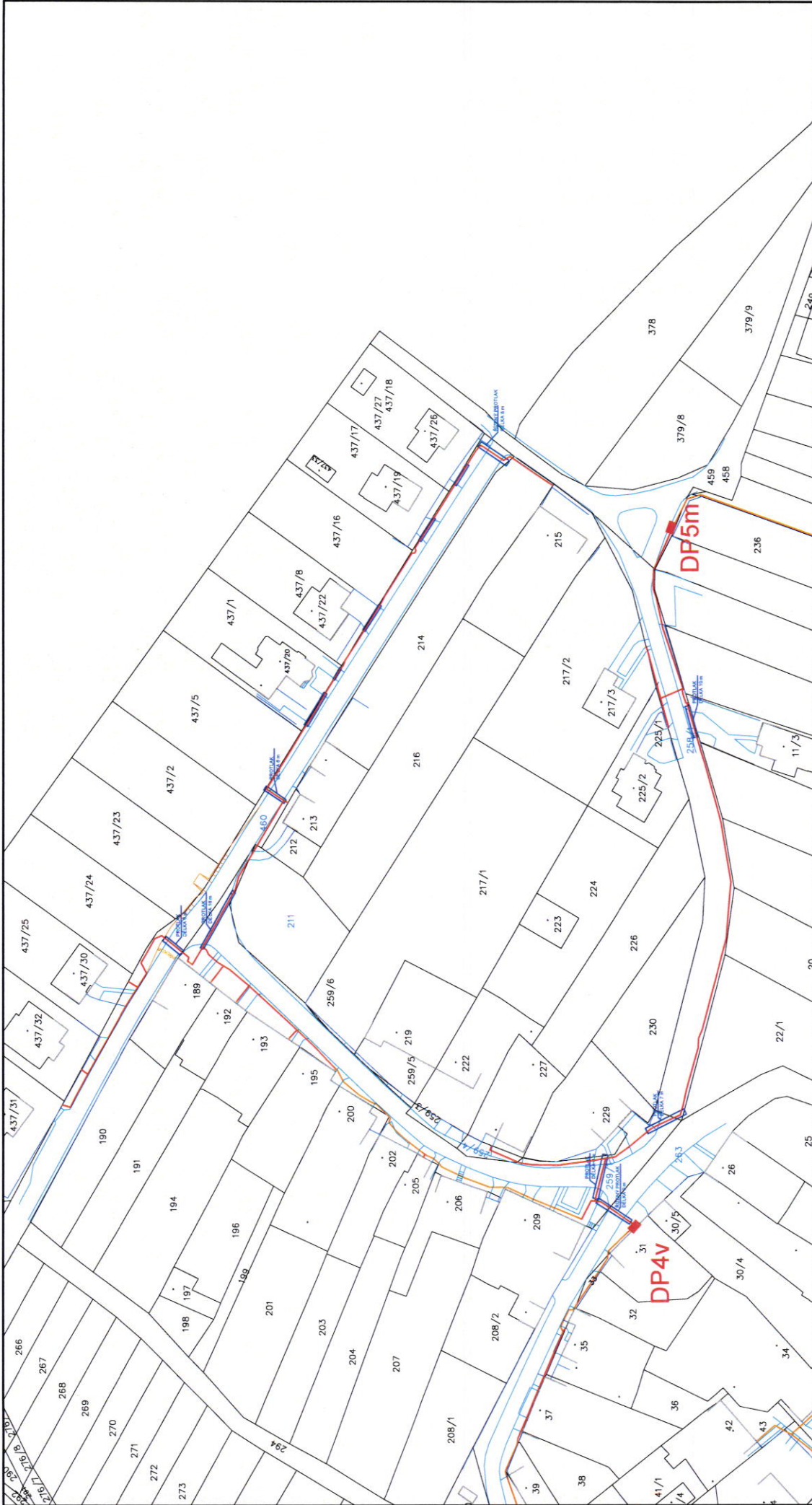
KLAD LISTŮ:

Katastrální území: Horní Lapač (6433246)

Zodpovědný projektant: Vypracoval: Kontroloval:

Ing. Petr Kominěk Gabriela Bačová Ing. Petr Kominěk

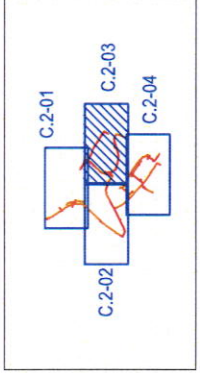
Investor: CETIN a.s., Českomoravská 2510/19, Libeň, 190 00 Praha 9 Název akce: NPO 2022 VHCN pro oblast 28 Holešov-Valašské Kloubouky - Veselí nad Moravou, Horní Lapač FTTx_M_NGA_V_NIO28_Horní_Lapač_HOKRO1_OK_11010-109315	ENLYTECH s.r.o. Lidická 700/19 Brno 602 00 IČ: 05846609
Formát: 1xA3 Datum: 4/2023 Stupeň: DUR	Číslo zakázky: Archivní číslo:
Obsah: Situční výkres v katastrální mapě	Číslo výkresu: C.2-02



Katastrální území: Horní Lapač (6433246)

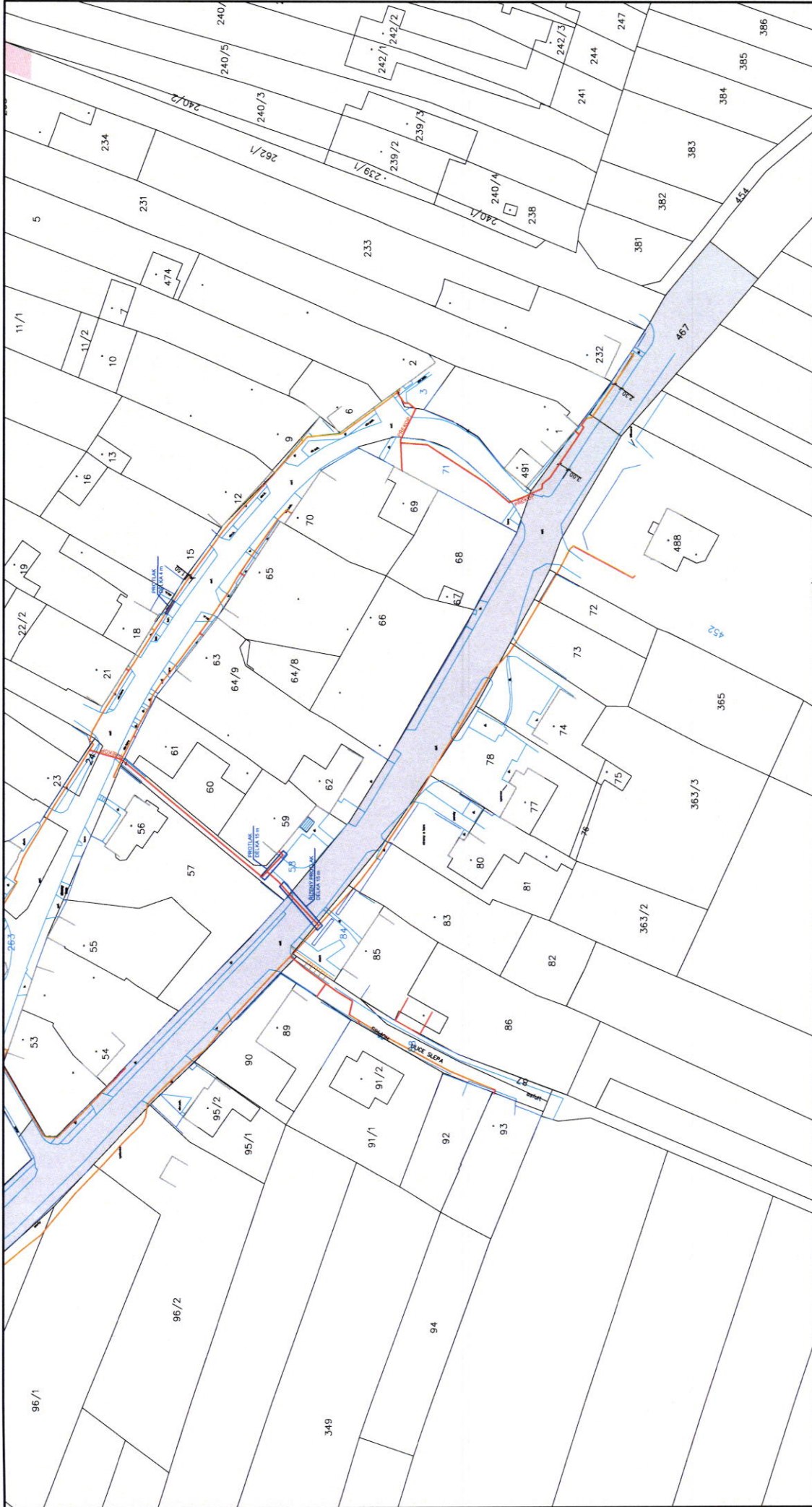
ENLYTECH s.r.o. Lidická 700/19 Brno 602 00 IČ: 05846609		Kontroloval: Ing. Petr Komínek	
Formát: 1xA3	Datum: 4/2023	Výpracoval: Gabriela Bačová	
Stupeň: DUR	Číslo zakázky: Archívní číslo:	Investor: CETIN a.s., Českomoravská 25/0/19, Libeň, 190 00 Praha 9	
Měřítko: 1:1000	Číslo výkresu: C.2-03	Název akce: NPO 2022 VHCN pro oblast 28 Holešov-Valašské Klobouky - Veselí nad Moravou, Horní Lapač FTTx_M_NGA_V_NIO28_Horní_Lapač_HOKROI_OK , 11010-109315	
Situční výkres v katastrální mapě		Číslo přílohy:	

KLAD LISTŮ:



LEGENDA:

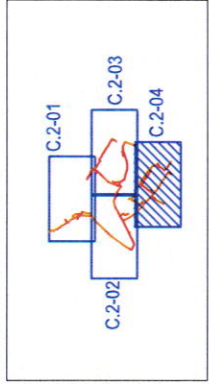
- NOVÁ TRASA TELEKOMUNIKAČNÍHO VEDENÍ (CETIN a.s.)
- REKONSTRUKCE TELEKOMUNIKAČNÍHO VEDENÍ (CETIN a.s.)
- NOVÝ TECHNOLOGICKÝ ROZVÁŽEČ (CETIN a.s.)
DIP - 1300 x 200 x 200 mm (CETIN a.s.)
- PROTIAK 916/1
- PARCELNÍ ČÍSLO
- HRAŇICE PARCEL
- KOMUNIKAČNÍ VEDENÍ (CETIN)
- POZEMEK VE VLASTNOSTI: Zlínský kraj, Ředitelství silnic Zlínského kraje, p.o.



Katastrální území: Horní Lapač (6433246)

Zodpovědný projektant: Vypracoval: Kontroloval:
 Ing. Petr Komínek Gabriela Bačová Ing. Petr Komínek

KLAD LISTŮ:



LEGENDA:

- NOVÁ TRASA TELEKOMUNIKAČNÍHO VEDENÍ (CETIN a.s.)
- REKONSTRUKCE TELEKOMUNIKAČNÍHO VEDENÍ (CETIN a.s.)
- NOVÝ TECHNOLOGICKÝ ROZVADEČ
- DP - 1300 x 200 x 200 mm (CETIN a.s.)
- PROTLAK
- PARCELNÍ ČÍSLO
- HRANICE PARCEL
- KOMUNIKAČNÍ VEDENÍ (CETIN)
- POZEMEK VE VLASTNICTVÍ: Zlínský kraj, p.o.
- Realitní síť Zlínského kraje, p.o.

ENLYTECH s.r.o.
 Lidická 700/19 Brno 602 00
 IČ: 05846609

Formát: 1xA3
 Datum: 4/2023
 Stupeň: DUR
 Číslo zakázky:
 Archivní číslo:

Měřítko: 1:1000
 Číslo výkresu: C.2-04

Investor: CETIN a.s., Českomoravská 2510/19, Libeň, 190 00 Praha 9
 Název akce:
 NPO 2022 VHCN pro oblast 28 Holešov-Valašské Kloboučky - Veselí nad Moravou, Horní Lapač
 FTX_M_NGA_V_NIO28_Horní_Lapač_HOKRO1_OK_11010-109315

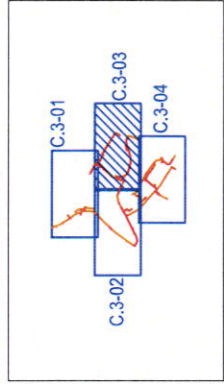
Obsah:
 Číslo přílohy:
 Situční výkres v katastrální mapě



Katastrální území: Horní Lapač (6433246)

Zodpovědný projektant: Vypracoval: Kontroloval:
 Ing. Petr Komínek Gabriela Bačová Ing. Petr Komínek

KLAD LISTŮ:



LEGENDA:

- NOVÁ TRASA TELEKOMUNIKAČNÍHO VEDENÍ (CETIN a.s.)
- REKONSTRUJÍCÍ TELEKOMUNIKAČNÍHO VEDENÍ (CETIN a.s.)
- STP - 1300 x 550 x 350 mm (CETIN a.s.)
- DP - 1300 x 250 x 200 mm (CETIN a.s.)
- PROTLAK 916/1
- HRANICE PAREL
- KOMUNIKAČNÍ VEDENÍ (CETIN)
- VODOVODNÍ ŘÁD
- ELEKTRICKÉ VEDENÍ-VN NADEZEMÍ (EG.D.a.s.)
- ELEKTRICKÉ VEDENÍ-VN DOZEMNÍ OSOBLIENÍ
- PLYNOVOD-NITL
- ELEKTRICKÉ VEDENÍ-VN (EG.D.a.s.)
- ELEKTRICKÉ VEDENÍ-VN NADEZEMÍ (EG.D.a.s.)
- KANALIZACE

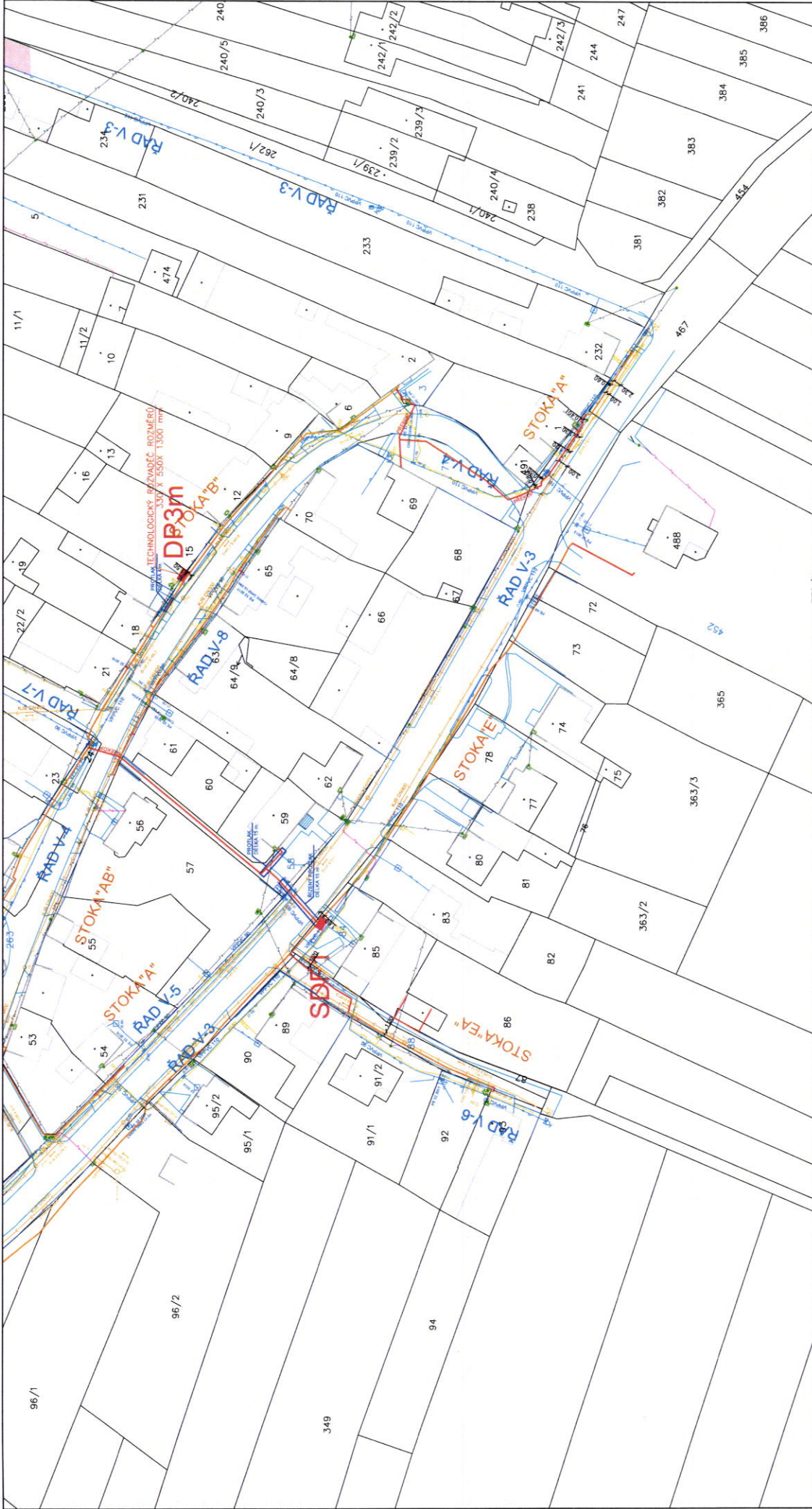


ENLYTECH s.r.o.
 Lidická 700/19 Brno 602 00
 IČ: 05846609

Formát: 1xA3
 Datum: 4/2023
 Stupeň: DUR
 Číslo zakázky:
 Archivní číslo:
 Měřítko: Číslo výkresu:
 1:1000 C.3-03

Investor: CETIN a.s., Českomoravská 2510/19, Libeň, 190 00 Praha 9
 Název akce:
 NPO 2022 VHCN pro oblast 28 Holešov- Valašské Klobouky - Veselí nad Moravou, Horní Lapač
 FTTx_M_NGA_V_NIO28_Horní_Lapač_HOKRO1_OK_11010-109315

Obsah: Koordinačně situační výkres
 Číslo přílohy:



<p>LEGENDA:</p> <ul style="list-style-type: none"> NOVÁ TRASA TELEKOMUNIKAČNÍHO VEDENÍ (CETIN o.s.) NOVÁ TRASA VODOVODNÍHO VEDENÍ (CETIN o.s.) NOVÝ TECHNOLOGICKÝ ROZVADEČ SD - 1300 x 550 x 350 mm (CETIN o.s.) SD - 300 x 250 x 209 mm (CETIN o.s.) PROJEKČNÍ AKCE PARCELNÍ ČÍSLO HRAŇICE PARCELE KOMUNIKAČNÍ VEDENÍ (CETIN) VODOVODNÍ RÁD VEDENÍ PLYNOVODNÍHO MŮZDEMNÍ (E.C.D.o.s.) VEDENÍ VĚTRNÉHO SVĚTLA PLYNOVODNÍ - STL ELEKTRICKÉ VEDENÍ - NTL VEDENÍ PLYNOVODNÍHO MŮZDEMNÍ (E.C.D.o.s.) KANALIZACE 		<p>KLAD LISTŮ:</p>	<p>Katastrální území: Horní Lapač (6433246)</p> <p>Zodpovědný projektant: Vypracoval: Ing. Petr Komínek Kontroloval: Ing. Petr Komínek</p> <p>Investor: CETIN a.s., Českomoravská 2510/19, Libeň, 190 00 Praha 9</p> <p>Název akce: NPO 2022 VHCN pro oblast 28 Holešov - Valašské Klobouky - Veselí nad Moravou, Horní Lapač</p> <p>Formát: 1xA3</p> <p>DDM: 4/2023</p> <p>Stupeň: DUR</p> <p>Číslo zakázky: FTTx_M_NGA_V_NIO28_Horní_Lapač_HOKRO1_OK_11010-109315</p> <p>Archivní číslo:</p> <p>Měřítko: 1:1000</p> <p>Číslo výkresu: C.3-04</p>
<p>Obsah: Koordinačně situační výkres</p>		<p>Číslo přílohy:</p>	