

VÝKAZ DOSAVADNÍHO A NOVÉHO STAVU ÚDAJŮ KATASTRU NEMOVITOSTÍ

Dosavadní stav				Nový stav											
Označení pozemku parc. číslem	Výměra parcely		Druh pozemku Způsob využití	Označení pozemku parc. číslem	Výměra parcely		Druh pozemku Způsob využití	Typ stavby Způsob využití	Zpús. určení výměr	Porovnání se stavem evidence právních vztahů					
	ha	m <sup>2</sup>			Díl přechází z pozemku označeného v katastru nemovitostí	dřívější poz. evidenci				Číslo listu vlastnictví	Výměra dílu		Označení dílu		
											ha	m <sup>2</sup>			
1798/2										1798/2		10001			
1798/17										1798/17		10001			
1798/18										1798/18		10001			
1798/20										1798/20		10001			
1798/22										1798/22		10001			
1798/24										1798/24		10001			
1798/25										1798/25		10001			
1798/26										1798/26		10001			
1798/27										1798/27		10001			
1798/42										1798/42		10001			

Druh věcného břemene: dle smlouvy.

Oprávněný: dle smlouvy.

Seznam souřadnic (S-JTSK)

Číslo bodu Souřadnice pro zápis do KN

Y X Kód kv. Poznámka

130-1164	646793.60	1071797.70	3	
52	646883.32	1071794.89	3	hr. břemene
53	646884.15	1071795.36	3	hr. břemene
54	646887.53	1071785.12	3	hr. břemene
55	646883.57	1071792.58	3	hr. břemene
56	646889.53	1071783.89	3	hr. břemene
57	646885.42	1071774.71	3	hr. břemene
58	646887.80	1071782.79	3	hr. břemene
59	646883.41	1071773.50	3	hr. břemene
60	646889.80	1071767.32	3	hr. břemene
61	646881.70	1071772.40	3	hr. břemene
62	646841.02	1071765.61	3	hr. břemene
63	646839.32	1071764.47	3	hr. břemene
64	646838.75	1071764.65	3	hr. břemene
65	646836.89	1071773.43	3	hr. břemene
66	646834.97	1071772.57	3	hr. břemene
67	646833.65	1071781.01	3	hr. břemene
68	646832.65	1071778.01	3	hr. břemene
69	646826.86	1071777.13	3	hr. břemene
70	646827.96	1071775.33	3	hr. břemene
71	646816.87	1071770.61	3	hr. břemene
72	646817.99	1071768.83	3	hr. břemene
73	646812.85	1071768.16	3	hr. břemene
74	646813.97	1071766.39	3	hr. břemene
75	646885.29	1071790.07	3	hr. břemene
76	646871.27	1071781.19	3	hr. břemene
77	646869.55	1071780.09	3	hr. břemene
78	646854.95	1071771.10	3	hr. břemene
79	646853.23	1071770.00	3	hr. břemene
80	646841.10	1071765.45	3	hr. břemene
81	646837.68	1071742.69	3	hr. břemene
82	646837.26	1071743.50	3	hr. břemene
83	646839.10	1071744.44	3	hr. břemene
84	646840.42	1071741.85	3	hr. břemene
85	646831.19	1071739.16	3	hr. břemene
86	646832.32	1071737.41	3	hr. břemene
87	646831.80	1071737.16	3	hr. břemene
88	646779.16	1071814.83	3	hr. břemene
89	646780.07	1071815.36	3	hr. břemene
90	646781.25	1071813.47	3	hr. břemene
91	646780.30	1071812.93	3	hr. břemene
92	646773.13	1071811.11	3	hr. břemene
93	646774.31	1071809.23	3	hr. břemene
94	646792.85	1071803.98	3	hr. břemene

95	646790.49	1071802.62	3	hr. břemene
96	646789.36	1071804.40	3	hr. břemene
97	646791.77	1071805.78	3	hr. břemene
98	646798.47	1071807.42	3	hr. břemene
99	646797.37	1071809.22	3	hr. břemene
100	646834.86	1071725.25	3	hr. břemene
101	646833.70	1071727.18	3	hr. břemene
102	646838.39	1071726.70	3	hr. břemene
103	646834.79	1071727.73	3	hr. břemene
104	646835.67	1071730.56	3	hr. břemene
105	646833.52	1071729.76	3	hr. břemene
106	646829.37	1071736.92	3	hr. břemene
107	646820.62	1071755.27	3	hr. břemene
108	646830.73	1071738.93	3	hr. břemene
109	646818.72	1071754.11	3	hr. břemene
110	646811.51	1071766.19	3	hr. břemene
111	646810.78	1071770.94	3	hr. břemene
112	646809.86	1071768.58	3	hr. břemene
113	646806.95	1071772.06	3	hr. břemene
114	646795.51	1071790.95	3	hr. břemene
115	646788.03	1071802.36	3	hr. břemene
116	646785.47	1071806.37	3	hr. břemene
117	646782.58	1071815.57	3	hr. břemene
118	646777.30	1071823.72	3	hr. břemene
119	646775.42	1071822.52	3	hr. břemene
120	646771.48	1071833.03	3	hr. břemene
121	646769.58	1071831.87	3	hr. břemene
122	646768.63	1071837.88	3	hr. břemene
123	646766.75	1071836.70	3	hr. břemene
124	646768.10	1071838.68	3	hr. břemene
125	646765.44	1071838.68	3	hr. břemene
126	646759.68	1071851.39	3	hr. břemene
127	646766.93	1071840.44	3	hr. břemene
128	646757.80	1071850.19	3	hr. břemene
129	646748.13	1071870.10	3	hr. břemene
130	646746.23	1071868.96	3	hr. břemene
131	646744.55	1071876.13	3	hr. břemene
132	646742.06	1071875.98	3	hr. břemene
133	646735.69	1071890.61	3	hr. břemene
134	646743.43	1071877.98	3	hr. břemene
135	646733.79	1071889.45	3	hr. břemene
136	646747.38	1071878.11	3	hr. břemene
137	646746.18	1071879.91	3	hr. břemene
138	646751.06	1071880.48	3	hr. břemene
139	646749.68	1071882.30	3	hr. břemene
140	646773.74	1071841.90	3	hr. břemene

141	646772.33	1071843.47	3	hr. břemene
142	646775.06	1071842.99	3	hr. břemene
143	646773.79	1071845.03	3	hr. břemene
144	646772.08	1071843.88	3	hr. břemene
145	646886.97	1071791.23	3	hr. břemene
146	646734.43	1071889.84	3	hr. břemene
147	646736.39	1071889.47	3	hr. břemene
148	646739.17	1071884.94	3	hr. břemene
150	646817.54	1071760.42	3	hr. břemene
151	646814.54	1071769.19	3	hr. břemene
152	646815.68	1071767.43	3	hr. břemene
153	646833.34	1071740.33	3	hr. břemene
154	646834.47	1071738.59	3	hr. břemene
155	646834.59	1071732.40	3	hr. břemene
156	646833.11	1071730.46	3	hr. břemene
157	646792.31	1071803.67	3	hr. břemene
158	646791.19	1071805.45	3	hr. břemene
159	646745.57	1071876.84	3	hr. břemene
160	646744.40	1071878.66	3	hr. břemene
161	646769.60	1071839.54	3	hr. břemene
162	646768.47	1071841.30	3	hr. břemene
163	646835.84	1071725.65	3	hr. břemene
164	646737.60	1071887.49	3	hr. břemene
165	646735.37	1071886.87	3	hr. břemene

GEOMETRICKÝ PLÁN pro

vymezení rozsahu věcného břemene k části pozemku

Geometrický plán ověřil úředně oprávněný zeměměřický inženýr:

Jméno, příjmení:	Ing. Dalibor Míka
Číslo položky seznamu úředně oprávněných zeměměřických inženýrů:	1926/2000
Dne:	21. listopadu 2023
Číslo:	770/202
Náležitostmi a přesností odpovídá právním předpisům.	

Stejnopis ověřil úředně oprávněný zeměměřický inženýr:

Jméno, příjmení: Ing. Pavel Dvořáček

Vyhotovitel:



Číslo plánu: 7433-1715/2023

Okres: Chrudim

Obec: Chrudim

Kat. území: Chrudim

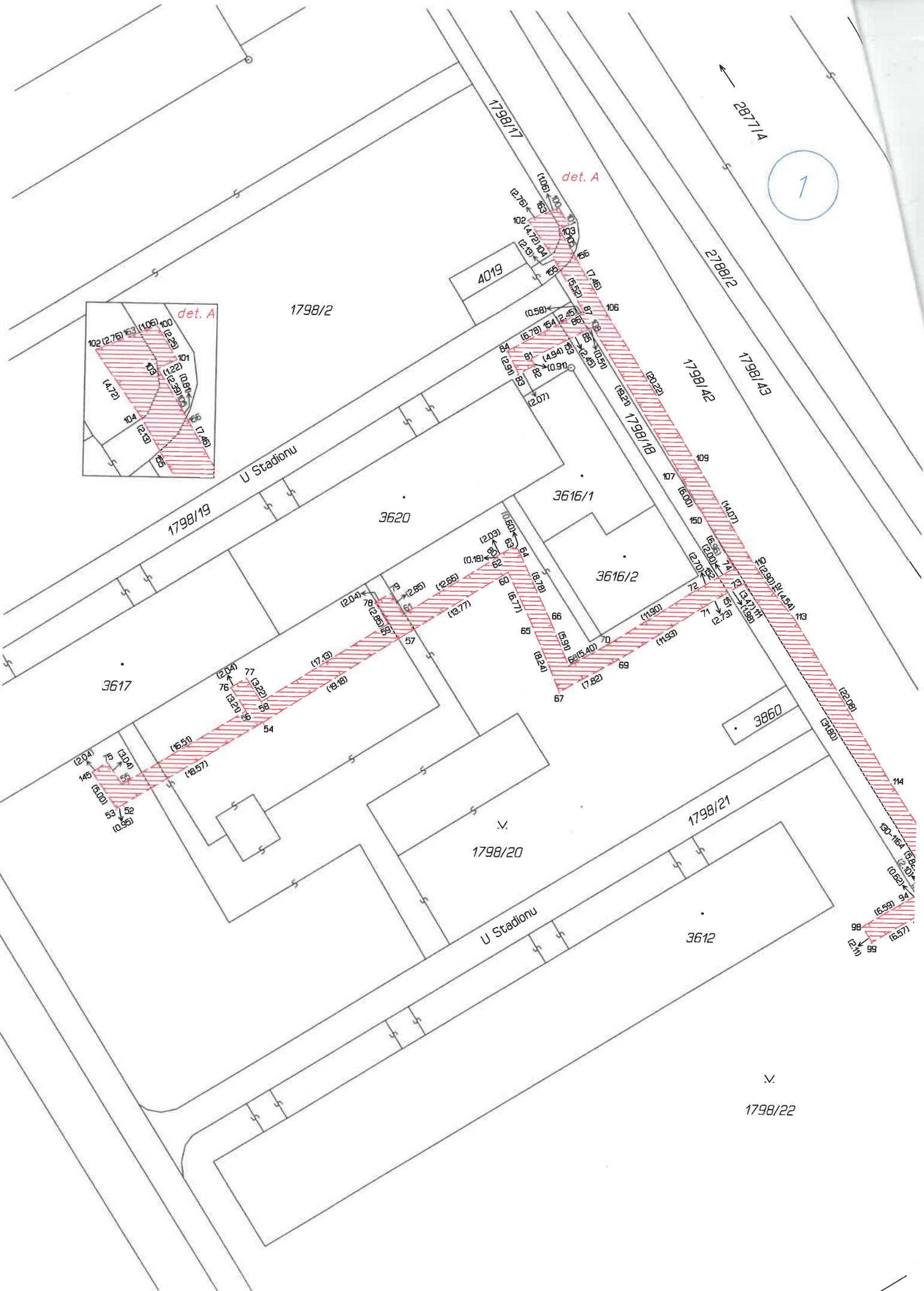
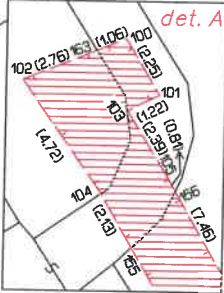
Mapový list: DKM

Dosavadním vlastníkům pozemků byla poskytnuta možnost seznámit se v terénu s průběhem navrhovaných nových hranic, které byly označeny předepsaným způsobem:

Katastrální úřad souhlasí s očíslováním parcel.

Jana Křičenská  
KÚ pro Pardubický kraj,  
KP Chrudim  
PGP-2130/2023-603  
2023.11.30 09:59:53 +01'00'

1

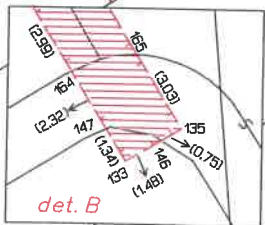


1798/22



2

det. B



3860

1798/21

3612

1798/22

4009

1798/43

2788/2

2877/4

1798/23

U Stadionu

3608

6928

3607/1

3607/2

3611

1798/24

3863

1798/25

1798/26

1798/27

2883

1798/

1798/75