

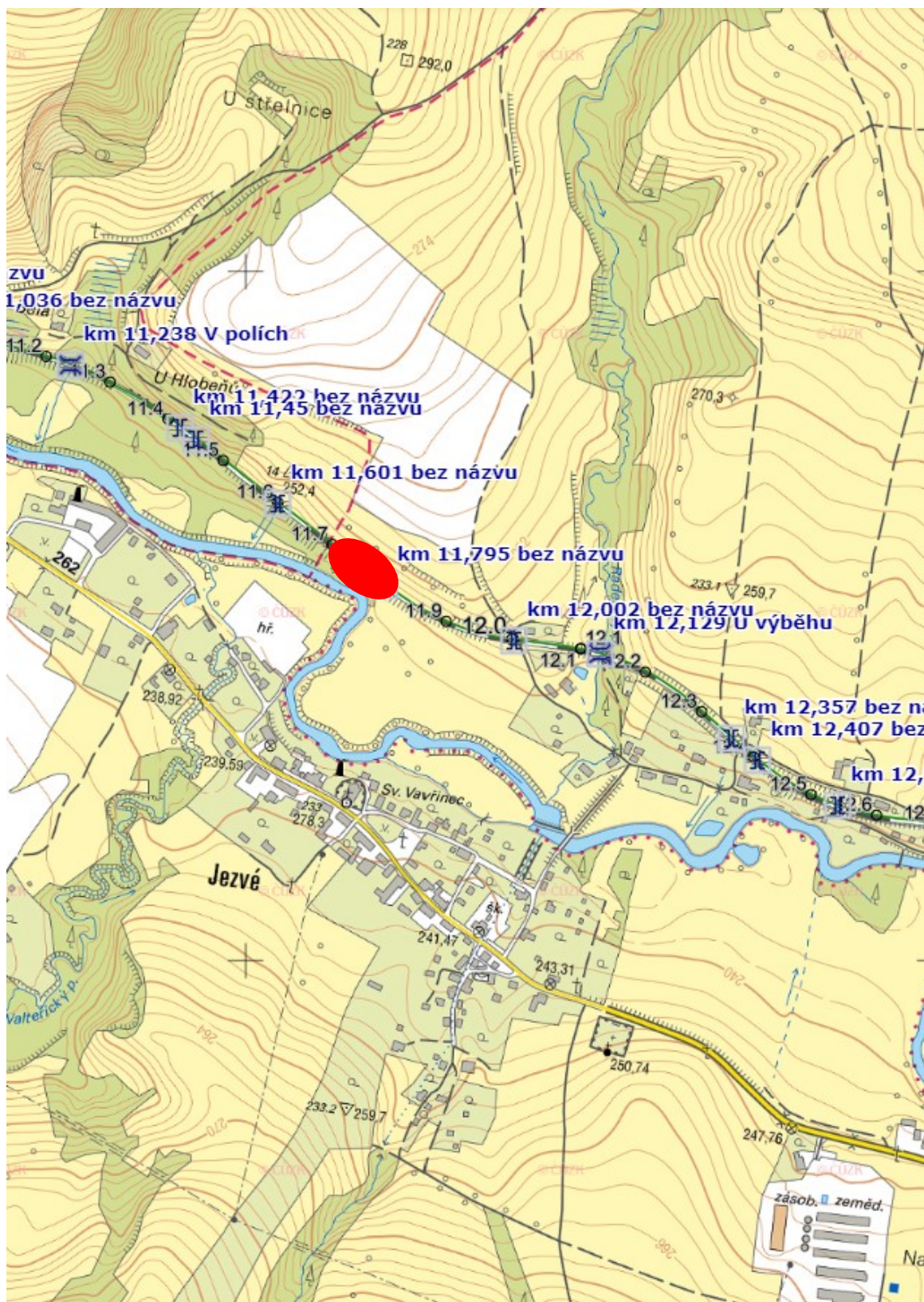


Horní Police - Stružnice			Hodnocení úseku
			3
			Stav řešení
			Sledování
Traťový úsek:	H. Police - Stružnice	OŘ:	HKR
Km od:	11,700	ST:	LIB
Km do:	11,800	Datum prohlídky:	26.09.2018
Charakter tratě:	Celostátní ostatní	Nadmořská výška tratě:	242 m.n.m.
Max. rychlost v koleji:	70 km/h	Tvar území	vrchovina
Řád koleje:	5	Generální sklon terénu (směr, sklon)	JZ
Třída zatížení:	C3	Pražcové podloží	Bez KV
Projevy poruch:	Výškové poklesy koleje. Svah náspu nevykazuje poruchy.		
Příčina poruch:	Přes provedené odvodňovací vrty vykazuje zemní těleso zvýšenou vlhkost – trvalé odtékání vody. Infiltrace vod do tělesa.		
	SVAH VLEVO	SVAH VPRAVO	Poznámky
Tvar zemního tělesa	Odřez	Odřez	V roce 1979 a 2012 proběhla sanace pomocí odvodňovacích vrtů. Propustek má prasklá čela.
Výška svahu	Zářez 4 m	Násep 10 m	
Sklon svahu	-	-	
Konfigurace přilehlého terénu	Svah k náspu, vzrostlé stromy, dále pole	Řeka Ploučnice	
Odvodnění	Nezpevněný příkop	Není	
Povrch svahu	Křoviny, vlhkomilné rostliny	Vzrostlé stromy	
Umělá stavba	Trubní propustek v km 11,795		
			

Obr. 1 – Poloha úseku



Datum	Záznam
01.2022	OŘ připravuje opravnou práci.
8.4.2022	Kontrola úseku – GPK vykazuje poškození, čela propustku jsou prasklá, odvodňovací vrty jsou zanešené. Je nutné pročistit vrty, aby docházelo k vytékání vody z náspevého tělesa.
24.4.2023	Kontrola úseku – GPK vykazuje stále nedostatky, odvodňovací vrty jsou i přes vyčištění opět zapadaná a voda neodtéká.