

136

STÁTNÍ POZEMKOVÝ ÚŘAD
Středočeský kraj
293 01 Mladá Boleslav

DODATEK č. 38 k NÁJEMNÍ SMLouvĚ č. 13N04/28

Smluvní strany:

Česká republika – Státní pozemkový úřad
sídlo: Husinecká 1024/11a, 130 00 Praha 3 - Žižkov
zastoupený Mgr. Romanem Hanzíkem, vedoucím Pobočky Mladá Boleslav
adresa: Bělská 151, 293 01 Mladá Boleslav

IČO: 01312774
DIČ: CZ01312774
bankovní spojení: Česká národní banka
číslo účtu: 140011-3723001/0710

(dále jen „pronajímatel“)

– na straně jedné –

a

Zemědělská akciová společnost Podchotucí, a.s.
Sídlo: Křinec 2, PSČ 289 33 Křinec
IČ: 61672343
DIČ: CZ61672343
Zapsána v obchodním rejstříku vedeného Městským soudem v Praze oddíl B, vložka 3142
zastoupena Ing. Martinem Wiehlem, předseda představenstva a Ing. Janem Klepalem,
místopředseda představenstva

(dále jen „nájemce“)

– na straně druhé –

uzavírají tento dodatek č. 38 k nájemní smlouvě č. 13N04/28, kterým se mění předmět nájmu a výše ročního nájemného.

1. Dne 27.08.2015 nabyla vlastnické právo k pozemkům KN p.č. 64, KN p.č. 81, KN p.č. 111, KN p.č. 113, KN p.č. 114/6, KN p.č. 142, KN p.č. 147/1, KN p.č. 147/11, KN p.č. 147/23, KN p.č. 147/26, KN p.č. 161/2 a KN p.č. 169/1 v katastrálním území Podolí u Rožďalovic a obci Rožďalovice třetí osoba Římskokatolická farnost – děkanství Rožďalovice, sídlo: Mcely 20, PSČ 289 36 Mcely, na základě Rozhodnutí Státního pozemkového úřadu č. j. SPU 369670/2015.

Ode dne nabytí právní moci rozhodnutí nenáleží pronajímateli nájemné.

2. Smluvní strany se dohodly na tom, že s ohledem na skutečnosti uvedené v bodě 1. tohoto dodatku se nově stanovuje výše ročního nájemného na částku **140 831,- Kč** (slovy: jednočtyřicettisícsmsetřicetjedna korun českých).

Za období od 27.08.2015 do 30.09.2015 bylo za nemovité věci vydané třetí osobě pronajímatelem neoprávněně inkasováno nájemné ve výši **3 354,- Kč** (slovy:





třítisícetřístapadesátčtyři korun českých). Tato částka bude poukázána výše uvedené třetí osobě.


K 01.10.2016 je nájemce povinen zaplatit částku 140 831,- Kč (slovy: jednostočtyřicettisícosmsetřicetjedna korun českých).

3. Tento dodatek nabývá platnosti a účinnosti dnem podpisu oběma smluvními stranami.
4. Tento dodatek je vyhotoven ve 2 stejnopisech, z nichž každý má platnost originálu. Jeden stejnopis přebírá nájemce a jeden je určen pro pronajímatele.
5. Ostatní ujednání smlouvy nejsou tímto dodatkem č. 38 dotčena.
6. Smluvní strany po přečtení tohoto dodatku prohlašují, že s jeho obsahem souhlasí a že je shodným projevem jejich vážné a svobodné vůle, a na důkaz toho připojují své podpisy.

V Mladé Boleslavi dne 28.01.2016


.....
Mgr. Roman Hanzík
vedoucí Pobočky Mladá Boleslav
Česka republika – Státní pozemkový úřad
pronajímatel


.....
Ing. Martin Wiehl
předseda představenstva
ZAS Podchotucí, a. s.
nájemce


.....
Ing. Jan Klepal
místopředseda představenstva
ZAS Podchotucí, a. s.
nájemce

Za správnost: Jana Szabová

Příloha k nájemní smlouvě č. 13N04/28

Zemědělská akciová společnost Podchotucí, a.s.
Křinec 2

Variabilní symbol: 1310428

Uzavřeno: 4.3.2004

Roční nájem:

Datum tisku: 28.1.2016

Účinná od: 1.4.2004

140 831 Kč

Křinec

Katastr	Parcela	/	Díl	Skup.	Kultura	Číslo LV	Cena za ha [Kč]	Výměra [m ²]	%	Nájem [Kč]
Doubravany										
PF ČR	897	0	0	5	0	10 002	66 400	3 877	2,2	566,35
								3 877		566,35
Křinec										
	177	5	0	2	2	10 002	102 600	1 481	2,2	334,29
	187	32	0	2	2	10 002	102 600	363	2,2	81,94
	187	44	0	2	2	10 002	102 600	373	2,2	84,19
	195	0	0	2	2	10 002	102 600	712	2,2	160,71
	196	0	0	2	2	10 002	102 600	752	2,2	169,74
	205	1	0	2	2	10 002	102 600	6 232	2,2	1 406,69
	210	0	0	2	2	10 002	102 600	450	2,2	101,57
	243	20	0	2	2	10 002	102 600	101	2,2	22,80
	243	30	0	2	2	10 002	102 600	108	2,2	24,38
	251	0	0	2	2	10 002	102 600	967	2,2	218,27
	354	0	0	2	2	10 002	102 600	424	2,2	95,71
	377	1	0	2	2	10 002	120 600	421	2,2	111,70
	398	1	0	2	2	10 002	102 600	559	2,2	126,18
	398	5	0	2	2	10 002	102 600	202	2,2	45,60
	491	3	0	2	2	10 002	102 600	31	2,2	7,00
	539	0	0	2	2	10 002	102 600	86	2,2	19,41
	559	0	0	2	2	10 002	102 600	324	2,2	73,13
	572	15	0	2	2	10 002	102 600	197	2,2	44,47
	572	36	0	2	2	10 002	102 600	154	2,2	34,76
	572	37	0	2	2	10 002	102 600	49	2,2	11,06
	572	38	0	2	2	10 002	102 600	179	2,2	40,40
	587	18	0	2	11	10 002	102 600	3 651	2,2	824,10
	595	3	0	2	2	10 002	102 600	561	2,2	126,63
	666	0	0	2	2	10 002	102 600	2 974	2,2	671,29
	816	0	0	2	2	10 002	102 600	909	2,2	205,18
	819	0	0	2	2	10 002	102 600	627	2,2	141,53
	820	0	0	2	2	10 002	102 600	525	2,2	118,50
	830	0	0	2	2	10 002	102 600	478	2,2	107,89
	934	10	0	2	2	10 002	102 600	465	2,2	104,96
GP 936/2	936	27	0	2	2	10 002	102 600	19 667	2,2	4 439,24
GP 936/4	936	29	0	2	2	10 002	102 600	11 976	2,2	2 703,22
GP 997/1	997	1	0	2	2	10 002	102 600	982	2,2	221,66
GP 997/2	997	2	0	2	2	10 002	102 600	9 560	2,2	2 157,88
GP 997/5	997	5	0	2	2	10 002	102 600	2 941	2,2	663,84
GP 997/19	997	19	0	2	2	10 002	102 600	2 908	2,2	656,39
GP 997/29	997	29	0	2	2	10 002	102 600	2 935	2,2	662,49
GP 997/30	997	30	0	2	2	10 002	102 600	2 929	2,2	661,13
GP 1001/5	1 001	6	0	2	14	10 002	500 000	2 246	2,2	2 470,60
GP 1001/15	1 001	15	0	2	2	10 002	102 600	5 054	2,2	1 140,79
	1 001	27	0	2	2	10 002	102 600	10 674	2,2	2 409,34
GP 1001/7	1 001	31	0	2	2	10 002	102 600	10 134	2,2	2 287,45
GP 1001/8	1 001	32	0	2	2	10 002	102 600	10 135	2,2	2 287,67
GP 1020/3	1 020	3	0	2	7	10 002	102 600	5 505	2,2	1 242,59
GP 1020/11	1 020	11	0	2	7	10 002	102 600	3 094	2,2	698,38

Příloha k nájemní smlouvě č. 13N04/28Zemědělská akciová
společnost Podchotucí, a.s.
Křívec 2

Variabilní symbol: 1310428

Uzavřeno: 4.3.2004

Roční nájem:

Datum tisku: 28.1.2016

Účinná od: 1.4.2004

140 831 Kč

Křívec

Katastr	Parcela	/	Díl	Skup.	Kultura	Číslo LV	Cena za ha [Kč]	Výměra [m ²]	%	Nájem [Kč]
GP 1020/24	1 020	14	0	2	7	10 002	102 600	690	2,2	155,75
GP 1020/18	1 020	18	0	2	7	10 002	102 600	1 294	2,2	292,08
GP 1020/21	1 020	21	0	2	7	10 002	102 600	5 398	2,2	1 218,44
	1 022	6	0	2	7	10 002	102 600	3 706	2,2	836,52
	1 025	0	0	2	14	10 002	500 000	320	2,2	352,00
	1 027	1	0	2	14	10 002	500 000	4 166	2,2	4 582,60
GP 1001/5	1 170	1	0	2	14	10 002	500 000	1 663	2,2	1 829,30
								142 332		39 483,44
Ledečky										
	513	5	0	2	2	10 002	94 800	1 732	2,2	361,23
	513	11	0	2	2	10 002	94 800	1 827	2,2	381,04
	513	18	0	2	2	10 002	94 800	1 811	2,2	377,70
	792	4	0	2	14	10 002	94 800	52	2,2	10,85
	792	10	0	2	14	10 002	94 800	54	2,2	11,26
	792	17	0	2	14	10 002	94 800	77	2,2	16,06
	803	0	0	2	2	10 002	94 800	11 265	2,2	2 349,43
								16 818		3 507,57
Nové Zámky										
	200 165	0	2	2	2	10 002	100 900	561	2,2	124,53
	200 176	0	2	2	2	10 002	100 900	602	2,2	133,63
	505 13	0	2	2	2	10 002	100 900	1 418	2,2	314,77
								2 581		572,93
Podlužany										
	292 24	0	2	2	2	10 002	94 800	174	2,2	36,29
	369 0	0	2	11	11	10 002	94 800	87	2,2	18,14
	405 41	0	2	2	2	10 002	94 800	5 695	2,2	1 187,75
								5 956		1 242,18
Pojedy										
	390 0	0	5	0	0	10 002	86 000	3 701	2,2	700,23
	467 16	0	5	0	0	10 002	86 000	4 168	2,2	788,59
								7 869		1 488,82
Sovenice										
	94 0	0	1	13	13	10 002	1 000 000	33	2,2	72,60
po poz.úpravách	1 076 0	0	2	2	2	10 002	104 500	4 939	2,2	1 135,48
po poz.úpravách	1 077 0	0	2	2	2	10 002	104 500	5 083	2,2	1 168,58
po poz.úpravách	1 078 0	0	2	2	2	10 002	104 500	4 982	2,2	1 145,36
po poz.úpravách	1 079 0	0	2	2	2	10 002	104 500	5 091	2,2	1 170,42
po poz.úpravách	1 080 0	0	2	2	2	10 002	104 500	5 071	2,2	1 165,82
								25 199		5 858,26

Příloha k nájemní smlouvě č. 13N04/28Zemědělská akciová
společnost Podchotucí, a.s.
Křinec 2

Variabilní symbol: 1310428

Uzavřeno: 4.3.2004

Roční nájem:

Datum tisku: 28.1.2016

Účinná od: 1.4.2004

140 831 Kč

Křinec

Katastr	Parcela	/	Díl	Skup.	Kultura	Číslo LV	Cena za ha [Kč]	Výměra [m ²]	%	Nájem [Kč]
Vestec nad Mrlinou										
	235	9	0	2	2	10 002	125 600	17 781	2,2	4 913,25
	307	0	0	2	2	10 002	125 600	4 614	2,2	1 274,94
	320	5	0	2	14	10 002	125 600	47	2,2	12,99
	320	9	0	2	14	10 002	125 600	1 558	2,2	430,51
	320	24	0	2	2	10 002	125 600	3 359	2,2	928,16
	320	33	0	2	14	10 002	125 600	67	2,2	18,51
	334	0	0	2	2	10 002	125 600	4 255	2,2	1 175,74
	385	0	0	2	2	10 002	125 600	3 213	2,2	887,82
	388	0	0	2	2	10 002	125 600	4 521	2,2	1 249,24
	394	1	0	2	2	10 002	125 600	2 640	2,2	729,48
	407	14	0	2	2	10 002	125 600	959	2,2	264,99
	417	0	0	2	2	10 002	125 600	2 054	2,2	567,56
	423	0	0	2	2	10 002	125 600	1 685	2,2	465,60
	426	5	0	2	2	10 002	125 600	7 673	2,2	2 120,20
	451	17	0	2	2	10 002	125 600	424	2,2	117,16
	451	18	0	2	2	10 002	125 600	525	2,2	145,07
	451	19	0	2	2	10 002	125 600	39	2,2	10,78
	451	39	0	2	2	10 002	125 600	727	2,2	200,88
	451	42	0	2	2	10 002	125 600	223 690	2,2	61 810,02
	453	3	0	2	14	10 002	125 600	55	2,2	15,20
	453	4	0	2	14	10 002	125 600	1 399	2,2	386,57
	527	1	0	2	11	10 002	125 600	2 682	2,2	741,09
	527	4	0	2	11	10 002	125 600	12	2,2	3,32
	527	5	0	2	11	10 002	125 600	30	2,2	8,29
	527	6	0	2	11	10 002	125 600	31	2,2	8,57
	527	7	0	2	11	10 002	125 600	12	2,2	3,32
	581	0	0	2	2	10 002	125 600	2 870	2,2	793,04
	746	0	0	2	2	10 002	125 600	2 172	2,2	600,17
	747	0	0	2	2	10 002	125 600	3 668	2,2	1 013,54
	870	34	0	2	2	10 002	125 600	164	2,2	45,32
	870	35	0	2	2	10 002	125 600	10	2,2	2,76
								292 936		80 944,09

Zábrdovice u Křince

	29	7	0	2	2	10 002	105 500	420	2,2	97,48
	94	5	0	2	2	10 002	105 500	1 120	2,2	259,95
	118	3	0	2	2	10 002	105 500	460	2,2	106,77
	398	12	0	2	2	10 002	105 500	631	2,2	146,46
	398	15	0	2	2	10 002	105 500	5 911	2,2	1 371,94
	398	16	0	2	2	10 002	105 500	3 640	2,2	844,84
								12 182		2 827,44

Žitovlice

	160	0	0	2	2	10 002	74 200	3 773	2,2	615,90
	217	0	0	2	2	10 002	74 200	13 020	2,2	2 125,38
	669	40	0	2	2	10 002	74 200	119	2,2	19,43
	669	43	0	2	2	10 002	74 200	955	2,2	155,89

Příloha k nájemní smlouvě č. 13N04/28

Variabilní symbol: 1310428

Uzavřeno: 4.3.2004

Roční nájem:

Zemědělská akciová
společnost Podchotucí, a.s.
Křinec 2

Datum tisku: 28.1.2016

Účinná od: 1.4.2004

140 831 Kč

Křinec

Katastr	Parcela	/	Díl	Skup.	Kultura	Číslo LV	Cena za ha [Kč]	Výměra [m2]	%	Nájem [Kč]	
	669	50	0	2	11	10 002	74 200	36	2,2	5,88	
	670	20	0	2	11	10 002	74 200	15	2,2	2,45	
	734	5	0	2	11	10 002	74 200	796	2,2	129,94	
	734	8	0	2	2	10 002	74 200	754	2,2	123,08	
	734	9	0	2	14	10 002	74 200	30	2,2	4,90	
	734	38	0	2	2	10 002	74 200	22	2,2	3,59	
	734	39	0	2	2	10 002	74 200	10	2,2	1,63	
	734	40	0	2	2	10 002	74 200	9	2,2	1,47	
	734	43	0	2	2	10 002	74 200	3 098	2,2	505,72	
	734	45	0	2	2	10 002	74 200	1 835	2,2	299,55	
	734	47	0	2	2	10 002	74 200	587	2,2	95,82	
	734	50	0	2	11	10 002	74 200	27	2,2	4,41	
	734	59	0	2	11	10 002	74 200	12	2,2	1,96	
	734	67	0	2	2	10 002	74 200	467	2,2	76,23	
	734	68	0	2	14	10 002	74 200	470	2,2	76,72	
	734	69	0	2	2	10 002	74 200	16	2,2	2,61	
	734	70	0	2	11	10 002	74 200	533	2,2	87,01	
								26 584		4 339,57	
CELKEM:								536 334			140 831 Kč

Výpočet nájmu pro smlouvu č. 13N04/28

Datum tisku: 28.1.2016

Spočítáno ke dni: 1.10.2016

Parcela / Díl	Skup.	Výměra [m2]	Datum přidání	Datum vydání	Počet dní	Nájem
Vydané parcely						
Bošín						
214 10 0	2	13 620	1.10.2013	17.7.2015	-76	-553,14
239 1 0	2	5 570	1.10.2013	17.7.2015	-76	-226,21
239 3 0	2	22 292	1.10.2013	17.7.2015	-76	-905,33
261 0 0	2	10 639	1.10.2013	17.7.2015	-76	-432,07
264 0 0	2	13 944	1.10.2013	17.7.2015	-76	-566,30
302 0 0	2	10 164	1.10.2013	17.7.2015	-76	-412,78
306 0 0	2	7 650	1.10.2013	17.7.2015	-76	-310,68
316 1 0	2	84 416	1.10.2013	17.7.2015	-76	-3 428,32
168 295						-6 834,84
Křinec						
187 74 0	2	24 433	8.12.2014	17.7.2015	-76	-1 145,20
187 75 0	2	523	8.12.2014	17.7.2015	-76	-24,51
243 7 0	2	1 044	8.12.2014	17.7.2015	-76	-48,93
243 8 0	2	282	8.12.2014	17.7.2015	-76	-13,22
706 10 0	2	29 133	8.12.2014	17.7.2015	-76	-1 365,49
716 1 0	2	10 751	8.12.2014	17.7.2015	-76	-503,91
1 021 6 0	2	1 055	8.12.2014	17.7.2015	-76	-49,45
1 021 7 0	2	903	8.12.2014	17.7.2015	-76	-42,33
1 021 8 0	2	247	8.12.2014	17.7.2015	-76	-11,58
1 021 9 0	2	347	8.12.2014	17.7.2015	-76	-16,26
1 021 10 0	2	698	8.12.2014	17.7.2015	-76	-32,72
1 021 11 0	2	955	8.12.2014	17.7.2015	-76	-44,76
70 371						-3 298,34
Podolí u Rožďalovic						
64 0 0	2	31 888	28.4.2014	27.8.2015	-35	-534,68
81 0 0	2	6 733	28.4.2014	27.8.2015	-35	-112,90
111 0 0	2	450	28.4.2014	27.8.2015	-35	-7,55
113 0 0	2	370	28.4.2014	27.8.2015	-35	-6,20
114 6 0	2	47 998	28.4.2014	27.8.2015	-35	-804,81
142 0 0	2	10 344	28.4.2014	27.8.2015	-35	-173,44
147 1 0	2	29 517	28.4.2014	27.8.2015	-35	-494,93
147 11 0	2	33 411	28.4.2014	27.8.2015	-35	-560,22
147 23 0	2	460	28.4.2014	27.8.2015	-35	-7,71
147 26 0	2	26 058	28.4.2014	27.8.2015	-35	-436,93
161 2 0	2	9 634	28.4.2014	27.8.2015	-35	-161,54
169 1 0	2	3 183	28.4.2014	27.8.2015	-35	-53,37
200 046						-3 354,27
Pojedy						
464 1 0	5	8 404	1.11.2004	9.7.2015	-84	-364,93
8 404						-364,93
Vestec nad Mrlinou						
466 0 0	2	935	29.1.2015	25.7.2015	-68	-29,22
935						-29,22
Zábrdovice u Křince						
94 2 2	5	17 859		17.7.2015	-76	-860,72

Výpočet nájmu pro smlouvu č. 13N04/28

Datum tisku: 28.1.2016

Spočítáno ke dni: 1.10.2016

Parcela / Díl	Skup.	Výměra [m2]	Datum přidání	Datum vydání	Počet dní	Nájem
Vydané parcely						
Zábrdovice u Křince						
131 0 0	2	4 050	25.6.2013	17.7.2015	-76	-195,19
21 909						-1 055,92
Žitovlice						
173 1 0	2	2 898	15.12.2014	9.7.2015	-84	-108,57
175 1 0	2	5 287	15.12.2014	9.7.2015	-84	-198,08
263 0 0	5	7 798		9.7.2015	-84	-292,15
291 0 0	5	5 857	1.11.2004	9.7.2015	-84	-219,43
292 0 0	5	133	1.11.2004	9.7.2015	-84	-4,98
293 1 0	5	3 400	1.11.2004	9.7.2015	-84	-127,38
336 0 0	5	7 075	1.11.2004	9.7.2015	-84	-265,06
337 0 0	5	1 057	1.11.2004	9.7.2015	-84	-39,60
339 0 0	5	6 859	1.11.2004	9.7.2015	-84	-256,97
347 0 0	5	2 061	1.11.2004	9.7.2015	-84	-77,22
348 0 0	5	327	1.11.2004	9.7.2015	-84	-12,25
354 1 0	5	8 191	1.11.2004	9.7.2015	-84	-306,88
50 943						-1 908,58
520 903						-16 846,09
Stávající parcely						
Doubravany						
897 0 0	5	3 877	1.11.2004		366	566,35
3 877						566,35
Křinec						
177 5 0	2	1 481	8.12.2014		366	334,29
187 32 0	2	363	8.12.2014		366	81,94
187 44 0	2	373	8.12.2014		366	84,19
195 0 0	2	712	8.12.2014		366	160,71
196 0 0	2	752	8.12.2014		366	169,74
205 1 0	2	6 232	8.12.2014		366	1 406,69
210 0 0	2	450	8.12.2014		366	101,57
243 20 0	2	101	8.12.2014		366	22,80
243 30 0	2	108	8.12.2014		366	24,38
251 0 0	2	967	8.12.2014		366	218,27
354 0 0	2	424	8.12.2014		366	95,71
377 1 0	2	421	8.12.2014		366	111,70
398 1 0	2	559	8.12.2014		366	126,18
398 5 0	2	202	8.12.2014		366	45,60
491 3 0	2	31	8.12.2014		366	7,00
539 0 0	2	86	8.12.2014		366	19,41
559 0 0	2	324	8.12.2014		366	73,13
572 15 0	2	197	8.12.2014		366	44,47
572 36 0	2	154	8.12.2014		366	34,76
572 37 0	2	49	8.12.2014		366	11,06
572 38 0	2	179	8.12.2014		366	40,40
587 18 0	2	3 651	8.12.2014		366	824,10
595 3 0	2	561	8.12.2014		366	126,63
666 0 0	2	2 974	8.12.2014		366	671,29

Výpočet nájmu pro smlouvu č. 13N04/28

Datum tisku: 28.1.2016

Spočítáno ke dni: 1.10.2016

Parcela / Díl	Skup.	Výměra [m2]	Datum přidání	Datum vydání	Počet dní	Nájem
Vydané parcely						
Bošín						
214 10 0	2	13 620	1.10.2013	17.7.2015	-76	-553,14
239 1 0	2	5 570	1.10.2013	17.7.2015	-76	-226,21
239 3 0	2	22 292	1.10.2013	17.7.2015	-76	-905,33
261 0 0	2	10 639	1.10.2013	17.7.2015	-76	-432,07
264 0 0	2	13 944	1.10.2013	17.7.2015	-76	-566,30
302 0 0	2	10 164	1.10.2013	17.7.2015	-76	-412,78
306 0 0	2	7 650	1.10.2013	17.7.2015	-76	-310,68
316 1 0	2	84 416	1.10.2013	17.7.2015	-76	-3 428,32
168 295						-6 834,84
Křinec						
187 74 0	2	24 433	8.12.2014	17.7.2015	-76	-1 145,20
187 75 0	2	523	8.12.2014	17.7.2015	-76	-24,51
243 7 0	2	1 044	8.12.2014	17.7.2015	-76	-48,93
243 8 0	2	282	8.12.2014	17.7.2015	-76	-13,22
706 10 0	2	29 133	8.12.2014	17.7.2015	-76	-1 365,49
716 1 0	2	10 751	8.12.2014	17.7.2015	-76	-503,91
1 021 6 0	2	1 055	8.12.2014	17.7.2015	-76	-49,45
1 021 7 0	2	903	8.12.2014	17.7.2015	-76	-42,33
1 021 8 0	2	247	8.12.2014	17.7.2015	-76	-11,58
1 021 9 0	2	347	8.12.2014	17.7.2015	-76	-16,26
1 021 10 0	2	698	8.12.2014	17.7.2015	-76	-32,72
1 021 11 0	2	955	8.12.2014	17.7.2015	-76	-44,76
70 371						-3 298,34
Podolí u Rožďalovic						
64 0 0	2	31 888	28.4.2014	27.8.2015	-35	-534,68
81 0 0	2	6 733	28.4.2014	27.8.2015	-35	-112,90
111 0 0	2	450	28.4.2014	27.8.2015	-35	-7,55
113 0 0	2	370	28.4.2014	27.8.2015	-35	-6,20
114 6 0	2	47 998	28.4.2014	27.8.2015	-35	-804,81
142 0 0	2	10 344	28.4.2014	27.8.2015	-35	-173,44
147 1 0	2	29 517	28.4.2014	27.8.2015	-35	-494,93
147 11 0	2	33 411	28.4.2014	27.8.2015	-35	-560,22
147 23 0	2	460	28.4.2014	27.8.2015	-35	-7,71
147 26 0	2	26 058	28.4.2014	27.8.2015	-35	-436,93
161 2 0	2	9 634	28.4.2014	27.8.2015	-35	-161,54
169 1 0	2	3 183	28.4.2014	27.8.2015	-35	-53,37
200 046						-3 354,27
Pojedy						
464 1 0	5	8 404	1.11.2004	9.7.2015	-84	-364,93
8 404						-364,93
Vestec nad Mrlinou						
466 0 0	2	935	29.1.2015	25.7.2015	-68	-29,22
935						-29,22
Zábrdovice u Křince						
94 2 2	5	17 859		17.7.2015	-76	-860,72

Výpočet nájmu pro smlouvu č. 13N04/28

Datum tisku: 28.1.2016

Spočítáno ke dni: 1.10.2016

Parcela / Díl	Skup.	Výměra [m2]	Datum přidání	Datum vydání	Počet dní	Nájem
Vydané parcely						
Zábrdovice u Křince						
131 0 0	2	4 050	25.6.2013	17.7.2015	-76	-195,19
21 909						-1 055,92
Žitovlice						
173 1 0	2	2 898	15.12.2014	9.7.2015	-84	-108,57
175 1 0	2	5 287	15.12.2014	9.7.2015	-84	-198,08
263 0 0	5	7 798		9.7.2015	-84	-292,15
291 0 0	5	5 857	1.11.2004	9.7.2015	-84	-219,43
292 0 0	5	133	1.11.2004	9.7.2015	-84	-4,98
293 1 0	5	3 400	1.11.2004	9.7.2015	-84	-127,38
336 0 0	5	7 075	1.11.2004	9.7.2015	-84	-265,06
337 0 0	5	1 057	1.11.2004	9.7.2015	-84	-39,60
339 0 0	5	6 859	1.11.2004	9.7.2015	-84	-256,97
347 0 0	5	2 061	1.11.2004	9.7.2015	-84	-77,22
348 0 0	5	327	1.11.2004	9.7.2015	-84	-12,25
354 1 0	5	8 191	1.11.2004	9.7.2015	-84	-306,88
50 943						-1 908,58
520 903						-16 846,09
Stávající parcely						
Doubravany						
897 0 0	5	3 877	1.11.2004		366	566,35
3 877						566,35
Křinec						
177 5 0	2	1 481	8.12.2014		366	334,29
187 32 0	2	363	8.12.2014		366	81,94
187 44 0	2	373	8.12.2014		366	84,19
195 0 0	2	712	8.12.2014		366	160,71
196 0 0	2	752	8.12.2014		366	169,74
205 1 0	2	6 232	8.12.2014		366	1 406,69
210 0 0	2	450	8.12.2014		366	101,57
243 20 0	2	101	8.12.2014		366	22,80
243 30 0	2	108	8.12.2014		366	24,38
251 0 0	2	967	8.12.2014		366	218,27
354 0 0	2	424	8.12.2014		366	95,71
377 1 0	2	421	8.12.2014		366	111,70
398 1 0	2	559	8.12.2014		366	126,18
398 5 0	2	202	8.12.2014		366	45,60
491 3 0	2	31	8.12.2014		366	7,00
539 0 0	2	86	8.12.2014		366	19,41
559 0 0	2	324	8.12.2014		366	73,13
572 15 0	2	197	8.12.2014		366	44,47
572 36 0	2	154	8.12.2014		366	34,76
572 37 0	2	49	8.12.2014		366	11,06
572 38 0	2	179	8.12.2014		366	40,40
587 18 0	2	3 651	8.12.2014		366	824,10
595 3 0	2	561	8.12.2014		366	126,63
666 0 0	2	2 974	8.12.2014		366	671,29

Výpočet nájmu pro smlouvu č. 13N04/28

Datum tisku: 28.1.2016

Spočítáno ke dni: 1.10.2016

Parcela /	Díl	Skup.	Výměra [m2]	Datum přidání	Datum vydání	Počet dní	Nájem
Stávající parcely							
Křinec							
816	0	0	2	909	8.12.2014	366	205,18
819	0	0	2	627	8.12.2014	366	141,53
820	0	0	2	525	8.12.2014	366	118,50
830	0	0	2	478	8.12.2014	366	107,89
934	10	0	2	465	8.12.2014	366	104,96
936	27	0	2	19 667	13.6.2008	366	4 439,24
936	29	0	2	11 976	13.6.2008	366	2 703,22
997	1	0	2	982	13.6.2008	366	221,66
997	2	0	2	9 560	13.6.2008	366	2 157,88
997	5	0	2	2 941	13.6.2008	366	663,84
997	19	0	2	2 908	13.6.2008	366	656,39
997	29	0	2	2 935	13.6.2008	366	662,49
997	30	0	2	2 929	13.6.2008	366	661,13
1 001	6	0	2	2 246	13.6.2008	366	2 470,60
1 001	15	0	2	5 054	13.6.2008	366	1 140,79
1 001	27	0	2	10 674	18.9.2014	366	2 409,34
1 001	31	0	2	10 134	13.6.2008	366	2 287,45
1 001	32	0	2	10 135	13.6.2008	366	2 287,67
1 020	3	0	2	5 505	13.6.2008	366	1 242,59
1 020	11	0	2	3 094	13.6.2008	366	698,38
1 020	14	0	2	690	13.6.2008	366	155,75
1 020	18	0	2	1 294	13.6.2008	366	292,08
1 020	21	0	2	5 398	13.6.2008	366	1 218,44
1 022	6	0	2	3 706	1.10.2013	366	836,52
1 025	0	0	2	320	13.6.2008	366	352,00
1 027	1	0	2	4 166	13.6.2008	366	4 582,60
1 170	1	0	2	1 663	13.6.2008	366	1 829,30
142 332							39 483,44
Ledečky							
513	5	0	2	1 732	16.12.2013	366	361,23
513	11	0	2	1 827	16.12.2013	366	381,04
513	18	0	2	1 811	16.12.2013	366	377,70
792	4	0	2	52	16.12.2013	366	10,85
792	10	0	2	54	16.12.2013	366	11,26
792	17	0	2	77	16.12.2013	366	16,06
803	0	0	2	11 265	16.12.2013	366	2 349,43
16 818							3 507,57
Nové Zámky							
200 165	0	2	561	17.6.2013	366	124,53	
200 176	0	2	602	17.6.2013	366	133,63	
505 13	0	2	1 418	17.6.2013	366	314,77	
2 581							572,93
Podlužany							
292 24	0	2	174	18.12.2013	366	36,29	
369 0	0	2	87	18.12.2013	366	18,14	
405 41	0	2	5 695	18.12.2013	366	1 187,75	

Výpočet nájmu pro smlouvu č. 13N04/28

Datum tisku: 28.1.2016

Spočítáno ke dni: 1.10.2016

Parcela /	Díl	Skup.	Výměra [m2]	Datum přidání	Datum vydání	Počet dní	Nájem
Stávající parcely							
5 956							1 242,18
Pojedy							
390	0	0	5	3 701	1.11.2004	366	700,23
467	16	0	5	4 168	1.11.2004	366	788,59
7 869							1 488,82
Sovenice							
94	0	0	1	33	23.11.2007	366	72,60
1 076	0	0	2	4 939	23.11.2007	366	1 135,48
1 077	0	0	2	5 083	23.11.2007	366	1 168,58
1 078	0	0	2	4 982	23.11.2007	366	1 145,36
1 079	0	0	2	5 091	23.11.2007	366	1 170,42
1 080	0	0	2	5 071	23.11.2007	366	1 165,82
25 199							5 858,26
Vestec nad Mrlinou							
235	9	0	2	17 781	29.1.2015	366	4 913,25
307	0	0	2	4 614	29.1.2015	366	1 274,94
320	5	0	2	47	29.1.2015	366	12,99
320	9	0	2	1 558	29.1.2015	366	430,51
320	24	0	2	3 359	29.1.2015	366	928,16
320	33	0	2	67	29.1.2015	366	18,51
334	0	0	2	4 255	29.1.2015	366	1 175,74
385	0	0	2	3 213	29.1.2015	366	887,82
388	0	0	2	4 521	29.1.2015	366	1 249,24
394	1	0	2	2 640	29.1.2015	366	729,48
407	14	0	2	959	29.1.2015	366	264,99
417	0	0	2	2 054	29.1.2015	366	567,56
423	0	0	2	1 685	29.1.2015	366	465,60
426	5	0	2	7 673	29.1.2015	366	2 120,20
451	17	0	2	424	29.1.2015	366	117,16
451	18	0	2	525	29.1.2015	366	145,07
451	19	0	2	39	29.1.2015	366	10,78
451	39	0	2	727	29.1.2015	366	200,88
451	42	0	2	223 690	29.1.2015	366	61 810,02
453	3	0	2	55	29.1.2015	366	15,20
453	4	0	2	1 399	29.1.2015	366	386,57
527	1	0	2	2 682	29.1.2015	366	741,09
527	4	0	2	12	29.1.2015	366	3,32
527	5	0	2	30	29.1.2015	366	8,29
527	6	0	2	31	29.1.2015	366	8,57
527	7	0	2	12	29.1.2015	366	3,32
581	0	0	2	2 870	29.1.2015	366	793,04
746	0	0	2	2 172	29.1.2015	366	600,17
747	0	0	2	3 668	29.1.2015	366	1 013,54
870	34	0	2	164	29.1.2015	366	45,32
870	35	0	2	10	29.1.2015	366	2,76
292 936							80 944,09
Zábrdovice u Křince							

Výpočet nájmu pro smlouvu č. 13N04/28

Datum tisku: 28.1.2016

Spočítáno ke dni: 1.10.2016

Parcela / Díl	Skup.	Výměra [m2]	Datum přidání	Datum vydání	Počet dní	Nájem
Stávající parcely						
Zábrdovice u Křince						
29 7 0	2	420	25.6.2013		366	97,48
94 5 0	2	1 120	25.6.2013		366	259,95
118 3 0	2	460	25.6.2013		366	106,77
398 12 0	2	631	25.6.2013		366	146,46
398 15 0	2	5 911	25.6.2013		366	1 371,94
398 16 0	2	3 640	25.6.2013		366	844,84
12 182						2 827,44
Žitovlice						
160 0 0	2	3 773	15.12.2014		366	615,90
217 0 0	2	13 020	15.12.2014		366	2 125,38
669 40 0	2	119	15.12.2014		366	19,43
669 43 0	2	955	15.12.2014		366	155,89
669 50 0	2	36	15.12.2014		366	5,88
670 20 0	2	15	15.12.2014		366	2,45
734 5 0	2	796	15.12.2014		366	129,94
734 8 0	2	754	15.12.2014		366	123,08
734 9 0	2	30	15.12.2014		366	4,90
734 38 0	2	22	15.12.2014		366	3,59
734 39 0	2	10	15.12.2014		366	1,63
734 40 0	2	9	15.12.2014		366	1,47
734 43 0	2	3 098	15.12.2014		366	505,72
734 45 0	2	1 835	15.12.2014		366	299,55
734 47 0	2	587	15.12.2014		366	95,82
734 50 0	2	27	15.12.2014		366	4,41
734 59 0	2	12	15.12.2014		366	1,96
734 67 0	2	467	15.12.2014		366	76,23
734 68 0	2	470	15.12.2014		366	76,72
734 69 0	2	16	15.12.2014		366	2,61
734 70 0	2	533	15.12.2014		366	87,01
26 584						4 339,57
536 334						140 830,65
CELKEM:						123 984,56