

Dodatek č. 1

Ke Smlouvě o poskytování služeb

Č. smlouvy Objednatel **11PT-003254**, evidenční číslo **112/22**

Č. smlouvy Poskytovatele: **1519.2070740LVE**

ISPROFIN/ISPROFOND:

500 155 0003 (5531540005.12234)

(dále jen „Dodatek č. 1“)

název související veřejné zakázky:

„D35 Vysoké Mýto - Džbánov, ZAV“

Ředitelství silnic a dálnic s.p.

se sídlem: Na Pankráci 546/56, 140 00 Praha 4

IČO: 65993390

DIČ: CZ65993390

právní forma: příspěvková organizace

bankovní spojení:

zastoupeno: ředitel Správy Pardubice, na základě Pověření

(dále jen „Objednatel“) na straně jedné

a

„Společnost pro realizaci D35 – Vysoké Mýto - Džbánov, ZAV“

Společník 1 / Správce:

EUROVIA CZ a.s.

se sídlem U Michelského lesa 1581/2, Michle, 140 00
Praha 4

IČO: 452 74 924

Společník 2:

ARCHAIA, z.ú.

se sídlem Frýdlantská 1299/8, Kobylisy, 182 00,
Praha 8

IČO: 452 45 932

se sídlem: EUROVIA CZ a.s., závod Čechy východ, Piletická
498, 503 41 Hradec Králové

zastoupen: ředitel závodu Čechy východ,

EUROVIA CZ a.s., a

ředitel ARCHAIA, z.ú.

(dále jen „**Poskytovatel**“) na straně druhé

(Objednatel a Poskytovatel společně dále jen „**Smluvní strany**“ nebo každý samostatně jako „**Smluvní strana**“)

Článek 1.

Základní ustanovení

1. Dne 18.11.2022 uzavřely Smluvní strany Smlouvu o poskytování služeb, jejímž předmětem je provedení záchranného archeologického výzkumu (dále jen „ZAV“) na akci „**D35 Vysoké Mýto - Džbánov, ZAV**“ (dále jen „Smlouva o poskytování služeb“).
2. Změna, která je předmětem Dodatku č. 1, vznikla z důvodu rozšíření o plochy dočasného záboru stavby a z důvodu rozšíření rýh na plošnou skrývku v trvalém záboru stavby. Na základě konzultace Objednatele s archeologem bylo Objednatelem rozhodnuto, že na vybraných plochách dočasného záboru budoucí stavby proběhne záchranný archeologický výzkum (dále jen „ZAV“), který bude realizován v rámci zakázky D35 Vysoké Mýto – Džbánov, ZAV. Jedná se o činnosti nezbytné k dokončení této veřejné zakázky a jejich realizaci bylo, s ohledem na již probíhající záchranný archeologický výzkum, nutno provést stávajícím Poskytovatelem, uzavírají smluvní strany tento Dodatek č. 1.

Článek 2.

Předmět Dodatku č. 1

1. Předmětem Dodatku č. 1 ke Smlouvě o poskytování služeb je změna rozsahu poskytovaných Služeb o služby na určitých dodatečných pozemcích, dodatečných plochách ZAV ve smyslu čl. 2.8.1 Smlouvy o poskytování služeb, který je nutný provést před zahájením stavebních prací na realizaci dálnice D35. Uvedená změna je z povahy věci ve smyslu § 222 odst. 5 zákona č. 134/2016 Sb., o zadávání veřejných zakázek nezbytná pro realizaci ZAV a zároveň se jedná o nepodstatnou změnu veřejné zakázky.
2. Cena díla záchranného archeologického výzkumu dle tohoto Dodatku č. 1 je stanovena na základě geodetického zaměření prací v dočasném záboru, které je v příloze č. 1 tohoto Dodatku č. 1, a na základě geodetického zaměření prací v trvalém záboru, které je v příloze č. 2 tohoto Dodatku č. 1 a výpočtu v Oceněném soupisu služeb, který je přílohou č. 3 tohoto Dodatku č. 1. Fakturace na základě tohoto Dodatku č.1 bude respektovat čl. V. Smlouvy o poskytování služeb, tj. dle skutečně provedeného množství měrných jednotek potvrzených Objednatelem a nákladů na zpracování a analýzu kpl.

Článek 3. Závěrečná ustanovení

1. Ostatní body Smlouvy o poskytování služeb nedotčené tímto Dodatkem č. 1 zůstávají v platnosti. Pro odstranění případných pochybností Smluvní strany potvrzují, že na ZAV dle tohoto Dodatku č. 1 se budou analogicky vztahovat příslušná ustanovení Smlouvy o poskytování služeb.
2. Dodatek č. 1 je platný dnem připojení platného uznávaného elektronického podpisu dle zákona č. 297/2016 Sb., o službách vytvářejících důvěru pro elektronické transakce, ve znění pozdějších předpisů, oběma Smluvními stranami do tohoto Dodatku č. 1 a jejich jednotlivých příloh.
3. Dodatek č. 1 nabývá účinnosti dnem jeho uveřejnění v registru smluv.
4. Tento Dodatek č. 1 se vyhotovuje v elektronické podobě, přičemž obě Smluvní strany obdrží jeho elektronický originál.
5. Smluvní strany prohlašují tímto, že si tento Dodatek č. 1 před jeho podpisem přečetly, že je projevem jejich pravé, svobodné a vážně míněné vůle, učiněné nikoliv v tísní a za nápadně nevýhodných podmínek a na důkaz toho připojují své podpisy.

PŘÍLOHY:

PŘÍLOHA Č. 1 – GEODETICKÝ PROTOKOL DOČASNÉ ZÁBORY

PŘÍLOHA Č. 2 – GEODETICKÝ PROTOKOL TRVALÉ ZÁBORY

PŘÍLOHA Č. 3 – OCENĚNÝ SOUPIS SLUŽEB DODATKU Č. 1

NA DŮKAZ SVÉHO SOUHLASU S OBSAHEM TOHOTO DODATKU Č. 1 K NĚMU SMLUVNÍ STRANY PŘIPOJILY SVÉ UZNÁVANÉ ELEKTRONICKÉ PODPISY DLE ZÁKONA Č. 297/2016 SB., O SLUŽBÁCH VYTVÁŘEJÍCÍCH DŮVĚRU PRO ELEKTRONICKÉ TRANSAKCE, VE ZNĚNÍ POZDĚJŠÍCH PŘEDPISŮ.

Digitálně
podepsal

Datum: 2024.04.30
08:35:27 +02'00'

Digitálně
podepsal

Datum: 2024.05.03
09:55:39 +02'00'

Předávací protokol

číslo protokolu : **D35-VM-DZ-ZAV-019**
datum : 19.2.2024

INVESTOR

ŘEDITELSTVÍ SILNIC A DÁLNIC ČR s.p.
Na Pankráci 56, 145 05 Praha 4

Zhotovitel: Eurovia CS, a.s.
Stavba : D35 Vysoké Mýto – Džbánov, zemní práce pro ZAV
Objekt :
Staničení úseku : Km 40.400 – 40.500, 40.680 – 40.780, 43.480 – 43.600 a 43.860 – 44.180
Druh práce : F – měření pro fakturaci
Souřadnicový systém : JTSK
Výškový systém : Bpv

Podklady : PDPS 10/2021
Geodetický koordinační výkres, příloha B.4.1 – B.4.4

Požadovaná přesnost: Zemní těleso – podélná $\pm 100\text{mm}$, příčná $\pm 100\text{mm}$, výšková $\pm 50\text{mm}$

Dosažená přesnost měření: Hodnoty maximálních odchylek : polohové 0.027 m, výškové 0.034 m

Rozsah a popis měřických prací :

Výpočet ploch skrývky ornice v dočasném záboru stavby D35 rozdělené podle firem provádějící archeologický výzkum. Uvedeny jsou plochy za měsíc prosinec 2023 odevzdané v protokolu D35-VM-DZ-ZAV-012 a D35-VM-DZ-ZAV-013. Celkový přehled ploch uveden v příloze. Zaměření bylo provedeno metodou GNSS. Výpočet byl proveden v programu AutoCad Civil 3D.

Přílohy : tabulka ploch skrývky 1 x A4
situace 2 x A4

Závěr : **Plocha plošné skrývky ornice v DZ – firma A.C. Olomouc: 763.940 m²**
Plocha plošné skrývky ornice v DZ – firma Archaia Praha: 4 352.160 m²

Měření provedl : Aleš Trbušek
dne : 10/2023 – 11/2023

Vyhotovil : Aleš Trbušek
Dne : 19.2.2024

Ověření provedl ÚOZI:
číslo ověření 77/2024

Převzal za zhotovitele:
Dne :

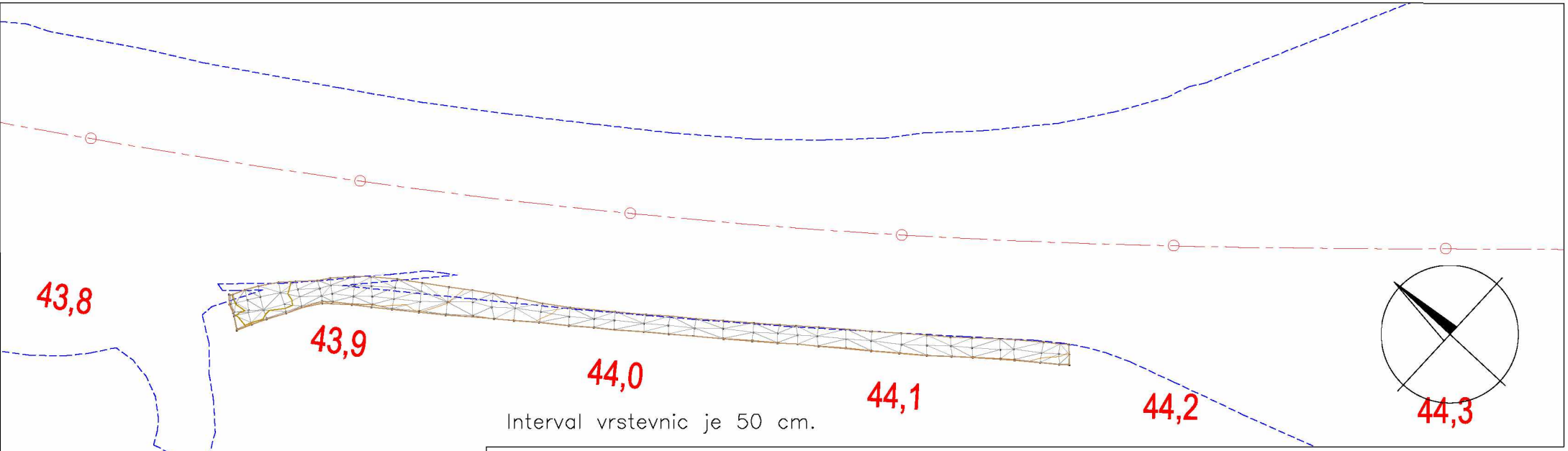
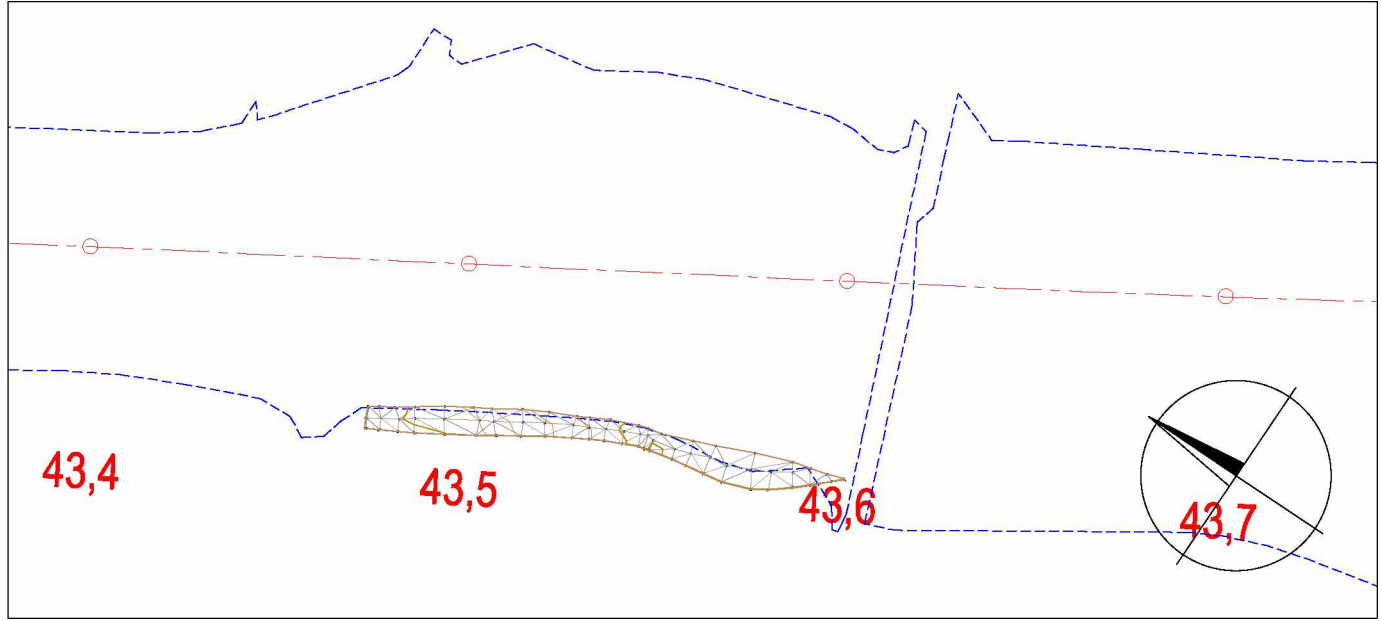
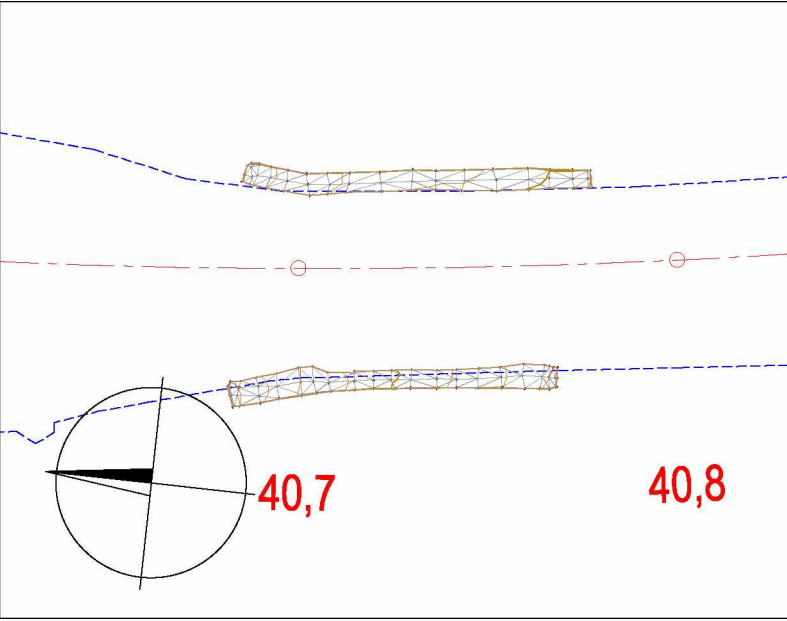
Převzal za investora:
Dne :

Tabulka ploch skrývky v dočasném záboru

Příloha protokolu číslo: D35-VM-DZ-ZAV-019

Stavba : D35 Vysoké Mýto – Džbánov, zemní práce pro ZAV

		Plošná skrývka v dočasném záboru – m ²		
Měsíc	Číslo protokolu	Protokol	Archeologické Centrum Olomouc	Archaia Praha
Listopad 2023	D35-VM-DZ-ZAV-013	381.170	381.170	
Únor 2024	D35-VM-DZ-ZAV-012	4734.930	382.770	4352.160
Celkem:		5116.100	763.940	4352.160

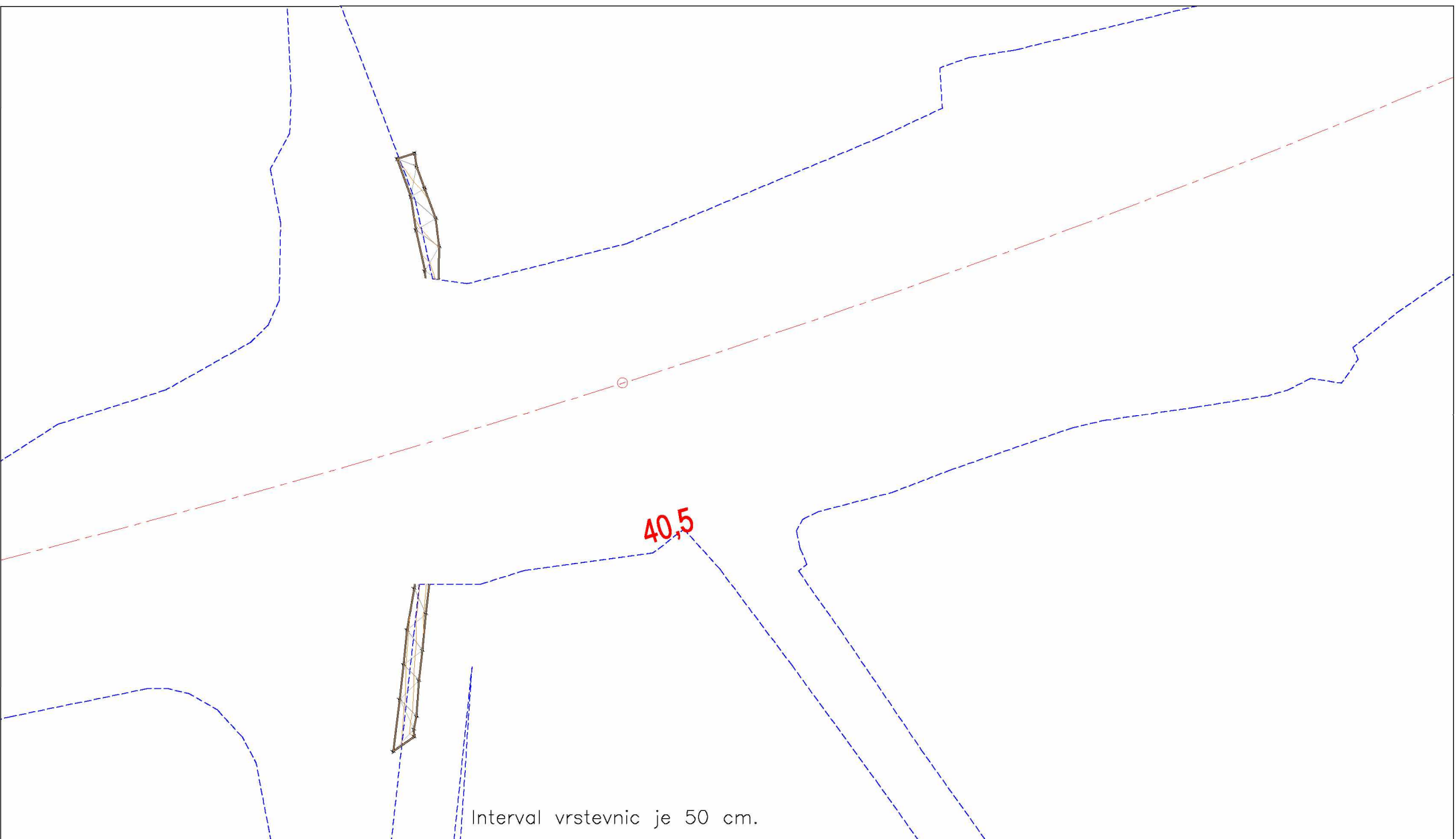


Interval vrstevnic je 50 cm.

Souřadnicový systém JTSK

Výškový systém Bpv

Příloha k PP D35-VM-DZ-ZAV-012	Akce D35 VYSOKÉ MÝTO-DŽBÁNOV Zemní práce pro ZAV	Formát	1xA4	 GPH s.r.o. geodetické práce • Poříčská 2143, Praha 9, 190 16 • Poděbradská 540/26, Praha 9
		Datum	11/2023	
Č.smlouvy		Měřítko	1:2000	
ÚOZI	Příloha Zaměření a výpočet kubatury skrývky v km 40.7-44.2	Příloha	č. 1.1	



Interval vrstevnic je 50 cm.

Souřadnicový systém JTSK

Výškový systém Bpv

Příloha k PP	Akce D35 VYSOKÉ MÝTO–DŽBÁNOV Zemní práce pro ZAV	Formát	1xA4	 <small>• Poříčská 2143, Praha 9, 190 16 • Poděbradská 540/26, Praha 9</small>
		Datum	02/2024	
Č.smlouvy		Měřítko	1:1000	
ÚOZI	Příloha Zaměření a výpočet kubatury skrývky v km 40.45	Příloha	č. 1.1	

Předávací protokol

číslo protokolu : **D35-VM-DZ-ZAV-016**
datum : 13.12.2023

INVESTOR

ŘEDITELSTVÍ SILNIC A DÁLNIC ČR
Na Pankráci 56, 145 05 Praha 4

Zhotovitel: Eurovia CS, a.s.
Stavba : D35 Vysoké Mýto – Džbánov, zemní práce pro ZAV
Objekt :
Staničení úseku : Km 38.700 – 44.600
Druh práce : F – měření pro fakturaci
Souřadnicový systém : JTSK
Výškový systém : Bpv

Podklady : PDPS 10/2021
Geodetický koordinační výkres, příloha B.4.1 – B.4.4

Požadovaná přesnost: Zemní těleso – podélná $\pm 100\text{mm}$, příčná $\pm 100\text{mm}$, výšková $\pm 50\text{mm}$

Dosažená přesnost měření: Hodnoty maximálních odchylek : polohové 0.027 m, výškové 0.034 m

Rozsah a popis měřických prací :

Celková sumarizace prozkoumané plochy Záchraného archeologického výzkumu provedeného v trvalém záboru úseku D35 Vysoké Mýto – Džbánov v km 38.700 – 44.600. Zaměření a výpočty ploch byly prováděny v průběhu celé doby provádění ZAV. Zaměření bylo provedeno metodou GNSS. Výpočet byl proveden v programu AutoCad Civil 3D.

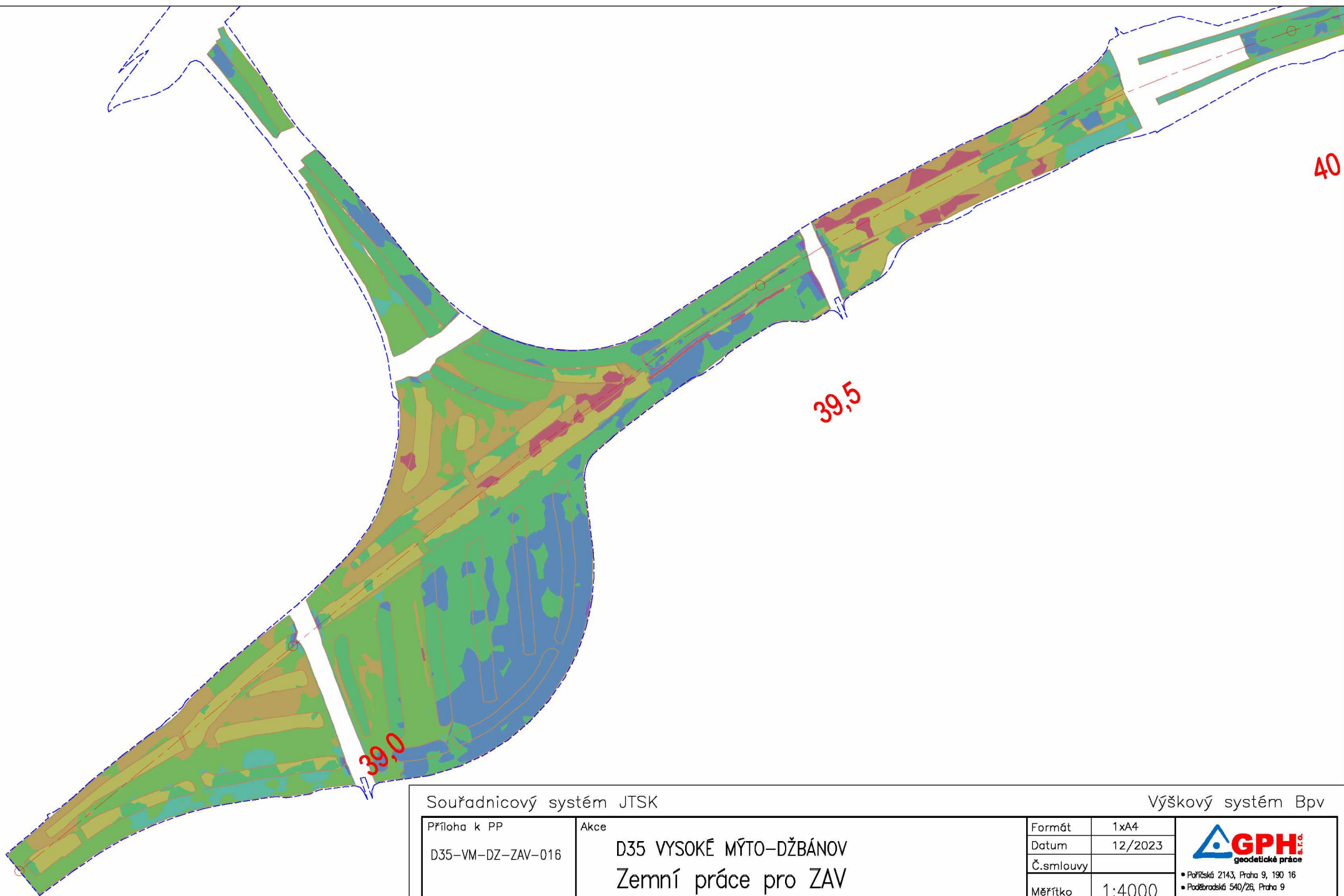
Přílohy : situace 6 x A4

Závěr : **Celková plocha plošné skrývky ornice v trvalém záboru: 344 899.580 m²**
Celková plocha sondážního rýhování v trvalém záboru: 43 582.380 m²

Měření provedl : Aleš Trbušek **Vyhotovil :**
Dne : **Dne :** 13.12.2023

Ověření provedl ÚOZI: **Převzal za zhotovitele:**
číslo ověření 398/2023 **Dne :**

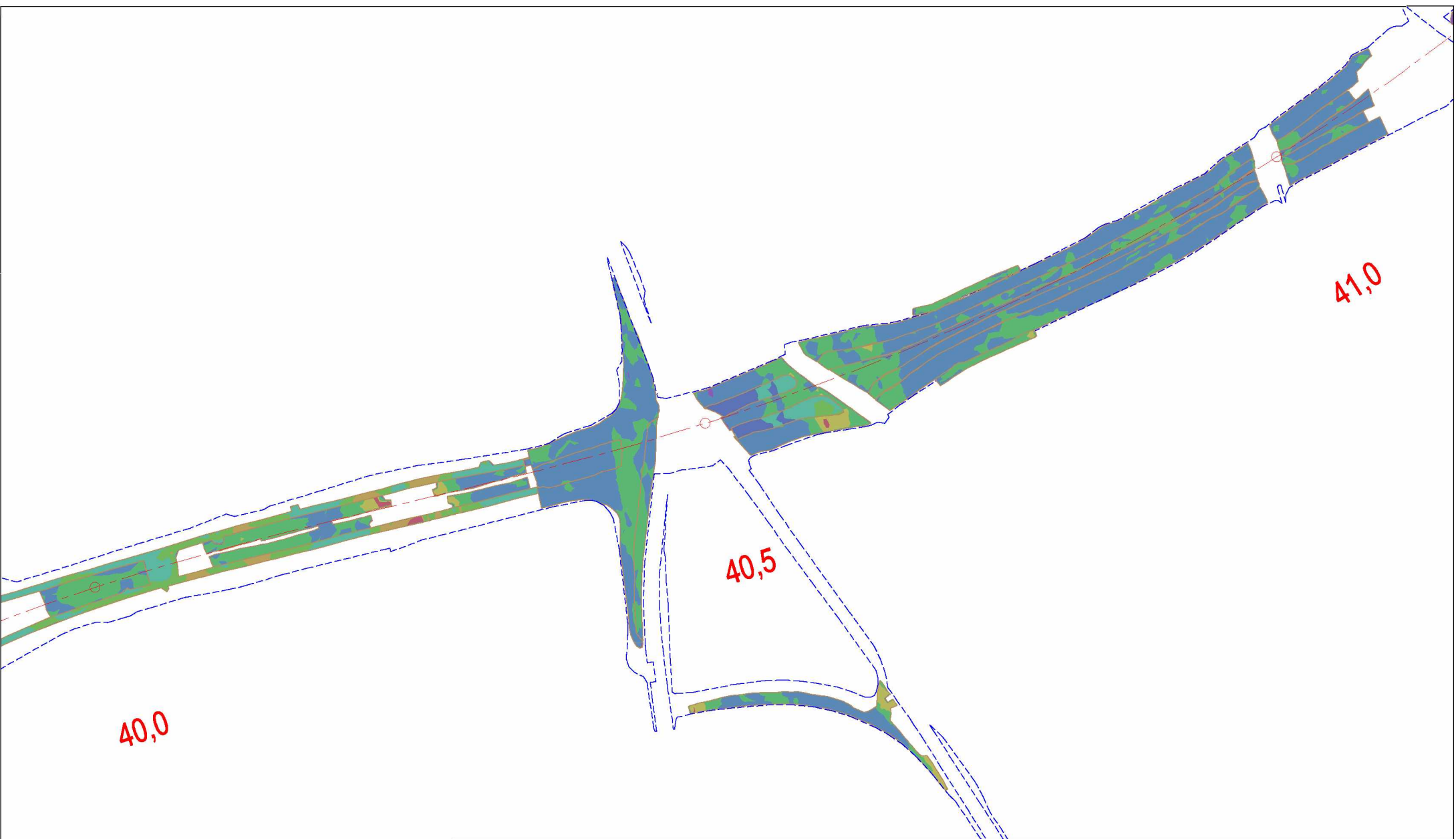
Převzal za investora:
Dne :



Souřadnicový systém JTSK

Výškový systém Bpv

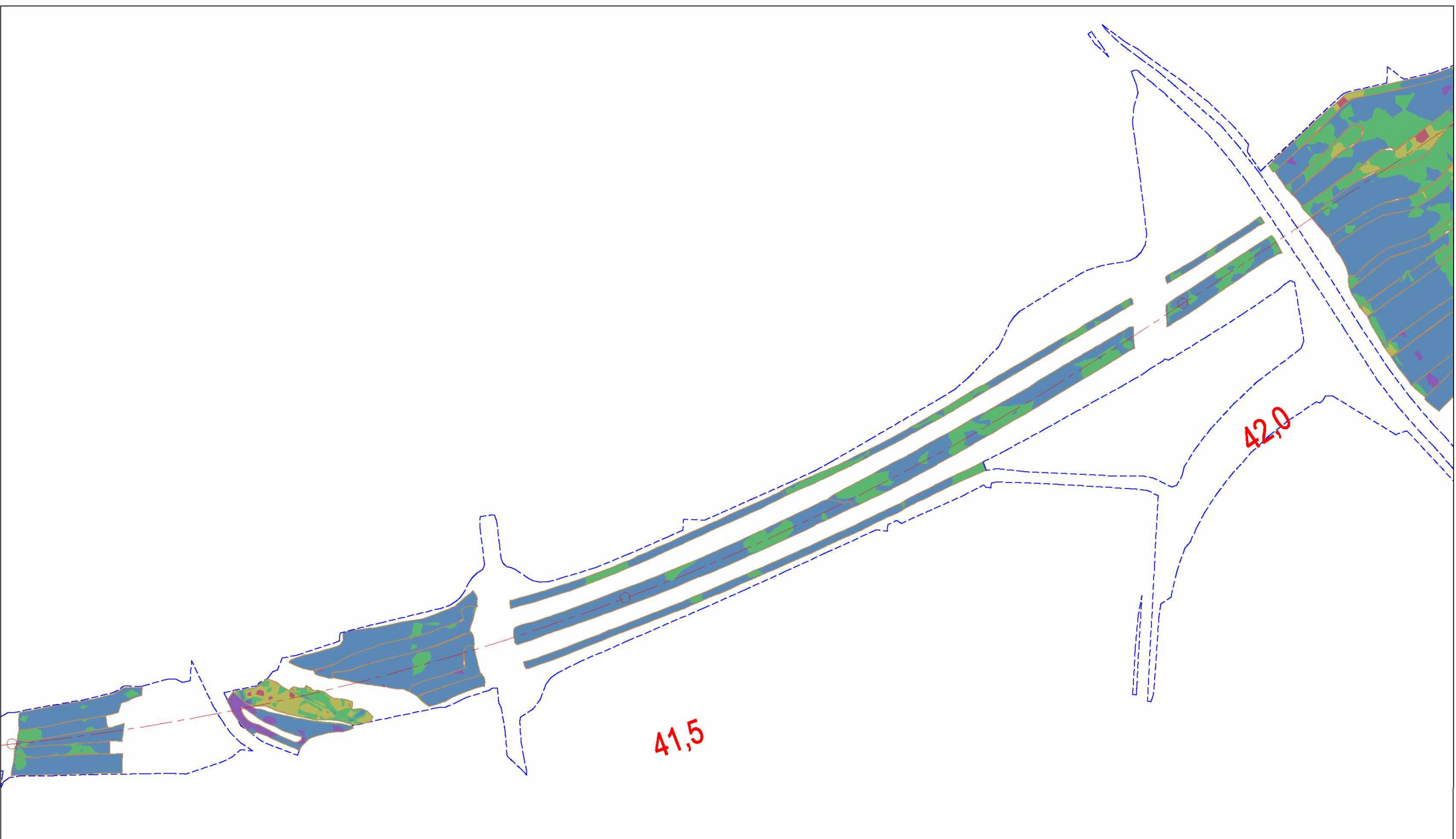
Příloha k PP D35-VM-DZ-ZAV-016	Akce D35 VYSOKÉ MÝTO-DŽBÁNOV Zemní práce pro ZAV	Formát	1xA4	 • Poříčská 2143, Praha 9, 190 16 • Poděbradská 540/26, Praha 9
		Datum	12/2023	
Č.smlouvy				
Měřítko	1:4000			
ÚOZI	Příloha Přehledná situace skrytých ploch v km 38.7-44.6	Příloha	č. 1.1	



Souřadnicový systém JTSK

Výškový systém Bpv

Příloha k PP D35-VM-DZ-ZAV-016	Akce D35 VYSOKÉ MÝTO-DŽBÁNOV Zemní práce pro ZAV	Formát	1xA4	 <ul style="list-style-type: none"> • Poříčská 2143, Praha 9, 190 16 • Poděbradská 540/26, Praha 9
		Datum	12/2023	
Č.smlouvy				
Měřítko	1:4000			
ÚOZI	Příloha Přehledná situace skrytých ploch v km 38.7-44.6	Příloha	č. 1.2	

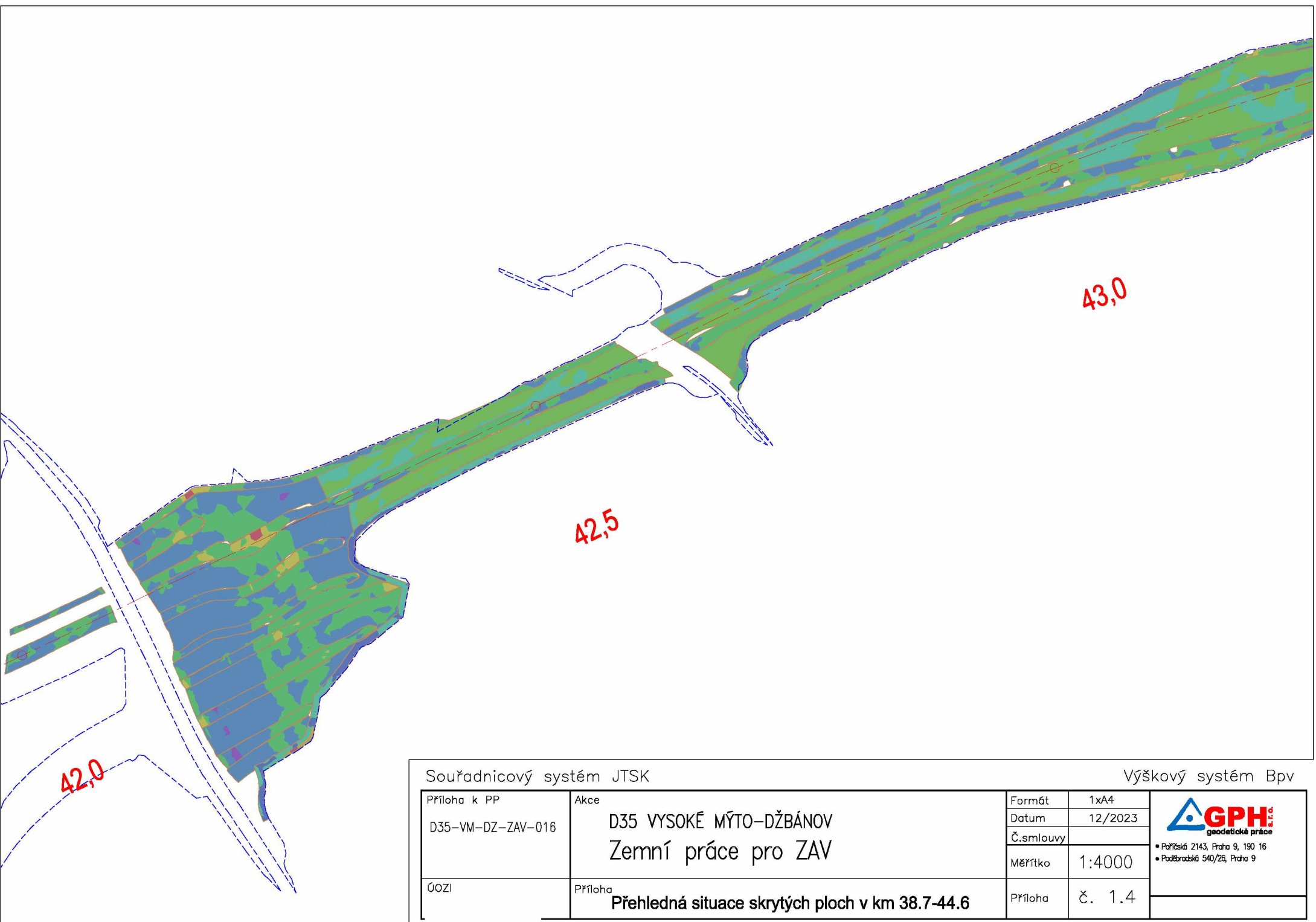


41,0

Souřadnicový systém JTSK		Výškový systém Bpv	
Příloha k PP D35-VM-DZ-ZAV-016	Akce D35 VYSOKÉ MÝTO-DŽBÁNOV Zemní práce pro ZAV	Formát	1xA4
		Datum	12/2023
ÚOZI	Příloha Přehledná situace skrytých ploch v km 38.7-44.6	Č.smlouvy	
		Měřítko	1:4000
		Příloha	č. 1.3

GPH
s.r.o.
geodetické práce

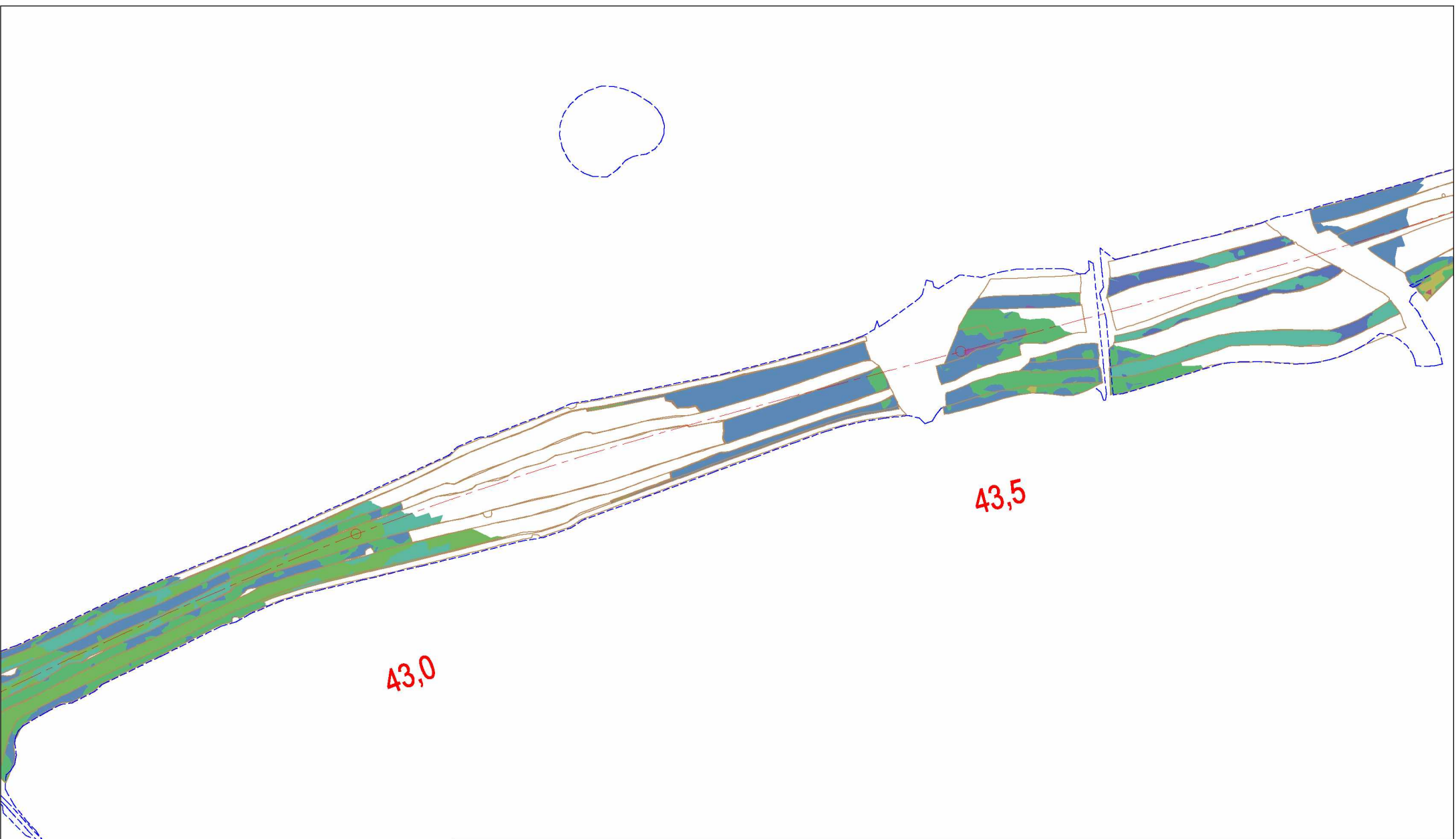
- Poříčská 2143, Praha 9, 190 16
- Poděbradská 540/26, Praha 9



Souřadnicový systém JTSK

Výškový systém Bpv

Příloha k PP D35-VM-DZ-ZAV-016	Akce D35 VYSOKÉ MÝTO-DŽBÁNOV Zemní práce pro ZAV	Formát	1xA4	 <small>• Poříčská 2143, Praha 9, 190 16 • Poděbradská 540/26, Praha 9</small>
		Datum	12/2023	
Č.smlouvy		Měřítko	1:4000	
ÚOZI	Příloha Přehledná situace skrytých ploch v km 38.7-44.6	Příloha	č. 1.4	



Souřadnicový systém JTSK

Výškový systém Bpv

Příloha k PP D35-VM-DZ-ZAV-016	Akce D35 VYSOKÉ MÝTO-DŽBÁNOV Zemní práce pro ZAV	Formát	1xA4	 <small>• Poříčská 2143, Praha 9, 190 16 • Poděbradská 540/26, Praha 9</small>
		Datum	12/2023	
Č.smlouvy				
Měřítko	1:4000			
ÚOZI	Příloha Přehledná situace skrytých ploch v km 38.7-44.6	Příloha	č. 1.5	



43,5

44,0

44,5

44,6

Souřadnicový systém JTSK

Výškový systém Bpv

Příloha k PP D35-VM-DZ-ZAV-016	Akce D35 VYSOKÉ MÝTO-DŽBÁNOV Zemní práce pro ZAV	Formát	1xA4	 GPH s.r.o. geodetické práce • Poříčská 2143, Praha 9, 190 16 • Poděbradská 540/26, Praha 9
		Datum	12/2023	
Č.smlouvy		Měřítko	1:4000	
ÚOZI	Příloha Přehledná situace skrytých ploch v km 38.7-44.6	Příloha	č. 1.6	

Oceněný soupis služeb Dodatku č. 1
D35 Vysoké Mýto - Džbánov, ZAV
číslo smlouvy: 11PT-003254 ev.č.: 112/22

A. Archeologické terenní práce - v rámci SoD				
Činnost	MJ	počet MJ	Cena za MJ	Celkem

A. Archeologické terenní práce - Dodatek č. 1				
Činnost	MJ	počet MJ	Cena za MJ	Celkem
				961 826,80 Kč
				137 608,48 Kč
				1 099 435,28 Kč

A. Archeologické terenní práce - v rámci SoD + Dodatek č. 1	73 996 435,28 Kč
--	-------------------------

B. Archeologické vyhodnocení - zpracování nálezů a nálezové zprávy - v rámci SoD				
Činnost	MJ	počet MJ	Cena za MJ	Celkem
Z F f				36 400 000,00 Kč

B. Archeologické vyhodnocení - zpracování nálezů a nálezové zprávy - Dodatek č. 1				
Činnost	MJ	počet MJ	Cena za MJ	Celkem
				480 269,72 Kč

B. Archeologické vyhodnocení - zpracování nálezů a nálezové zprávy - v rámci SoD + Dodatek č. 1	36 880 269,72 Kč
--	-------------------------

SOUHRN - PŘEHLED ROZPOČTOVÝCH KAPITOL	
A. Archeologické terenní práce	73 996 435,28 Kč
B. Archeologické vyhodnocení - zpracování nálezů a nálezové zprávy	36 880 269,72 Kč
CELKEM BEZ DPH	110 876 705,00 Kč
DPH 21%	23 284 108,05 Kč
CELKEM VČ.DPH	134 160 813,05 Kč

Jednotkové ceny obsahují všechny potřebné úkony pro řádné provedení díla.
Poskytovatel má nárok na proplacení pouze skutečně provedených a doložených výkonů, které budou potvrzeny

Nabídku podává:

Digitálně podepsal:

Datum: 09.05.2024 16:18:07 +02:00