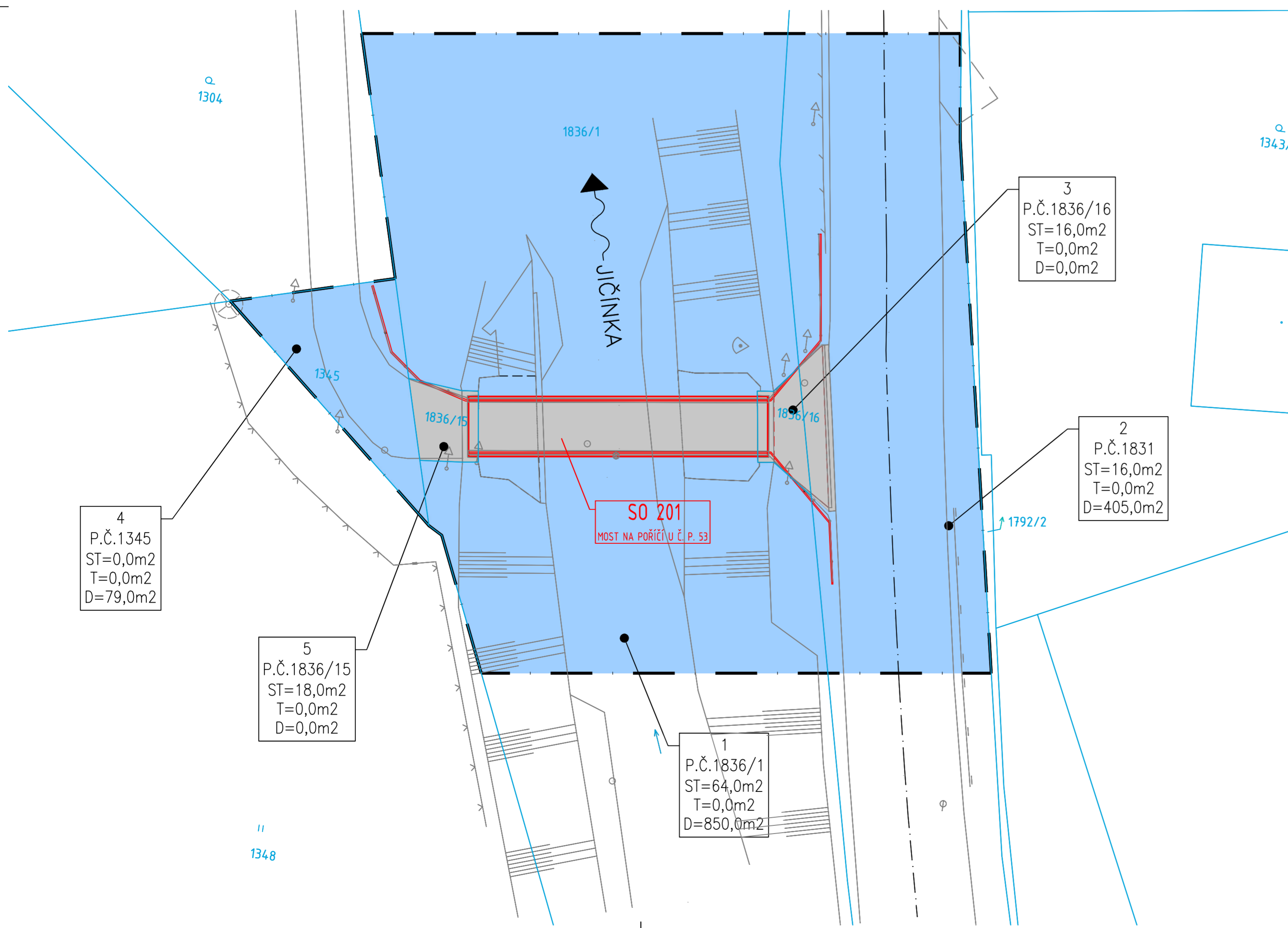
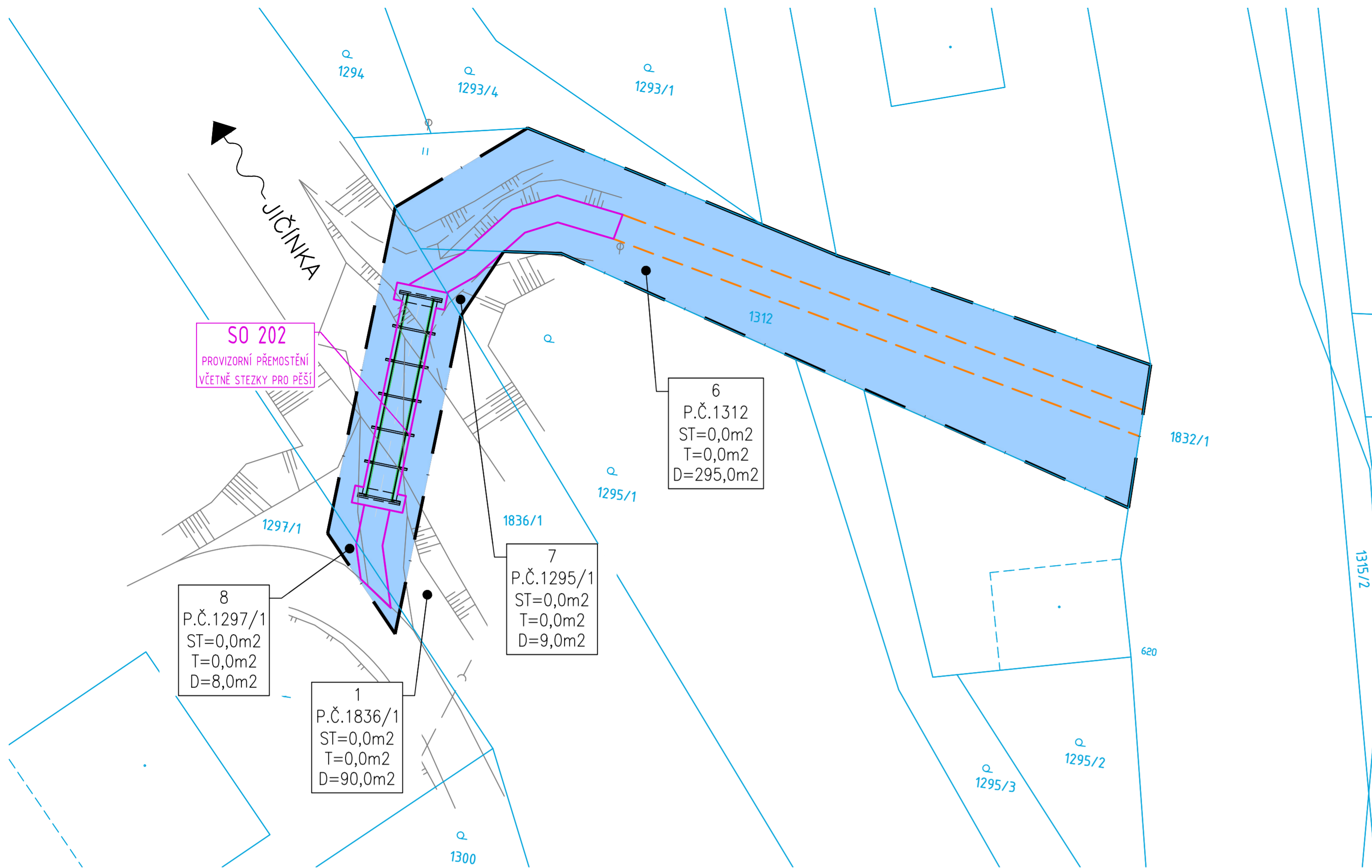




KATASTRÁLNÍ SITUAČNÍ VÝKRES

M 1:200



Ozn. v C.02	parc. č.	číslo LV	výměra	vlastnické právo, jméno/název, adresa,	způsob využití	druh pozemku	záběr m2			pozn.	omezení vlastnického práva
							stávající	nový	dočasný nad 1 rok do 1 roku		
1	1836/1	2101	58636	Vlastnické právo: Česká republika Právo hospodařit s majetkem státu. Lesy České republiky, s.p., Přemyslova 1106/19, Nový Hradec Králové, 50008 Hradec Králové	koryto vodního toku přirozené nebo upravené	vodní plocha	64,0	0,0	940,0	ZON: chráněná ložisková území Pozemek se nachází v dobyty azim prostoru	Všobné břemeno v vedení Všobné břemeno zřizování a provazování v vedení
2	1831	8	6945	Vlastnické právo: Moravskoslezský kraj, 28. října 2771/117, Moravská Ostrava, 70200 Ostrava Právo hospodařit s majetkem státu: Správa a silnice Moravskoslezského kraje, přispěvková organizace, Úprkova 795/1, Přívoz, 70200 Ostrava	silnice	ostatní plocha	16,0	0,0	405,0	chráněná ložisková území	Všobné břemeno (podle listiny) Všobné břemeno zřizování a provazování v vedení
3	1836/16	10001	16	Město Nový Jičín, Masarykovo nám. 1/1, 74101 Nový Jičín	koryto vodního toku přirozené nebo upravené	vodní plocha	16,0	0,0	0,0	chráněná ložisková území	-
4	1345	10001	79	Město Nový Jičín, Masarykovo nám. 1/1, 74101 Nový Jičín	jiná plocha	ostatní plocha	0,0	0,0	79,0	chráněná ložisková území	-
5	1836/15	10001	18	Město Nový Jičín, Masarykovo nám. 1/1, 74101 Nový Jičín	koryto vodního toku přirozené nebo upravené	vodní plocha	18,0	0,0	0,0	chráněná ložisková území	-
6	1312	10001	316	Město Nový Jičín, Masarykovo nám. 1/1, 74101 Nový Jičín	ostatní komunikace	ostatní plocha	0,0	0,0	295,0	chráněná ložisková území	-
7	1295/1	346	584		-	zahradní	0,0	0,0	9,0	chráněná ložisková území zemědělský půdní fond (bpe) 62844)	-
8	1297/1	187	1860		-	zahradní	0,0	0,0	8,0	chráněná ložisková území zemědělský půdní fond (BPEJ 62844; BPEJ 64057)	Všobné břemeno chůze a jízdy Zřizování práv o smluvní



HLAVNÍ PROJEKTANT  MSS - PROJEKT		INVESTOR Město Nový Jičín Masarykovo nám. 1/1 741 01 Nový Jičín	
HLAVNÍ INŽENÝR PROJEKTU ZODPOVĚDNÝ PROJEKTANT VYPRACOVAL KONTROLOVAL MÍSTO STAVBY		STUPEŇ DATUM FORMÁT MĚŘÍTKO Č. ZAKÁZKY	
M704 - MOST NA POŘÍČÍ U Č. P. 53		DUSP 09/2023 6x44 1:200 -	
NÁZEV PROJEKTOVÉ ČÁSTI C - SITUAČNÍ VÝKRESY		ČÁST OBJEKT PÁRE	
NÁZEV OBJEKTU -		Č. EPRÁLOHY C.02	
NÁZEV ČÁSTI DOKUMENTACE OBJEKTU -		-	
NÁZEV PŘÍLOHY KATASTRÁLNÍ SITUAČNÍ VÝKRES		-	