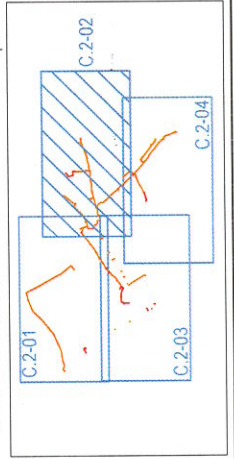




**LEGENDA:**

- NOVÁ TRASA TELEKOMUNIKAČNÍHO VEDENÍ (CETIN a.s.)
- REKONSTRUKCE TELEKOMUNIKAČNÍHO VEDENÍ (CETIN a.s.)
- NOVÝ TECHNOLOGICKÝ ROZVADEČ
- 1300 x 550 x 350 mm (CETIN a.s.)
- PROTLAK
- 916/1
- PARCELNÍ ČÍSLO
- HŘANICE PARCEL
- KOMUNIKAČNÍ VEDENÍ (CETIN)
- POZEMEK VE VLASTNICTVÍ : Zlínský kraj, třída Tomáše Bati 2
- 76001 Zlín, Ředitelství silnic Zlínského kraje, p.o.

**KLAD LISTŮ:**



Katastrální území: Cvrčovice u Zdounek (618161)

Zodpovědný projektant:	Vypracoval:	Kontroloval:
Ing. Petr Kominěk	Gabriela Bačová	Ing. Petr Kominěk
Investor: CETIN a.s., Českomoravská 2510/19, Libeň, 190 00 Praha 9	Název akce:	Format: 1xA3
	NFO 2022 VHCN pro oblast 28 Holešov - Valašské Klobouky - Veselí nad Moravou, Cvrčovice, FTTx_M_NGA_V_NIO28_Cvrčovice_CVKRO1_OK_11010-109321	Datum: 6/2023
		Stupeň: DUR
		Číslo zakázky:
		Archivní číslo:
		Měřítko:
		Číslo výkresu: <b>C.2-02</b>
Obsah: Číslo přílohy:		
<b>Situční výkres v katastrální mapě</b>		



**LEGENDA:**

- NOVÁ TRASA TELEKOMUNIKAČNÍHO VEDENÍ (CETIN a.s.)
- REKONSTRUKCE TELEKOMUNIKAČNÍHO VEDENÍ (CETIN a.s.)
- NOVÝ TECHNOLOGICKÝ ROZVADĚČ
- PROTAK
- PARCELNÍ ČÍSLO
- HRANICE PARCEL
- KOMUNIKAČNÍ VEDENÍ (CETIN)
- POZEMEK VE VLASTNICTVÍ : Zlínský kraj, třída Tomáše Bati 2
- 76001 Zlín, Ředitelství silnic Zlínského kraje, p.o.

**KLAD LISTŮ:**

**Katastrální území: Cvrčovice u Zdounek(618161)**

Zodpovědný projektant:	Vypracoval:	Kontroloval:
Ing. Petr Kominěk	Gabriela Bačová	Ing. Petr Kominěk
Investor: CETIN a.s., Českomoravská 2510/19, Libeň, 190 00 Praha 9	Název akce:	
	NPO 2022 VHCN pro oblast 28 Holešov - Valašské Klobouky - Veselí nad Moravou, Cvrčovice, FTTX_M_NGA_V_NIO28_Cvrčovice_CVKRO1_OK, 11010-109321	
Obsah:	Číslo přílohy:	Číslo výkresu:
		<b>C.2-04</b>

**Situční výkres v katastrální mapě**

**ENLYTECH s.r.o.**  
Lidická 700/19 Brno 602 00  
IČ: 05846609

Formát: 1xA3  
Datum: 6/2023  
Stupeň: DUR  
Číslo zakázky:  
Archivní číslo:  
Měřítko: 1:1000

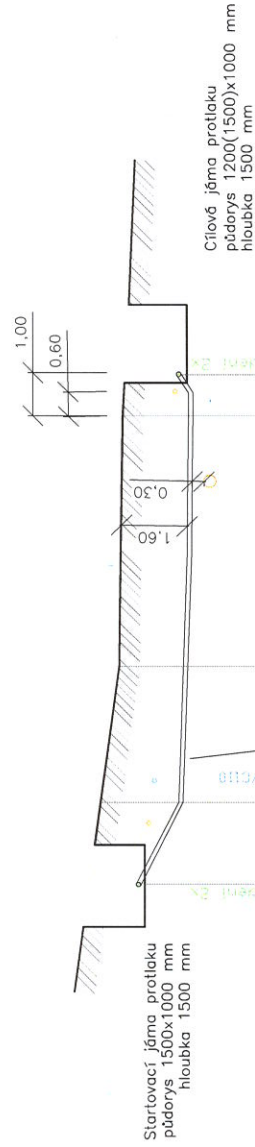
# B-B'

Poloha kanalizace orientovaná.  
Hloubka protlaku bude upravena dle skutečného výškopisu kanalizace

PARCELNÍ ČÍSLA

1246

POVRCH	KEŘE A STROMY	ZELENÉ PÁSMO	KOMUNIKACE	TRAVNATÝ POVRCH
--------	---------------	--------------	------------	-----------------



KOTA TERENU

KOTA CHRANIČKY

S.R. 235m.n.m.

244,36

245,67

246,63

245,76

243,49

246,22

245,33



Katastrální území: Cvrčovice u Zdounek(618161)

Zodpovědný projektant: Vypracoval: Kontroloval:  
Ing. Petr Kominěk Gabriela Bačová Ing. Petr Kominěk

ENLYTECH s.r.o.  
Lidická 700/19 Brno 602 00  
IČ: 05846609

Formát: 1xA3  
Datum: 4/2023  
Stupeň: DUR

Investor: CETIN a.s., Českomoravská 25/10/19, Libeň, 190 00 Praha 9  
Název akce:  
NPO 2022 VHCN pro oblast 28 Holešov - Valašské Klobouky - Veselí nad Moravou,  
Cvrčovice,  
FTTx\_M\_NGA\_V\_NIO2B\_Cvrčovice\_CVKRO1\_OK, 11010-108321

Číslo zakázky:  
Archivní číslo:

Měřítko:  
Číslo výkresu:  
C4-B-B'

Číslo přílohy:

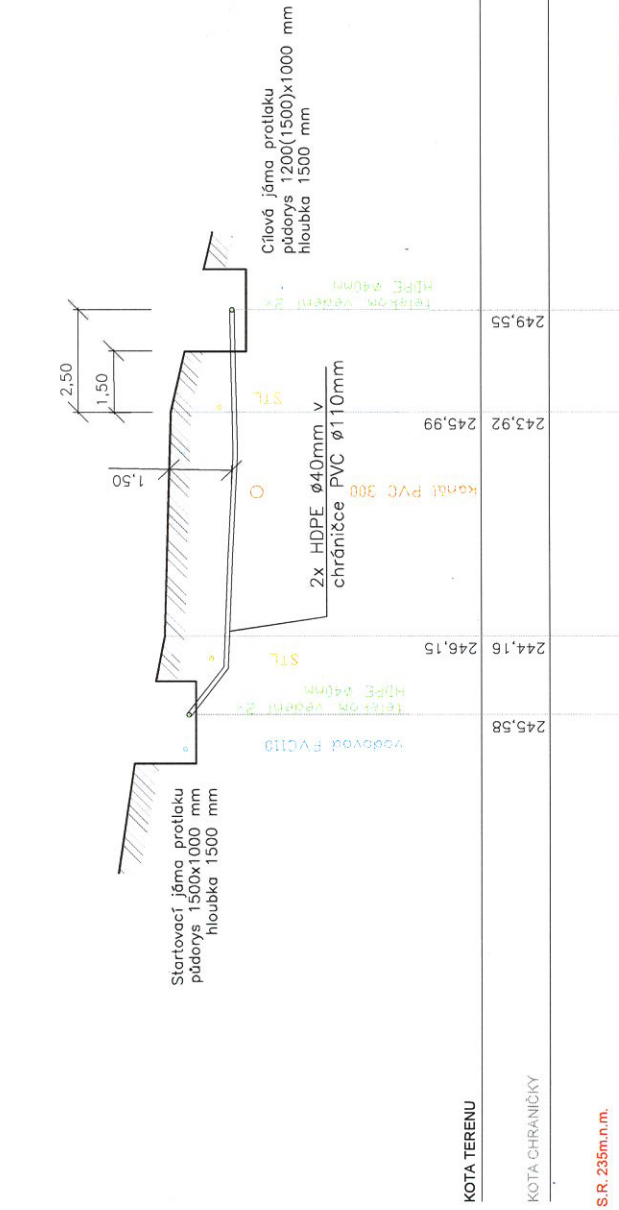
ŘEZ PROTLEKEM B-B'

A-A

Poloha kanalizace orientační.  
Hloubka protlaku bude upravena dle skutečného výškopisu kanalizace

PARCELNÍ ČÍSLA	519/2	1246	41/1
----------------	-------	------	------

POVRCH	TRAVNATÝ POVRCH	KOMUNIKACE	TRAVNATÝ POVRCH
--------	-----------------	------------	-----------------



Katastrální území: Cvrčovice u Zdounek(618161)

Zodpovědný projektant:	Ing. Petr Komínek	Gabriela Bačová	Vypracoval:	Ing. Petr Komínek	Kontroloval:	ENLYTECH s.r.o. Lidická 700/19 Brno 602 00 IČ: 05846609	
Investor:	CETIN a.s., Českomoravská 2510/19, Libeň, 190 00 Praha 9			Název akce:	Formát:	1xA3	
Název akce:				NFO 2022 VHCN pro oblast 28 Holešov - Valašské Klobouky - Veselí nad Moravou, Cvrčovice, FTTX_M_NGA_V_NIO28_Cvrčovice_CVKRO1_OK, 11010-109321		Datum:	4/2023
Obsah:				ŘEZ PROTLAKEM A-A		Stupeň:	DUR
Číslo přílohy:				Číslo zakázky:		Číslo výkresu:	
				Číslo přílohy:		C.4 A-A	

KOTA TERENU

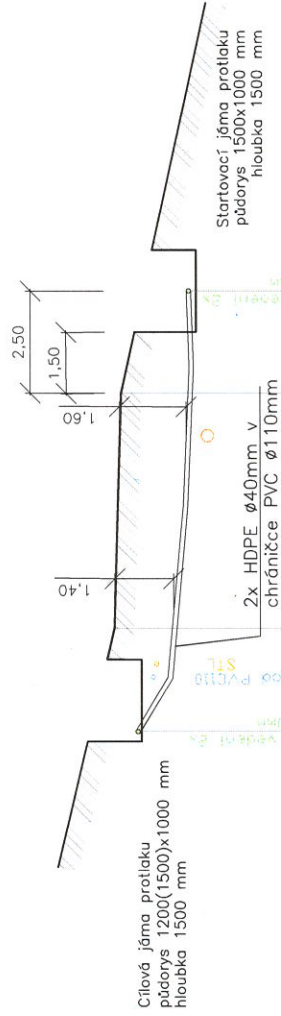
KOTA CHRANIČKY

S.R. 235m.n.m.

C-C'

Poloha kanalizace orientační.  
Hloubka protlaku bude upravena dle skutečného výškopisu kanalizace

PARCELNÍ ČÍSLA	1/2	1234	12568/2
POVRCH	STROMY A KÁŘE	KOMUNIKACE	TRAVNATÝ POVRCH



KOTA TERENU	240,61	239,13	241,13	238,43	240,96	239,37
KOTA CHRANIČKY						

S.R. 230m.n.m.



Katastrální území: Cvrčovice u Zdounek(618161)

Zodpovědný projektant:	Vypracoval:	Kontroloval:
Ing. Petr Komínek	Gabriela Bačová	Ing. Petr Komínek
Investor: CETIN a.s., Českomoravská 2510/19, Libeň, 190 00 Praha 9	Název akce:	Formát: 1xA3
NPO 2022 VHCN pro oblast 28 Holešov - Valašské Klobouky - Veselí nad Moravou, Cvrčovice, FTTX_M_NGA_V_NIO28_Cvrčovice_CVKRO1_OK, 11010-109321		Datum: 4/2023
		Stupeň: DUR
		Číslo zakázky:
		Archivní číslo:
Obsah:	Číslo přílohy:	Číslo výkresu:
		<b>C.4 C-C'</b>

ENLYTECH s.r.o.  
Lidická 700/19 Brno 602 00  
IČ: 05846609