

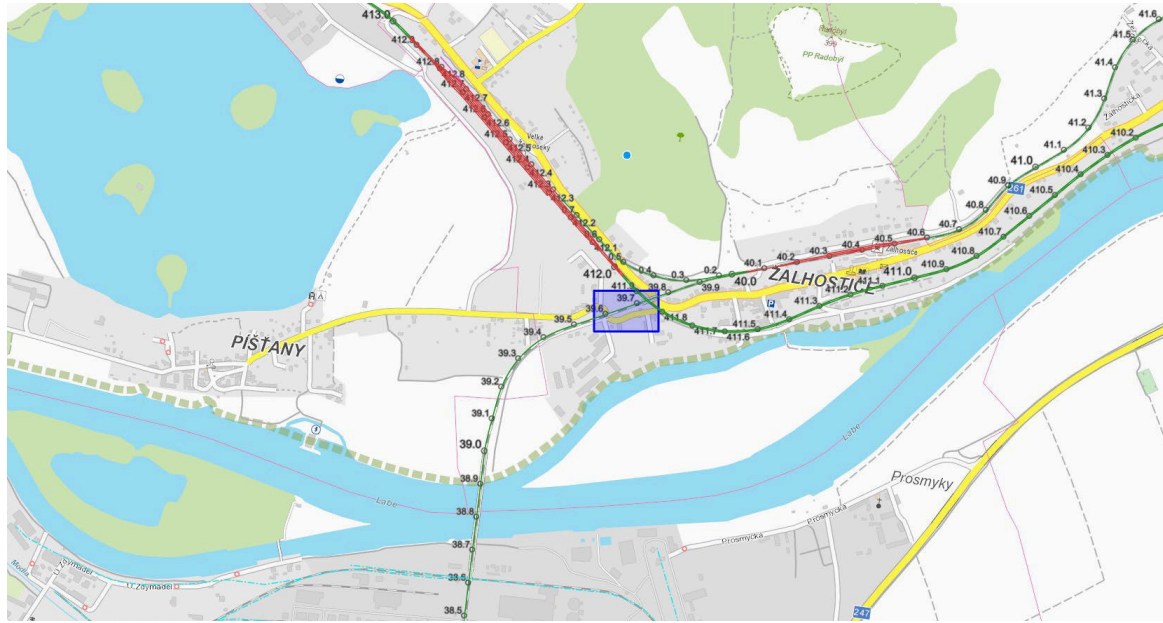


Lovosice - Žalhostice			Hodnocení úseku
			3
			Stav řešení
			Rámcová Dohoda
Tratě:	Lovosice - Žalhostice	OŘ:	UNL
Km od:	39,600	ST:	UNL
Km do:	39,675	Datum prohlídky:	17.11.2023
Charakter tratě:	Regionální	Nadmořská výška tratě:	344 mnm
Max. rychlost v koleji:	50 km/h	Tvar území	rovina
Řád koleje:	6	Generální sklon terénu (směr, sklon)	V, do 5°
Třída zatížení:	C3	Pražcové podloží	-
Projevy poruch:	Poruchy GPK, Časté podbíjení		
Příčina poruch:	Nestabilní podloží		
	SVAH VLEVO	SVAH VPRAVO	
Tvar zemního tělesa	Násep	Násep	
Výška svahu	4,0	4,0	
Sklon svahu	1:1,5	1:1,25	
Konfigurace přilehlého terénu	Křoví, louka	Křoví ,cest	
Odvodnění	není	Není	
Povrch svahu	Traviny,	Traviny,	
			

Obr. 1 Mapa úseku



Ověřovací doložka změny datového formátu dokumentu podle § 69a zákona č. 499/2004 Sb.

Doložka číslo: 4573112

Původní datový formát: application/pdf

UUID původní komponenty: 86bc1cc3-26d3-4270-94af-5a508c1462da

Jméno a příjmení osoby, která změnu formátu dokumentu provedla:

System ERMS (zpracovatel dokumentu Ivana BOROVSKÁ)

Subjekt, který změnu formátu provedl: Správa železnic, státní organizace

Datum vyhotovení ověřovací doložky: 30.04.2024 09:11:25



e6e4f9fe-bec6-4226-8e56-c3b0083bb924