


VÝKAZ DOSAVADNÍHO A NOVÉHO STAVU ÚDAJŮ KATASTRU NEMOVITOSTÍ

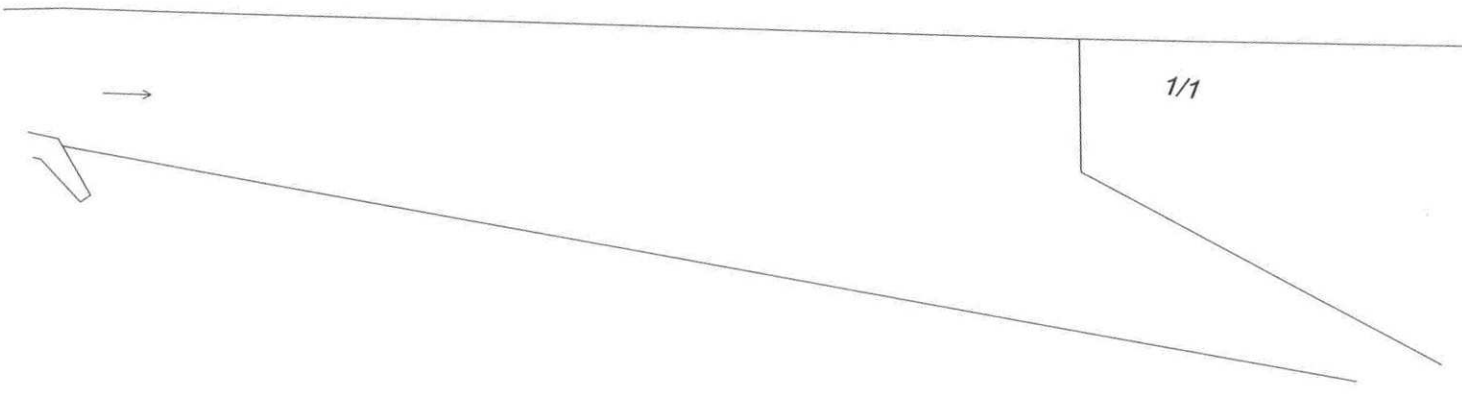
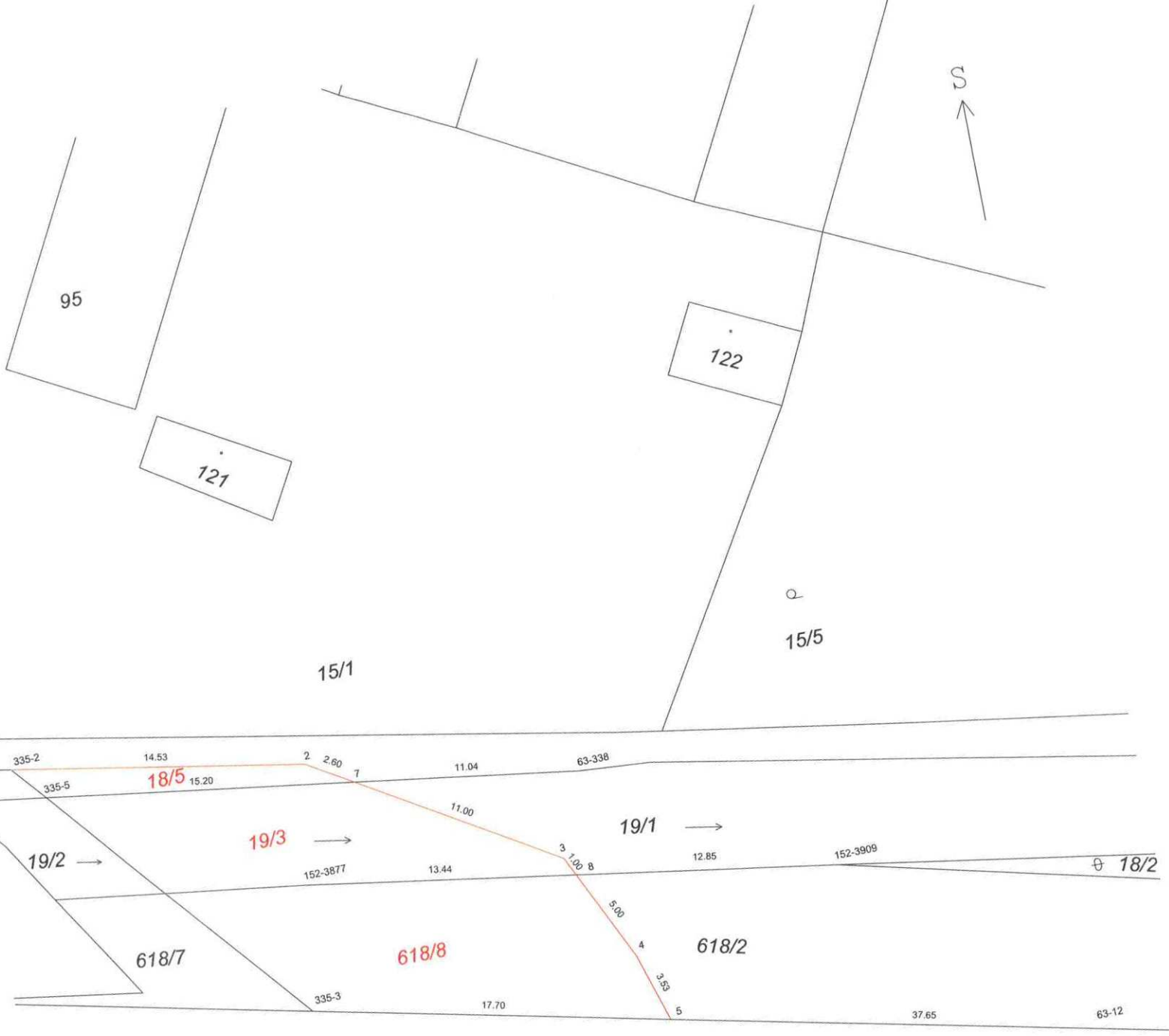
Dosavadní stav			Nový stav					Porovnání se stavem evidence právních vztahů									
Označení pozemku parc. číslem	Výměra parcely		Druh pozemku	Označení pozemku parc. číslem	Výměra parcely		Druh pozemku	Typ stavby	Zpús. určení výměr	Díl přechází z pozemku označeného v		Číslo listu vlastnictví	Výměra dílu		Označení dílu		
	ha	m ²			Způsob využití	ha				m ²	Způsob využití		Způsob využití	katastru nemovitosti		dřívější poz. evidenci	ha
18/1	3	85	ostat. pl. jiná plocha	18/1	3	43	ostat. pl. jiná plocha		0	18/1		1015	3	43			
				18/4		24				ostat. pl. jiná plocha				1015		24	
				18/5		18				ostat. pl. jiná plocha			2	18/1		1015	
19/1	6	68	vodní pl. tok přirozený	19/1	5	76	vodní pl. tok přirozený		0	19/1		1015	5	76			
				19/3		92				vodní pl. tok přirozený			0	19/1		1015	
618/2	7	90	ostat. pl. jiná plocha	618/2	6	63	ostat. pl. jiná plocha		0	618/2		841	6	63			
				618/8		27				ostat. pl. jiná plocha			0	618/2		841	
618/3		74	ostat. pl. jiná plocha	618/3		72	ostat. pl. jiná plocha		0	618/3		841		72			
				618/9		2				ostat. pl. jiná plocha			0	618/3		841	
	19	17			19	17											

GEOMETRICKÝ PLÁN pro rozdělení pozemku	Geometrický plán ověřil úředně oprávněný zeměměřický inženýr	Stejnopis ověřil úředně oprávněný zeměměřický inženýr:
	Jméno, příjmení: [REDAKCE]	Jméno, příjmení: [REDAKCE]
	Číslo položky seznamu úředně oprávněných zeměměřických inženýrů: 1754/98	Číslo položky seznamu úředně oprávněných zeměměřických inženýrů: 1754/98
	Dne: 19.9.2023 Číslo: 316/2023	Dne: 27.9.2023 Číslo: 248/2023
Náležitostmi a přesností odpovídá právním předpisům.		Tento stejnopis odpovídá geometrickému plánu v elektronické podobě uloženému v dokumentaci katastrálního úřadu.
Vyhotovitel:  I.C.M. s.r.o. Rooseveltova 1598 272 01 Kladno 312 246 357, info@geodeziehcm.cz	Katastrální úřad souhlasí s očíslováním parcel. [REDAKCE] KU pro Královéhradecký kraj KP Trutnov PGP-1531/2023-610 2023.09.26 13:42:09 +02'00'	Ověření stejnopisu geometrického plánu v listinné podobě. [REDAKCE]
Číslo plánu: 372-2023360/2023 Okres: Trutnov Obec: Mladé Buky Kat. území: Kalná Voda Mapový list: Žacléř 3-9/32 Dosavadním vlastníkům pozemků byla poskytnuta možnost seznámit se v terénu s průběhem navrhovaných nových hranic, které byly označeny předepsaným způsobem: kolíky_ohroženo stavební činností		



Seznam souřadnic (S-JTSK):

Souřadnice pro zápis do KN	Y	X	kk	Poznámka
63-12	633869.76	999441.40	4	
63-338	633908.79	999420.48	4	
152-3877	633923.17	999423.44	8	
152-3909	633897.14	999427.47	8	
152-5972	633981.74	999409.54	3	
302-15	633982.54	999411.82	3	
335-1	633954.89	999411.82	3	
335-2	633936.28	999415.08	3	
335-3	633923.94	999429.62	4	
335-4	633975.27	999411.82	8	
335-5	633934.84	999416.77	4	
1	633965.61	999409.94	3	
2	633921.99	999417.58	3	
3	633910.31	999424.59	3	
4	633907.71	999429.99	3	
5	633906.64	999433.38	4	
6	633977.01	999411.21	8	
7	633919.76	999418.92	4	
8	633909.87	999425.50	8	





MĚSTSKÝ ÚŘAD TRUTNOV

Odbor výstavby

oddělení územního řízení a stavebního řádu

Doručení:
dle rozdělovníku

Číslo jednací: MUTN 40443/2024
Spisová zn.: 2024/4450/V/SA!
Skartační zn.: V/5
Spisový zn.: 328.4

Vyřizuje: [REDACTED]
Telefon: 499 803 191
E-mail: [REDACTED]

Datum: 12.04.2024

SDĚLENÍ

Městský úřad Trutnov, Odbor výstavby, jako stavební úřad příslušný podle § 13 odst. 1 písm. c) zákona č. 183/2006 Sb., o územním plánování a stavebním řádu (stavební zákon), ve znění pozdějších předpisů (dále jen "stavební zákon"), v souladu s § 334a odst. 3 zákona č. 283/2021 Sb., ve znění pozdějších předpisů, posoudil podle § 82 odst. 3 stavebního zákona oznámení o záměru dělení pozemků, které dne 10.04.2024 podal **Rivero s.r.o., IČO 25151088, Kubatova 1240/6, 370 04 České Budějovice, kterého zastupuje GRUND a.s., IČO 25263366, Kalná Voda 5, 542 23 Mladé Buky** (dále jen "žadatel") a na základě tohoto posouzení sděluje v souladu s § 82 odst. 3 stavebního zákona a § 154 zákona č. 500/2004 Sb., správní řád, ve znění pozdějších předpisů, že pro **dělení pozemků parc. č. 18/1, 19/1 v katastrálním území Kalná Voda** dle předloženého geometrického plánu č. 372-2023360/2023, který byl potvrzen Katastrálním úřadem pro Královéhradecký kraj, katastrálním pracovištěm Trutnov dne 26.09.2023 pod číslem PGP-1531/2023-610, není třeba stanovit podmínky a že navrhovaný záměr

schvaluje.

Určení nových hranic pozemků s vyznačením přístupu z veřejně přístupné pozemní komunikace ke každému pozemku, důvod dělení pozemků: nově oddělené části pozemků budou předmětem darovací smlouvy ze společnosti Rivero s.r.o. na Povodí Labe, s. p., tyto nové pozemky budou zastavěny stavbou malé vodní elektrárny.

Žádost o dělení pozemků byla podána všemi vlastníky všech dotčených pozemků.

(razítko)

(vlastoruční podpis)

z p. [REDACTED]
referent oddělení územního řízení a stavebního řádu

Obdrží:

účastníci (dodejky)
GRUND a.s., IDDS: z38eb28

Městský úřad Trutnov
Slovanské náměstí 165
541 16 Trutnov



Telefon 499 803 111
Fax 499 803 103
IDDS 3acbs2c

Úřední hodiny: pondělí a středa od 08:00 do 17:00, úterý a čtvrtek od 08:00 do 15:00 a pátek od 08:00 do 14:30.