



OLOMOUCKÝ KRAJ

ZPRÁVA O UPLATŇOVÁNÍ ZÁSAD ÚZEMNÍHO ROZVOJE OLOMOUCKÉHO KRAJE V UPLYNULÉM OBDOBÍ (09/2019 – 06/2023)

upravená po projednání dle ust. § 42 zákona č. 183/2006 Sb., o územním plánování
a stavebním řádu (stavební zákon), ve znění pozdějších předpisů

**Krajský úřad Olomouckého kraje, Odbor strategického rozvoje kraje, oddělení
územního plánování, 779 00 Olomouc, Jeremenkova 40a**

Červenec 2023

OBSAH

Úvod

A) Vyhodnocení uplatňování zásad územního rozvoje

B) Problémy k řešení v zásadách územního rozvoje vyplývající z územně analytických podkladů

C) Vyhodnocení souladu zásad územního rozvoje s územním rozvojovým plánem a politikou územního rozvoje

D) Vyhodnocení vlivů na udržitelný rozvoj území vyplývajících z uplatňování zásad územního rozvoje z hlediska jejich možných nepředvídaných dopadů, včetně potřeby opatření na jejich odvrácení, zmírnění nebo kompenzaci

E) Vyhodnocení potřeby pořízení aktualizace zásad územního rozvoje nebo nových zásad územního rozvoje

F) Požadavky na zpracování aktualizace zásad územního rozvoje a na vyhodnocení vlivů na udržitelný rozvoj území, je-li vyžadováno, nebo požadavky na zpracování nových zásad územního rozvoje a na vyhodnocení vlivů na udržitelný rozvoj území

G) Návrhy na aktualizaci územního rozvojového plánu nebo politiky územního rozvoje

Přehled použitých zkratk

Příloha č. 1 Podněty obcí do řešení Aktualizace č. 6 ZÚR OK, které byly vzneseny v průběhu doby od vydání Aktualizace č. 2a ZÚR OK (od září 2019)

Příloha č. 2 Vyhodnocení uplatněných podnětů sousedních obcí, oprávněných investorů, sousedních krajů, ostatních a stanovisek dotčených orgánů v rámci projednání Zprávy

Úvod

Zásady územního rozvoje Olomouckého kraje (dále jen ZÚR OK) včetně aktualizací byly pořízeny podle zákona č. 183/2006 Sb., o územním plánování a stavebním řádu (stavební zákon), ve znění pozdějších předpisů (dále jen stavební zákon). První ZÚR OK vydalo formou opatření obecné povahy (dále jen OOP) Zastupitelstvo Olomouckého kraje (dále jen ZOK) usnesením č. UZ/21/32/2008 dne 22. 2. 2008, účinnost 28. 3. 2008, úplnou Aktualizaci č. 1 vydalo ZOK formou OOP usnesením č. UZ/19/44/2011 dne 22. 4. 2011, účinnost 14. 7. 2011. Úplná Aktualizace č. 2a (usnesením ZOK č. UZ/15/55/2015 ze dne 24. 4. 2015 byla Aktualizace č. 2 ZÚR OK rozdělena na dvě části, Akt. č. 2a – úplná aktualizace a Akt. č. 2b, která řešila vymezení strategické plochy Přerov) byla vydána ZOK formou OOP usnesením č. UZ/17/60/2019 dne 23. 9. 2019, účinnost 15. 11. 2019.

Aktualizace č. 2b ZÚR OK byla vydána usnesením ZOK č. UZ/4/41/2017 dne 24. 4. 2017, účinnost 19. 5. 2017.

Kromě úplných aktualizací a výše uvedené Aktualizace č. 2b byly v uplynulém období pořízeny aktualizace na základě požadavku navrhovatele; v souladu s ust. § 55a stavebního zákona rozhodlo ZOK o pořízení Aktualizace č. 3, Aktualizace č. 4 a Aktualizace č. 5 ZÚR OK a o jejím obsahu.

Aktualizace č. 3 (řešení koridoru pro modernizaci železniční trati Brno – Přerov) byla vydána formou OOP usnesením UZ/14/43/2019 dne 25. 2. 2019, účinnost 19. 3. 2019. Aktualizace č. 4 (převedení koridoru vysokorychlostní trati od Prosenic po hranici Olomouckého a Moravskoslezského kraje z územní rezervy do návrhu) byla vydána usnesením č. UZ/7/81/2021 dne 13. 12. 2021, účinnost 27. 1. 2022. Aktualizace č. 5 (řešila úpravu odst. 78.3. platných ZÚR OK tak, aby se v něm uvedené omezení nevztahovalo na stavby a zařízení obnovitelných zdrojů energie uplatňujících se v krajině, pro něž byla vymezena plocha v platném územním plánu obce ještě před nabytím účinnosti Aktualizace č. 2a ZÚR OK) byla vydána dne 26. 9. 2022, účinnost 22. 10 2022.

Podle ust. § 42 odst. 3 stavebního zákona má pořizovatel za povinnost nejpozději do 4 let po vydání poslední aktualizace předložit ZOK ke schválení návrh Zprávy o uplatňování ZÚR OK za uplynulé období, upravený dle výsledků jeho projednání. Vzhledem k tomu, že poslední řádná aktualizace (pořízená na základě zprávy o uplatňování) nabyla účinnosti dne 15. 11. 2019, krajský úřad pořídil tento návrh Zprávy o uplatňování ZÚR OK v uplynulém období 2019 – 2023 (dále jen Zpráva), který po projednání bude podkladem pro pořízení Aktualizace č. 6 ZÚR OK (dále také jen Aktualizace).

Obsahové náležitosti Zprávy jsou upraveny v ust. § 9 vyhlášky č. 500/2006 Sb., o územně analytických podkladech, územně plánovací dokumentaci a způsobu evidence územně plánovací činnosti, ve znění pozdějších předpisů (dále též jen vyhláška).

Při zpracování návrhu Zprávy pořizovatel vycházel ze spolupráce s obcemi, zejména z podnětů obdržených v průběhu uplatňování ZÚR OK v uplynulém období, z podnětů obdržených na základě oslovení obcí k uplatnění podnětů do připravované aktualizace, z podnětů dotčených orgánů a oprávněných investorů obdržených v průběhu uplatňování ZÚR OK v uplynulém období a rovněž z podnětů uplatněných na základě oslovení dotčených orgánů a oprávněných investorů, z konzultací s dotčenými orgány. Dále pořizovatel vycházel z Územně analytických pokladů Olomouckého kraje (dále jen ÚAP OK), a to 6. úplné aktualizace ÚAP OK, která byla

projednána v ZOK 13. 12. 2021 a z průběžné aktualizace prováděné od 1/2022 do 6/2023, z rozhodnutí soudů a dále z vlastních poznatků při uplatňování ZÚR OK. Návrh Zprávy byl zpracován v souladu s ust. § 9 vyhlášky.

Návrh Zprávy byl projednán v souladu s ust. § 42 odst. 1 a 2 stavebního zákona, tzn., že pořizovatel zaslal návrh Zprávy Ministerstvu pro místní rozvoj, dotčeným orgánům, sousedním krajům, příslušným orgánům ochrany přírody a Ministerstvu životního prostředí., dotčeným obcím (obce Olomouckého kraje a obce sousedící s Olomouckým krajem) a oprávněným investorům. Návrh Zprávy byl projednán s veřejností veřejnou vyhláškou vyvěšenou na úřední desce Krajského úřadu Olomouckého kraje a na úředních deskách všech obecních úřadů obcí Olomouckého kraje.

Požadavky na obsah Zprávy ze strany Ministerstva pro místní rozvoj a dotčených orgánů a připomínky obcí a nové podněty a požadavky na aktualizaci ZÚR OK, podané včasné v rámci projednání návrhu Zprávy, byly vyhodnoceny (viz příloha č. 2 Zprávy) a podle vyhodnocení promítnuty a doplněny do návrhu Zprávy – především do kap. F).

A) Vyhodnocení uplatňování zásad územního rozvoje

V kapitole je vyhodnocováno naplnění jednotlivých záměrů, úkolů či požadavků stanovených platnými ZÚR OK za uplynulé období, tj. v letech 2019 až 2023. Dále jsou řešeny plochy územních rezerv, ev. potřebnost jejich vymezení v ZÚR OK. Tato kapitola též vyhodnocuje změny podmínek, za kterých byla předešlá aktualizace pořízena a vydána, a to jak podmínek v území tak i v právním prostředí.

V uplynulém období 2019 – 2023 bylo uplatňování ZÚR OK sledováno:

- a) z hlediska zapracovávání řešení ZÚR OK a jejich požadavků do územních plánů jednotlivých měst a obcí na území Olomouckého kraje
 - Odbor strategického rozvoje kraje KÚOK (dále též OSR KÚOK), jako nadřízený orgán, sleduje z hlediska územního plánování soulad řešení územních plánů (dále jen ÚP) se ZÚR OK v rámci uplatňování stanovisek v procesu pořizování ÚP;
- b) z hlediska naplňování jednotlivých záměrů, úkolů a požadavků uplatněných v uplynulém období a sledování jejich aktuálnosti
 - zde jsou sledovány podněty, které vycházely ze spolupráce s obcemi, zejména relevantní podněty obdržené v průběhu uplatňování ZÚR OK v uplynulém období, podněty obdržené na základě oslovení obcí k uplatnění podnětů do připravované aktualizace, podněty dotčených orgánů a oprávněných investorů obdržené v průběhu uplatňování ZÚR OK v uplynulém období a rovněž podněty uplatněné na základě oslovení dotčených orgánů a oprávněných investorů.

Vyhodnocení uplatňování ZÚR OK je zpracováno po jednotlivých kapitolách ZÚR OK, když většina požadavků a úkolů má obecnou platnost, jsou naplňovány průběžně a nadále zůstávají dle řešení ve vydaných ZÚR OK. Výčet požadavků na aktualizaci jednotlivých kapitol ZÚR OK vyplývající z pořizovatelem konzultovaných podnětů, z pořizovateli známých relevantních nových skutečností v území a nových koncepčních materiálů či zákonných předpisů majících dopad do obsahu ZÚR OK je konkretizován v kapitole F.)

Vyhodnocení uplatňování ZÚR OK dle jednotlivých kapitol ZÚR OK:

A.1. STANOVENÍ PRIORITY ÚZEMNÍHO PLÁNOVÁNÍ KRAJE PRO ZAJIŠTĚNÍ UDRŽITELNÉHO ROZVOJE ÚZEMÍ, VČETNĚ ZOHLEDNĚNÍ PRIORITY STANOVENÝCH V POLITICE ÚZEMNÍHO ROZVOJE

Priority územního plánování Olomouckého kraje obsažené v ZÚR OK stanovují rámce k vytváření vyváženého vztahu územních podmínek pro příznivé životní prostředí, pro hospodářský rozvoj a pro soudržnost společenství obyvatel v území (udržitelný rozvoj území). Cílem je zajistit vyváženost dalšího rozvoje území. Priority vytvářejí předpoklady pro stabilizaci struktury osídlení, ochranu přírodních, kulturních a civilizačních hodnot v území kraje.

Při uplatňování ZÚR OK nebyly zjištěny zásadní problémy pramenící ze stanovení priorit v ZÚR OK, ani zásadní problémy týkající se požadavků a úkolů stanovených pro koordinaci územně plánovací činnosti a rozhodování v území. Při uplatňování priorit územního plánování nebyly zjištěny negativní dopady na udržitelný rozvoj území Olomouckého kraje.

V uplynulém období 2019 – 2023 ve vztahu na uplatňování ZÚR OK byly uplatněny, popř. z uplatňování vyplynuly, následující požadavky:

- požadavek MŽP zpracovat či doplnit do řešení priorit v rámci aktualizace ZÚR OK do odstavce 5.4.3.1. text: „dbát na zajištění zvýšené ochrany půd I. a II. třídy ochrany, k záboru ZPF na těchto půdách lze navrhopat plochy a koridory pouze s výrazně převažujícím veřejným zájmem“. *Požadavek vychází z právního předpisu, který je platný bez ohledu na ZÚR OK. Nicméně odstavec 5.4.3.1. adekvátně doplnit ve vztahu na ochranu půd I. a II. třídy ochrany.*
- zpracovat úpravu formulace textu odstavce 5.1.4.5. ZÚR OK, týkající se emisního zatížení, a to tak, aby znění odstavce bylo dáno do souladu s platnými právními předpisy. *Bude upraveno.*
- požadavek MZe na zachování a zabezpečení ochrany genových základů lesních dřevin. *Bude zpracováno do priorit.*
- požadavek MŽP na prověření znění odstavce 5.4.5.1. ZÚR OK, týkající se nakládání s odpady, pro jeho nejasnost. *Bude prověřeno a bude upravena formulace.*

A.2. ZPŘESNĚNÍ VYMEZENÍ ROZVOJOVÝCH OBLASTÍ A ROZVOJOVÝCH OS VYMEZENÝCH V POLITICE ÚZEMNÍHO ROZVOJE A VYMEZENÍ OBLASTÍ SE ZVÝŠENÝMI POŽADAVKY NA ZMĚNY V ÚZEMÍ, KTERÉ SVÝM VÝZNAMEM PŘESAHUJÍ ÚZEMÍ VÍCE OBCÍ (NADMÍSTNÍ ROZVOJOVÉ OBLASTI A NADMÍSTNÍ ROZVOJOVÉ OSY)

V poslední úplné aktualizaci ZÚR OK, Aktualizaci č. 2a ZÚR OK, došlo k zásadní revizi vymezení rozvojových oblastí a rozvojových os. Vymezení rozvojových oblastí a rozvojových os v ZÚR OK zpřesňuje vymezení rozvojové oblasti a os z Politiky územního rozvoje České republiky (dále jen PÚR ČR) a dále vymezuje rozvojové oblasti a osy nadmístního významu na základě vyhodnocení možností zvýšených

požadavků na provedení změn v území, přičemž jsou respektovány platné limity v území.

Rozsudkem Krajského soudu v Ostravě - pobočka v Olomouci ze dne 9. 2. 2021, byla zrušena část Aktualizace č. 2a Zásad územního rozvoje Olomouckého kraje v rozsahu vymezujícím Strategickou plochu Olomouc v rozvojové oblasti OB 8 Olomouc. Rozsudek nabyl právní moci dne 23. 2. 2021. Úplné znění po Aktualizaci č. 5 již tuto plochu neobsahuje.

Při uplatňování ZÚR OK nebyly zjištěny problémy pramenící z vymezení rozvojových oblastí a os v ZÚR OK, ani problémy týkající se požadavků a úkolů stanovených pro koordinaci územně plánovací činnosti a rozhodování v území rozvojových oblastí a os. Při uplatňování řešení ve vazbě na rozvojové oblasti a osy nebyly zjištěny negativní dopady na udržitelný rozvoj území Olomouckého kraje.

A.3. ZPŘESNĚNÍ VYMEZENÍ SPECIFICKÝCH OBLASTÍ VYMEZENÝCH V POLITICE ÚZEMNÍHO ROZVOJE A VYMEZENÍ DALŠÍCH SPECIFICKÝCH OBLASTÍ NADMÍSTNÍHO VÝZNAMU

Specifické oblasti se vymezují v územích, ve kterých se v porovnání s ostatním územím dlouhodobě projevují problémy z hlediska udržitelného rozvoje území. Aktualizace č. 4 PÚR ČR nově vymezila Specifickou oblast SOB9, ve které se projevuje aktuální problém ohrožení území suchem.

ZÚR OK mimo SOB3 vymezené v PÚR ČR vymezily a upřesnily specifické oblasti pro území, ve kterém se projevují problémy v oblasti hospodářského rozvoje a sociální soudržnosti obyvatel území. Význam problémů těchto oblastí přesahuje hranice uvedených obcí a ovlivňuje vyvážený udržitelný rozvoj zejména okrajových částí Olomouckého kraje s přesahem vlivů i do sousedních krajů.

ZÚR OK dále řadí mezi specifické oblasti území, ve kterém se projevují specifické problémy nadmístního významu, a to:

- specifické oblasti s vysokou koncentrací prováděné a připravované (očekávané) těžby nerostných surovin označené ST1 – ST6;
- specifickou oblast zvláštního účelu, významnou pro obranu státu – Vojenský újezd Libavá. Využití území, možnosti změn v oblasti a v území bezprostředně navazujícím upravují zvláštní předpisy.

Při uplatňování ZÚR OK nebyly zjištěny zásadní problémy pramenící z vymezení specifických oblastí v ZÚR OK, ani zásadní problémy týkající se požadavků a úkolů stanovených pro koordinaci územně plánovací činnosti a rozhodování v území specifických oblastí. Při uplatňování řešení ve vazbě na specifické oblasti nebyly zjištěny negativní dopady na udržitelný rozvoj území Olomouckého kraje.

V uplynulém období 2019 – 2023 ve vztahu na uplatňování ZÚR OK byly uplatněny popř. z uplatňování vyplynuly následující požadavky:

- prověřit a doplnit do Aktualizace specifickou oblast vyplývající z Aktualizace č. 4 PÚR ČR, ve které se projevuje aktuální problém ohrožení území suchem. *Problém i z ÚAP OK - P-U-VR1 a P-U-VR9 – viz kapitola D) Zprávy. Bude řešeno.*
- podnět obce Žerotín - požaduje doplnění podmínek ve specifické oblasti ST3, aby nová těžba v oblasti nemohla být zahájena dříve, než bude ukončena již zahájená těžba a ukončeno její vytěžení. Nová těžba by měla být zahajována přednostně na půdách horší bonitní kvality. *Problém též*

z ÚAP OK - P-U-HG1 – viz kapitola B) Zprávy. *Budou prověřeny a dle potřeby aktualizovány zásady pro ochranu a exploataci (využití) ložisek nerostných surovin v ST1 – ST6.*

A.4. ZPŘESNĚNÍ VYMEZENÍ PLOCH A KORIDORŮ VYMEZENÝCH V POLITICE ÚZEMNÍHO ROZVOJE A VYMEZENÍ PLOCH A KORIDORŮ NADMÍSTNÍHO VÝZNAMU, VČETNĚ PLOCH A KORIDORŮ VEŘEJNÉ INFRASTRUKTURY, ÚZEMNÍHO SYSTÉMU EKOLOGICKÉ STABILITY A ÚZEMNÍCH REZERV, U PLOCH ÚZEMNÍCH REZERV STANOVENÍ VYUŽITÍ, KTERÉ MÁ BÝT PROVĚŘENO

ZÚR OK stanovují koncepci rozvoje území kraje; zpřesňují záměry mezinárodního a republikového významu vymezené v PÚR ČR, vymezují plochy a koridory pro záměry nadmístního významu v oblasti dopravní a technické infrastruktury a ÚSES.

Vymezením příslušných ploch a koridorů je zajištěna jejich územní ochrana; v navazující územně plánovací dokumentaci obcí pak může dojít k upřesnění koridorů a ploch pro možnost umístění konkrétního záměru.

ZÚR OK vymezují plochy a koridory územních rezerv pro DI a TI, pro které je třeba podle ust. § 23b stavebního zákona prověřit potřebu a plošné nároky pro jejich stanovené využití.

A.4.1. PLOCHY A KORIDORY DOPRAVNÍ INFRASTRUKTURY NADMÍSTNÍHO VÝZNAMU

Dopravní infrastruktura jako součást veřejné infrastruktury je zřizována a využívána ve veřejném zájmu. ZÚR OK řeší rozvoj dopravních ploch a koridorů nadmístního významu s cílem zajistit dopravní obslužnost celého Olomouckého kraje, kvalitní napojení významných sídel na nadřazenou dopravní síť, zejména s ohledem na současné zatížení sídel tranzitní dopravou. Páteřními prvky komunikační a železniční sítě jsou tahy zařazené do transevropské dopravní sítě.

Návrhem rozvoje dopravní infrastruktury je zajištěna vyvážená dopravní obsluha území kraje, která vytváří podmínky pro posílení sociálního a hospodářského pilíře udržitelného rozvoje.

Při uplatňování ZÚR OK nebyly zjištěny zásadní problémy ve stanovení koncepce dopravy v OK, a jen dílčí problémy vyplývající z jejich vymezení či týkající se požadavků a úkolů stanovených pro koordinaci územně plánovací činnosti a rozhodování v plochách a koridorech pro záměry silniční, železniční či ostatní dopravy. Byly zjištěny dílčí požadavky na úpravu jejich vymezení či úpravu požadavků a úkolů k nim se vztahujících ze stran dotčených subjektů. Rovněž v době zpracování návrhu Zprávy byly známy již některé záměry, které byly plně realizovány (tj. zkolaudovány), a je potřeba tyto ze ZÚR OK vypustit.

Na udržitelný rozvoj území Olomouckého kraje nebyly při uplatňování této části ZÚR OK zjištěny negativní dopady.

Realizované záměry:

- **vypustit** dopravní koridor již realizované dálnice D1 v úseku Přerov - Lipník nad Bečvou. *Bude vypuštěno.*

- **vypustit** návrhový koridor pro již realizovaný úsek severního obchvatu města Prostějova (VPS D31 dle ZÚR OK). Bude vypuštěno.
- **prověřit vypuštění** koridoru D67 pro železniční trať č. 290, Olomouc – Uničov – Šumperk – elektrizace trati z důvodu dokončení realizace. Bude prověřeno a dle prověření případně vypuštěno.

V uplynulém období 2019 – 2023 ve vztahu na uplatňování ZÚR OK byly uplatněny popř. z uplatňování vyplynuly následující požadavky:

- podnět ŘSD na zařazení konkrétních záměrů dálničních odpočivek do ZÚR OK. *Aktualizace č. 4 ZÚR OK upravila znění ZÚR OK ve smyslu, že v rámci vymezeného koridoru jsou odpočívky připuštěny. OSR KÚOK je toho názoru, že stávající řešení je dostačující. Přesto bude prověřeno.*
- podnět ŘSD – požadavek na rozšíření koridoru D5 pro realizaci přeložky silnice I/44 v úseku stavby I/44 Šumperk – obchvat v k.ú. Petrov nad Desnou. Bude prověřeno a případně zapracováno.
- podnět obce Bělá pod Pradědem řešit nesoulad vymezení koridoru pro přeložku silnice I/44 mezi km 0,8 - 2 v ZÚR OK s ohledem na technickou studii „Silnice I/44 Bělá pod Pradědem – obchvat“. Bude prověřeno a řešeno.
- podnět obce Újezd na vypuštění návrhu koridoru D42 - přeložka silnice II/444 v obci Újezd. Bude prověřeno a případně zapracováno.
- podnět města Hranice na doplnění koridoru na modernizaci tratě ČD č. 280 Hranice-Valašské Meziříčí – Vsetín - Horní Lideč - hranice ČR o řešení propojující Hranice na Moravě s místem v polovině úseku Špičky - Milotice nad Bečvou (vymístění mimo zastavěnou část Hranic a lázeňskou oblast Teplice nad Bečvou), požadují vymezit toto jako součást VPS D74. *Řešení modernizace výše uvedené železniční tratě vychází z řešení PÚR ČR (ŽD11). Je třeba nejprve dorešit v rámci PÚR. Nebude předmětem řešení.*
- podnět statutárního města Prostějova upřesnit požadavky na využití území koridoru vymezeného pro homogenizaci D46 pro zapracování do ÚP, požadují prověřit územní rozsah ve vztahu k aktuálnímu stavu. *Pro koridor vymezený pro homogenizaci platí obecné zásady stanovené v ZÚR OK pro koridory dopravní infrastruktury. Bude prověřeno.*
- podnět statutárního města Prostějova na opravu datové části koridoru přeložky severního obchvatu Prostějova – II/366, ve stávající části silnice II/366 (napojení na D46, v obchodní zóně) - je mimo plochu koridoru přeložky. Bude prověřeno zrealizování stavby a příp. koridor vypuštěn.
- požadavek městyse Náměště na Hané na vypuštění obchvatu komunikace III/44922 mezi Náměští na Hané a Loučanami (D16 ze ZÚR OK - II/449). *Obchvat D16 silnice II/449 Loučany – Senice na Hané je v území dlouhodobě sledován (a byl několikrát prověřován) s cílem ulehčit od průjezdní dopravy stávající zástavbě v obci Loučany. Pořizovatel souběžně obdržel podnět obce Loučany na realizaci uvedeného obchvatu. Bude prověřeno (vzhledem k protichůdným postojům obou obcí).*
- požadavek obce Loučné nad Desnou na vypuštění přeložky silnice I/44 ze ZÚR OK (D5 a D76 ZÚR OK - obchvat obce). *Koridor pro přeložku silnice I/44 je v území dlouhodobě sledován. Přeložka je řešena v souladu s požadavkem PÚR ČR čl. 193: „vymezit koridor pro kapacitní komunikaci*

v úseku Mohelnice – Jeseník“. Řešení zůstane dle stávajících ZÚR OK, nebude předmětem řešení.

- požadavek obce Loučné nad Desnou na vypuštění tunelu pod Červenohorským sedlem (D73 ze ZÚR OK). Tunel pod ČHS je vymezen pro silnici I/44. Koridor pro přeložku silnice I/44 je v území dlouhodobě sledován. Přeložka je řešena v souladu s požadavkem PÚR ČR čl. 193: „vymezit koridor pro kapacitní komunikaci v úseku Mohelnice – Jeseník“. Řešení zůstane dle stávajících ZÚR OK, nebude předmětem řešení.
- požadavek statutárního města Přerova, aby vedení vysokorychlostní trati VRT - Haná v místní části Přerov – Vinary a jeho okolí bylo řešeno tunelem. Řešení VRT v ZÚR OK vychází z řešení PÚR ČR (ŽD6); prověření a řešení je úkolem pro MD, je třeba nejprve dořešit v rámci PÚR. Nebude předmětem řešení.
- požadavek obce Loučné nad Desnou na vypuštění lanovky z Koutů nad Desnou směr Červenohorské sedlo. Lanovka (D016 ze ZÚR OK) je součástí řešení koncepce rekreace v oblasti Červenohorského sedla a takto byla v řešení ZÚR OK projednána a dohodnuta. Nicméně bude prověřeno a dle prověření ponecháno či vypuštěno.
- požadavek AOPK vypustit návrh koridoru pro lanovku Kouty nad Desnou – Červenohorské sedlo, jakož i její vymezení jako VPS. Stejně tak vypustit ze ZÚR OK návrh koridoru pro lanovou dráhu Filipovice – Červenohorské sedlo. Lanovka Kouty nad Desnou – Červenohorské sedlo (D016 ze ZÚR OK) i lanovka Filipovice – Červenohorské sedlo (D72 ze ZÚR OK) jsou součástí řešení koncepce rekreace v oblasti Červenohorského sedla a takto byly v řešení ZÚR OK projednány a dohodnuty. Nicméně bude prověřeno a dle prověření ponecháno či vypuštěno.
- požadavek MŽP prověřit potřebnost a účelnost ponechání průplavního spojení Dunaj – Odra – Labe (D-O-L). Z PÚR vyplývá, že kraje v územně plánovacích dokumentacích nebo v jejich aktualizacích - vymezí územní rezervu pro průplavní spojení Dunaj – Odra – Labe (D-O-L) a do doby rozhodnutí vlády o dalším postupu zajistí územní ochranu. V ZÚR OK je daná problematika řešena vymezením koridoru územní rezervy pro průplavní spojení D-O-L. Do doby prověření řešení v PÚR ČR zůstane řešení územní rezervy D-O-L v ZÚR OK beze změny. Nebude předmětem řešení, příp. dle výsledku Aktualizace č. 7 PÚR ČR.
- Z dokumentu MMR „Přehled vybraných jevů ze zásad územního rozvoje“ vyplývá úkol prověřit dílčí nenávaznost koridoru pro kanál D-O-L na hranici krajů OK a ZK. Bude prověřeno.
- požadavek města Loštice na vypuštění hájení územní rezervy vodního kanálu D-O-L. Z PÚR vyplývá, že kraje v územně plánovacích dokumentacích nebo v jejich aktualizacích - vymezí územní rezervu pro průplavní spojení Dunaj – Odra – Labe (D-O-L) a do doby rozhodnutí vlády o dalším postupu zajistí územní ochranu. V ZÚR OK je daná problematika řešena vymezením koridoru územní rezervy pro průplavní spojení D-O-L. Do doby prověření řešení v PÚR ČR zůstane řešení územní rezervy D-O-L v ZÚR OK beze změny. Nebude předmětem řešení, příp. dle výsledku Aktualizace č. 7 PÚR ČR.
- požadavek obce Bohuňovice na vypuštění územní rezervy RD7 pro průplavní spojení Dunaj – Odra – Labe. Z PÚR vyplývá, že kraje v územně

plánovacích dokumentacích nebo v jejich aktualizacích - vymezí územní rezervu pro průplavní spojení Dunaj – Odra – Labe (D-O-L) a do doby rozhodnutí vlády o dalším postupu zajistí územní ochranu. V ZÚR OK je daná problematika řešena vymezením koridoru územní rezervy pro průplavní spojení D-O-L. Do doby prověření řešení v PÚR ČR zůstane řešení územní rezervy D-O-L v ZÚR OK beze změny. Nebude předmětem řešení, příp. dle výsledku Aktualizace č. 7 PÚR ČR.

- *prověřit možnost zpracování prodloužení Baťova kanálu pro rekreační plavbu do OK na základě zpracované ÚS „Posouzení prodloužení Baťova kanálu do Olomouckého kraje“. Bude prověřeno a případně zapracováno (etapizace).*
- *požadavek města Šternberka na prověření plochy pro letiště v k.ú. Lužice u Šternberka označené v platných ZÚR OK jako veřejně prospěšná stavba D50. Problém z ÚAP OK - P-U-DI26, viz kapitola B) Zprávy. Bude prověřeno a případně vypuštěno.*
- *požadavek obce Bohuňovice na vypuštění VPS D49 letiště Bohuňovice v souladu s výsledkem obecního referenda. Požadavek na vypuštění letiště byl uplatněn již do Aktualizace č. 2 ZÚR OK. Zde DO – MD nesouhlasilo s vypuštěním letiště. Současné řešení v ZÚR OK s navrhovaným přeložením dráhy částečně řeší problém stávajícího letiště - problém z ÚAP OK - P-U-DI24, viz kapitola B). Bude prověřeno.*
- *požadavek města Loštice, aby ZÚR OK stanovily, že stavby související se stávající dálnicí na území Olomouckého kraje musí být řešeny v rámci územních plánů obcí, tedy vypustit jejich přípustnost v rámci koridoru ZÚR. Požadují pro stavby odpočívky zpřísnění podmínek v ZÚR OK (ve vztahu na ochranu ovzduší, krajinu, ZPF, ve vztahu na využívání brownfields apod.) Aktualizace č. 4 ZÚR OK upravila znění ZÚR OK tak, že ho dala do souladu s ust. § 12 odst. 1 písm. a) zákona č. 13/1997 Sb., o pozemních komunikacích, ve znění pozdějších úprav, kde jsou odpočívky stejně jako mosty, opěrné zdi, přeložky komunikací dotčené stavbou apod., řešeny jako související stavby; v rámci koridoru vymezeného v ZÚR OK jsou odpočívky připuštěny. Konkrétní situování odpočívky bude následně upřesněno v podrobnějších dokumentacích. V ZÚR OK stanovené konkrétní požadavky na odpočívky by byly neproporcionálním řešením ve vztahu na ostatní (mosty, opěrné zdi, přeložky komunikací dotčené stavbou apod.), navíc obecné požadavky (pro veškeré záměry) na ochranu ovzduší, krajinu, ZPF a jsou v ZÚR OK obsaženy. OSR KÚOK je toho názoru, že stávající řešení je dostačující. Přesto bude prověřeno.*
- *požadavek MO na změnu využití strategické plochy Přerov z důvodu změny charakteru letiště Přerov z civilního na vojenské se smíšeným leteckým provozem, včetně vzniku nového vojenského objektu v prostoru stávající strategické plochy Přerov, se statutem veřejně prospěšné stavby (staveb) a opatření k zajišťování obrany a opatření státu. Bude prověřeno.*
- *prověřit možnost doplnění odst. 38. ZÚR OK o podporu budování záchytných parkovišť (P+R) v blízkosti nádraží a jiných terminálů veřejné dopravy. Bude prověřeno.*

Prověření územních rezerv dopravní infrastruktury

ZÚR OK v oblasti dopravní infrastruktury vymezují územní rezervy (dále jen ÚR) pro záměry silniční, železniční a vodní dopravy. Vymezení těchto ÚR představuje zpřesnění záměrů mezinárodního a republikového významu vymezených v PÚR ČR, a dále vychází z řešení záměrů nadmístního významu v oblasti dopravní infrastruktury na území OK.

a) Záměry PÚR ČR

PÚR ČR závazně vymezuje koridory DI, které svým významem přesahují hranice OK; tyto umožňují propojení území ČR včetně propojení se sousedními státy. Vymezení těchto koridorů vychází z nadřazené dokumentace a jejich prověření je záležitostí PÚR a příslušných ministerstev. Jsou součástí ZÚR OK a do doby prověření zůstanou součástí ZÚR OK jako územní rezervy. Takto jsou v ZÚR OK v souladu s požadavkem PÚR ČR vymezeny níže uvedené ÚR.

- (čl. 83f) ŽD6 - RS1 úsek Brno–(Přerov)–Prosenice - v ZÚR OK RD4 - pro koridor vysokorychlostní dopravy (VRT), včetně kolejových spojek v oblasti Rokytnice, Císařov a Brodek u Přerova
- (čl. 198) Vymezit územní rezervu pro průplavní spojení Dunaj–Odra–Labe (D-O-L) a do doby rozhodnutí vlády o dalším postupu zajistit územní ochranu - v ZÚR OK RD7 - pro výstavbu průplavního spojení Dunaj – Odra – Labe (D-O-L), včetně přístavu v Přerově a jeho dopravního napojení. Nebude předmětem řešení, příp. dle výsledku Aktualizace č. 7 PÚR ČR.

b) Další záměry republikového významu

Na území Olomouckého kraje jsou sledovány další záměry silniční dopravy, pro něž jsou v ZÚR OK vymezeny územní rezervy:

- RD1 - výstavba tahu D43 k hranicím Polské republiky v úseku zasahujícím do území Olomouckého kraje.

V řešení Aktualizace je nezbytné na základě podkladu z MD prověřit zatřídění a označení koridoru, a to pro silnici I/43, i z hlediska změny územní rezervy na návrh (v návaznosti na řešení Pardubického kraj F).

c) Další záměry silniční dopravy na silnicích II. třídy

Na území Olomouckého kraje jsou sledovány další záměry silniční dopravy, pro něž jsou v ZÚR OK vymezeny územní rezervy:

- RD2 - přeložka sil. II/369 Hanušovice
- RD5 - přeložka II/449, Dlouhá Loučka
- RD6 - severní spoj II/448, Olomouc
- RD8 - přeložka II/445, Zlaté Hory
- RD9 - přeložka II/449, Litovel, Červenka, Uničov (*problém P-U-DI29 z ÚAP OK, viz kapitola B) Zprávy*)
- RD10 - přeložka II/444, Mohelnice

V období po vydání ZÚR OK nebyl žádný z uvedených záměrů samostatně prověřen. Při uplatňování ZÚR OK byl pouze u obce Dlouhá Loučka zjištěn dílčí problém pramenící z vymezení územních rezerv v ZÚR OK, či problém týkající se požadavků a úkolů stanovených pro koordinaci územně plánovací činnosti a rozhodování v území. Při uplatňování řešení ve vazbě na územní rezervy nebyly zjištěny negativní dopady na udržitelný rozvoj území Olomouckého kraje.

Požadavky na prověření územních rezerv:

- podnět obce Dlouhá Loučka zařadit do ZÚR OK obchvat, který spojí silnice II/449 a III/4451. *ZÚR OK řeší přeložku silnice II/449 jako územní rezervu RD5. Požadavek obce bude prověřen a případně řešen.*
- z dokumentu MMR „Přehled vybraných jevů ze zásad územního rozvoje“ vyplývá úkol prověřit způsob zapracování koridoru pro úpravu silnice I/43; v Olomouckém kraji je řešen jako územní rezerva, v Pardubickém kraji jako návrh. *Bude prověřeno a řešeno dle podkladů MD.*
- *prověřit aktuálnost dalších územních rezerv pro záměry silniční dopravy uvedené v bodě c) výše, včetně uvedení důvodů proč mají být územní rezervy změněny na návrhové plochy či koridory, případně proč i nadále mají zůstat vymezeny jako územní rezervy.*

A.4.2. PLOCHY A KORIDORY TECHNICKÉ INFRASTRUKTURY NADMÍSTNÍHO VÝZNAMU

ZÚR OK stanovily koncepci technické infrastruktury a jejího rozvoje v oblasti elektroenergetiky, plynárenství, ropovodů, teplovodů, vodního a odpadového hospodářství.

Účelem vymezení koridorů a ploch pro technickou infrastrukturu je vytvoření územních podmínek pro umístování elektroenergetických a plynárenských sítí, dále dálkovodů (produktovody), vodovodních sítí, území chráněných pro akumulaci povrchových vod, které významem přesahují území jedné obce, pro optimální obslužnost území Olomouckého kraje potřebnými médii (plyn, elektřina, voda ... atd.) a pro kvalitní napojení významných center osídlení a ekonomických subjektů na nadřazené sítě.

Při uplatňování ZÚR OK nebyly zjištěny zásadní problémy ve stanovení koncepce TI, a jen dílčí problémy vyplývající z jejich vymezení či týkající se požadavků a úkolů stanovených pro koordinaci územně plánovací činnosti a rozhodování v plochách a koridorech. Byly zjištěny dílčí požadavky na úpravu jejich vymezení či úpravu požadavků a úkolů k nim se vztahujících ze stran dotčených subjektů. Rovněž v době zpracování návrhu Zprávy byly známy již některé záměry, které byly plně realizovány (tj. zkolaudovány), a je potřeba tyto ze ZÚR OK vypustit. Při uplatňování řešení ve vazbě na technickou infrastrukturu nebyly zjištěny negativní dopady na udržitelný rozvoj území Olomouckého kraje.

A.4.2.1. Plochy vhodné pro akumulaci povrchových vod

Prověření územních rezerv

Požadavky PÚR ČR:

- (čl. 167) LAPV - Plochy morfologicky, geologicky a hydrologicky vhodné pro akumulaci povrchových vod (LAPV).

Úkoly pro územní plánování:

Kraje vymezí v ZÚR plochy uvedené v Generelu území chráněných pro akumulaci povrchových vod a základních zásad využití těchto území jako územní rezervy nebo jako návrhové plochy; návrhové plochy vymezovat v případě, kdy již budou vyčerpány možnosti ostatních opatření k zajištění vodohospodářských služeb a kdy dopady změny klimatu nebudou řešitelné jinými prostředky pro jejich neproveditelnost nebo pro jejich neúměrné náklady a stanoví základní zásady využití těchto území.

Veřejný zájem hájí MZe a MŽP prostřednictvím uplatňování Generelu LAPV v dlouhodobém časovém horizontu (v příštích padesáti až sto letech). Vymezení těchto územních rezerv vychází z nadřazené dokumentace a jejich prověření ve vztahu k problematice územní rezervy je záležitostí PÚR ČR a příslušného ministerstva.

V období po vydání úplné aktualizace ZÚR OK nebyly ze strany příslušných ministerstev výše uvedené záměry prověřeny, ze strany vodoprávních úřadů nebyl uplatněn podnět na změnu vymezení těchto ploch (v ZÚR OK jsou LAPV vymezeny jako územní rezervy).

ZÚR OK řeší lokality vhodné pro akumulaci povrchových vod jako jedno z adaptačních opatření pro případné řešení dopadů klimatické změny v dlouhodobém horizontu, především pro zajištění zdrojů pitné vody a snížení nepříznivých účinků povodní. ZÚR OK vymezují územní rezervy LAPV: Spálov, Hanušovice, Hoštejn, Dlouhá Loučka, Úsobrno, Otaslavice, Radkovy, Podlesný Mlýn, Šternberk. Tyto zůstanou dle stávajícího řešení, nebudou předmětem řešení, mimo LAPV Šternberk (bude prověřen rozsah).

Při uplatňování ZÚR OK byly zjištěny dílčí problémy pramenící z vymezení územních rezerv pro LAPV či problémy týkající se požadavků a úkolů stanovených pro koordinaci územně plánovací činnosti a rozhodování v jejich území. Na udržitelný rozvoj území nebyly při uplatňování této části ZÚR OK zjištěny negativní dopady.

Požadavky na prověření územních rezerv:

- v souladu s požadavkem PÚR ČR vymezit dle Generelu LAPV územní rezervu pro plochu LAPV Blazice (Libosvárka), Bělkovice (Trusovický potok), Smilov (Lichnička). Bude řešeno dle podkladů MZe.
- požadavek města Šternberka na prověření rozsahu územní rezervy lokality vhodné pro akumulaci povrchových vod na vodním toku Sitka v k.ú. Lipina u Šternberka a Dalov. ZÚR OK vychází z podkladů MZe, respektive Povodí Moravy, s.p. (dále jen PM s.p.) a v souladu s těmito podklady je zpracován rozsah LAPV Šternberk. V Aktualizaci bude prověřen rozsah LAPV Šternberk.

A.4.2.2. Zásobování pitnou vodou

V oblasti vodního hospodářství ZÚR OK řeší umístění páteřních vodovodních řadů s cílem zabezpečit a zkvalitnit dodávky pitné vody zejména do lokalit s jejím nedostatkem.

V uplynulém období 2019 – 2023 ve vztahu na uplatňování ZÚR OK byly uplatněny popř. z uplatňování vyplynuly následující požadavky:

- společný požadavek MZe, PM s.p. a Povodí Odry s.p. řešit posílení vodních zdrojů v povodí Horní Moravy vodou z povodí Odry - přivaděč, varianta Z2 a Z3, obsažené v příslušném investičním záměru, řešit jako územní rezervu. Bude řešeno v souladu s PÚR ČR a dle podkladů MZe.
- požadavek spol. Kámen Zbraslav, a.s. prověřit úpravu trasování koridoru VPS vodovodního přivaděče - „V2 - propojení úpravny vody Dubicko se skupinovým vodovodem Litovel" ve vztahu na těžbu. Problém i z ÚAP OK - P-U-TI12 – kapitola B) Zprávy. Bude prověřen a koordinován vzájemný vztah vodovodního přivaděče a ploch těžby.

- vypustit z řešení koridory vodovodů pro zásobování pitnou vodou Potštátska VPS V12, V13, V14. Na základě prověření uvedené záměry budou případně vypuštěny z řešení.
- požadavek Vodohospodářské společnosti Olomouc, a.s. prověřit zpracování paralelního vodovodního řadu Litovel – Příkazy, Příkazy – Břuchotín jako veřejně prospěšnou stavbu pro technickou infrastrukturu. Bude prověřeno a případně zpracováno.
- podnět OŽPZ KÚOK vymezit nové koridory pro vodovodní řady nadmístního významu:
 - výstavba „skupinového vodovodu Vidnava“ v délce cca 36 km, který by zásoboval obce Bílá Voda, Javorník, Bernartice, Velká Kraš a Vidnava. Bude prověřeno a případně zpracováno dle podkladů OŽPZ KÚOK.
 - výstavba „skupinového vodovodu Vápenná“ v délce cca 23 km, který by zásoboval obce Uhelná, Vlčice, Skorošice, Žulová a Vápenná. Bude prověřeno a případně zpracováno dle podkladů OŽPZ KÚOK.
 - propojení ÚV Černovír a VDJ Křelov v rámci skupinového vodovodu Olomouc. Bude prověřeno a případně zpracováno dle podkladů OŽPZ KÚOK.
 - napojení skupinového vodovodu Domašov nad Bystřicí na skupinový vodovod Budišov – Čermná – Podlesí – Libavá. Bude prověřeno a případně zpracováno.
 - zkapacitnění propojovacího řadu na skupinový vodovod Hranice – Lipník nad Bečvou. Bude prověřeno a případně zpracováno dle podkladů OŽPZ KÚOK.

Prověření územních rezerv

Na území Olomouckého kraje je sledována ÚR pro vodovodní řad

- koridor RV1 vodovodního přivaděče Hanušovice-Moravičany.

Při uplatňování ZÚR OK byly zjištěny dílčí problémy pramenící z vymezení územní rezervy v ZÚR OK ve vztahu na plochy těžby. Na udržitelný rozvoj území nebyly při uplatňování této části ZÚR OK zjištěny negativní dopady.

Požadavky na prověření územních rezerv:

- prověřit aktuálnost územní rezervy RV1 vodovodního přivaděče Hanušovice - Moravičany včetně uvedení důvodů proč má být územní rezerva změněna na návrhový koridor, případně proč i nadále má zůstat vymezena jako územní rezerva.
- prověřit koordinaci územní rezervy vodovodu a plochy těžby v Mohelnici a dále obecně problémy týkající se koordinace požadavků územní rezervy vodovodu a ložisek NS. Bude prověřen a koordinován vzájemný vztah vodovodního přivaděče a ploch těžby.

A.4.2.3. Odvádění a čištění odpadních vod

Pro řešení odpadového hospodářství jsou stanoveny základní zásady pro řešení problematiky odpadních vod.

V uplynulém období 2019 – 2023 ve vztahu na uplatňování ZÚR OK byly uplatněny popř. z uplatňování vyplynuly následující požadavky:

- podnět obce Stříteže nad Ludinou k úpravě odst. 59. ZÚR OK, a to ponechat u nakládání s odpadními vodami variantní řešení; vedle centrální ČOV umožnit i výstavbu systému DČOV. Bude prověřeno, a to i přes nesouhlas kompetentních dotčených orgánů.

A.4.2.4. Zásobování elektrickou energií

V oblasti elektroenergetiky ZÚR OK řeší zabezpečení přenosové soustavy, zejména posílení a zvýšení tranzitní schopnosti a zajištění spolehlivosti a bezpečnosti vymezením ploch pro rozvoj elektrických stanic a koridorů pro záměry vedení přenosové soustavy 400 a 110 kV.

V uplynulém období 2019 – 2023 ve vztahu na uplatňování ZÚR OK byly uplatněny popř. z uplatňování ZÚR OK vyloučeny následující požadavky:

- požadavek ČEZ Distribuce a.s. prověřit a zapracovat záměr nadzemního elektrického vedení VVN 110 kV Moravský Beroun - Vítkov, propojení plánované transformovny 110/22 kV Moravský Beroun a stávající rozvodny 110 kV ve Vítkově. Bude prověřeno a zapracováno dle podkladů ČEZ Distribuce a.s.
- požadavek ČEZ Distribuce a.s. na úpravu koridoru E8 vedení 110 kV Šternberk – Moravský Beroun z důvodu zastavěnosti území. Bude prověřeno a případně zapracováno dle podkladů ČEZ Distribuce a.s.
- prověřit zapracování koridorů dle odstavce 61.3.2. v grafické části, sjednotit grafickou a textovou část nebo řešit adekvátně jako v části dopravy (dle odstavce 44.), tedy obdobný odstavec doplnit do části technické infrastruktury. Bude prověřeno a adekvátně řešeno.

Prověření územních rezerv

PÚR ČR řeší ÚR pro vyvedení elektrického výkonu:

- (čl. 143) **E4b** - Plocha pro Blahutovice včetně koridoru pro vyvedení elektrického výkonu a potřebné vodní nádrže

Úkoly pro územní plánování:

Ponechat v ZÚR územní rezervu pro rozvojový záměr....

Vymezení těchto koridorů a ploch vychází z nadřazené dokumentace a jejich prověření je záležitostí PÚR ČR a příslušných ministerstev. Nebude předmětem řešení.

A.4.2.5. Elektronické komunikace

Z vyhodnocení uplatňování ZÚR OK pro Aktualizaci nevyplývá ze strany uživatelů požadavek na prověření ZÚR OK na úpravu požadavků a úkolů vztahujících se k problematice elektronické komunikace.

A.4.2.6. Zásobování plynem

V oblasti plynárenství ZÚR OK řeší posílení a zálohování tras pro přepravu plynu a zajištění bezpečnosti zásobování zemním plynem vymezením ploch a koridorů pro vedení přepravní soustavy VTL plynovodů.

V uplynulém období 2019 – 2023 ve vztahu na uplatňování ZÚR OK byly uplatněny popř. z uplatňování ZÚR OK vyplynuly následující požadavky:

- **vypustit** trasu VTL plynovodu DN 700 PN 63 Kralice – Příbor pro přepravu plynu, záměr P10 z PÚR ČR - Koridor pro plynovod přepravní soustavy vedoucí z okolí obce Kralice nad Oslavou v kraji Vysočina k obci Bezměrov ve Zlínském kraji (v souladu s řešením PÚR). Bude vypuštěno.
- **upravit** trasu VTL plynovodu přepravní soustavy „Moravia – VTL plynovod“, záměr P9 z PÚR ČR – Koridor pro plynovod přepravní soustavy s názvem „Moravia – VTL plynovod“ vedoucí z okolí obce Tvrdonice v Jihomoravském kraji přes území Zlínského a Olomouckého kraje k obci Libhošť v Moravskoslezském kraji včetně plochy pro výstavbu nové kompresorové stanice u obce Libhošť (v souladu s řešením PÚR). Bude upraveno.

A.4.3. NÁVRH PRVKŮ ÚZEMNÍHO SYSTÉMU EKOLOGICKÉ STABILITY KRAJINY

Územní systém ekologické stability krajiny - ÚSES tvoří vzájemně propojený soubor přirozených i pozměněných, avšak přírodě blízkých ekosystémů, které udržují přírodní rovnováhu v území.

ZÚR OK vymezují skladebné části nadregionálního a regionálního ÚSES; plochy pro nadregionální biocentra NRBC, nadregionální biokoridory, plochy pro regionální biocentra RBC a regionální biokoridory.

ZÚR OK umožňují upřesňování ÚSES v územních plánech ve vztahu na podrobnost zpracování.

Při uplatňování ZÚR OK nebyly zjištěny zásadní problémy ve stanovení koncepce ÚSES a jen dílčí problémy vyplývající z jejich vymezení či týkající se požadavků a úkolů stanovených pro koordinaci územně plánovací činnosti a rozhodování v plochách a koridorech. Při koordinaci územně plánovací činnosti na hranicích krajů z dokumentu MMR „Přehled vybraných jevů ze zásad územního rozvoje“ byly zjištěny skutečnosti, ze kterých vyplynula potřeba prověřit a případně optimalizovat vymezení níže uvedených skladebných částí nadregionálního a regionálního ÚSES. AOPK současně připravuje dílčí změny ve vedení hranice některých nadregionálních biocenter. V případě odsouhlasení ze strany MŽP do zahájení prací na Aktualizaci a předání podkladů budou tyto zahrnuty k prověření a zapracování.

Při uplatňování řešení ve vazbě na vymezení ÚSES nebyly zjištěny negativní dopady na udržitelný rozvoj území Olomouckého kraje.

V uplynulém období 2019 – 2023 ve vztahu na uplatňování ZÚR OK byly uplatněny popř. z uplatňování vyplynuly následující požadavky:

- prověřit podnět OŽPZ KÚOK na vymezení regionálního biocentra na celé ploše evropsky významné lokality (EVL) Království v k. ú. Grygov. Bude prověřeno a případně zapracováno.
- na území obce Bouzov prověřit RBK 1425 jižně od RBC Hartinkov, který je veden po hranici kraje. Úsek je řešen jen v Pardubickém kraji, prověřit vymezení i v kraji Olomouckém. Bude prověřeno a případně zapracováno.
- na území obce Kladky prověřit NRBK 92 východně od RBC Nectavské údolí, který je veden po hranici kraje. Úsek je řešen jen v Pardubickém kraji,

- prověřit vymezení i v kraji Olomouckém. Bude prověřeno a případně zapracováno.
- na území obce Šumvald a Oskava prověřit vymezení NRBK 91. Bude prověřeno a případně zapracováno.
 - na území obce Šumvald prověřit vstup NRBK 91 do RBC Nad Břevencem. Bude prověřeno a případně zapracováno.
 - na území obce Stará Ves prověřit návaznost RBK 1540 na NRBC Kostelecké polesí na hranicích se ZK. Bude prověřeno a případně zapracováno.
 - na území obce Zámrsky, Milotice nad Bečvou, Hustopeče nad Bečvou prověřit slepou větev NRBK 143 vedoucí JZ směrem při hranici se ZK. Bude prověřeno a případně zapracováno.
 - na území obce Prostějovičky, Myslejovice prověřit vymezení RBC Křenůvky na hranicích s Jihomoravským krajem a koordinovat názvosloví. Bude prověřeno a případně zapracováno.
 - na území obce Buková prověřit RBK OK55 směřující z Olomouckého kraje do RBC Pavlovský dvůr v Jihomoravském kraji. Bude prověřeno a případně zapracováno.
 - doporučení AOPK rozšířit regionální biocentrum 164 Žebračka v části ochranného pásma národní přírodní rezervace Žebračka v katastrálním území Prosenice. Bude prověřeno a případně zapracováno.
 - doporučení AOPK rozšířit RBC 155 Hůrka u Hranic o dosud nezastavěné pozemky s přírodně hodnotnou vegetací, které navazují na NPR Hůrka u Hranic. Bude prověřeno a případně zapracováno.
 - doporučení AOPK rozšířit RBC 273 Špraněk o pozemky s přírodně hodnotnou vegetací, které navazují na NPR Špraněk. Zároveň prověřit začlenění celé EVL Špraněk a zalučněných pozemků mezi hranicí ochranného pásma NPR a Březinou (část obce Luká) do RBC. Bude prověřeno a případně zapracováno.
 - AOPK současně pořizuje „Plán územního systému ekologické stability v chráněných krajinných oblastech“ (mj. i pro CHKO Jeseníky), který požaduje po projednání a schválení zapracovat do Aktualizace. V případě doložení dokumentace ze strany AOPK bude prověřeno a případně zapracováno.

A.4.4. REKREACE A CESTOVNÍ RUCH

ZÚR OK vymezují v územích s vysokým potenciálem rekreačního využití rekreační krajinné celky RKC. Pro zabezpečení rozvoje rekreace a cestovního ruchu v těchto RKC stanovují ZÚR OK zásady.

Při uplatňování ZÚR OK bylo zjištěno, že s ohledem na zvýšený rozvoj rekreace v RKC Loučná nad Desnou je třeba prověřit stanovení pólů rekreace cestovního ruchu v ZÚR OK v oblasti Jeseníky. V ostatním nebyly zjištěny problémy pramenící z vymezení RKC, ani problémy týkající se požadavků a úkolů stanovených pro koordinaci územně plánovací činnosti a rozhodování v území v rámci RKC. Při uplatňování řešení ve vazbě na RKC nebyly zjištěny negativní dopady na udržitelný rozvoj území Olomouckého kraje.

V uplynulém období 2019 – 2023 ve vztahu na uplatňování ZÚR OK byly uplatněny popř. z uplatňování vyplynuly následující požadavky:

- prověřit stanovení pólů rekreace cestovního ruchu v ZÚR OK v oblasti Jeseníky - odst. 73.2.2. ZÚR OK. Bude prověřeno a případně zapracováno.

A.5. UPŘESNĚNÍ ÚZEMNÍCH PODMÍNEK KONCEPCE OCHRANY A ROZVOJE PŘÍRODNÍCH, KULTURNÍCH A CIVILIZAČNÍCH HODNOT ÚZEMÍ KRAJE

V rámci koncepce ochrany a rozvoje přírodních, kulturních a civilizačních hodnot území kraje ZÚR OK řeší zejména ochranu přírody, zásady pro ochranu a využití nerostných surovin a ochranu kulturních a civilizačních hodnot. K zajištění ochrany a zachování kulturního dědictví, krajinného rázu a přírodních hodnot vymezují ZÚR OK 12 KKO a stanovují zásady pro využívání těchto území.

Při uplatňování ZÚR OK nebyly zjištěny zásadní problémy v uplatňování koncepce ochrany a rozvoje přírodních, kulturních a civilizačních hodnot území a jen dílčí problémy vyplývající z jejich vymezení či týkající se požadavků a úkolů stanovených pro koordinaci územně plánovací činnosti a rozhodování v plochách a koridorech.

Dne 26. 9. 2022 vydalo ZOK Aktualizaci č. 5 ZÚR OK; dle návrhu obce Jívová bylo cílem prověřit úpravu odst. 78.3. platných ZÚR OK tak, *aby se v něm uvedené omezení nevztahovalo na stavby a zařízení obnovitelných zdrojů energie uplatňujících se v krajině, pro něž byla vymezena plocha v platném územním plánu obce ještě před nabytím účinnosti Aktualizace č. 2a ZÚR OK.* Aktualizace č. 5 ZÚR OK nabyla účinnosti 22. 10. 2022.

Při uplatňování řešení ve vazbě na ochranu a rozvoj přírodních, kulturních a civilizačních hodnot území kraje nebyly zjištěny negativní dopady na udržitelný rozvoj území Olomouckého kraje.

V uplynulém období 2019 – 2023 ve vztahu na uplatňování ZÚR OK byly uplatněny popř. z uplatňování vyplynuly následující požadavky:

- MK v rámci projednávání Aktualizace č. 4 ZÚR OK uplatnilo požadavek na upřesnění textu odstavce 78.5. v kapitole A.5. zohledňujícím památkovou ochranu v dotčeném území, závěr věty odstavce požadují upravit: „...; cílem je v maximální možné míře zachovat krajinnotvorné a kulturně historické památkové hodnoty území, tj. uplatnění kulturních památek v krajině, zachování otevřených pohledů a průhledů, respektování dochovaných dominant, kulturních památek a včetně jejich prostředí kulturních památek a minimalizace zásahů do krajinného rázu;“ Bude prověřeno a případně zapracováno.
- prověřit a upravit vymezení KKO1 ve vztahu na obec Dolní Újezd. V textu je obec uvedena, v grafice v dané obci KKO není vymezena. Bude prověřeno a zapracováno (v textu bude obec Dolní Újezd vypuštěna).
- požadavek MŽP při řešení koridorů a ploch v Aktualizaci
 - respektovat nutnost zachování funkčnosti a celistvosti lokalit soustavy Natura 2000. Bude případně řešeno v souvislosti s konkrétními podněty.
 - při navrhování koridorů a ploch respektovat nutnost zachování funkčnosti migračních koridorů v krajině. Bude případně řešeno v souvislosti s konkrétními podněty.
- požadavek MŽP dopracovat a aktualizovat zásady pro ochranu a exploataci (využití) ložisek nerostných surovin (viz kapitola A.5.2.

Koncepce ochrany a využití nerostných surovin výroku platných ZÚR OK). Budou prověřeny a dle potřeby aktualizovány zásady pro ochranu a exploataci (využití) ložisek nerostných surovin.

- prověřit sjednocení podmínek pro situování OZE. Bude prověřeno a případně zapracováno. ů

A.6. STANOVENÍ CÍLOVÝCH KVALIT KRAJIN, VČETNĚ ÚZEMNÍCH PODMÍNEK PRO JEJICH ZACHOVÁNÍ, NEBO DOSAŽENÍ

Vymezení cílových kvalit krajín vyplývá z požadavků Evropské úmluvy o krajíně (dále také Úmluva), jejímž hlavním cílem je zajistit ochranu jednotlivých typů evropské krajiny, aktivní péči o krajínu v souladu s principy jejího udržitelného využívání a koordinovat plánování činností v krajíně. Jejich ochrana znamená zachování a udržení význačných nebo charakteristických vlastností krajiny, utvářených přírodní konfigurací a/nebo lidskou činností a považovaných za její historickou hodnotu.

ZÚR OK rozčleňují území Olomouckého kraje na 14 krajinných celků, tedy oblastí se shodným krajinným typem, a stanovují pro ně základní podmínky rozvoje.

Při uplatňování ZÚR OK nebyly zjištěny problémy pramenící ze stanovených územních podmínek cílových kvalit krajín v ZÚR OK, ani problémy týkající se požadavků a úkolů stanovených pro koordinaci územně plánovací činnosti a rozhodování v území. Nicméně v r. 2017 OSR KÚOK pořídil „Územní studii krajiny pro území Olomouckého kraje, včetně návrhu opatření v souvislosti s adaptací na změny klimatu“, která se zabývala i problematikou zpřesnění vymezení oblastí se shodným krajinným typem (individuálních krajinných jednotek obsažených v ZÚR OK).

Na udržitelný rozvoj území nebyly při uplatňování této kapitoly ZÚR OK zjištěny negativní dopady.

V uplynulém období 2019 – 2023 ve vztahu na uplatňování ZÚR OK byly uplatněny popř. z uplatňování vyplynuly následující požadavky:

- prověřit potřebnost zpřesnění vymezení oblastí cílových kvalit krajín (krajinných celků v ZÚR OK) dle řešení ÚS krajiny. Bude prověřeno a případně zapracováno.

A.7. VYMEZENÍ VEŘEJNĚ PROSPĚŠNÝCH STAVEB, VEŘEJNĚ PROSPĚŠNÝCH OPATŘENÍ, STAVEB A OPATŘENÍ K ZAJIŠŤOVÁNÍ OBRANY A BEZPEČNOSTI STÁTU A VYMEZENÝCH ASANAČNÍCH ÚZEMÍ NADMÍSTNÍHO VÝZNAMU, PRO KTERÉ LZE PRÁVA K POZEMKŮM A STAVBÁM VYVLASTNIT

ZÚR OK vymezují plochy a koridory pro veřejně prospěšné stavby (dále jen VPS) záměrů dopravní a technické infrastruktury. Za součást vymezených koridorů VPS jsou považovány i plochy nezbytné k zajištění výstavby a k řádnému užívání stavby pro stanovený účel (včetně doprovodných zařízení nezbytných k provozu liniové stavby jako např. elektrické stanice, čerpací stanice, úpravny vody, regulační stanice apod. a doprovodných staveb jako např. mosty, opěrné zdi, propustky, tunely, apod.), pokud nejsou vymezeny jako samostatná veřejně prospěšná stavba. VPS umožňují práva k pozemkům odejmout, nebo omezit v souladu s ust. § 170 stavebního zákona. Dále ZÚR OK vymezují v souladu s ust. § 170 stavebního zákona veřejně prospěšná

opatření (dále jen VPO) pro ÚSES a VPO ke snižování ohrožení území povodněmi. ZÚR OK nevymezily žádná asanační území.

Při uplatňování ZÚR OK nebyly zjištěny samostatné problémy pramenící ze stanovení VPS a VPO v ZÚR OK. Požadavky na úpravu VPS či VPO či úpravu požadavků a úkolů k nim se vztahujících vyplývají z požadavků na změnu, vypuštění či zapracování příslušné DI, TI, ÚSES.

Na udržitelný rozvoj území nebyly při uplatňování této kapitoly ZÚR OK zjištěny negativní dopady.

V uplynulém období 2019 – 2023 ve vztahu na uplatňování ZÚR OK byly uplatněny popř. z uplatňování vyplynuly následující požadavky:

- prověřit zapracování VPS a VPO ve vazbě na změnu, vypuštění či zapracování příslušné DI, TI, ÚSES. Bude předmětem Aktualizace.
- požadavek AOPK vypustit z tabulky VPS v části nazvané „Stavby ke snižování ohrožení území povodněmi“ bod V 25 Stavba suché nádrže Splav (dotčené obce Branná, Ostružná). *Potřeba řešení suché nádrže Splav vyplynula z prověřování protipovodňové ochrany na řece Desné v rámci odborných i územních studií. Suchá nádrž Splav byla v minulosti prověřena a dohodnuta v rámci pořizování ZÚR OK a nebude předmětem řešení Aktualizace.*

A.8. STANOVENÍ POŽADAVKŮ NA KOORDINACI ÚZEMNĚ PLÁNOVACÍ ČINNOSTI OBCÍ A NA ŘEŠENÍ V ÚZEMNĚ PLÁNOVACÍ DOKUMENTACI OBCÍ, ZEJMÉNA S PŘÍHLÉDNUTÍM K PODMÍNKÁM OBNOVY A ROZVOJE SÍDELNÍ STRUKTURY

ZÚR OK stanovily požadavky nadmístního významu na koordinaci protipovodňové ochrany území a požadavky pro provádění změn v území při územně plánovací činnosti obcí, pro vymezování ploch s rozdílným způsobem využití a návrh (upřesnění) veřejné infrastruktury. Požadavky se vztahují zejména k upřesnění koridorů DI a TI, zachování vyvážené sídelní struktury a stabilizace osídlení, řešení prvků ÚSES, objektů důležitých pro obranu státu, čerpacích stanic pohonných hmot začleněných do nouzového zásobování ropnými produkty, zachování kulturních a přírodních hodnot a ochrany krajinného rázu, splnění zásad pro zabezpečení rozvoje rekreace a cestovního ruchu, respektování zájmů ochrany obyvatel a respektování nemovitostí MV a Policie ČR.

Při uplatňování ZÚR OK nebyly zjištěny zásadní problémy pramenící ze stanovení požadavků na koordinaci územně plánovací činnosti obcí a jen dílčí problémy vyplývající z jejich vymezení či týkající se požadavků a úkolů stanovených pro koordinaci územně plánovací činnosti a rozhodování v plochách a koridorech.

Na udržitelný rozvoj území nebyly při uplatňování této kapitoly ZÚR OK zjištěny negativní dopady.

V uplynulém období 2019 – 2023 ve vztahu na uplatňování ZÚR OK byly uplatněny popř. z uplatňování vyplynuly následující požadavky:

- prověřit a následně vypustit čerpací stanici pohonných hmot začleněnou do nouzového zásobování ropnými produkty Lipník n/B. – Hranická. Bude prověřeno a zapracováno.

- požadavek MZe a PM s.p. promítnout do Aktualizace přírodě blízká protipovodňová opatření či revitalizace vodních toků jako veřejně prospěšné stavby nebo veřejně prospěšná opatření, které jsou stanoveny zpracovanými studiemi proveditelnosti (na toku Bečva, Krupá, Morava, Třebůvka, Valová) *Problém i z ÚAP OK - P-U-VR5 – viz kapitola B) Zprávy. Prověřit a případně zpracovat (případně zobecnit a doplnit do textové části).*
- požadavek MO na aktualizaci zpracovaných limitů a zájmů Ministerstva obrany v textové a grafické části Aktualizace. Bude vycházeno z ÚAP OK, bude aktualizováno.
- požadavek AOPK vypustit z kapitoly A.8.1. Požadavky na koordinaci protipovodňové ochrany území v tabulce odstavce 89.6. navržené suché nádrže v lokalitách na vodním toku Branná (lokalita Branná, Petříkov, Ostružná). Na území CHKO Jeseníky suché nádrže nerealizovat. *Potřebnost řešení suchých nádrží vyplývá z potřeby řešení protipovodňové ochrany na řece Desné. ZÚR OK konkrétně příslušné suché nádrže z odstavce 89.6. nevymezují, ale stanovují úkol prověřit potřebnost příslušných suchých nádrží v ÚP obce. Bude řešeno v příslušných ÚP. Nebude předmětem řešení Aktualizace.*
- požadavek AOPK doplnit odstavec 89.3.1., který zní „Zkapacitnění koryt v zastavěných územích, včetně rekonstrukcí příčných staveb omezujících průtočnou kapacitu vodních toků, výstavbu suchých obtokových koryt“ o dovětek: „v závislosti na prostorových limitech území lze opatření provádět přírodě blízkým způsobem“. Bude prověřeno a adekvátně zpracováno.
- požadavek AOPK v odstavci 89.5.1. doplnit u textu suchá nádrž Skalička (Teplice) - V27 na řece Bečvě: „boční suchá nádrž Skalička (Teplice) - V27 na řece Bečvě“, v grafické části pak opravit zákres. *Tento záměr vyplývá z PÚR ČR, kde je řešena **SNT** plocha pro suchou nádrž Teplice včetně dalších nezbytných ploch a koridorů pro stavby a opatření ke snížení povodňových rizik v povodí řeky Bečvy (čl. 167b). Platné ZÚR OK zpřesňují záměr vymezením plochy zátopy suché nádrže Skalička (Teplice) V27. Současně MMR pořizuje mimořádnou aktualizaci PÚR ČR týkající se čl. 167b. V návaznosti na Aktualizaci č. 6 PÚR ČR bude zpracováno a zpřesněno.*
- požadavek MD na odstranění nesrovnalostí týkajících se letišť na území OK (jako např. rozsah ochranných pásem, grafické označení, statusy jednotlivých letišť). Bude prověřeno a případně upraveno.

A.9. VYMEZENÍ PLOCH A KORIDORŮ, VE KTERÝCH SE UKLÁDÁ PROVĚŘENÍ ZMĚN JEJICH VYUŽITÍ ÚZEMNÍ STUDIÍ (ÚS)

ZÚR OK uložily pořízení tří územních studií.

- 1) Dle aktuálnosti záměru prověřit „plochy územních rezerv pro lokality vhodné pro akumulaci povrchových vod (LAPV). Předmětem prověření je upřesnění rozsahu vyvolaných změn v území dotčených vymezením LAPV - přeložky silnic, železniční dráhy, technické infrastruktury a dopady na zastavěná a zastavitelná území obcí, včetně koordinace souvisejících záměrů ZÚR, vyhodnocení dopadů na přírodní a ostatní civilizační hodnoty, jako podklad pro

aktualizaci ZÚR OK“.

V roce 2022 byla zpracována „Územní studie řešení územních vazeb v souvislosti s řešením LAPV Hanušovice“. ÚS byla zaevidována 2. 11. 2022. ÚS navazuje na Technicko–ekonomickou studii variant nádrží na realizaci vodního díla Hanušovice v údolí vodních toků Morava a Krupá (ŠINDLAR s.r.o., 2017), kterou pořídilo PM s.p.

- 2) Do 4 let od vydání Aktualizace č. 2a ZÚR OK je požadována ÚS, řešící koordinaci přeložky sil. I/44 a soustavy dvou poldrů Velké Losiny a Filipová. Předmětem prověření je vzájemná koordinace průběhu návrhu přeložky silnice I/44 ve vztahu k lokalizaci obou poldrů a upřesnění vymezení nezbytných ploch a koridoru;

Územní studie „Návrh komplexní protipovodňové ochrany v povodí Desné“ byla (s výjimkou řešení komunikace I/44 ve správním území obce Petrov nad Desnou) zaevidována 13. 12. 2021.

- 3) Do 4 let od vydání Aktualizace č. 2a ZÚR OK je požadována ÚS prodloužení železnice z Koutů nad Desnou do Jeseníku. Zahájení zpracování bylo v říjnu r. 2022, dokončení je plánováno v r. 2023.

Při uplatňování ZÚR OK nebyly zjištěny problémy pramenící z vymezení ploch pro příslušné územní studie. Na udržitelný rozvoj území nebyly při uplatňování této kapitoly ZÚR OK zjištěny negativní dopady.

V uplynulém období 2019 – 2023 ve vztahu na uplatňování ZÚR OK byly uplatněny popř. z uplatňování vyplynuly následující požadavky:

- vypustit požadavek na zpracování příslušných ÚS. *Bude vypuštěn bod 2 a 3 a ponechán bod 1 (pro prověření „jiných“ LAPV).*
- *prověřit příp. doplnit požadavky na pořízení „nových“ územních studií, které by vyplynuly navrhovaného řešení Aktualizace.*

Vyhodnocení nových zákonných předpisů a koncepčních materiálů ve vztahu k ZÚR OK

Níže jsou uvedeny dokumenty, které byly pořízeny nebo aktualizovány v období 2019 – 2023, a budou případně využity jako podklad pro Aktualizaci.

Změna právních předpisů:

- *vyhláška č. 271/2019 Sb., o stanovení postupů k zajištění ochrany zemědělského půdního fondu.* V souladu s požadavky vyhlášky je třeba u předmětu řešení Aktualizace zpracovat kvalifikovaný odhad záborů půdního fondu dle příslušné vyhlášky;
- *zákon č. 283/2021 Sb., stavební zákon,* ve znění pozdějších předpisů, účinný ve věcech týkajících se územního plánování od 1. 7. 2024.

Základní koncepční strategické dokumenty:

- Strategie regionálního rozvoje ČR 2021+ a Akční plán SRR ČR 2021 – 2022;
- Strategie rozvoje územního obvodu Olomouckého kraje 2021-2027 s výhledem do roku 2030.

V uplynulém období byly projednány a schváleny Vládou ČR **Aktualizace č. 2, 3, 5 a 4 PÚR ČR**. Z toho vyplývající dopady do ZÚR OK jsou vyhodnoceny v samostatné kapitole C) této Zprávy.

Oborové a ostatní koncepční dokumenty:

- Generel území chráněných pro akumulaci povrchových vod a základní zásady využití těchto území (2020), pořízený MZe v dohodě s MŽP. Pro území Olomouckého kraje vyplývá zpracovat tři lokality - Bělkovice, Smilov, Blazice. Aktualizace č. 6 ZÚR OK vymezí na území kraje plochy územní rezervy pro výše uvedené 3 lokality a stanoví zásady využití těchto území (viz kapitola C);
- Národní plán povodí Dunaje (2022);
- Plán pro zvládání povodňových rizik v povodí Dunaje (2022);
- Státní politika životního prostředí České republiky 2030 s výhledem do 2050 (2021);
- Program zlepšování kvality ovzduší, zóna střední Morava (aktualizace 2020);
- Plán odpadového hospodářství Olomouckého kraje pro období 2016 až 2025;
- Plán rozvoje vodovodů a kanalizací – příslušné aktualizace;
- Koncepce rozvoje kultury, kreativity a památkové péče Olomouckého kraje pro období 2022–2029;
- Adaptační strategie Olomouckého kraje na změnu klimatu pro období 2023 – 2030;
- Národní plán povodí Odry (2022);
- Plán pro zvládání povodňových rizik v povodí Odry (2022);
- Plán dílčího povodí Moravy a přítoků Váhu (2022);
- Plán dílčího povodí Dyje (2022);
- Plán dílčího povodí Horní Odry (2022).

Zpracované územní studie:

V období 2017 až 2023 pořídil OSR KÚOK územní studie, které prověřily určité konkrétní problémy a možnosti, případně podmínky změn v území, jejichž závěry doposud nebyly promítnuty do řešení ZÚR OK. **Z územních studií**, které jsou v současné době pořízeny a údaje o nich vloženy do evidence územně plánovací činnosti, se jedná o tyto:

- *„Územní studie krajiny pro území Olomouckého kraje, včetně návrhu opatření v souvislosti s adaptací na změny klimatu“*
– ÚS byla zaevidovaná již v r. 2017, nicméně pro pokročilost zpracovávání závěry nebyly prověřeny v poslední úplné aktualizaci ZÚR OK. Aktualizace prověří případné zpřesnění vymezení krajinných celků ve vztahu na stanovení cílových kvalit krajiny (kap. A.6. ZÚR OK a výkr. B11). Územní studie krajiny bude rovněž podkladem pro řešení problematiky sucha ve smyslu plnění úkolů pro územní plánování vyplývajících ze specifické oblasti SOB9, ve které se projevuje aktuální problém ohrožení území suchem a která je nově vymezena v Aktualizaci č. 4 PÚR ČR (dále viz též v kapitole C);
- *„Územní studie Posouzení prodloužení Bařova kanálu do Olomouckého kraje“*
- ÚS byla zaevidovaná v r. 2018, nicméně pro pokročilost zpracovávání závěry nebyly prověřeny v poslední úplné aktualizaci ZÚR OK. Studie posuzuje

možnost rozvoje rekreační plavby v OK – především na řece Moravě a Bečvě s cílem napojení měst Kojetín, Přerov a Olomouc na Bařův kanál. V rámci studie byly řešeny varianty vedení rekreační vodní cesty a byly navrženy 4 etapy možného prodloužení Bařova kanálu. ÚS bude podkladem pro prověření možnosti alespoň dílčího řešení rekreační plavby v OK v návaznosti na Bařův kanál;

- „Aktualizace Územní studie větrné elektrárny na území Olomouckého kraje“
- ÚS byla zaevidovaná v r. 2019, nicméně pro pokročilost zpracovávání závěry nebyly prověřeny v poslední úplné aktualizaci ZÚR OK. ÚS byla zpracována v návaznosti na základní řešení dané problematiky v ZÚR OK a v řešení Územní studie větrné elektrárny na území Olomouckého kraje (z r. 2009, a potvrzení aktuálnosti z r. 2018). ÚS zůstane jako ÚPP, závěry celkově nebudou promítnuty do Aktualizace. Prověřit případný nesoulad řešení problematiky řešení VE v ZÚR OK a v řešení ÚS u Horní Loděnice;
- „Územní studie Návrh komplexní protipovodňové ochrany v povodí Desné“
- ÚS byla zaevidovaná v r. 2021 s výjimkou řešení komunikace I/44 ve správním území obce Petrov nad Desnou. Pro nesouhlas s řešením protipovodňové ochrany v ÚS ze strany PM s.p. (záznam z jednání dne 21. 4. 2022, č.j. KUOK 48003/2022) a MZe (vyjádření z 27. 5. 2022, č.j. MZE-30883/2022-15122) nebudou závěry ÚS k řešení protipovodňové ochrany v povodí Desné do Aktualizace zpracovány a řešení zůstane dle platných ZÚR OK;
- „Územní studie řešení územních vazeb v souvislosti s řešením LAPV Hanušovice“
– ÚS byla zaevidovaná v listopadu 2022. Byla pořízena za účelem dořešení všech vazeb v území (v oblasti dopravy, technické infrastruktury, ÚSES, ochrany přírody, příp. dalších) v souvislosti se situováním potenciální lokality LAPV Hanušovice. LAPV Hanušovice je v ZÚR OK zpracována jako územní rezerva. Pro možnost hájení příslušného území pro koridory přeložek komunikací II/495 a II/312 v souvislosti s řešením LAPV Hanušovice prověřit zpracování územní rezervy této DI;
- „Územní studie Prodloužení železnice z Koutů nad Desnou do Jeseníku“
– analytická část byla dokončena v r. 2022, návrhová pak bude v r. 2023. Po dokončení ÚS a po vložení údajů o této ÚS do evidence územně plánovací činnosti, bude v Aktualizaci prověřeno zpracování závěrů ÚS do ZÚR OK.

B) Problémy k řešení v zásadách územního rozvoje vyplývající z územně analytických podkladů

ZOK projednalo dne 13. 12. 2021 6. úplnou aktualizaci ÚAP OK, která vychází z předchozích aktualizací ÚAP OK, z aktualizovaných ÚAP obcí, údajů o území předaných poskytovateli, průzkumů a rozborů zpracovaných KÚOK, územních studií pořízených KÚOK a dalších podkladů – Analýza dostupností veřejné infrastruktury (2019), Sídelní struktura Olomouckého kraje (2012), Veřejná databáze ČSÚ, Metodika Hodnocení rozboru udržitelného rozvoje území obcí Olomouckého kraje - Vyhodnocení vyváženosti vztahu územních podmínek (2019). Základním datovým zdrojem ÚAP je průběžně aktualizovaná databáze ÚAP. Úkolem ÚAP není jen soustavné sledování stavu území, ale i zajišťování podkladů pro územně plánovací dokumentace a určování problémů k jejich následnému řešení.

Na požadavky k odstranění nebo omezení urbanistických, dopravních a hygienických závad, střetů záměrů navzájem, střetů záměrů s limity využití území, slabých stránek, hrozeb, rizik (souvisejících s nevyvážeností územních podmínek udržitelného rozvoje), potenciálních kumulativních jevů a synergických vazeb v území, tj. na veškeré relevantní současné i do budoucna očekávané problémy a střety v území reagovaly již ZÚR OK či další aktualizace ZÚR OK. Na základě jejich prověření ZÚR OK podpořily stabilizaci a budoucí dosažení vyváženosti vztahu územních podmínek pro zajištění udržitelného rozvoje území Olomouckého kraje stanovením krajských priorit územního plánování, záměry podporujícími realizace potřebných prvků dopravní a technické infrastruktury, protipovodňových opatření a také stanovením koncepce ochrany rozvoje přírodních, kulturních a civilizačních hodnot v území kraje a vymezením ÚSES.

Níže jsou uvedeny problémy a požadavky na jejich odstranění nebo omezení, s nimiž má projektant návrhu Aktualizace pracovat a na základě výsledků jejich prověření případně navrhnout další opatření k jejich odstranění či eliminaci.

Identifikované problémy k řešení (označení je dle označení v ÚAP OK)

- a) Urbanistické závady
 - P-U-OV1: Nesplnění standardů dostupnosti občanské vybavenosti v okrajových částech kraje - *jedná se o přetrvávající problém, který ZÚR OK řeší obecně ve svých prioritách a podmínkách týkajících se rozvoje specifických oblastí;*
 - P-U-RC2: Koncentrace objektů individuální rekreace v krajině - *plněno v rámci již formulovaných priorit v oblasti péče o krajinu, které se následně promítají do územně plánovací činnosti obcí;*
 - P-U-VR5: Potřeba řešení protipovodňové ochrany – *řešeno průběžně.*
- b) Dopravní závady
 - P-U-DI23: Zkapacitnění odstavných parkovišť pro kamiony – *upřesněno v rámci Aktualizace č. 4 ZÚR OK, v rámci koridoru vymezeného v ZÚR OK jsou odpočívky připuštěny. Zpráva obsahuje požadavek na prověření;*
 - P-U-DI26: Držení rezervy letiště Lužice – *Zpráva obsahuje požadavek na prověření;*
 - P-U-DI28: Chybějící P+R parkoviště – *Zpráva obsahuje požadavek na prověření;*
 - P-U-DI29: Omezené dopravní spojení Uničov - dálnice D35 přes Litovel, vč. chybějícího obchvatu Litovle a Červenky – *Zpráva obsahuje požadavek na prověření příslušné územní rezervy.*
- c) Hygienické závady
 - P-U-DI24: Zatížení zastavěného území Bohuňovic provozem sportovního letiště – *Zpráva obsahuje požadavek na prověření;*
 - P-U-HP1: Brownfieldy (nevyužívané areály, k revitalizaci) - *plněno v rámci již formulovaných požadavků ve vymezených rozvojových oblastech;*
 - P-U-PK2: Vliv těžby na krajinu - *plněno v rámci již formulovaných požadavků v oblasti priorit v oblasti hospodářského rozvoje, které se následně promítají do územně plánovací činnosti obcí.*
- d) Vzájemné střety záměrů
 - P-S-DI30: Prodloužení Bařova kanálu – *Zpráva obsahuje požadavek na prověření;*

- P-U-DI1: koridor VRT ze ZÚR – *Obsahem Aktualizace č. 4 ZÚR OK bylo vymezení části VRT jako návrhu, zbývající část je územní rezerva; jinak jde záležitost PÚR ČR a MD);*
 - P-U-VR4, P-U-VR6-13, P-U-VR15: *LAPV jsou vymezeny jako územní rezervy dle PÚR ČR; postupně budou prověřovány ÚS, dále bude řešeno při převodu z územní rezervy do návrhu.*
- e) **Střety záměrů a limitů**
- P-S-TI13: *Území pro umístění větrných elektráren - Skupina VI – nebude předmětem Aktualizace, střet je řešitelný v územně plánovací činnosti obcí;*
 - P-U-TI12: *vodovod Leština, Hrabová, Zvole a Lukavice na úpravnu vody Dubicko – Požadavek je obsažen ve Zprávě;*
 - P-U-VR14, P-U-VR16: *LAPV jsou vymezeny jako územní rezervy dle PÚR ČR; postupně budou prověřovány ÚS, dále bude řešeno při převodu z územní rezervy do návrhu.*
- f) **Střety záměrů s hodnotami**
- P-S-TI14: *Území pro umístění větrných elektráren - skupina III - Zpráva obsahuje úkol na prověření ÚS VE versus ZÚR OK u Horní Loděnice.*
- g) **Negativa v území**
- P-U-VR1: *Nekomplexní posilování retenční schopnosti krajiny - řešena dílčí povodí, ne území jako celek – Zpráva obsahuje požadavek – bude řešena specifická oblast z PÚR ČR;*
 - P-U-VR9: *Ohrožení suchem – Zpráva obsahuje požadavek – bude řešena specifická oblast z PÚR ČR.*
- h) **Nevyvážený vztah územních podmínek**
- P-U-RUE1-4: *Negativní oblasti přírodního pilíře (E1 – E4);*
 - P-U-RUH1-4, P-U-RUH6: *Negativní oblast hospodářského pilíře (H1 – H4, H6);*
 - P-U-RUS1-8: *Negativní oblast sociálního pilíře (S1 – S8)
Dlouhodobý přetrvávající problém, který je plněn v rámci již formulovaných požadavků a priorit, a dále je rozpracován podmínkami jednotlivých kapitol ZÚR OK k dosažení vyváženosti jednotlivých pilířů udržitelného rozvoje.*
- i) **Ostatní problémy k řešení**
- P-U-HG1: *Koncentrace stávající těžby štěrku a jejího plánovaného rozšíření - Požadavek Zprávy na prověření podmínek pro těžbu;*
 - P-U-RC1: *Nízký potenciál území (jedná se o požadavek obce Norberčany o zařazení do rekreačního celku) – Po ověření u zpracovatele ÚAP ORP Šternberk problém již není aktuální, proto bez požadavku na řešení.*
- j) **Technické problémy**
- P-T-NAV1-24: *Prověření návazností ploch a koridorů na hranicích kraje na ZÚR sousedních krajů – Zpráva obsahuje požadavek na řešení.*

Požadavky na řešení:

- Z vyhodnocení ÚAP OK v oblasti identifikovaných problémů vyplývá, že je třeba požadavky na jejich odstranění nebo eliminaci (viz výše) prověřit při

C) Vyhodnocení souladu zásad územního rozvoje s územním rozvojovým plánem a politikou územního rozvoje

Vyhodnocení souladu ZÚR OK s územním rozvojovým plánem: územní rozvojový plán není v současné době zpracován a vydán; bez požadavků.

Vyhodnocení požadavků z platné PÚR ČR, které mají dopad do ZÚR OK:

Poslední řádná Aktualizace č. 2a ZÚR OK byla vydána 23. 9. 2019 a byla vyhodnocena ve vztahu k PÚR ČR ve znění Aktualizace č. 1 ze dne 15. 4. 2015. Do konce r. 2022 byly pořízeny a vydány ZOK mimořádné Aktualizace č. 3, 4 a 5 ZÚR OK, které ale nebyly komplexně vyhodnocovány ve vztahu k platné PÚR ČR.

Od poslední úplné aktualizace ZÚR OK byly Vládou ČR schváleny Aktualizace č. 2, 3, 5 a 4 PÚR ČR. Aktualizace č. 2, 3 a 5 PÚR ČR se nedotýkají území Olomouckého kraje a nevyplývají z nich pro ZÚR OK žádné požadavky na zpracování.

Vyhodnocení je tedy řešeno ve vztahu k úplné Aktualizaci č. 4 PÚR ČR (ve znění závazném od 1. 9. 2021).

Republikové priority územního plánování pro zajištění udržitelného rozvoje území

Aktualizace č. 4 PÚR ČR přináší určité změny ve formulaci republikových priorit územního plánování pro zajištění udržitelného rozvoje území. V rámci Aktualizace bude prověřen dopad upravených republikových priorit do ZÚR OK a dle zjištění potřeby bude zpracován.

Rozvojové oblasti a rozvojové osy

OB8 rozvojová oblast Olomouc (čl. 47) byla při Aktualizaci č. 4 PÚR ČR upravena pouze v rámci terminologie, především z důvodu změny zákona č. 13/1997 Sb., o pozemních komunikacích zákonem č. 268/2015 Sb. ZÚR OK zpřesňují vymezení rozvojové oblasti OB8 Olomouc a stanovují dodržování zásad pro rozhodování o změnách v území a úkoly pro územní plánování. Terminologie byla již v rámci Aktualizace č. 2a ZÚR OK opravena. Územní vymezení rozvojové oblasti zůstává nezměněno. V Aktualizaci prověřit terminologii.

OS8 Rozvojová osa Hradec Králové/Pardubice–Moravská Třebová–Mohelnice–Olomouc–Přerov (čl. 59) byla při Aktualizaci č. 4 PÚR ČR upravena pouze v rámci terminologie, především z důvodu změny zákona č. 13/1997 Sb., o pozemních komunikacích zákonem č. 268/2015 Sb. ZÚR OK zpřesňují vymezení rozvojové osy OS8 a stanovují úkoly pro územní plánování. Terminologie byla již v rámci Aktualizace č. 2a ZÚR OK opravena. Územní vymezení rozvojové osy zůstává nezměněno. V Aktualizaci prověřit terminologii.

OS10 Rozvojová osa (Katowice–) hranice Polsko/ČR–Ostrava–Lipník nad Bečvou–Olomouc–Brno–Břeclav–hranice ČR/Slovensko (–Bratislava) (čl. 61) byla při Aktualizaci č. 4 PÚR ČR upravena pouze v rámci terminologie, především z důvodu změny zákona č. 13/1997 Sb., o pozemních komunikacích zákonem č. 268/2015 Sb.

ZÚR OK zpřesňují vymezení rozvojové osy OS10 a stanovují úkoly pro územní plánování. Terminologie byla již v rámci Aktualizace č. 2a ZÚR OK opravena. Územní vymezení rozvojové osy zůstává nezměněno. V Aktualizaci prověřit terminologii.

OS11 Rozvojová osa Lipník nad Bečvou–Přerov–Uherské Hradiště–Břeclav–hranice ČR/Rakousko (čl. 62) byla při Aktualizaci č. 4 PÚR ČR upravena pouze v rámci terminologie, především z důvodu změny zákona č. 13/1997 Sb., o pozemních komunikacích zákonem č. 268/2015 Sb. ZÚR OK zpřesňují vymezení rozvojové osy OS11 a stanovují úkoly pro územní plánování. Terminologie byla již v rámci Aktualizace č. 2a ZÚR OK opravena. Územní vymezení rozvojové osy zůstává nezměněno. V Aktualizaci prověřit terminologii.

Specifické oblasti

SOB3 specifická oblast Jeseníky–Králický Sněžník (čl. 71) byla při Aktualizaci č. 4 PÚR ČR pouze formálně upravena. ZÚR OK zpřesňují vymezení specifické oblasti SOB3 a stanovují zásady pro rozhodování o změnách v území a úkoly pro územní plánování. Územní vymezení specifické oblasti zůstává nezměněno. Nebude předmětem Aktualizace.

SOB9 specifická oblast, ve které se projevuje aktuální problém ohrožení území suchem (čl. 75b) je nově zařazena do PÚR ČR. Jako podklad pro řešení problematiky sucha ve smyslu plnění úkolů pro územní plánování vyplývajících ze specifické oblasti SOB9 bude sloužit zaevidovaná „Územní studie krajiny pro území Olomouckého kraje, včetně návrhu opatření v souvislosti s adaptací na změny klimatu“. Aktualizace dle potřeby zpřesní vymezení specifické oblasti v územních podmínkách kraje a stanoví zásady pro rozhodování o změnách v území a úkoly pro územní plánování.

Koridory a plochy dopravní infrastruktury

U vymezení ploch a koridorů dopravní infrastruktury mezinárodního a republikového významu je třeba prověřit terminologii případně označení aktualizovaných záměrů z PÚR ČR v platném znění.

Koridory a plochy dopravní infrastruktury – železniční doprava

ŽD5 koridor vysokorychlostní železniční dopravy RS1 úsek Prosenice–Ostrava–hranice ČR/Polsko (–Katowice) včetně dopravně bezkolizního napojení RS1 na stávající trať směr Ostrava–Vítkovice–Haviřov–Český Těšín (čl. 83e). Změna vymezení z územní rezervy na návrhový koridor pro VRT byla předmětem Aktualizace č. 4 ZÚR OK, která nabyla účinnosti 27. 1. 2022; označení D78. Vymezení koridoru zůstává nezměněno. Nebude předmětem Aktualizace.

ŽD6 koridor vysokorychlostní železniční dopravy RS1 úsek Brno–(Přerov)–Prosenice (čl. 83f). ZÚR OK obsahují územní rezervu pro daný záměr. Na základě požadavku MD a studie proveditelnosti bude prověřena změna územní rezervy na návrhový koridor části vysokorychlostní trati (VRT) v úseku Brodek u Přerova – Prosenice.

ŽD11 koridor konvenční železniční dopravy trať úsek Hranice na Moravě–Valašské Meziříčí–Vsetín–Horní Lideč–hranice ČR/Slovensko (–Púchov) (čl. 87 písm. b) byl při Aktualizaci č. 4 PÚR ČR upraven pouze v rámci terminologie. V souladu se

stanoviskem MD je záměr v ZÚR OK prozatím upřesněn na stávající trať č. 280 včetně jejího ochranného pásma. MD zatím žádné požadavky na změny pro úsek železničního koridoru na území Olomouckého kraje neuplatnilo. Nebude předmětem Aktualizace.

ŽD13 koridor konvenční železniční dopravy trať úsek Brno–Blažovice–Přerov, odbočná trať Kojetín–Kroměříž–Hulín a úsek Otrokovice–Zlín–Vizovice (čl. 89) byl při Aktualizaci č. 4 PÚR ČR upraven pouze v rámci názvosloví. Úprava trasy koridoru D47 (modernizace žel. tratě č. 300 Brno–Přerov) byla předmětem Aktualizace č. 3 ZÚR OK. Územní vymezení koridoru zůstává nezměněno. Nebude předmětem Aktualizace.

Koridory a plochy dopravní infrastruktury - silniční doprava

SD1 koridor dálnice D1 - úsek Říkovice–Přerov (čl. 96a) byl při Aktualizaci č. 4 PÚR ČR upraven pouze v rámci názvosloví či formálně. Územní vymezení zůstane nezměněno.

SD7 koridor dálnice D35 - úseky Úlibice–Hradec Králové, Opatovice nad Labem–Vysoké Mýto–Moravská Třebová–Mohelnice a D35 úsek Křelov–Břuchotín–Olomouc (Slavonín) (čl. 104). V Aktualizaci č.4 PÚR ČR byl doplněn úsek D35 úsek Křelov–Břuchotín–Olomouc (Slavonín) a bylo upraveno názvosloví. Příslušný úsek je v ZÚR OK obsažen, územní vymezení koridoru zůstává nezměněno.

SD11 koridor dálnice D55 - úseky Olomouc–Přerov a dále Otrokovice–Napajedla–Uherské Hradiště–Hodonín–D2 (čl. 109) byl při Aktualizaci č. 4 PÚR ČR upraven pouze v rámci názvosloví. Územní vymezení zůstane nezměněno.

SD12 koridor dálnice D48 úsek Běloutín–Frýdek-Místek–Český Těšín–hranice ČR/Polsko (–Kraków) (čl. 109a) byl při Aktualizaci č. 4 PÚR ČR upraven pouze v rámci názvosloví. Územní vymezení zůstane nezměněno.

SD14 koridor Silnice I. třídy I/35 úsek Palačov–Lešná–Valašské Meziříčí, I/57 úsek Valašské Meziříčí–Vsetín–Pozděchov (čl. 111) byl při Aktualizaci č. 4 PÚR ČR upraven v rámci názvosloví a upraven popis. Územní vymezení zůstane nezměněno.

Kombinovaná doprava

Veřejné terminály a přístavy s vazbou na logistická centra (dále VTP)

Vymezení:

a) terminály nákladní dopravy Ostrava, Plzeň, Přerov, Brno (silnice, železnice, případně letiště) (čl. 130). Aktualizací č. 4 PÚR ČR nedochází ke změně, nebude předmětem Aktualizace.

Koridory a plochy technické infrastruktury a souvisejících rozvojových záměrů:

U vymezení ploch a koridorů technické infrastruktury mezinárodního a republikového významu je třeba prověřit terminologii případně označení aktualizovaných záměrů z PÚR ČR v platném znění.

Elektroenergetika

E3 Koridor pro dvojité vedení 400 kV Prosenice–Nošovice s odbočením do elektrické stanice Kletné, včetně souvisejících ploch pro rozšíření elektrických stanic Prosenice, Nošovice a Kletné (čl. 141). Aktualizací č. 4 PÚR ČR nedochází ke změně. ZÚR OK zpřesňují záměr vymezením koridoru E2 a E26. Územní vymezení koridoru zůstává nezměněno. Nebude předmětem Aktualizace.

E4b Plocha pro Blahutovice včetně koridoru pro vyvedení elektrického výkonu a potřebné vodní nádrže (čl. 143). Aktualizací č. 4 PÚR ČR nedochází k věcné změně. Nové řešení vodní plochy či vyvedení tepelného výkonu nebylo ze strany MPO prověřeno. ZÚR OK zpřesňují záměr vymezením územní rezervy RE1 pro vyvedení elektrického výkonu. Územní vymezení zůstane nezměněno. Nebude předmětem Aktualizace.

E6 Koridor pro vedení přenosové soustavy 400 kV Krasíkov–Horní Životice (čl. 145). Aktualizace PÚR ČR ruší záměr z důvodu realizace. ZÚR OK tento koridor již neobsahují, nebude předmětem Aktualizace.

E15 Koridory pro dvojité vedení 400 kV Týnec–Krasíkov a Krasíkov–Prosenice a související plochy pro rozšíření elektrických stanic 400/110 kV Týnec, Krasíkov a Prosenice (čl. 150d). Aktualizací č. 4 PÚR ČR nedochází ke změně. ZÚR OK zpřesňují záměr na území OK vymezením koridoru E18. Územní vymezení koridoru zůstává nezměněno. Nebude předmětem Aktualizace.

E19 Koridory pro dvojité vedení 400 kV Otrokovice–Sokolnice a Prosenice–Otrokovice a souvisejících ploch pro rozšíření elektrických stanic 400/110 kV Prosenice, Otrokovice a Sokolnice (čl. 150h). Aktualizací č. 4 PÚR ČR nedochází ke změně. ZÚR OK zpřesňují záměr na území OK vymezením koridoru E25. Územní vymezení koridoru zůstává nezměněno. Nebude předmětem Aktualizace.

Plynárenství

P9 koridor pro plynovod přepravní soustavy s názvem „Moravia – VTL plynovod“, vedoucí z okolí obce Tvrdonice v Jihomoravském kraji přes území Zlínského a Olomouckého kraje k obci Libhošť v Moravskoslezském kraji včetně plochy pro výstavbu nové kompresorové stanice u obce Libhošť (čl. 159). Aktualizací č. 4 PÚR ČR nedochází ke změně. ZÚR OK zpřesňují záměr na území OK vymezením koridoru E14. Územní vymezení koridoru zůstává nezměněno. Nebude předmětem Aktualizace.

P10 koridor pro plynovod přepravní soustavy vedoucí z okolí obce Kralice nad Oslavou v kraji Vysočina k obci Bezměrov ve Zlínském kraji, procházející severně od Brna včetně plochy pro výstavbu nové kompresorové stanice Bezměrov (čl.160) byl Aktualizací č. 4 PÚR ČR zrušen. Aktualizace vypustí záměr v souladu s PÚR ČR.

Vodní hospodářství

LAPV - plochy morfologicky, geologicky a hydrologicky vhodné pro akumulaci povrchových vod (LAPV) (čl. 167). ZÚR OK v souladu s požadavky PÚR ČR vymezují na území kraje plochy územních rezerv pro 9 LAPV. Z Aktualizovaného generelu území chráněných pro akumulaci povrchových vod vyplývají pro území Olomouckého kraje tři nové lokality (Bělkovice, Smilov, Blazice); v souladu s požadavky PÚR ČR vymezí Aktualizace jako územní rezervu LAPV Bělkovice, Smilov, Blazice a stanoví zásady využití těchto území.

SNT plocha pro suchou nádrž Teplice včetně dalších nezbytných ploch a koridorů pro stavby a opatření ke snížení povodňových rizik v povodí řeky Bečvy (čl. 167b). Platné ZÚR OK zpřesňují záměr vymezením plochy zátopu suché nádrže Skalička (Teplice) V27. Současně MMR pořizuje mimořádnou aktualizaci PÚR ČR týkající se čl. 167b. V návaznosti na Aktualizaci č. 6 PÚR ČR bude zapracováno a zpřesněno.

Úkoly pro územní plánování

Kraje v územně plánovacích dokumentech nebo v jejich aktualizacích:

- vymezí koridor pro kapacitní komunikaci v úseku Mohelnice–Jeseník (čl. 193).

Úkol byl při Aktualizaci č. 4 PÚR ČR upraven pouze v rámci názvosloví. ZÚR OK vymezují daný koridor. Územní vymezení koridoru zůstává nezměněno, Aktualizace případně upraví názvosloví v souladu s PÚR ČR.

- vymezí územní rezervu pro průplavní spojení Dunaj–Odra–Labe (D-O-L) a do doby rozhodnutí vlády o dalším postupu zajistí územní ochranu (čl. 198). V ZÚR OK je daná problematika řešena vymezením koridoru územní rezervy pro průplavní spojení D-O-L. Do doby prověření řešení v PÚR ČR zůstane řešení územní rezervy D-O-L v ZÚR OK beze změny. Územní vymezení koridoru zůstává nezměněno, příp. vypuštěno v návaznosti na pořizovanou Aktualizaci č. 7 PÚR ČR.

- (čl. 199) týkající se požadavku na vymezení lokalit pro využití OZE byl Aktualizací č. 4 PÚR ČR zrušen. Pro Aktualizaci nevyplývají žádné požadavky.

- (čl. 203) týkající se požadavku na prověření lokalit vhodných pro přečerpávací vodní elektrárny v souvislosti s OZE byl Aktualizací č. 4 PÚR ČR zrušen. Pro Aktualizaci nevyplývají žádné požadavky.

- vymezí plochy a koridory umožňující využití území pro přivaděč vody ze soustavy stávajících vodních děl Slezská Harta - Kružberk, včetně ploch a koridorů pro související stavby a doprovodná technická a přírodě blízká opatření, k omezení nedostatku vody a zajištění posílení vodních zdrojů v povodí Horní Moravy vodou z povodí Odry, včetně ploch a koridorů pro umístění související veřejné infrastruktury (čl. 207).

Bude prověřeno promítnutí etapy V4 obsažené v příslušném investičním záměru (v části III materiálu č.j. 994/21 vlády) na posílení vodních zdrojů v povodí Horní Moravy vodou z povodí Odry - přivaděč do ZÚR OK.

D) Vyhodnocení vlivů na udržitelný rozvoj území vyplývajících z uplatňování zásad územního rozvoje z hlediska jejich možných nepředvídaných dopadů, včetně potřeby opatření na jejich odvrácení, zmírnění nebo kompenzaci

Poslední úplná aktualizace ZÚR OK byla vyhodnocena z hlediska vlivů na udržitelný rozvoj území. Předmětem řešení bylo komplexní vyhodnocení koncepce, tedy posouzení vlivů řešení na jednotlivé pilíře, tj. na příznivé životní prostředí, hospodářský rozvoj a soudržnost společenství obyvatel území. Dle 6. úplné aktualizace ÚAP OK z r. 2021, v podrobnosti rozboru udržitelného rozvoje území Olomouckého kraje, nebyly zjištěny negativní dopady na udržitelný rozvoj území. Pokud při zpracovávání Aktualizace, VVURÚ včetně vyhodnocení SEA či NATURA vyvstanou nové

skutečnosti, budou návrhy na eliminaci, minimalizaci nebo kompenzaci negativních dopadů na udržitelný rozvoj území řešeny.

E) Vyhodnocení potřeby pořízení aktualizace zásad územního rozvoje nebo nových zásad územního rozvoje

Z výše uvedeného vyhodnocení je patrné, že koncepce ZÚR OK je dodržována. Aktualizace jak úplně tak mimořádně řeší a reagují na změny v území a popř. na nové poznatky získané v rámci aktualizací územně analytických podkladů a územních studií, aniž by bylo potřeba základní koncepci ZÚR OK měnit.

Bez požadavku na zpracování nových zásad územního rozvoje.

Na základě výše uvedeného vyhodnocení a podaných podnětů (viz níže) bude pořízena úplná aktualizace ZÚR OK.

F) Požadavky na zpracování aktualizace zásad územního rozvoje a na vyhodnocení vlivů na udržitelný rozvoj území, je-li vyžadováno, nebo požadavky na zpracování nových zásad územního rozvoje a na vyhodnocení vlivů na udržitelný rozvoj území

Tato kapitola je „zadáním“ návrhu Aktualizace č. 6 ZÚR OK s pokyny pro jeho zpracování. Je to shrnutí všech potřeb na změnu platných ZÚR OK z předchozích kapitol A) až E), vyplývajících z uplatňování ZÚR OK v praxi, z konfrontace s ÚAP OK po jejich aktualizaci, z poznatků získaných při vyhodnocení souladu s PÚR ČR a návrhů obcí, dotčených orgánů a dalších.

F.I. Shrnutí obecných požadavků

- Aktualizace bude zpracována v rozsahu měněných částí dle struktury vydaného Opatření obecné povahy ZÚR OK, případně obsah a struktura budou upraveny v souladu s platným stavebním zákonem a platnou vyhláškou;
- v průběhu pořizování řešit soulad Aktualizace č. 6 s PÚR ČR v platném znění dle kapitoly C) Zprávy, sledovat soulad pořizované Aktualizace č. 6 s novými vládou schválenými aktualizacemi PÚR ČR;
- prověřit problémy a požadavky na jejich odstranění nebo omezení vyplývající z ÚAP uvedené v kapitole B) Zprávy; na základě výsledků jejich prověření navrhnout případná další opatření k jejich odstranění či eliminaci;
- v průběhu pořizování Aktualizace č. 6 sledovat soulad s relevantními koncepcemi na republikové a krajské úrovni (zejména s koncepcemi uvedenými v bodě A.II.). Při řešení vycházet ze zaevidovaných ÚS dle vyhodnocení v bodě A.II.;
- obsah řešení Aktualizace č. 6 bude průběžně koordinován v návaznostech na aktuální stav pořizování aktualizací ZÚR v sousedních krajích a na další aktuální skutečnosti v území;

- v rámci Aktualizace č. 6 se v textové a grafické části formálně upraví označení, terminologie apod., a to zejména ve vztahu k PÚR ČR. Dále se případně doplní a opraví zřejmé nesprávnosti.

F.II. Shrnutí požadavků a návrhů na aktualizaci jednotlivých částí ZÚR OK; je sestaveno dle textové části ZÚR OK (při zachování struktury kapitol)

A.1. STANOVENÍ PRIORITY ÚZEMNÍHO PLÁNOVÁNÍ KRAJE PRO ZAJIŠTĚNÍ UDRŽITELNÉHO ROZVOJE ÚZEMÍ VČETNĚ ZOHLEDNĚNÍ PRIORITY STANOVENÝCH V POLITICE ÚZEMNÍHO ROZVOJE

- prověřit priority vyplývající z Aktualizace č. 4 PÚR ČR a případně zpracovat či doplnit do Aktualizace (viz kapitola C) této zprávy);
- prověřit požadavek orgánu ochrany ZPF na upřesnění podmínek ve vztahu na ust. § 4 odst. 3 zák. č. 334/1992 Sb., uplatněný v rámci projednávání Aktualizace č. 5 ZÚR OK, tedy na zpřesnění odst. 5.4.3.1. platných ZÚR OK; adekvátně doplnit ve vztahu na ochranu půd I. a II. třídy ochrany (viz kapitola A) Zprávy);
- prověřit a zpracovat úpravu formulace textu odstavce 5.1.4.5. ZÚR OK, týkající se emisního zatížení, a to tak, aby tento byl v souladu s platnými právními předpisy (viz kapitola A) Zprávy);
- zpracovat do priorit požadavek na zachování a zabezpečení ochrany genových základů lesních dřevin (viz kapitola A) Zprávy);
- prověřit znění odstavce 5.4.5.1. ZÚR OK, týkající se nakládání s odpady, pro jeho nejasnost (viz kapitola A) Zprávy).

Potřeba další úpravy obsahu priorit může vyplynout ještě z procesu koordinace a při projednání řešené problematiky v Aktualizaci č. 6 ZÚR OK, případně z nových odborných podkladů.

A.2. ZPŘESNĚNÍ VYMEZENÍ ROZVOJOVÝCH OBLASTÍ A ROZVOJOVÝCH OS VYMEZENÝCH V POLITICE ÚZEMNÍHO ROZVOJE A VYMEZENÍ OBLASTÍ SE ZVÝŠENÝMI POŽADAVKY NA ZMĚNY V ÚZEMÍ, KTERÉ SVÝM VÝZNAMEM PŘESAHUJÍ ÚZEMÍ VÍCE OBCÍ (NADMÍSTNÍ ROZVOJOVÉ OBLASTI A NADMÍSTNÍ ROZVOJOVÉ OSY)

Z vyhodnocení uplatňování ZÚR OK ani z prověření dalších požadavků v rámci kapitol A) - D) nevyplývá pro Aktualizaci potřeba prověření rozvojových oblastí a os.

A.3. ZPŘESNĚNÍ VYMEZENÍ SPECIFICKÝCH OBLASTÍ VYMEZENÝCH V POLITICE ÚZEMNÍHO ROZVOJE A VYMEZENÍ DALŠÍCH SPECIFICKÝCH OBLASTÍ NADMÍSTNÍHO VÝZNAMU

Z řešení PÚR ČR v platném znění a z prověření dalších požadavků v rámci kapitol A) - D) vyplývá:

- prověřit a doplnit do Aktualizace specifickou oblast vyplývající z Aktualizace č. 4 PÚR ČR, ve které se projevuje aktuální problém ohrožení území suchem a stanovit zásady pro rozhodování o změnách v území a úkoly pro územní plánování (viz kapitola C), B) Zprávy);
- prověřit a dle potřeby aktualizovat zásady pro ochranu a exploataci (využití) ložisek nerostných surovin ve specifických oblastech ST1-ST6 ve vztahu na souběh těžeb, upřednostnění těžby na půdách horší bonitní kvality apod. (viz kapitola A), B) Zprávy).

A.4. ZPŘESNĚNÍ VYMEZENÍ PLOCH A KORIDORŮ VYMEZENÝCH V POLITICE ÚZEMNÍHO ROZVOJE A VYMEZENÍ PLOCH A KORIDORŮ NADMÍSTNÍHO VÝZNAMU, OVLIVŇUJÍCÍCH ÚZEMÍ VÍCE OBCÍ, VČETNĚ PLOCH A KORIDORŮ VEŘEJNÉ INFRASTRUKTURY, ÚZEMNÍHO SYSTÉMU EKOLOGICKÉ STABILITY A ÚZEMNÍCH REZERV, U PLOCH ÚZEMNÍCH REZERV STANOVENÍ VYUŽITÍ, KTERÉ MÁ BÝT PROVĚŘENO

Jednotlivé záměry budou prověřeny z hlediska koordinace záměrů v území v procesu pořizování Aktualizace č. 6 ZÚR OK a na základě výsledků projednání zapracovány, případně vypuštěny z řešení. U ploch a koridorů dopravní infrastruktury mezinárodního a republikového významu je třeba koordinovat a opravit terminologii případně označení aktualizovaných záměrů z PÚR ČR v platném znění.

A.4.1. PLOCHY A KORIDORY DOPRAVNÍ INFRASTRUKTURY NADMÍSTNÍHO VÝZNAMU

Z obsahu ZÚR OK vypustit záměry:

- **vypustit** dopravní koridor již realizované dálnice D1 v úseku Přerov - Lipník nad Bečvou (viz kapitola A) Zprávy);
- **vypustit** návrhový koridor pro již realizovaný úsek severního obchvatu města Prostějova (VPS D31 dle ZÚR OK) (viz kapitola A) Zprávy);
- **prověřit a příp. vypustit** koridor D67 pro železniční trať č. 290, Olomouc – Uničov – Šumperk – elektrizace trati z důvodu dokončení realizace (viz kapitola A) Zprávy).

V rámci Aktualizace budou prověřeny a řešeny úpravy těchto záměrů, popř. bude prověřeno a řešeno:

- prověření zařazení konkrétních záměrů dálničních odpočívek do ZÚR OK (viz kapitola A) Zprávy);
- i přes realizaci části úseků homogenizace D46 (dle ZÚR OK D042) prověřit ponechání tohoto návrhového koridoru beze změny, a to z důvodu trvajících potřeby jeho využití oprávněným investorem;
- prověřit obecné zásady stanovené v ZÚR OK pro koridory dopravní infrastruktury;
- prověřit vymezení návrhu propojení silnic II/150 v Ohrozimi a II/377 v Soběsukách (místní část Plumlova);

- prověřit vymezení koridoru pro přeložku silnice II/447 na území obcí Lužice, Hnojice, Žerotín, Pňovice;
- rozšíření koridoru D5 pro realizaci přeložky silnice I/44 v úseku stavby I/44 Šumperk – obchvat v k.ú. Petrov nad Desnou (viz kapitola A) Zprávy);
- nesoulad přeložky silnice I/44 mezi km 0,8 - 2 v ZÚR OK a v technické studii "Silnice I/44 Bělá pod Pradědem - obchvat" (viz kapitola A) Zprávy);
- prověřit vypuštění návrhu koridoru D42 - přeložka silnice II/444 v obci Újezd (viz kapitola A) Zprávy);
- prověřit a opravit datovou část koridoru přeložky severního obchvatu Prostějova – II/366, ve stávající části silnice II/366 (napojení na D46, v obchodní zóně) - je mimo plochu koridoru přeložky (viz kapitola A) Zprávy);
- prověřit případné vypuštění obchvatu komunikace III/44922 mezi Náměští na Hané a Loučanami (D16 ze ZÚR OK, II/449) (viz kapitola A) Zprávy);
- prověřit vypuštění lanovky z Koutů nad Desnou směr Červenohorské sedlo -lanovka (D016 ze ZÚR OK) a návrh lanové dráhy Filipovice – Červenohorské sedlo (D73 ze ZÚR OK) (viz kapitola A) Zprávy);
- prověřit dílčí nenávaznost koridoru pro kanál D-O-L na hranici krajů OK a ZK (viz kapitola A), B) Zprávy);
- prověřit možnost prodloužení Bařova kanálu (s případnou etapizací) pro rekreační plavbu do OK na základě zpracované ÚS Posouzení prodloužení Bařova kanálu do Olomouckého kraje (viz kapitola A), B) Zprávy);
- prověřit vypuštění plochy pro letiště v k. ú. Lužice u Šternberka označené v platných ZÚR OK jako veřejně prospěšná stavba D50 (viz kapitola A), B) Zprávy);
- prověřit vypuštění plochy pro letiště Bohuňovice označené v platných ZÚR OK jako veřejně prospěšná stavba D49 (viz kapitola A), B) Zprávy);
- prověřit změnu využití strategické plochy Přerov z důvodu změny charakteru letiště Přerov z civilního na vojenské se smíšeným leteckým provozem, včetně vzniku nového vojenského objektu v prostoru stávající strategické plochy Přerov, příp. vymezení jako veřejně prospěšná stavba či stavba nebo opatření k zajišťování obrany a bezpečnosti státu;
- bude prověřeno doplnění odst. 38. ZÚR OK o podporu budování záchytných parkovišť (P+R) v blízkosti nádraží a jiných terminálů veřejné dopravy.

Prověření územních rezerv dopravní infrastruktury

- prověřit obchvat obce Dlouhá Loučka, který spojí silnice II/449 a III/4451 a případně převést jej či jeho část do návrhu (ZÚR OK řeší přeložku silnice II/449 jako územní rezervu RD5 (viz kapitola A) Zprávy);
- prověřit způsob zpracování koridoru pro úpravu silnice I/43; v Olomouckém kraji je řešen jako územní rezerva, v Pardubickém kraji jako návrh. Bude prověřeno a řešeno dle podkladů MD (viz kapitola A) Zprávy);

- prověřit aktuálnost územních rezerv pro záměry silniční dopravy vymezené v ZÚR OK: RD2, RD6, RD8, RD9, RD10, včetně uvedení důvodů proč mají být územní rezervy změněny na návrhové plochy či koridory, případně proč i nadále mají zůstat vymezeny jako územní rezervy (viz kapitola A), B) Zprávy).

A.4.2. PLOCHY A KORIDORY TECHNICKÉ INFRASTRUKTURY NADMÍSTNÍHO VÝZNAMU

Jednotlivé záměry budou prověřeny z hlediska koordinace záměrů v území v procesu pořizování Aktualizace č. 6 ZÚR OK a na základě výsledků projednání zapracovány, případně vypuštěny z řešení. U ploch a koridorů technické infrastruktury mezinárodního a republikového významu je třeba koordinovat a opravit terminologii případně označení aktualizovaných záměrů z PÚR ČR v platném znění.

A.4.2.1. plochy vhodné pro akumulaci povrchových vod

Prověření územních rezerv

- vymežit územní rezervy pro plochy LAPV dle Generelu LAPV, a to LAPV Blazice (Libosvárka), Bělkovice (Trusovický potok), Smilov (Lichnička) dle podkladů MZe (viz kapitola A), B), C) Zprávy);
- prověřit rozsah územní rezervy LAPV Šternberk (viz kapitola A), B), C) Zprávy),
- prověřit vymezení územní rezervy LAPV v Končinách (Ludina) a Lhotka (Velička).

A.4.2.2. Zásobování pitnou vodou

Z obsahu ZÚR OK vypustit záměry:

- vypustit z řešení koridory vodovodů pro zásobování pitnou vodou Potštátska VPS V12, V13, V14 (viz kapitola A) Zprávy).

V rámci Aktualizace budou prověřeny a řešeny úpravy těchto záměrů, popř. bude prověřeno a řešeno:

- řešit posílení vodních zdrojů v povodí Horní Moravy vodou z povodí Odry - přivaděč, varianta Z2 a Z3, obsažené v příslušném investičním záměru, řešit jako územní rezervu. Řešit v souladu s PÚR ČR a dle podkladů MZe (viz kapitola A), C) Zprávy);
- prověřit úpravu trasování koridoru VPS vodovodního přivaděče - „V2 - propojení úpravny vody Dubicko se skupinovým vodovodem Litovel" ve vztahu na těžbu. Prověřit a koordinovat vzájemný vztah vodovodního přivaděče a ploch těžby (viz kapitola A), B Zprávy);
- prověřit zapracování paralelního vodovodního řadu Litovel – Příkazy, Příkazy – Břuchotín jako veřejně prospěšnou stavbu pro technickou infrastrukturu (viz kapitola A) Zprávy);
- zapracovat koridor pro výstavbu „skupinového vodovodu Vidnava“ v délce cca 36 km, který by zásoboval obce Bílá Voda, Javorník, Bernartice, Velká Kraš a Vidnava (dle podkladů OŽPZ KÚOK) (viz kapitola A) Zprávy);

- zpracovat koridor pro výstavbu „skupinového vodovodu Vápenná“ v délce cca 23 km, který by zásoboval obce Uhelná, Vlčice, Skorošice, Žulová a Vápenná (dle podkladů OŽPZ KÚOK). (viz kapitola A) Zprávy);
- zpracovat koridor pro propojení ÚV Černovír a VDJ Křelov v rámci skupinového vodovodu Olomouc (dle podkladů OŽPZ KÚOK) (viz kapitola A) Zprávy);
- zpracovat koridor pro napojení skupinového vodovodu Domašov nad Bystřicí na skupinový vodovod Budišov – Čermná – Podlesí – Libavá (dle podkladů OŽPZ KÚOK) (viz kapitola A) Zprávy);
- zpracovat koridor pro zkapacitnění propojovacího řadu skupinový vodovod Hranice – Lipník nad Bečvou (dle podkladů OŽPZ KÚOK) (viz kapitola A) Zprávy).

Prověření územních rezerv

V rámci Aktualizace budou prověřeny a řešeny úpravy těchto záměrů, popř. bude prověřeno a řešeno:

- prověřit aktuálnost územní rezervy RV1 vodovodního přivaděče Hanušovice-Moravičany včetně uvedení důvodů proč má být územní rezerva změněna na návrhový koridor, případně proč i nadále má zůstat vymezena jako územní rezerva (viz kapitola A) Zprávy);
- prověřit koordinaci územní rezervy vodovodu a plochy těžby v Mohelnici a dále obecně problémy týkající se koordinace požadavků územní rezervy vodovodu a ložisek NS. Koordinovat vzájemný vztah vodovodního přivaděče a ploch těžby (viz kapitola A), B) Zprávy).

A.4.2.3. Odvádění a čištění odpadních vod

- prověřit úpravu znění odst. 59. ZÚR OK (tj. ponechání u nakládání s odpadními vodami variantní řešení; vedle centrální ČOV umožnit výstavbu systému domovních ČOV).

A.4.2.4. Zásobování elektrickou energií

V rámci Aktualizace budou prověřeny a řešeny úpravy těchto záměrů, popř. bude prověřeno a řešeno:

- prověřit a zpracovat záměr nadzemního elektrického vedení VVN 110 kV Moravský Beroun - Vítkov, propojení plánované transformovny 110/22 kV Moravský Beroun a stávající rozvodny 110 kV ve Vítkově - dle podkladů ČEZ Distribuce a.s. (viz kapitola A) Zprávy);
- prověřit úpravu koridoru E8 vedení 110 kV Šternberk – Moravský Beroun z důvodu zastavěnosti území - dle podkladů ČEZ Distribuce a.s. (viz kapitola A) Zprávy);
- prověřit zpracování koridorů dle odstavce 61.3.2. v grafické části, sjednotit grafickou a textovou část nebo řešit adekvátně jako v části dopravy (dle odstavce 44.), tedy obdobný odstavec doplnit do části technické infrastruktury (viz kapitola A) Zprávy).

A.4.2.6. Zásobování plynem

Z obsahu ZÚR OK vypustit záměry

- trasu VTL plynovodu DN 700 PN 63 Kralice – Příbor pro přepravu plynu, záměr P10 z PÚR ČR - Koridor pro plynovod přepravní soustavy vedoucí z okolí obce Kralice nad Oslavou v kraji Vysočina k obci Bezměrov ve Zlínském kraji (viz kapitola A), C) Zprávy),
- prověřit vypuštění VTL plynovodu Žulová – Javorník – Bílá Voda (dle ZÚR OK E15) na území obce Bílá Voda.

A.4.3. NÁVRH PRVKŮ ÚZEMNÍHO SYSTÉMU EKOLOGICKÉ STABILITY KRAJINY

V rámci Aktualizace budou prověřeny a řešeny úpravy těchto záměrů, popř. bude prověřeno a řešeno:

- prověřit vymezení regionálního biocentra na celé ploše evropsky významné lokality (EVL) Království v k. ú. Grygov (viz kapitola A) Zprávy);
- na území obce Bouzov prověřit RBK 1425 jižně od RBC Hartinkov, který je veden po hranici kraje. Úsek je řešen jen v Pardubickém kraji, prověřit vymezení i v kraji Olomouckém (viz kapitola A) Zprávy);
- na území obce Kladky prověřit NRBK 92 východně od RBC Nectavské údolí, který je veden po hranici kraje. Úsek je řešen jen v Pardubickém kraji, prověřit vymezení i v kraji Olomouckém (viz kapitola A) Zprávy);
- prověřit na území obce Lipina, Šumvald a Oskava vymezení NRBK 91 (částečně viz kapitola A) Zprávy);
- na území obce Šumvald prověřit vstup NRBK 91 do RBC Nad Břevencem (viz kapitola A) Zprávy);
- na území obce Stará Ves prověřit návaznosti RBK 1540 na NRBC Kostelecké polesí na hranicích se ZK (viz kapitola A) Zprávy);
- na území obce Zámrsky, Milotice nad Bečvou, Hustopeče nad Bečvou prověřit slepou větev NRBK 143 vedoucí JZ směrem při hranici se ZK (viz kapitola A) Zprávy);
- na území obce Prostějovičky, Myslejovice prověřit vymezení RBC Křenůvky na hranicích s JMK a koordinovat názvosloví (viz kapitola A) Zprávy);
- na území obce Buková prověřit RBK OK55 - směřující z Olomouckého kraje do RBC Pavlovský dvůr v Jihomoravském kraji (viz kapitola A) Zprávy);
- prověřit rozšíření regionálního biocentra 164 Žebračka v části ochranného pásma národní přírodní rezervace Žebračka v katastrálním území Prosenice (viz kapitola A) Zprávy);
- prověřit rozšíření RBC 155 Hůrka u Hranic o dosud nezastavěné pozemky s přírodně hodnotnou vegetací, které navazují na NPR Hůrka u Hranic (viz kapitola A) Zprávy);
- prověřit rozšíření RBC 273 Špraněk o pozemky s přírodně hodnotnou vegetací, které navazují na NPR Špraněk. Zároveň prověřit začlenění celé EVL Špraněk a zalučňových pozemků mezi hranicí ochranného pásma NPR a Březinou (část obce Luká) do RBC ÚSES (viz kapitola A) Zprávy);
- v případě doložení dokumentace „Plán územního systému ekologické stability v chráněných krajinných oblastech“ zpracovávaného pro CHKO

Jeseníky ze strany AOPK prověřit zapracování do Aktualizace (viz kapitola A) Zprávy),

- prověřit možnost využití Plánu místního ÚSES pro ORP Olomouc, kterým byly navrženy dílčí úpravy regionálního a nadregionálního ÚSES.

A.4.4. REKREACE A CESTOVNÍ RUCH

V rámci Aktualizace budou prověřeny a řešeny úpravy těchto záměrů, popř. bude prověřeno a řešeno:

- prověřit stanovení pólů rekreace cestovního ruchu v ZÚR OK v oblasti Jeseníky - odst. 73.2.2. ZÚR OK (viz kapitola A) Zprávy).

A.5. UPŘESNĚNÍ ÚZEMNÍCH PODMÍNEK KONCEPCE OCHRANY A ROZVOJE PŘÍRODNÍCH, KULTURNÍCH A CIVILIZAČNÍCH HODNOT ÚZEMÍ KRAJE

A.5.2. KONCEPCE OCHRANY A VYUŽITÍ NEROSTNÝCH SUROVIN

V rámci Aktualizace budou prověřeny a řešeny úpravy těchto záměrů, popř. bude prověřeno a řešeno:

- aktualizovat a případně dopracovat zásady pro ochranu a exploataci (využití) ložisek nerostných surovin (viz kapitola A), B) Zprávy).

A.5.3. KONCEPCE OCHRANY KULTURNÍCH A CIVILIZAČNÍCH HODNOT

V rámci Aktualizace budou prověřeny a řešeny úpravy těchto záměrů, popř. bude prověřeno a řešeno:

- upřesnit text odstavce 78.5. v kapitole A.5. zohledňující památkovou ochranu v dotčeném území, závěr věty odstavce upravit: „...; cílem je v maximální možné míře zachovat krajinnotvorné a kulturně historické památkové hodnoty území, tj. uplatnění kulturních památek v krajině, zachování otevřených pohledů a průhledů, respektování dochovaných dominant, kulturních památek a včetně jejich prostředí kulturních památek a minimalizace zásahů do krajinného rázu;“ (viz kapitola A) Zprávy);
- upravit vymezení KKO1 ve vztahu na obec Dolní Újezd. V textu je obec uvedena, v grafice v dané obci KKO není vymezena. Vypustit z textové části (viz kapitola A) Zprávy);
- prověřit případný nesoulad řešení problematiky řešení VE v ZÚR OK a řešení z Aktualizace Územní studie větrné elektrárny na území Olomouckého kraje u Horní Loděnice (viz kapitola A), B) Zprávy);
- prověřit sjednocení podmínek pro situování OZE (viz kapitola A) Zprávy).

A.6. STANOVENÍ CÍLOVÝCH KVALIT KRAJIN, VČETNĚ ÚZEMNÍCH PODMÍNEK PRO JEJICH ZACHOVÁNÍ, NEBO DOSAŽENÍ

V rámci Aktualizace budou prověřeny a řešeny úpravy těchto záměrů, popř. bude prověřeno a řešeno:

- prověřit potřebnost zpřesnění vymezení oblastí cílových kvalit krajiny (krajinných celků v ZÚR OK) dle řešení ÚS krajiny (viz kapitola A) Zprávy),
- prověřit potřebnost zpřesnění ÚS pro vymezení (konkrétních) kulturních krajinných oblastí na území OK ve vazbě na sjednocení podmínek pro situování OZE.

A.7. VYMEZENÍ VEŘEJNĚ PROSPĚŠNÝCH STAVEB, VEŘEJNĚ PROSPĚŠNÝCH OPATŘENÍ, STAVEB A OPATŘENÍ K ZAJIŠŤOVÁNÍ OBRANY A BEZPEČNOSTI STÁTU A VYMEZENÝCH ASANAČNÍCH ÚZEMÍ NADMÍSTNÍHO VÝZNAMU, PRO KTERÉ LZE PRÁVA K POZEMKŮM A STAVBÁM VYVLASTNIT

- ve vazbě na změnu, vypuštění či zapracování příslušné DI, TI, ÚSES bude upraveno vymezení VPS a VPO.

A.8. STANOVENÍ POŽADAVKŮ NA KOORDINACI ÚZEMNĚ PLÁNOVACÍ ČINNOSTI OBCÍ A NA ŘEŠENÍ V ÚZEMNĚ PLÁNOVACÍ DOKUMENTACI OBCÍ, ZEJMÉNA S PŘIHLÉDNUTÍM K PODMÍNKÁM OBNOVY A ROZVOJE SÍDELNÍ STRUKTURY

V rámci Aktualizace budou prověřeny a řešeny úpravy těchto záměrů, popř. bude prověřeno a řešeno:

- prověřit a následně vypustit čerpací stanici pohonných hmot začleněnou do nouzového zásobování ropnými produkty Lipník n/B. – Hranická (viz kapitola A) Zprávy);
- promítnout do Aktualizace přírodě blízká protipovodňová opatření či revitalizace vodních toků (jako veřejně prospěšné stavby nebo veřejně prospěšná opatření), které jsou stanoveny zpracovanými studii proveditelnosti (na toku Bečva, Krupá, Morava, Třebůvka, Valová). Prověřit a případně zapracovat (zobecnit a doplnit do textové části) – podklad PM s.p. (viz kapitola A), B) Zprávy);
- při zapracování limitů a zájmů MO v textové a grafické části Aktualizace budou tyto aktualizovány, bude vycházeno z ÚAP (viz kapitola A) Zprávy);
- bude prověřeno doplnění odstavce 89.3.1. „o dovětek: „v závislosti na prostorových limitech území lze opatření provádět přírodě blízkým způsobem“ (viz kapitola A) Zprávy);
- v návaznosti na Aktualizaci č. 6 PÚR ČR řešící suchou nádrž Skalička (Teplice) Aktualizace zpřesní a zapracuje řešení dle Aktualizace č. 6 PÚR ČR (viz kapitola A, C) Zprávy);
- prověření příp. odstranění nesrovnalostí týkajících se letišť na území OK (jako např. rozsah ochranných pásem, grafické označení, statusy jednotlivých letišť) (viz kapitola A) Zprávy).

A.9 VYMEZENÍ PLOCH A KORIDORŮ, VE KTERÝCH SE UKLÁDÁ PROVĚŘENÍ ZMĚN JEJICH VYUŽITÍ ÚZEMNÍ STUDIÍ (ÚS)

- vypustit zpracované a rozpracované ÚS (viz kapitola A) Zprávy);
- prověřit příp. doplnit požadavky na pořízení „nových“ územních studií, které by vyplynuly navrhovaného řešení Aktualizace.

A.10. VYMEZENÍ PLOCH A KORIDORŮ, VE KTERÝCH JE POŘÍZENÍ A VYDÁNÍ REGULAČNÍHO PLÁNU ORGÁNY KRAJE PODMÍNKOU PRO ROZHODOVÁNÍ O ZMĚNÁCH JEJICH VYUŽITÍ, VČETNĚ STANOVENÍ, ZDA SE BUDE JEDNAT O REGULAČNÍ PLÁN Z PODNĚTU NEBO NA ŽÁDOST, A LHŮTY PRO VYDÁNÍ REGULAČNÍHO PLÁNU Z PODNĚTU

Z vyhodnocení uplatňování ZÚR OK ani z prověření dalších požadavků v rámci kapitol A) - D) není předpokládáno pořízení regulačního plánu. Bude případně doplněno dle řešení Aktualizace.

A.11. ZADÁNÍ REGULAČNÍHO PLÁNU V ROZSAHU DLE PŘÍLOHY Č. 9 PRO PLOCHU, NEBO KORIDOR VYMEZENÝ PODLE KAP. A.10.

Z vyhodnocení uplatňování ZÚR OK ani z prověření dalších požadavků v rámci kapitol A) - D) není předpokládáno pořízení regulačního plánu.

A.12. STANOVENÍ KOMPENZAČNÍCH OPATŘENÍ PODLE § 37 ODS. 7 STAVEBNÍHO ZÁKONA

Bude případně doplněno na základě projednání Aktualizace.

A.13. POČET LISTŮ A VÝKRESŮ ZÁSAD ÚZEMNÍHO ROZVOJE (AKTUALIZACE)

Bude uveden aktuální počet listů a výkresů Aktualizace.

Grafická část ZÚR OK

Do grafické části ZÚR OK budou promítnuty změny provedené v textové části ZÚR OK, a to do příslušných výkresů.

Požadavky na úpravu dokumentace při zpracování Aktualizace:

Aktualizace č. 6 ZÚR OK bude zpracována nad posledním úplným zněním ZÚR OK. Při zpracování Aktualizace č. 6 ZÚR OK bude dodržena základní skladba dokumentace ZÚR OK, která bude případně upravena dle požadavků novelizované vyhlášky. Aktualizace bude zpracována, projednána a vydána v rozsahu měněných částí.

Požadavky na vyhodnocení vlivů na udržitelný rozvoj území

V rámci projednání Zprávy vydalo MŽP dle ust. § 42 odst. 1 stavebního zákona a postupem podle § 10i odst. 2 zákona č. 100/2001 Sb., o posuzování vlivů na životní prostředí a o změně některých souvisejících zákonů (zákon o posuzování vlivů na životní prostředí), ve znění pozdějších předpisů (dále jen „zákon o posuzování vlivů na životní prostředí“) stanovisko:

„Na základě obdržených podkladů, zejména stanoviska AOPK ČR, s přihlédnutím ke kritériím přílohy č. 8 k zákonu o posuzování vlivů na životní prostředí, MŽP požaduje posouzení návrhu A6ZÚR OLK z hlediska vlivů na životní prostředí a veřejné zdraví (dále také „vyhodnocení SEA“) a zároveň stanovuje níže uvedené podrobnější požadavky na obsah a rozsah vyhodnocení SEA. Návrh A6ZÚR OLK může mít významný vliv na životní prostředí a veřejné zdraví, resp. na lokality soustavy Natura 2000, a proto je nezbytné provést jeho posouzení z hlediska vlivů na životní prostředí a veřejné zdraví (tzv. proces SEA), a to v plném rozsahu dle přílohy ke stavebnímu zákonu, a zároveň posouzení jeho vlivů na předmět ochrany a

celistvost EVL nebo PO podle ustanovení § 45i odst. 2 zákona o ochraně přírody a krajiny“.

V rámci Aktualizace č. 6 ZÚR OK bude zpracováno posouzení vlivů této koncepce na životní prostředí a soustavu NATURA a dále rozbor udržitelného rozvoje území.

G) Návrhy na aktualizaci územního rozvojového plánu nebo politiky územního rozvoje.

Vymezení železniční trati Šumperk – Kouty nad Desnou - Jeseník - státní hranice jako návrhový koridor železniční dopravy nadkrajského významu.

Odůvodnění: Uvedená trať má nadregionální rámec. Z hlediska délky trasy umožňuje výrazně zkrátit délku trasy mezi důležitými centry krajů a polských wojvodství až o 25 %. Nejedná se o přínos pouze u osobní dopravy, ale taktéž u dálkové nákladní dopravy, kdy trasování přes Jeseník může tvořit paralelní větev centrální části přetíženého Baltsko - Jaderského tranzitního koridoru (sít' TEN-T) a umožní tak významně přispět k uspokojení rostoucí poptávky po ekologické železniční dopravě.

Výrazné zrychlení a zkrácení cestovních dob bude dosaženo zejména v relacích Wrocław – Břeclav - Vídeň, ale také Praha – Katowice / Warszawa. V posledním případě je trasa mezi Prahou a Warszawou kratší dokonce o 132 km. Na relaci Olomouc - Wrocław lze dosáhnout 2 hodinové jízdní doby osobního vlaku kategorie EC / Ex.

Seznam použitých zkratk a termínů

ČR	Česká republika
ČSÚ	Český statistický úřad
DI	Dopravní infrastruktura
D-O-L	Průplavní spojení Dunaj – Odra – Labe
DO	Dotčený orgán (dotčené orgány)
CHKO	Chráněná krajinná oblast
JMK	Jihomoravský kraj
KKO	Kulturní krajinná oblast
KÚOK	Krajský úřad Olomouckého kraje
LAPV	Lokality vhodné pro akumulaci povrchových vod
MD	Ministerstvo dopravy
MMR	Ministerstvo pro místní rozvoj
MO	Ministerstvo obrany
MPO	Ministerstvo průmyslu a obchodu
MZe	Ministerstvo zemědělství
MŽP	Ministerstvo životního prostředí
NRBC	Nadregionální biocentrum
NRBK	Nadregionální biokoridor
OB	Rozvojová oblast z politiky územního rozvoje
OK	Olomoucký kraj
OOP	Opatření obecné povahy
OR	Rozvojová osa ze ZÚR OK
ORP	Obec s rozšířenou působností
OS	Rozvojová osa z politiky územního rozvoje

OSR	Odbor strategického rozvoje kraje
OZE	Výrobní elektřiny z obnovitelných zdrojů
OŽPZ	Odbor životního prostředí a zemědělství
P+R	Záchytná parkoviště (park + ride)
PRVKOK	Plán rozvoje vodovodů a kanalizací Olomouckého kraje
PÚR	Politika územního rozvoje
RBC	Regionální biocentrum
RBK	Regionální biokoridor
RC	Rekreační celek
RKC	Rekreační krajinný celek
RO	Rozvojová oblast ze ZÚR OK
ŘSD	Ředitelství silnic a dálnic
SEA	Posuzování vlivů koncepcí na životní prostředí
SOB	Specifická oblast z politiky územního rozvoje
ST	Štěrkopísky – specifické oblasti
TEN-T	Transevropské multimodální dopravní síť
TI	Technická infrastruktura
TR	Trafostanice
ÚAP	Územně analytické podklady
ÚP	Územní plán
ÚS	Územní studie
ÚSES	Územní systém ekologické stability
VE	Větrné elektrárny
VP1	Vodovod Pomoraví
VP4	Dálkový vodovod Ramzovské nasunutí
VPO	Veřejně prospěšné opatření
VPS	Veřejně prospěšná stavba
VRT	Vysokorychlostní trať
VTL	Vysokotlaký plynovod
VVN	Velmi vysoké napětí
VVURÚ	Vyhodnocení vlivů na udržitelný rozvoj území
ZK	Zlínský kraj
ZOK	Zastupitelstvo Olomouckého kraje
ZPF	Zemědělský půdní fond
ZÚR OK	Zásady územního rozvoje Olomouckého kraje
ŽD	Železniční doprava

stavební zákon zákon č. 183/2006 Sb., o územním plánování a stavebním řádu, ve znění pozdějších předpisů
(případně zákon č. 283/2021 Sb., stavební zákon, ve znění pozdějších předpisů – účinný ve věcech týkajících se územního plánování od 1. 7. 2024)

vyhláška vyhláška č. 500/2006 Sb., o územně analytických podkladech, územně plánovací dokumentaci a způsobu evidence územně plánovací činnosti, ve znění pozdějších předpisů

správní řád zákon č. 500/2004 Sb., správní řád, ve znění pozdějších předpisů

Zpráva projednaný a upravený návrh Zprávy o uplatňování Zásad územního rozvoje Olomouckého kraje za uplynulé období

Příloha č. 1

Podněty obcí do řešení Aktualizace č. 6 ZÚR OK, které byly vzneseny v průběhu doby od vydání Aktualizace č. 2a ZÚR OK (od září 2019).

pol.	obec, městys, město	obsah podnětu	vyhodnocení podnětu
Specifické oblasti			
1	Žerotín	požadují doplnění podmínek ve specifické oblasti ST3, aby nová těžba v oblasti nemohla být zahájena dříve, než bude ukončena již zahájená těžba a ukončeno její vytěžení. Nová těžba by měla být zahajována přednostně na půdách horší bonitní kvality	<u>Budou prověřeny a dle potřeby aktualizovány zásady pro ochranu a exploataci (využití) ložisek nerostných surovin v ST1 - ST6</u>
Dopravní infrastruktura silniční			
2	Bělá pod Pradědem	požadavek řešit nesoulad přeložky silnice I/44 mezi km 0,8-2 v ZÚR OK a v technické studii "Silnice I/44 Bělá pod Pradědem - obchvat"	<u>Bude prověřeno a řešeno.</u>
3	Újezd	požadavek na vypuštění návrhu koridoru D42 - přeložka silnice II/444 v obci Újezd	<u>Bude prověřeno a případně zapracováno.</u>
4	Prostějov	požadují upřesnit požadavky na využití území koridoru vymezeného pro homogenizaci D46 pro zapracování do ÚP, požadují prověřit územní rozsah ve vztahu k aktuálnímu stavu	<u>Pro koridor vymezený pro homogenizaci platí obecné zásady stanovené v ZÚR OK pro koridory dopravní infrastruktury. Bude prověřeno ponechání koridoru v původním rozsahu (i přes již zrealizované části), z důvodu jeho trvalí potřeby oprávněným investorem.</u>
5	Prostějov	požadavek na opravu datové části koridoru přeložky severního obchvatu Prostějova – II/366, ve stávající části silnice II/366 (napojení na D46, v obchodní zóně) - je mimo plochu koridoru přeložky	<u>Bude prověřeno a opraveno.</u>
6	Náměšť na Hané	Požadavek městyse Náměšť na Hané na vypuštění obchvatu komunikace III/44922 mezi Náměští na Hané a Loučanami (D16 ze ZÚR OK - II/449)	<u>Obchvat D16 silnice II/449 Loučany – Senice na Hané je v území dlouhodobě sledován (a byl několikrát prověřován) s cílem ulehčit od průjezdní dopravy stávající zástavbě v obci Loučany. Pořizovatel souběžně obdržel podnět obce Loučany na realizaci uvedeného obchvatu. Bude prověřeno (vzhledem k protichůdným postojům obou obcí).</u>
7	Dlouhá Loučka	Požadavek zařadit do ZÚR OK obchvat, který spojí silnice II/449 a III/4451	<u>ZÚR OK řeší přeložku silnice II/449 jako územní rezervu RD5. Bude prověřeno a případně řešeno.</u>

8	Loučná nad Desnou	Požadavek na vypuštění přeložky silnice I/44 (obchvat obce) ze ZÚR OK	<i>Koridor pro přeložku silnice I/44 je v území dlouhodobě sledován. Přeložka je řešena v souladu s požadavkem PÚR ČR čl. 193: „vymežit koridor pro kapacitní komunikaci v úseku Mohelnice – Jeseník“. <u>Řešení zůstane dle stávající ZÚR OK, nebude předmětem řešení.</u></i>
9	Loučná nad Desnou	Požadavek na vypuštění tunelu pod Červenohorským sedlem	<i>Tunel pod ČHS je vymezen pro silnici I/44. Koridor pro přeložku silnice I/44 je v území dlouhodobě sledován. Přeložka je řešena v souladu s požadavkem PÚR ČR čl. 193: „vymežit koridor pro kapacitní komunikaci v úseku Mohelnice – Jeseník“. <u>Řešení zůstane dle stávající ZÚR OK, nebude předmětem řešení</u></i>
10	Loučany	Požadují realizaci veřejně prospěšné stavby - obchvatu „II/449 Loučany - Senice na Hané, obchvat“,	<i>Obchvat D16 silnice II/449 Loučany – Senice na Hané je v území dlouhodobě sledován s cílem ulehčit od průjezdní dopravy stávající zástavbě v obci Loučany. <u>Bude prověřeno (vzhledem k protichůdným postojům obou obcí).</u> Vlastní realizace nespadá do kompetence OSR KÚOK.</i>
11	Troubelice	Požadavek na zrušení obchvatu – (narovnění) komunikace III. třídy místní části Lazce u Troubelic, po pravé straně směr Troubelice.	<i>Nespadá do řešení ZÚR OK, ZÚR OK neřeší komunikace III. třídy. Je třeba řešit v ÚP obce. <u>Nebude předmětem řešení.</u></i>
Dopravní infrastruktura železniční			
13	Hranice	požadavek na doplnění koridoru na modernizaci tratě ČD č. 280 Hranice-Valašské Meziříčí-Vsetín-Horní Lideč-hranice ČR o řešení propojující Hranice na Moravě s místem v polovině úseku Špičky - Milotice nad Bečvou (vymístění mimo zastavěnou část Hranic a lázeňskou oblast Teplice nad Bečvou), vymežit jako součást VPS D74	<i>Řešení modernizace uvedené železniční tratě vychází z řešení PÚR ČR (ŽD11). Je třeba nejprve dořešit v rámci PÚR. <u>Nebude předmětem řešení.</u></i>
14	Přerov	Požadavek města Přerov, aby vedení vysokorychlostní trati VRT - Haná v místní části Přerov – Vinary a jeho okolí bylo řešeno tunelem. Zástupci Vinar požadují být zváni k jednáním k přípravě VRT.	<i>Řešení VRT v ZÚR OK vychází z řešení PÚR ČR (ŽD6); prověření a řešení je úkolem pro MD, je třeba nejprve dořešit v souvislosti s PÚR. <u>Nebude předmětem řešení.</u></i>
15	Loučná nad Desnou	Požadavek na vypuštění „Prodloužení železniční trati k areálu Kouty“ ze ZÚR OK	<i>Irelevantní, ZÚR OK uvedený záměr neobsahuje.</i>
Dopravní infrastruktura ostatní			
16	Loučná nad Desnou	Požadavek na vypuštění lanovky z Koutů nad Desnou směr Červenohorské sedlo	<i>Lanovka je součástí řešení koncepce rekreace v oblasti Červenohorského sedla a takto byla v řešení ZÚR OK</i>

			<i>projednána a dohodnuta. <u>Nicméně bude prověřeno a dle prověření ponecháno či vypuštěno.</u></i>
17	Loštice	Požadavek na vypuštění hájení územní rezervy vodního kanálu D-O-L	<i>Řešení D-O-L vyplývá z PÚR ČR. Z PÚR ČR vyplývá, že kraje v územně plánovacích dokumentacích nebo v jejich aktualizacích - vymezí územní rezervu pro průplavní spojení Dunaj–Odra–Labe (D-O-L) a do doby rozhodnutí vlády o dalším postupu zajistí územní ochranu. V ZÚR OK je daná problematika řešena vymezením koridoru územní rezervy pro průplavní spojení D-O-L. Do doby prověření řešení v PÚR ČR zůstane řešení územní rezervy D-O-L v ZÚR OK beze změny. <u>Nebude předmětem řešení, příp. dle výsledku Aktualizace č. 7 PÚR ČR.</u></i>
18	Bohuňovice	požadavek na vypuštění územní rezervy RD7 pro průplavní spojení Dunaj – Odra – Labe.	<i>Řešení D-O-L vyplývá z PÚR ČR. Z PÚR ČR vyplývá, že kraje v územně plánovacích dokumentacích nebo v jejich aktualizacích - vymezí územní rezervu pro průplavní spojení Dunaj–Odra–Labe (D-O-L) a do doby rozhodnutí vlády o dalším postupu zajistí územní ochranu. V ZÚR OK je daná problematika řešena vymezením koridoru územní rezervy pro průplavní spojení D-O-L. Do doby prověření řešení v PÚR ČR zůstane řešení územní rezervy D-O-L v ZÚR OK beze změny. <u>Nebude předmětem řešení, příp. dle výsledku Aktualizace č. 7 PÚR ČR.</u></i>
19	Šternberk	prověření plochy pro letiště v k.ú. Lužice u Šternberka označené v platné ZÚR OK jako veřejně prospěšná stavba D50.	<i><u>Bude prověřeno a případně vypuštěno.</u></i>
20	Bohuňovice	Požadavek obce Bohuňovice na vypuštění VPS D49 letiště Bohuňovice v souladu s výsledkem obecního referenda.	<i>Požadavek na vypuštění letiště byl uplatněn již do Akt. Č. 2 ZÚR OK. Zde DO – MD nesouhlasilo s vypuštěním letiště. <u>Bude prověřeno.</u></i>
21	Loštice	ZÚR OK stanovily, že stavby související se stávající dálnicí na území Olomouckého kraje musí být řešeny v rámci územních plánů obcí, tedy vypustit jejich přípustnost v rámci koridoru ZÚR. Požadují pro stavby odpočívek zpřísnění podmínek v ZÚR OK (ve vztahu na ochranu ovzduší, krajinu, ZPF, ve vztahu na využívání brownfields apod.)	<i>Akt. č. 4 ZÚR OK upravila znění ZÚR OK tak, že ho dala do souladu s ust. § 12 odst. 1 písm. a) zákona č. 13/1997 Sb., o pozemních komunikacích, kde je odpočívka stejně jako mosty, opěrné zdi, přeložky komunikací dotčených stavbou apod., řešena jako související stavba; v rámci koridoru vymezeného v ZÚR OK jsou odpočívky přípustné. Konkrétní situování odpočívek bude následně upřesněno v podrobnějších dokumentacích. V ZÚR OK stanovené konkrétní požadavky na odpočívky by byly neproporcionálním</i>

			řešením ve vztahu na ostatní (mosty, opěrné zdi, přeložky komunikací dotčených stavbou apod.), navíc obecné požadavky (pro veškeré záměry) na ochranu ovzduší, krajinu, ZPF a jsou v ZÚR OK obsaženy. <u>Přesto bude prověřeno.</u>
Technická infrastruktura			
22	Šternberk	Požadavek na prověření rozsahu územní rezervy lokality vhodné pro akumulaci povrchových vod na vodním toku Sitka v k.ú. Lipina u Šternberka a Dalov	ZÚR OK vychází z podkladů MZe, respektive PM s.p. a v souladu s těmito podklady je zapracován rozsah LAPV Šternberk. <u>V aktualizaci bude prověřen rozsah LAPV Šternberk.</u>
23	Střítež nad Ludinou	podnět obce Střítež nad Ludinou k úpravě odstavce 59. ZÚR OK, požadují ponechat u nakládání s odpadními vodami variantní řešení; vedle centrální ČOV umožnit i výstavbu systému DČOV	<u>Bude prověřeno, a to i přes nesouhlas kompetentních dotčených orgánů.</u>
24	Protivanov	koridor vedení 110 kV Konice-Rozstání - posunout řešení koridoru částečně na správní území obce Malé Hradisko z důvodu ochrany krajinného rázu a sídla Protivanov.	Vedení bylo již z řešení ZÚR OK vypuštěno.
25	Loučná nad Desnou	Požadavek na vypuštění vodní nádrže (přehrada) na Hučivé Desné ze ZÚR OK	<u>Irelevantní, ZÚR OK neobsahují vodní nádrž na Hučivé Desné. Zapracování závěrů ÚS Návrh komplexní protipovodňové ochrany v povodí Desné nebude předmětem řešení Aktualizace.</u>
Ochrana a rozvoj přírodních, kulturních a civilizačních hodnot území kraje			
26	Potštát	Požadují, aby na celém správním území obce Potštát nebylo dále rozšiřováno území pro výstavbu větrných elektráren.	ZÚR OK nenavrhuje plochy pro výstavbu VE. Stanovuje pouze zásady pro možnost jejich situování. <u>Při respektování těchto zásad navrhování ploch pro VE je věcí územního plánu obce.</u>

Příloha č. 2 Vyhodnocení uplatněných stanovisek dotčených orgánů, oprávněných investorů, sousedních obcí, sousedních krajů a ostatních v rámci projednání návrhu Zprávy

Poř.č.	Obec, městys, město	Obsah podnětu	Vyhodnocení
1.	Bílá Voda	Obec žádá o vypuštění územního koridoru VTL plynovodu Javorník-Bílá Voda z důvodu změny energetické koncepce celého státu. Nedá se, v dohledné době, předpokládat, realizace stavby VTL plynovodu do území s necelou tisícovkou obyvatel, zvláště když se upouští od již naplánovaných akcí (Javorník). Výzvy kraje na „kotlíkové dotace“ se zaměřením na výměnu plynových kotlů dokazují, že se tato energetická linie opouští. Tento trend potvrzuje i vyjádření fy GasNet, která na dotaz zástupců města Javorník napsala, že v dlouhodobém horizontu neuvažuje o vlastní investiční výstavbě VTL plynovodů, za účelem nové plynofikace v této oblasti. Z tohoto vyplývá, že vytýčení koridoru v tomto území je nadále bezpředmětné.	<i>Uvedený VTL plynovod je dálkovým vedením pro zásobování celé severní oblasti OK. Oblast spadá do specifické oblasti SOB3 s nevyváženým hospodářským pilířem. Požadavkem na podporu rozvoje v této oblasti je i zkvalitnění technické infrastruktury. Kapacitní vedení VTL plynovodu je jednou z možností zásobování oblasti energií potřebnou, jak pro podnikatelské aktivity tak pro individuální malooběr. <u>Přesto bude v Aktualizaci prověřeno (doplněno do Zprávy).</u></i>
2.	Dřevnovice	Obec žádá vypuštění koridoru železniční dopravy vč. ochranného pásma koridoru u původní železniční trati Nezamyslice – Morkovice-Slížany, která vede obcemi Nezamyslice, Dřevnovice, Tištin, Koválovice – Osíčany. Od roku 2011 je na tělese bývalé železniční trati vystavěna cyklostezka a koridor železniční dopravy tak není v souladu s platným ÚP Dřevnovice.	<i>Koridor železniční dopravy tohoto dopravního spojení ZÚR OK nenavrhuje. Úprava bude provedena pouze v koordinačním výkresu ZÚR, kde je tato dráha vyznačena v souladu s dřívějšími údaji v katastru nemovitostí (např. na katastru obce Koválovice-Osíčany je v katastru nemovitostí stále veden způsob využití dráha). <u>V rámci Aktualizace bude toto prověřeno a příp. upraven koordinační výkres.</u></i>
3.	Hranice	Požadujeme zařadit záměry: 1. suchou nádrž V Končinách v k. ú. Střítež nad Ludinou a k. ú. Olšovec na vodním toku Ludina a 2. suchou nádrž Lhotka v k. ú. Olšovec a k. ú. Lhotka u Hranic na významném vodním toku Velička do Zprávy o uplatňování Zásad územního rozvoje Olomouckého kraje v uplynulém období (09/2019–06/2023), a to jako veřejně prospěšné opatření. Důvody: jde o ochranu zastavěného města Hranic při krátkodobých přívalových srážkách - "bleskové povodně". V zasažené oblasti se nachází průmyslové areály a městská zástavba. Město má pro obě nádrže zpracovány	<i>Konkretizace záměrů suchých nádrží na tocích Velička a Ludina (na základě studií proveditelnosti) patří svou podrobností již do územních plánů obcí. Platné ZÚR OK obecně podporují vznik ochranných opatření v dané oblasti, mj. vymezují území významné pro situování protipovodňových opatření (viz výkres B.4. a B.6. a kapitola A.8.1.). <u>Přesto bude prověřeno (doplněno do Zprávy).</u></i>

		studie proveditelnosti přírodě blízkých opatření. Nádrž V Končinách je zásadní pro transformaci povodňové vlny na toku Ludina, nádrž Lhotka pak na toku Velička. Se suchou nádrží Lhotka počítá i Plán dílčích povodí Moravy a přítoku Váhu z roku 2021-2027.	
4.	Loučany	Obec trvá na ponechání záměru plánovaného obchvatu D16 silnice II/449 Loučany - Senice na Hané a zásadně nesouhlasí s jeho vypuštěním, jak požaduje Městys Náměšť na Hané. Důvody: odklonění a odlehčení dopravy mimo střed obce Loučany (projednáno v ZO Loučany dne 16. 6. 2014).	<i>Prověření ponechání záměru (s ohledem na protichůdné postoje obcí Loučany a Náměšť na Hané) bude předmětem Aktualizace.</i>
5.	Lužice	Obec žádá o opětovné doplnění územní rezervy do ZÚR OK pro přeložku komunikace II/447. Důvod: S ohledem na intenzitu provozu na stávající komunikaci a trasování, které propojuje dvě celostátní komunikace (D35 a I/46), považují za vhodné vymístit komunikaci II/447 mimo intravilány obcí. V minulosti již bylo s tou rezervou uvažováno, ale došlo k jejímu vypuštění.	<i><u>Požadavek bude prověřen (doplněno do Zprávy).</u></i>
6.	Nezamyslice	Obec žádá zrušení koridoru železniční dopravy, vč. ochranného pásma koridoru, u původní železniční trati Nezamyslice – Morkovice-Slížany, která vede obcemi Nezamyslice, Dřevnovice, Tištín, Koválovice-Osíčany. Od roku 2011 je na tělese bývalé železniční trati vystavěna cyklostezka a koridor železniční dopravy tak není v souladu s platným Územním plánem městysu Nezamyslice.	<i>Koridor železniční dopravy tohoto dopravního spojení ZÚR OK nenavrhují. Úprava bude provedena pouze v koordinačním výkrese ZÚR, kde je tato dráha vyznačena v souladu s dřívějšími údaji v katastru nemovitostí (např. na katastru obce Koválovice-Osíčany je v katastru nemovitostí stále veden způsob využití dráha). <u>V rámci Aktualizace bude toto prověřeno a příp. upraven koordinační výkres.</u></i>
7.	Plumlov	Město Plumlov uplatňuje připomínku k prověření zpracování návrhu propojení silnice II/150 v Ohrozimi a II/377 v Soběsukách, vycházející z Územního plánu Plumlova, který nabyl účinnosti dne 25. 3. 2022 (označení R01 - územní rezerva pro plochu dopravní infrastruktury, určená pro možný budoucí obchvat Plumlova) a Územního plánu Ohrozimi. Současně žádá o začlenění záměru do veřejně prospěšných staveb.	<i><u>Požadavek obce bude v rámci Aktualizace prověřen (doplněno do Zprávy).</u></i>
8.	Tištín	Obec žádá o zrušení koridoru železniční dopravy, vč. ochranného	<i>Koridor železniční dopravy tohoto dopravního spojení ZÚR OK</i>

		<p>pásma koridoru, u původní železniční trati Nezamyslice – Morkovice-Slížany, která vede obcemi Nezamyslice, Dřevnovice, Tištín, Koválovice-Osíčany. Od roku 2011 je na tělese bývalé železniční trati vystavěna cyklostezka.</p> <p>Obec dále žádá o zařazení vybudování protihlukové stěny od dálnice D1, která vede na rozhraní katastrálních území Nezamyslic a Tištína jen několik desítek metrů od zastavěného území městyse Tištína a obydlených nemovitostí.</p>	<p><i>nenavrhují. Úprava bude provedena pouze v koordinačním výkrese ZÚR, kde je tato dráha vyznačena v souladu s dřívějšími údaji v katastru nemovitostí (např. na katastru obce Koválovice-Osíčany je v katastru nemovitostí stále veden způsob využití dráha). <u>V rámci Aktualizace bude toto prověřeno a upraven koordinační výkres.</u></i></p> <p><i>Bez opatření – je mimo podrobnost ZÚR OK.</i></p>
--	--	---	--

Poř.č.	Dotčený orgán	Obsah stanoviska	Vyhodnocení
1.	Ministerstvo pro místní rozvoj	Bez připomínek.	<i>Bez opatření.</i>
2.	Ministerstvo dopravy	<p><u>Doprava na pozemních komunikacích:</u> V souladu s PÚR ČR (čl.23) požadujeme respektovat plánované dálniční odpočívky na dálnicích D1, D35, D46, D48. V koridorech vymezených pro homogenizaci dálnic D35 (VPS D14), D46 (VPS D042) a D 48 (VPS D019) požadujeme respektovat odpočívky jako součásti této veřejně prospěšné stavby. Dle § 12 a § 17 zákona o pozemních komunikacích jsou odpočívky jako součást dálnic veřejně prospěšnými stavbami. Koridor VPS D042 pro homogenizaci dálnice D46 požadujeme zachovat. V současné době se připravuje realizace bezpečnostních zálivů na dálnici D46.</p> <p><u>Drážní doprava:</u> Na základě zpracované a schválené „Studie proveditelnosti vysokorychlostní trati (Brno) - Přerov – Ostrava“ požadujeme vymezení koridoru pro veřejně prospěšnou stavbu (VPS) vysokorychlostní trati (VRT) v úseku Brodek u Přerova – Prosenice, umožňující umístění, povolení a realizaci stavby včetně všech staveb souvisejících. Základní šířka vymezeného návrhového koridoru bude činit 200 metrů s lokálními úpravami šířky</p>	<p><i>Bude prověřeno.</i></p> <p><i>Bude prověřeno (doplněno do Zprávy).</i></p>

		<p>dle návaznosti do území.</p> <p><u>Letecká doprava:</u> Na území Ol. kraje se nachází 8 letišť. Jedná se o veřejné vnitrostátní/neveřejné mezinárodní letiště Přerov, neveřejná vnitrostátní letiště Prostějov a Bohuňovice, veřejná vnitrostátní letiště Stichovice, Olomouc, Mikulovice, Šumperk a Hranice. Dále se zde nachází heliport HEMS Šumperk – Nemocnice, heliport HEMS Olomouc – Základna HEMS, heliport HEMS Olomouc – Nemocnice a heliport HEMS Jeseník. V současně platných ZÚR OK se vyskytují nesrovnalosti. Letiště Mikulovice má vyznačena pouze neaktuální ochranná pásma (OP) s výškovým omezením staveb. OP byla vydána Úřadem pro civilní letectví (ÚCL) dne 9. 4. 2021 pod č. j. 3290-21-701. Letiště Stichovice a Prostějov mají vyznačena též pouze neaktuální OP s výškovým omezením staveb. OP byla vydána ÚCL dne 30. 8. 2019 pod č. j. 8823-19-701 a dne 27. 7. 2017 pod č. j. 7397-17-701. U letiště Přerov jsou vyznačena sice aktuální OP, ale pouze OP s výškovým omezením staveb. OP byla vydána ÚCL dne 25. 6. 2015 pod č. j. 5406-15-701. U letiště Šumperk, které má dvě vzletové a přistávací dráhy, a u letiště Hranice nejsou vyznačena OP žádná, ačkoli byla pro letiště Šumperk vyhlášena ÚCL dne 27. 4. 1971 pod č. j. 1154/71 a pro letiště Hranice dne 1. 12. 2015 pod č. j. 8466-15-701. Ochranná pásma výše uvedených letišť požadujeme doplnit a aktualizovat podle skutečného stavu. Dále požadujeme, aby v grafické části nebyly heliporty označovány stejnou značkou jako letiště, ale odpovídající značkou pro heliporty (týká se heliportu Olomouc, Šumperk a Jeseník). V textové části požadujeme opravit statut letiště u letišť Olomouc a Stichovice, a to na „letiště veřejné vnitrostátní“. Závěrem upozorňujeme, že letecké plochy na území obce Pěnčína a Dětřichova, které jsou nesprávně označeny značkou pro letiště, nejsou dle zákona č. 49/1997 Sb., o civilním letectví a o změně a</p>	<p><i>Požadavek na odstranění nesrovnalostí Zpráva obsahuje (Pozn. V rámci Aktualizace bude vydán i aktuální koordináční výkres; ochranná pásma jsou ale především limity v území, které jsou obsahem ÚAP).</i></p>
--	--	--	---

		doplnění zákona č. 455/1991 Sb., o živnostenském podnikání (živnostenský zákon), letišti, ale pouze plochami pro sportovně létající zařízení. <u>Vodní doprava:</u> Z hlediska vodní dopravy k návrhu zprávy o uplatňování ZÚR OK žádné požadavky neuplatňujeme.	<i>Bez opatření.</i>
3.	Ministerstvo kultury	Bez připomínek.	<i>Bez opatření.</i>
4.	Ministerstvo obrany	Bez vyjádření.	<i>Bez opatření.</i>
5.	Ministerstvo práce a sociálních věcí	Bez připomínek.	<i>Bez opatření.</i>
6.	Ministerstvo průmyslu a obchodu	<u>Za odbor elektroenergetiky a teplárenství</u> - bez požadavků. <u>Za odbor hornictví</u> - bez požadavků. <u>Za odbor surovinové politiky</u> - bez požadavků. <u>Za odbor plynárenství a kapalných plynů</u> - bez požadavků. <u>Za odbor strategie a mezinárodní spolupráce v energetice</u> - bez požadavků. <u>Za odbor stavební úřad</u> - bez požadavků. <u>Za odbor průmyslové ekologie</u> - doporučující požadavky: 1. Jak vyplývá z názvu, měla by být Zpráva o uplatňování Zásad územního rozvoje Olomouckého kraje v uplynulém období zpracována za uplynulé období. Zpráva byla zpracována k lednu 2023, k připomínkám zaslána v únoru 2023, přesto zahrnuje první pololetí roku 2023, které ještě neuplynulo. Z tohoto důvodu doporučuji zvážit, zda by zpracovatel zprávy neměl uplynulé období upravit na 09/2023 - 12/2023. 2. Příloha č. 1 Zprávy se nazývá "Relevantní podněty obcí..." Některé položky v tabulce této přílohy jsou zpracovatelem vyhodnoceny jako "irelevantní" případně je u nich uvedeno "nespadá do řešení ZÚR OK.." atp. (např. položky č. 12, 15, 25). Doporučujeme buď tyto položky vypustit, nebo upravit název přílohy tak, aby zohlednila i tyto nerelevantní žádosti obcí. 3. Doporučujeme prověřit zkratky - některé zkratky se vyskytují pouze v Seznamu použitých zkratk a	<i>Bez opatření.</i> <i>Bez opatření.</i> <i>Bez opatření.</i> <i>Bez opatření.</i> <i>Bez opatření.</i> <i>Bez opatření.</i> <i>Na vědomí.</i>

		<p>termínů (např. ODSH, MSK, PK, PPO, SRÚOOK, PRVKOK, ÚCL, ÚPD, URÚ atp.). Naopak např. zkratka VVURÚ, uvedená na str. 31 v Seznamu zkratk uvedena není. Dále doporučujeme v textu zkontrolovat a důsledně používat zavedené zkratky. Např. Ministerstvo životního prostředí má zkratku uvedenou na str. 4, přesto je na mnoha místech vypsán celý jeho název, proti tomu název Ministerstvo průmyslu a obchodu není v textu vypsán ani jednou, na str. 30 je přímo použita pouze zkratka MPO a ta je také (zcela zbytečně) uvedena v Seznamu zkratk.</p>	
7.	Ministerstvo vnitra	Bez vyjádření.	<i>Bez opatření.</i>
8.	Ministerstvo zdravotnictví	Bez vyjádření.	<i>Bez opatření.</i>
9.	Ministerstvo zdravotnictví, Český inspektorát lázní a zřídel	Bez vyjádření.	<i>Bez opatření.</i>
10.	Ministerstvo zemědělství	<p>Zásadní připomínky:</p> <p>1. Požadujeme v kapitole A.4.2.3. „Odvádění a čištění odpadních vod“ (str. 14-15) vypustit návrh podnětu obce Střítež nad Ludinou o úpravu čl. 59. ZÚR OK „vedle centrální ČOV umožnit i výstavbu systému DČOV“.</p> <p>2. Požadujeme v kapitole A.4.2.2. „Zásobování pitnou vodou“ (str. 13) v první odrážce text „požadavek MZe a PM s.p.“ nahradit textem „požadavek MZe, PM s.p. a Povodí Odry, státní podnik“.</p> <p>3. Požadujeme do kapitoly „Oborové a ostatní koncepční dokumenty“ (str. 23) doplnit následující koncepční dokumenty:</p> <ul style="list-style-type: none"> - Národní plán povodí Odry – schválen Usnesením vlády České republiky č. 31 z 19. 1. 2022, vydán Ministerstvem zemědělství opatřením obecné povahy dne 28. 1. 2022, - Plán pro zvládání povodňových rizik v povodí Odry – schválen Usnesením vlády České republiky č. 30 z 19. 1. 2022 a vydán Ministerstvem životního prostředí opatřením obecné povahy dne 27. 1. 2022, - Plán dílčího povodí Moravy a 	<p><i>Bez opatření - požadavek obce i přes nesouhlas DO ponechán k prověření.</i></p> <p><i>Požadavek respektován (text upraven).</i></p> <p><i>Požadavek respektován (uvedené dokumenty do Zprávy doplněny).</i></p>

		<p>přítoků Váhu – schválen usnesením zastupitelstva Olomouckého kraje č. UZ/11/52/2022 z 26. 9. 2022,</p> <p>- Plán dílčího povodí Dyje – schválen usnesením zastupitelstva Olomouckého kraje č. UZ/11/52/2022 z 26. 9. 2022,</p> <p>- Plán dílčího povodí Horní Odry – schválen usnesením zastupitelstva Olomouckého kraje č. UZ/11/52/2022 z 26. 9. 2022.</p>	
11.	Ministerstvo životního prostředí	<p>Z hlediska zvláštní územní ochrany přírody a krajiny dle zákona o ochraně přírody a krajiny, zákona č. 254/2001 Sb., o vodách, ve znění pozdějších předpisů, zákona č. 541/2020 Sb., o odpadech, ve znění pozdějších předpisů a zákona č. 201/2012 Sb., o ochraně ovzduší, ve znění pozdějších předpisů neuplatňuje MŽP k obsahu Zprávy žádné připomínky.</p> <p>MŽP požaduje posouzení návrhu A6ZÚR OLK z hlediska vlivů na ŽP a veřejné zdraví („vyhodnocení SEA“) a stanovuje podrobnější požadavky na obsah a rozsah vyhodnocení SEA. Návrh A6ZÚR OLK může mít významný vliv na ŽP a veřejné zdraví, resp. na lokality soustavy Natura 2000, a proto je nezbytné provést jeho posouzení z hlediska vlivů na ŽP a veřejné zdraví (tzv. proces SEA), a to v plném rozsahu dle přílohy ke SZ, a zároveň posouzení jeho vlivů na předmět ochrany a celistvost EVL nebo PO podle ust. § 45i odst. 2 zákona o ochraně přírody a krajiny, v souladu s vyhl. č. 142/2018 Sb., o náležitostech posouzení vlivu záměru a koncepce na evropsky významné lokality a ptačí oblasti a o náležitostech hodnocení vlivu závažného zásahu na zájmy ochrany přírody a krajiny, ve znění pozdějších předpisů.</p>	<p><i>Bez opatření.</i></p> <p><i>Požadavek respektován (doplněno do Zprávy).</i></p>
12.	Ministerstvo obrany, sekce ekonomická a majetková, Oddělení ochrany územních zájmů Brno	<p>1. Do kapitoly A. 7. Zprávy o uplatňování ZÚR OK je nutno doplnit, že je vymezován nový objekt důležitý pro obranu státu v lokalitě Přerov – Bochoř se statutem veřejně prospěšné stavby – staveb a opatření k zajišťování obrany a opatření státu. Jedná se o novou strategickou záležitost</p>	<p><i>Požadavek respektován (doplněno do Zprávy), nicméně vymezení veřejně prospěšných staveb či opatření bude předmětem až samotné Aktualizace.</i></p>

		<p>celorepublikového významu řešenou v naléhavém veřejném zájmu na zajištění obrany a bezpečnosti státu.</p> <p>2. MO souhlasí s deklarovanou aktualizací zpracovaných limitů a zájmů MO v textové a grafické části Aktualizace a sděluje, že aktuální data údajů o území pro ÚAP Ol. kraje byla poskytnuta pro průběžnou aktualizaci pod Sp.zn.: 136865/2022-1322-OÚZ-BR v srpnu 2022 a jsou nyní doplněna průběžnou aktualizací údajů o území pro ÚAP – jev 107 pod Sp.zn.: 149574/2023-1322-OÚZ-BR v souvislosti se vznikem nového objektu důležitého pro obranu státu a změnou charakteru civilního veřejného vnitrostátního letiště Přerov na vojenské letiště se smíšeným provozem. Pro deklarovanou aktualizaci limitů a zájmů MO v textové a grafické části Aktualizace tedy využijte data naposledy předaná.</p>	<i>Na vědomí.</i>
13.	Státní úřad pro jadernou bezpečnost	Bez vyjádření.	<i>Bez opatření.</i>
14.	Státní energetická inspekce	Bez vyjádření.	<i>Bez opatření.</i>
15.	Hasičský záchranný sbor Olomouckého kraje	Bez vyjádření.	<i>Bez opatření.</i>
16.	Krajská hygienická stanice Olomouckého kraje	Bez připomínek.	<i>Bez opatření.</i>
17.	Agentura ochrany přírody a krajiny	Viz vyjádření Správy CHKO Litovelské Pomoraví a Správy CHKO Jeseníky.	<i>Bez opatření.</i>
18.	Správa CHKO Litovelské Pomoraví a Správa CHKO Jeseníky	<p>Jako dotčený orgán ochrany přírody ve smyslu ust. § 90 odst. 14 <u>zákona č. 114/1992 Sb., o ochraně přírody a krajiny:</u> Podněty a připomínky k textové a grafické části ZÚR OK, po aktualizaci č. 4, uvedené ve stanovisku č. j. 01074/OM/22 ze dne 26. května 2022, zůstávají i nadále v platnosti.</p> <p>Jako dotčený orgán ochrany přírody dle ust. § 75 odst. 1 písm. e) a ust. § 78 odst. 1 <u>zákona č. 114/1992 Sb. o ochraně přírody a krajiny:</u></p>	<p><i>Bez opatření (ve Zprávě byly zohledněny podněty a připomínky z předchozího vyjádření).</i></p> <p><i>Bude předmětem posouzení z hlediska vlivů na životní prostředí (SEA) – viz závěry MŽP.</i></p>



		významný vliv na území zařazená do soustavy Natura 2000 nelze vyloučit.	
19.	Český báňský úřad	<p><u>Úsek hornictví:</u> Při vymezování ÚSES požadujeme hledat plochy mimo ložiska nerostů, vznik překryvu ložiska skladebnou částí ÚSES umožnit jen v nezbytných případech a při zohlednění stanovených dobývacích prostorů. Požadujeme při zpracování podrobnější dokumentace staveb dopravní a technické infrastruktury a návrhu jejich umístění v koridoru vymezeném územně plánovací dokumentací, aby toto umístění, pokud to místní podmínky umožní, minimalizovalo případné požadavky na odpis zásob ložisek nerostů. Dále požadujeme při posuzování záměrů a změn záměrů navrhnout jejich řešení dle §15 odst. 1 zákona č. 44/1988 Sb., o ochraně a využití nerostného bohatství, které je z hlediska ochrany a využití nerostného bohatství a dalších zákonem chráněných obecných zájmů nejvýhodnější.</p> <p><u>Úsek nakládání s výbušninami:</u> Na území Olomouckého kraje se nachází stavby k nakládání s výbušninami, na jejichž provoz ve smyslu § 30 zákona č. 61/1988 Sb., o hornické činnosti, výbušninách a o státní báňské správě, v platném znění (dále jen „zákon č. 61/1988 Sb.“) se vztahují limity v území formou tzv. bezpečnostních vzdáleností a bezpečnostních pásem, do kterých lze umisťovat jen určité stavby, aby byla snížena míra následků při případném výbuchu ohrožujících staveb. Bezpečnostní vzdálenosti a bezpečnostní pásma vyplývající z provozu některých těchto staveb v Olomouckém kraji mohou přesahovat hranice jednotlivých obcí. ČBÚ však nemá k dispozici údaje o bezpečnostní vzdálenosti a bezpečnostním pásmu těchto staveb. Tyto údaje je povinen stanovit provozovatel ohrožující stavby. Uvádíme proto výčet ohrožujících staveb určených k nakládání s výbušninami na povrchu, jejichž povolené obložení pro zjednodušení a v zájmu objektivitu přesahuje 1 000 kg</p>	<p><i>Střety DP či CHLÚ s prvky ÚSES jsou již nyní v ZÚR OK dostatečně řešeny, Aktualizací však bude prověřeno (tento požadavek již Zpráva obsahuje).</i></p> <p><i>Bez opatření - ochranná pásma jsou limity v území a nejsou obsahem ZÚR OK.</i></p>

		výbušnin a jejichž bezpečnostní vzdálenosti mohou zasahovat za hranice jednotlivých obcí.	
20.	Státní pozemkový úřad	Bez vyjádření.	<i>Bez opatření.</i>
21.	Státní plavební správa	Bez vyjádření.	<i>Bez opatření.</i>
22.	Úřad pro civilní letectví	Bez vyjádření.	<i>Bez opatření.</i>
23.	KÚOK Odbor dopravy Odbor životního prostředí a zemědělství	Bez vyjádření. <u>dle zákona o odpadech</u> - bez připomínek, <u>dle zákona o ochraně ovzduší</u> - bez připomínek, <u>dle zákona o ochraně přírody a krajiny</u> - bylo vydáno samostatné stanovisko s vyloučením vlivu koncepce na lokality soustavy NATURA 2000 dle § 45i uvedeného zákona, <u>dle zákona o ochraně zemědělského půdního fondu</u> - je v kompetenci MŽP, <u>dle zákona o lesích</u> - bez připomínek, <u>dle zákona o vodách</u> - nadále platí vyjádření již vydaná a) k návrhu 6. Aktualizace PÚR ČR, b) k připomínkovému řízení k návrhu výběru varianty technického řešení vodního díla Skalička, c) k návrhu na zpracování Aktualizace PÚR ČR z důvodu naléhavého veřejného zájmu za účelem zrušení územní ochrany formou územní rezervy pro celé průplavní spojení Dunaj-Odra-Labe. K <u>podnětu obce Střítež nad Ludinou</u> : vodoprávní úřad zásadně nesouhlasí, jde o rozpor s Plánem rozvoje vodovodů a kanalizací Ol.kraje (PRVKOK), který nepřipouští variantní řešení, navíc pro obec Střítež nad Ludinou je v návrhovém období plánováno centrální čištění na obecní ČOV. Obec se již několik let pokouší o změnu PRVKOK ve prospěch decentralizovaného čištění odpadních vod prostřednictvím DČOV. Tato koncepce však byla opakovaně zamítnuta jak ze strany MZe, tak PM, s. p. Zavedení koncepce decentralizovaného čištění odpadních vod nelze „plánovat“ plošně, tento systém je	<i>Bez opatření.</i> <i>Bez opatření.</i> <i>Bez opatření.</i> <i>Bez opatření.</i> <i>Bez opatření.</i> <i>Na vědomí.</i> <i>Bez opatření – požadavek obce i přes nesouhlas DO ponechán k prověření.</i>


		<p>realizovatelný pouze v lokalitách, kde není z technického a ekonomického hlediska možné realizovat centrální čištění odpadních vod. Tuto koncepci je třeba projednávat v jednotlivých případech dle lokálních podmínek, individuálně.</p> <p><u>dle zákona o posuzování vlivů na ŽP</u> - je v kompetenci MŽP</p> <p><u>dle zákona o integrované prevenci</u> - bez připomínek</p> <p><u>dle zákona o prevenci závažných havárií</u> - bez připomínek.</p>	<p><i>Bez opatření.</i></p> <p><i>Bez opatření.</i></p> <p><i>Bez opatření.</i></p>
24.	KÚOK OŽPZ	Koncepce nemůže mít samostatně nebo ve spojení s jinými záměry a koncepcemi významný vliv na předměty ochrany nebo celistvost evropsky významných lokalit nebo ptačích oblastí.	<i>Na vědomí.</i>
25.	Újezdni úřad Libavá	Bez vyjádření.	<i>Bez opatření.</i>
26.	Újezdni úřad Březina	Bez vyjádření.	<i>Bez opatření.</i>

Poř.č.	Sousední kraj	Obsah podnětu	Vyhodnocení
1.	Jihomoravský	Bez připomínek.	<i>Bez opatření.</i>
2.	Moravskoslezský	Bez vyjádření.	<i>Bez opatření.</i>
3.	Pardubický	Bez připomínek.	<i>Bez opatření.</i>
4.	Zlínský	<p>ZÚR ZK vymezují nadregionální biocentrum (NRBC) Kostelecké polesí jako veřejně prospěšné opatření pod označením PU04, a to plně v souladu s Územně technickým podkladem „Nadregionální a regionální územní systém ekologické stability České Republiky“, z roku 1996 (dále jen „ÚTP NRaR ÚSES ČR (1996)“). Dle ÚTP NRaR ÚSES ČR (1996) přechází NRBC Kostelecké polesí dále na území Olomouckého kraje, a to i v místě vstupujícího regionálního biokoridoru RK 1540. V Olomouckém kraji je přitom v daném místě v návaznosti na NRBC Kostelecké pomezí vymezen pouze regionálním biokoridorem RK 1540. Ze strany Olomouckého kraje není toto řešení v souladu s ÚTP NRaR ÚSES ČR (1996).</p> <p>ZÚR ZK vymezují nadregionální biokoridor (NRBK) 143- Chropyňský luh – Oderská niva jako veřejně prospěšné opatření pod označením PU15, a to v souladu s ÚTP NRaR ÚSES ČR (1996). Na území Olomouckého</p>	<i>Bez opatření (Zpráva obsahuje požadavek na prověření návazností prvků ÚSES na hranicích jednotlivých krajů).</i>

		<p>kraje je návaznost zajištěna pouze pomocí vymezeného nadregionálního biokoridoru K143 směřujícího severním směrem od hranic se Zlínským krajem. Dle nadregionálních vazeb ÚSES, kdy NRBK Chropyňský luh - Oderská niva je podle ÚTP NRaR ÚSES ČR (1996) trasován po "mokrých" stanovištích, není na území Olomouckého kraje vymezena větev směřující od hranic se Zlínským krajem k regionálnímu biocentru „Na Valše“. Na území Zlínského kraje se nejedná o slepou větev, ale v ZÚR ZK přesně umístěný a plošně vymezený NRBK. Na území Olomouckého kraje je tedy nutno doplnit návaznost tak, aby byly naplněny všechny parametry a požadavky nadregionálního ÚSES.</p>	
5.	Wojewodstwo opolskie	Bez vyjádření.	<i>Bez opatření.</i>
6.	Wojewodstwo dolnoslaskie	Bez připomínek.	<i>Bez opatření.</i>

Poř.č.	Veřejnost, ostatní	Obsah podnětu	Vyhodnocení
1.		<p>Požaduje vynětí nebo úpravu/zpřesnění trasy přeložky silnice II/445 v úseku Vrbno pod Pradědem - Zlaté Hory - PL (v ZÚR OK pod ozn. RD8). Upřesnění provést na základě ÚS tak, aby neznemožňovala užívání vlastnických práv k pozemkům parc. č. 1014 a 1016 k.ú. Zlaté Hory. Důvodem je omezení užívání uvedených pozemků, na kterých má vlastník zájem stavět. Podatel také uvádí, že vhodnějším je stávající stav komunikace se zatáčkami, neboť přirozeně zpomaluje dopravní prostředky před vjezdem do obce. Narovnání trasy bude naopak znamenat zrychlení dopravy na vjezdu do obce.</p>	<p><i>Navržená územní rezerva pro přeložku sil. II/445 (RD8) je součástí koncepce dostavby a rekonstrukce základní silniční sítě v příhraniční oblasti s Polskou republikou a zajištění zkvalitnění příhraničních územních vazeb. <u>Bude prověřeno v rámci Aktualizace (jako všechny územní rezervy – ze zákona).</u></i></p>
2.		<p>Podatelka dává podnět k vyjmutí parcel 22/4 a 22/6 v k.ú. Lazce, obec Olomouc, z územní rezervy územního plánu. <u>Důvody:</u> samotný projekt severního spoje od dob jeho vzniku v 70. letech minulého století se v dnešní době jeví jako kapacitně nevyhovující (kritickým bodem je např. napojení podjezdu železnice - ulice U pojezdu/Pasteurova);- za</p>	<p><i>Podatelka požaduje vypuštění záměru z ÚP Olomouce, nikoli ze ZÚR OK. Uvedená územní rezerva byla v ÚP Olomouc vymezena v souladu se ZÚR OK (pod ozn. RD6). Územní rezerva v ÚP Olomouc je vymezena jako: základní komunikační síť města – propojení ulice Řepčinské a ulice Lazecké; šíře koridoru je oproti</i></p>

		<p>desítky let existence projektu se významným způsobem změnila občanská vybavenost okolí (baseballové hřiště – míčky dopadají až do míst plánovaného spoje, jízdárna – plašení koní, rekonstruované a nově vzniklé domy – ohrožení hlukem); - náklady na ochranu CHKO se jeví neadekvátní poměru cena – prospěch severního spoje; - po desítky let nejsou dotčené orgány schopny situaci jakkoliv řešit (např. směna pozemků atd.); - přes opakované dotazy nejsou potencionálně dotčené orgány schopny časově vymezit realizaci, dokonce ani investora severního spoje; - v neposlední řadě velmi negativně vnímá po generace zásadním způsobem omezená vlastnická práva dotčených soukromých pozemků.</p>	<p><i>ZÚR OK zpřesněna na nezbytně nutnou šíři přibližně 70-120 m. Dle koncepce dopravy ZÚR OK, je RD6 - severní spoj II/448, Olomouc (propojující R35 a I/46), v části veden jako návrhový koridor a v části jako územní rezerva. Město Olomouc zpracovalo v r. 2016 ÚS pro dopravní řešení. Cílem této územní studie bylo prověřeni vedení komunikací v severní části města.</i></p> <p><u><i>Prověřit aktuálnost všech územních rezerv pro záměry silniční dopravy, včetně uvedení důvodů proč mají být územní rezervy změněny na návrhové plochy či koridory, případně proč i nadále mají zůstat vymezeny jako územní rezervy, již Zpráva obsahuje.</i></u></p>
3.	RenoEnergie a.s., Lagnovská 669, 742 83 Klimkovice	<p>Společnost RenoEnergie , a.s. souhlasí se změnou ZÚR OK, a to za podmínek:</p> <p>- současný stav vyhodnocení VE na území OK v daných lokalitách plně přejde do připravované aktualizace ZÚR OK, včetně vyhodnocení VE podle "Aktualizace územní studie větrných elektráren na území Olomouckého kraje (Low a spol s.r.o., Brno 2018);</p> <p>Současně si dovoluujeme požadovat, aby ZÚR OK plně akceptovaly a převzaly již vymezené plochy pro umístění VE v územních plánech jednotlivých měst a obcí (běžně tomu tak je, protože vyhodnocené a vymezené lokality v ZÚR OK prošly již řízením o změně územního plánu a v rámci řízení o změně územního plánu byly Olomouckým krajem schváleny, nicméně z důvodu předběžné opatrnosti a eliminace potenciálních škod si toto dovoluujeme zmínit a požadovat, protože záměry jednotlivých investorů jsou již zpravidla ve vysokém stupni rozpracovanosti.</p>	<p><i>Platné ZÚR OK obsahují podmínky pro umístování VE (podkladem byla uvedená územní studie). Nicméně podrobnost této ÚS, jako pouhého územně plánovacího podkladu, je jiná, než podrobnost ZÚR OK. Proto požadované plně převzetí této ÚS do ZÚR OK je nerelevantním požadavkem. V rámci Aktualizace nicméně bude prověřen případný nesoulad řešení problematiky řešení VE v ZÚR OK – viz požadavek na sjednocení podmínek pro umístování OZE, který již Zpráva obsahuje.</i></p> <p><i>Bez opatření, mimo podrobnost ZÚR OK.</i></p>
4.	Magistrát města Olomouce, odbor ŽP	Upozorňujeme, že součástí našeho „Plánu místního ÚSES pro ORP Olomouc“ byly kromě místního	<i>V rámci Aktualizace bude prověřeno, s případným využitím uvedeného materiálu.</i>

		<p>ÚSES navrženy dílčí úpravy i nadregionálního a regionálního ÚSES. Původní vedení regionálního ÚSES ve stávajících ZÚR OK je vymezeno v některých místech jen osově. V rámci návrhu Plánu ÚSES bylo pracováno s podklady z územních plánů a upravovány dle potřeb metodiky a aktuálního stavu krajiny. Navržené úpravy nadregionálního a regionálního ÚSES byly projednány zpracovateli našeho „Plánu místního ÚSES pro ORP Olomouc“ za účasti Ing. Laciny dne 31. 3. 2022 na separátním jednání na KÚOK. S odvoláním na toto jednání navrhuje, aby uvedené výstupy byly zohledněny při projednání aktualizace ZÚR OK.</p>	
5.		<p>Podatelky požadují změnu trasování nadregionálního biokoridoru s ozn. NRBK 91 (následně převzatého do ÚP Lipina jako zpřesněná plocha změny v krajině K 601), který zasahuje pozemek v jejich vlastnictví parc. č. 1674 k.ú. Lipina u Šternberka. Důvodem je omezení výkonu vlastnického práva.</p>	<p><i>Bude prověřeno (doplněno do Zprávy).</i></p>