



TSKAP000U7JO

číslo smlouvy TSK: 5/24/1200/133/50

**S M L O U V A**

**o smlouvě budoucí o zřízení věcného břemena  
uzavřená dle § 1785 a násl. zákona č. 89/2012 Sb., občanský zákoník  
a dle § 104 zákona č. 127/2005 Sb., zák. o elektronických komunikacích a o změně  
některých souvisejících zákonů (dále jen „Smlouva“)**

---

**Článek I.  
Smluvní strany****Hlavní město Praha**

se sídlem Praha 1, Staré Město, Mariánské náměstí 2/2, PSČ 110 00  
IČO: 000 64 581, DIČ: CZ00064581, plátce DPH

**zastoupená Technickou správou komunikací hl. m. Prahy, a.s.**

se sídlem Veletržní 1623/24, 170 00 Praha 7 - Holešovice

IČO: 034 47 286, DIČ: CZ03447286, plátce DPH

zapsaná v obchodním rejstříku vedeném Městským soudem v Praze, spis. zn.: B 20059

zastoupená:

bankovní spojení:

číslo účtu:

na straně jedné (dále jen „**Budoucí povinný**“)

a

**Quantcom, a.s.**

se sídlem: Praha 8 - Karlín, Křížíkova 36a/237, PSČ 18600

IČ: 28175492, DIČ: CZ28175492

zapsaná v obchodním rejstříku vedeném Městským soudem v Praze, spis. zn.: B 12529

bankovní spojení:

číslo účtu:

zastoupená:

na straně druhé (dále jen „**Budoucí oprávněný**“)

(dále **Budoucí oprávněný** a **Budoucí povinný** společně též jako „**Smluvní strany**“)

**Článek II.  
Úvodní ustanovení**

1. **Budoucí oprávněný** zajišťuje veřejnou komunikační síť dle zákona č. 127/2005 Sb., o elektronických komunikacích a o změně některých souvisejících zákonů (dále jen „**zákon o elektronických komunikacích**“).

2. Podle § 104 odst. 1 písm. a) zákona o elektronických komunikacích je Budoucí oprávněný mimo jiné oprávněn zřizovat a provozovat na cizích pozemcích podzemní a nadzemní vedení elektronické komunikační sítě, včetně jejich opěrných a vytyčovacíh bodů, telefonní budky a přípojná komunikační vedení veřejné komunikační sítě, přetínat tyto pozemky vodiči a zřizovat v nich vedení veřejné komunikační sítě, jakož i související elektrické přípojky a ve smyslu § 104 odst. 6 citovaného zákona je na základě prokazatelného oznámení vlastníkovi oprávněn v nezbytném rozsahu vstupovat nebo vjíždět na cizí nemovitosti v souvislosti s touto jeho činností a při přípravě projektové dokumentace, opravách a údržbě komunikačních vedení a elektronických komunikačních zařízení umístěných na cizích nemovitostech a v nezbytném rozsahu kácet a oklešťovat dřeviny ohrožující bezpečný a spolehlivý provoz komunikačních vedení.
3. Technická správa komunikací hl. m. Prahy, a.s. (dále též jen „**TSK hl. m. Prahy**“, případně „**správce komunikací**“) na podkladě Smlouvy o zajištění správy majetku a o výkonu dalších činností ve znění pozdějších dodatků mezi HLAVNÍM MĚSTEM PRAHOU (dále jen „**HMP**“) a TSK hl. m. Prahy ze dne 12. 1. 2017 vykonává správu komunikací a pozemků včetně jejich součástí, které jsou ve vlastnictví HMP a je oprávněna jednat jménem HMP a uzavřít tuto Smlouvu.
4. Pro zajištění činnosti Budoucího oprávněného a výkonu výše uvedených oprávnění Budoucího oprávněného uzavírají Smluvní strany ve smyslu § 104 odst. 3 zákona o elektronických komunikacích tuto Smlouvu.

### Článek III. Předmět Smlouvy

1. Předmětem této Smlouvy je závazek Budoucího povinného a Budoucího oprávněného uzavřít v budoucnu smlouvu o zřízení práva odpovídajícího věcnému břemenu o obsahu a za podmínek sjednaných Smluvními stranami v této Smlouvě.
2. Budoucí povinný prohlašuje, že v době uzavření této Smlouvy je výlučným vlastníkem pozemků parc. č. **1427/58**, parc. č. **1427/59**, parc. č. **1427/61**, parc. č. **1427/69**, parc. č. **1427/73**, parc. č. **1432/42**, parc. č. **1475/165**, parc. č. **1475/169**, parc. č. **1475/174**, parc. č. **1475/221**, parc. č. **1475/249**, parc. č. **1479/69**, parc. č. **1479/82**, parc. č. **1479/83**, parc. č. **1479/103**, parc. č. **1479/109**, parc. č. **1479/110**, parc. č. **1479/114**, parc. č. **1484/1**, parc. č. **2034/1**, parc. č. **2034/3**, vše v katastrálním území **Košíře**, obec Praha, které jsou zapsány v katastru nemovitostí u Katastrálního úřadu pro hlavní město Prahu, Katastrální pracoviště Praha, na listu vlastnictví č. **1220**, dále pozemků parc. č. **1783**, parc. č. **1784/2**, parc. č. **4889/2**, parc. č. **4889/4**, parc. č. **4898/1**, parc. č. **4899**, parc. č. **4901**, parc. č. **4902/1**, parc. č. **4908/1**, vše v katastrálním území **Smíchov**, obec Praha, které jsou zapsány v katastru nemovitostí u Katastrálního úřadu pro hlavní město Prahu, Katastrální pracoviště Praha, na listu vlastnictví č. **2838** a pozemků parc. č. **537/3**, parc. č. **539/2**, vše v katastrálním území **Radlice**, obec Praha, které jsou zapsány v katastru nemovitostí u Katastrálního úřadu pro hlavní město Prahu, Katastrální pracoviště Praha, na listu vlastnictví č. **363** a pozemků parc. č. **1510/4**, parc. č. **1510/6**, parc. č. **1519/3**, vše v katastrálním území **Jinonice**, obec Praha, které jsou zapsány v katastru nemovitostí u Katastrálního úřadu pro hlavní město Prahu, Katastrální pracoviště Praha, na listu vlastnictví č. **994** (dále jen „**Dotčené nemovitosti**“).
3. Na části Dotčené nemovitosti bude umístěna stavba veřejného komunikačního zařízení – **optický telekomunikační kabel** - v rámci stavební akce s názvem: „Rozšíření sítě Pe3ny Net s.r.o. v lokalitě mezi ulicemi Urbanova, Jenišovská, Peroutkova, U Mrázovky a U Šalamounky“ (dále jen „**Stavba**“).

4. Stavba nebude ve smyslu ust. § 509 občanského zákoníku součástí Dotčených nemovitostí, takže od svého vzniku bude ve vlastnictví Budoucího oprávněného.
5. Vyjádření ke Stavbě bylo vydáno dopisem HMP č.j. **MHMP 436298/2018**, ze dne **15.3.2018**.
6. Umístění Stavby na Dotčených nemovitostech je pro účely této Smlouvy vyznačeno v situačním plánu, který je přílohou a nedílnou součástí této Smlouvy.

#### **Článek IV. Věcné břemeno**

1. Smluvní strany se touto Smlouvou dohodly, že po dokončení Stavby na základě písemné výzvy Budoucího oprávněného uzavřou ve lhůtě 1 roku ode dne doručení této výzvy Budoucímu povinnému, nejpozději však ve lhůtě 5 let ode dne podpisu této Smlouvy, smlouvu o zřízení věcného břemena (dále jen „**Konečná smlouva**“), jejímž předmětem bude zřízení a vymezení věcného břemena pro umístění zařízení elektronické komunikační sítě. Písemné vyhotovení návrhu Konečné smlouvy zajistí Budoucí povinný.
2. Obsahem věcného břemena bude jednak právo Budoucího oprávněného zřídit, provozovat, opravovat a udržovat na Dotčených nemovitostech zařízení elektronické komunikační sítě, právo Budoucího oprávněného vstupu a vjezdu na Dotčené nemovitosti za účelem výkonu jeho oprávnění ve smyslu ust. §104 odst. 1 a výkonu oprávnění ve smyslu ust. § 104 odst. 6 zákona o elektronických komunikacích, povinnost Budoucího povinného strpět na Dotčených nemovitostech existenci Stavby a výkon oprávnění Budoucího oprávněného vyplývajících z této Smlouvy a povinnost Budoucího povinného zdržet se veškeré činnosti, která by vedla k ohrožení Stavby a omezení výkonu práv Budoucího oprávněného.
3. Rozsah věcného břemena pro účely Konečné smlouvy bude vyznačen v geometrickém plánu pro vyznačení věcného břemena, který bude přílohou a nedílnou součástí Konečné smlouvy.
4. Budoucí povinný informuje Budoucího oprávněného, že ke schválení zřízení věcného břemena je příslušná Rada hlavního města Prahy.
5. Věcné břemeno bude zřízeno na dobu neurčitou, vznikne v souladu s ustanovením občanského zákoníku zápisem do veřejného seznamu a zaniká v případech stanovených zákonem.
6. Budoucí povinný se zavazuje strpět na Dotčené nemovitosti existenci Stavby a výkon práv Budoucího oprávněného vyplývajících z této Smlouvy a zdržet se veškeré činnosti, která by vedla k ohrožení Stavby a omezení výkonu práv Budoucího oprávněného. Budoucí oprávněný se zavazuje právo odpovídající věcnému břemenu v plném rozsahu přijmout.
7. Budoucí povinný bere na vědomí, že ve smyslu § 102 zákona o elektronických komunikacích vzniká dnem nabytí právní moci rozhodnutí o umístění Stavby, nebo právními účinky územního souhlasu s umístěním Stavby, ochranné pásmo podzemního komunikačního vedení.

## Článek V. Cena věcného břemena

1. Smluvní strany sjednávají cenu věcného břemena jako jednorázovou náhradu, která bude vypočtena dle "Zásad cenové politiky" schválených Radou hlavního města Prahy usnesením č. 1858, ze dne 1.8.2022, na základě Budoucím oprávněným předloženého vyčíslení délky trasy Stavby a stylu uložení do komunikačních staveb a pozemků dle níže uvedené tabulky. K ceně bude připočtena DPH ve výši aktuální sazby stanovené zákonem č. 235/2004 Sb., o dani z přidané hodnoty (dále jen „zákon o DPH“) v den uzavření Konečné smlouvy. Za souběžné uložení inženýrských sítí se cena vypočítává za první a druhé vedení stejného druhu inženýrské sítě a za každé další souběžně ukládané vedení se cena zvyšuje o 20% za jedno vedení.

způsob uložení	MJ	Charakteristická data	cena Kč/MJ
Protlak a podvrt	bm	průměr chráničky do 0,15	400
	bm	průměr chráničky do 0,5	500
	bm	průměr chráničky nad 0,5	650
	m <sup>2</sup>	zřízení montážních (startovacích a cílových jam)	500
Základy dobíjecí stanice a pilířek ER	m <sup>2</sup>	na vybrané síti místních komunikací i na ostatní síti	500
Uložení do stávající chráničky (nebo staršího potrubí)	bm	na vybrané síti místních komunikací	150
	bm	na ostatní síti místních kom.	100
Uložení do vozovky	bm	na vybrané síti místních komunikací	7500
	bm	na ostatní síti místních kom.	2500
Uložení do krajnice tělesa komunikace nebo středního dělicího pásu komunikace	bm	na vybrané síti místních komunikací	3000
	bm	na ostatní síti místních kom.	2000
Uložení do chodníku	bm	na vybrané síti místních komunikací	300
	bm	na ostatní síti místních kom.	250
Uložení do pomocného pozemku komunikace	bm	mimo těleso komunikace	150

2. Cenu věcného břemena včetně DPH se Budoucí oprávněný zavazuje zaplatit na účet Budoucího povinného uvedený v článku I. této Smlouvy v termínu splatnosti dle faktury (daňového dokladu), vystavené Budoucí povinným v souladu se zákonem o DPH.
3. Budoucí povinný prohlašuje, že bankovní účet uvedený v článku I. této Smlouvy je účtem zveřejněným správcem daně způsobem umožňujícím dálkový přístup v souladu se zákonem o DPH pro DIČ: CZ00064581.
4. Dnem uskutečnění zdanitelného plnění je den, kdy Budoucí povinný podepíše Konečnou smlouvu. Budoucí povinný vystaví na uvedenou částku daňový doklad a doručí ho spolu s Konečnou smlouvou Budoucímu oprávněnému.
5. Pro případ prodlení se zaplacením ceny se Budoucí oprávněný zavazuje zaplatit Budoucímu povinnému smluvní pokutu ve výši 0,1 % z dlužné částky denně za každý započatý den prodlení.

## Článek VI. Povinnosti Budoucího oprávněného

1. Budoucí oprávněný je povinen při výkonu svých oprávnění co nejvíce šetřit práva Budoucího povinného a bezprostředně mu oznámit vstup na Dotčené nemovitosti. Po skončení prací je povinen uvést Dotčené nemovitosti do předchozího stavu a není-li to možné s ohledem na povahu provedených prací, do stavu odpovídajícího předchozímu účelu nebo užívání Dotčených nemovitostí a bezprostředně oznámit tuto skutečnost Budoucímu povinnému. Po provedení odstranění nebo okleštění stromů je povinen na svůj náklad provést likvidaci vzniklého klesu a zbytků po těžbě.
2. Budoucí oprávněný bere na vědomí, že na Dotčených nemovitostech se nachází místní komunikace, která je ve vlastnictví Budoucího povinného, přičemž režim užívání komunikací je upraven zákonem č. 13/1997 Sb., o pozemních komunikacích a užívání komunikace k jiným, než určeným účelům dle citovaného zákona, je zvláštním užíváním komunikace. Budoucí oprávněný bere na vědomí, že pro případ zásahů do komunikace v souvislosti s výkonem práva věcného břemena je povinen postupovat v souladu s uvedenými právními předpisy a na případné zásahy do komunikace požádat TSK hl. m. Prahy o uzavření nájemní smlouvy. Při ukončení zásahů je povinen uvést komunikaci do předchozího stavu a doložit kvalitu zásypu a obnovení konstrukce komunikace příslušnými zkouškami dle ČSN a předepsaných pokynů.
3. V případě náhlého poškození vedení inženýrské sítě, nesnese-li záležitost odkladu, je Budoucí oprávněný oprávněn zajistit opravu inženýrské sítě i bez předchozího projednání s Budoucím povinným. Je však povinen provádění opravy neprodleně oznámit Budoucímu povinnému, místo opravy označit a zabezpečit a po skončení opravy uvést Dotčené nemovitosti na vlastní náklad do předešlého stavu. V případě škody způsobené provedením prací je povinen k její náhradě.
4. Budoucí oprávněný je povinen zaslat Budoucímu povinnému k evidenčnímu číslu této Smlouvy kopii dokladu prokazujícího jeho oprávnění k užívání dokončené Stavby (tj. dokladu o převzetí Stavby od zhotovitele, event. jiný doklad prokazující dokončení Stavby) v termínu do 2 měsíců ode dne jeho vydání. Za nesplnění této povinnosti se zavazuje zaplatit Budoucímu povinnému smluvní pokutu ve výši 200,- Kč (slovy: dvě stě korun českých) za každý den prodlení.
5. Budoucí oprávněný je povinen zajistit na své náklady vyhotovení geometrického plánu s vyznačením věcného břemena a vyčíslení délky trasy, případně plochy uložených inženýrských sítí v pozemcích dotčených Stavbou (dále jen „**Vyčíslení**“).
6. Geometrický plán v písemné a digitální formě (formát dgn), Vyčíslení a písemnou výzvu k uzavření Konečné smlouvy se Budoucí oprávněný zavazuje předložit TSK hl. m. Prahy k číslu této Smlouvy nejpozději do 6 měsíců ode dne vydání dokladu o oprávnění k užívání dokončení Stavby. Pro případ nedodržení lhůty k předložení písemné výzvy k uzavření Konečné smlouvy, nebo některého ze shora uvedených dokladů, se Budoucí oprávněný zavazuje zaplatit Budoucímu povinnému smluvní pokutu ve výši 5.000,- Kč (slovy: pět tisíc korun českých) za každý započatý měsíc prodlení; pokuta dle tohoto odstavce nebude vyžadována kumulativně v případě nepředložení více než jednoho výše uvedeného dokladu.
7. Pro případ, že Budoucí oprávněný po dokončení Stavby nesplní svou povinnost dle článku IV. odst. 1 této Smlouvy, sjednávají Smluvní strany, že výzvu k uzavření Konečné smlouvy je oprávněn předložit též Budoucí povinný Budoucímu oprávněnému.

8. Budoucí oprávněný se zavazuje podat do 1 měsíce ode dne, kdy Budoucí povinný doručí Budoucímu oprávněnému Konečnou smlouvu, návrh na vklad práva odpovídajícího sjednanému věcnému břemenu Katastrálnímu úřadu pro hlavní město Prahu, Katastrální pracoviště Praha a uhradit poplatek spojený s vkladovým řízením.
9. Kopii návrhu na vklad práva s prezentačním razítkem katastrálního úřadu se Budoucí oprávněný zavazuje předložit Budoucímu povinnému do 14 dnů ode dne podání návrhu na vklad k evidenčnímu číslu Konečné smlouvy. V případě porušení tohoto závazku se Budoucí oprávněný zavazuje zaplatit Budoucímu povinnému smluvní pokutu ve výši 500,- Kč (slovy: pět set korun českých) za každý započatý měsíc prodlení.

#### **Článek VII. Zvláštní ustanovení**

1. Smlouva a právní vztahy z ní vyplývající nebo s ní související se řídí právním řádem České republiky.
2. Práva a povinnosti dohodnuté v této Smlouvě platí i pro případné právní nástupce Smluvních stran.
3. Smluvní strany výslovně souhlasí s tím, aby tato Smlouva byla uvedena v Centrální evidenci smluv TSK hl. m. Prahy (CES TSK) vedené TSK hl. m. Prahy, která je veřejně přístupná a která obsahuje údaje o Smluvních stranách, předmětu Smlouvy, číselné označení této Smlouvy a datum jejího podpisu.
4. Pokud výše hodnoty budoucího předmětu plnění Smlouvy by byla vyšší než 50.000,- Kč (slovy: padesát tisíc korun českých) bez DPH, Smluvní strany výslovně sjednávají, že Budoucí povinný zajistí uveřejnění této Smlouvy v registru smluv dle zákona č. 340/2015 Sb., o zvláštních podmínkách účinnosti některých smluv, uveřejňování těchto smluv a o registru smluv.
5. Smluvní strany prohlašují, že skutečnosti uvedené v této Smlouvě nepovažují za obchodní tajemství ve smyslu § 504 občanského zákoníku a udělují svolení k jejich užití a zveřejnění bez stanovení jakýchkoli dalších podmínek.
6. Smluvní strany se dohodly na vyloučení aplikace § 1788 odst. 1 a 2 občanského zákoníku na tuto Smlouvu.
7. Smluvní strany se dohodly, že Smlouva je uzavřena s rozvazovací podmínkou pro případ, že Stavbou Budoucího oprávněného nedojde k zásahu do Dotčených nemovitostí, nedojde k vydání pravomocného rozhodnutí o umístění Stavby, nebo územního souhlasu, popř. stavebního povolení. Budoucí oprávněný se zavazuje Budoucího povinného o naplnění rozvazovací podmínky bezodkladně písemně informovat.
8. Smlouvu je možné měnit nebo doplňovat pouze písemnou dohodou Smluvních stran ve formě číslovaných dodatků podepsaných oběma Smluvními stranami.
9. Smluvní strany sjednávají a zavazují se pro případ, že kterékoliv ustanovení této Smlouvy nebo její část se ukáží být zdánlivými, neplatnými nebo se neplatnými stanou, neovlivní tato skutečnost platnost Smlouvy jako takové. V takovém případě se Smluvní strany zavazují nahradit zdánlivé či neplatné ujednání ujednáním platným, které se svým ekonomickým účelem pokud možno nejvíce podobá zdánlivému či neplatnému ujednání.

**Článek VIII.  
Závěrečná ustanovení**

1. Smluvní strany výslovně prohlašují, že Smlouva obsahuje úplné ujednání o předmětu Smlouvy a všech náležitostech, které Smluvní strany měly a chtěly ve Smlouvě ujednat a které považují za důležité pro závaznost této Smlouvy. Smlouva je výsledkem jejich jednání a její obsah měly možnost ovlivnit. Žádný projev Smluvních stran učiněný při jednání o této Smlouvě, ani projev učiněný po uzavření této Smlouvy nesmí být vykládán v rozporu s výslovnými ustanoveními této Smlouvy a nezakládá závazek žádné ze Smluvních stran.
2. Smluvní strany prohlašují, že Smlouva byla uzavřena podle jejich pravé a svobodné vůle, určitě, vážně, srozumitelně, nikoliv v tísní nebo za nápadně nevýhodných podmínek a na důkaz souhlasu s jejím obsahem ji podepisují.
3. Smlouva nabývá platnosti a účinnosti okamžikem jejího podpisu poslední Smluvní stranou, kterou bude TSK hl. m. Prahy v zastoupení Budoucího povinného. Smlouva, na niž se vztahuje povinnost uveřejnění prostřednictvím registru smluv, nabývá účinnosti nejdříve dnem uveřejnění.
4. Tato Smlouva je vyhotovena ve třech výtiscích s platností originálu, z nichž za Budoucího povinného obdrží dva podepsané výtisky obchodní oddělení TSK hl. m. Prahy a jeden podepsaný výtisk obdrží Budoucí oprávněný. Budoucí oprávněný je povinen se dostavit s kopií této Smlouvy na obchodní oddělení TSK hl. m. Prahy za účelem uzavření smlouvy o pronájmu komunikace po dobu výstavby. Do doby uzavření smlouvy o pronájmu komunikace po dobu výstavby není Budoucí oprávněný oprávněn Stavbu realizovat.
5. Nedílnou součástí této Smlouvy jsou následující přílohy:


Příloha č. 1 - Vzor „vyčíslení trasy inženýrských sítí“

Příloha č. 2 - Situační plánec umístění Stavby

16. 04. 2024

V Praze dne .....

Za Budoucího povinného:



Hlavní město Praha

Technická správa komunikací  
hl. m. Prahy, a.s.



11-04-2024

V Praze dne .....

Za Budoucího oprávněného:



Quantcom, a.s.



Vyčíslení délek realizovaných tras inženýrských sítí

Zaměřením skutečného stavu v terénu byly do následujících pozemků uloženy inženýrské sítě:

Tabulku vyplňte pro stejný počet volně ležících kabelů nebo trubek samostatně - při změně počtu souběžných vedení nebo změně investora vyplňte další list

Druh inženýrské sítě:												
Rozpis počtu volně ležících kabelů nebo trubek: např.: 1) Asiatel 3x 2) Pakatel 12x 3) Amerikanatel 1x		Investor			Počet uložených ks			Investor			Počet uložených ks	
Katastrální území:												
Pozemek		Protlak a podvrt				Uložení do pomocného pozemku	Uložení do stávající chráničky	Uložení do vozovky	Uložení do krajnice nebo středního dělicího pásu	Uložení do chodníku		
parcelní číslo	název ulice	Zřízení montážních startovacích a cílových jám	Průměr chráničky									
			ø do 0,15 m	ø do 0,50 m	ø nad 0,50 m							
		[ m <sup>2</sup> ]	[ m ]	[ m ]	[ m ]	[ m ]	[ m ]	[ m ]	[ m ]	[ m ]		

V Praze dne:

Vyhotovil:	Tel:
------------	------

.....  
razítko a podpis geodetické firmy \*)

\*) V případě přeložek telefonní sítě vyhotoví projektant





Salamounka

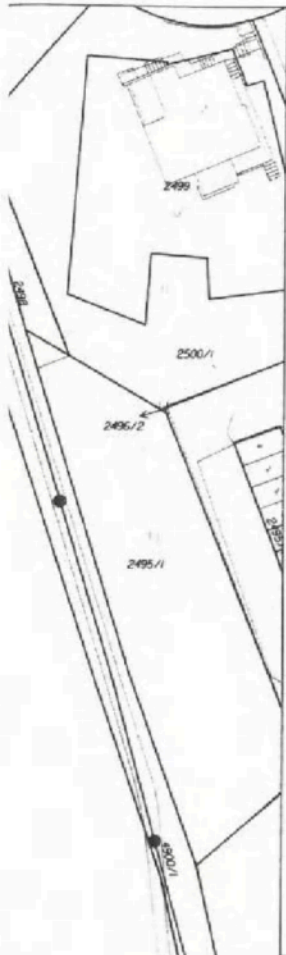
K Měchůrká

nám. Josefa Machka

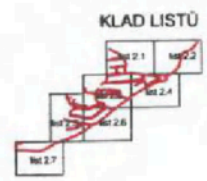
K Měchůrká

K Salamounka

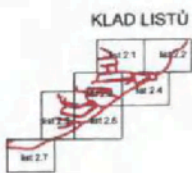
LEGENDA:  
nová trasa



Projektová dokumentace pro územní rozhodnutí	
Investor a stavebník: Pe3ny Net s.r.o., Křenova 638/1, 16200, Praha 6	státní revize: Martin Křiva
Pe3ny Net s.r.o. Křenova 638/1 16200 Praha 6 IČ: 272 521 83 tel.: +420 296 391 501 email: info@pe3ny.net	
Projevitel: <b>ForTel s.r.o.</b> Křídlová 2266, 155 00 Praha 5 provozovna: Májová 202/16, 140 00 Praha 4 IČ: 62909380 tel.: +420 241 402 196, email: info@fortel.cz	zodp. projektant: Petr Laska zpracovatel: Petr Farný kreslí: Petr Farný kontroloval: Petr Laska
místo stavby: Praha 5, k.ú. Košíře, Svelchov, Radlice, Jinošovice název stavby: Rozšíření sítě Pe3ny Net, s. r. o. mezi ulicemi Urbanova, Jenošovská, Peroutkova, U Mrázovky a U Salamounky, Praha 5 - Košíře	číslo paré:
stát: telekomunikace název dokumentu: Situační výkres	datum: 09/2016 stupeň: DLR měřítko: 1:1000 formát: 2xA4
číslo zakázky: Pe9/2017 kód dokumentu: C.2	č. výkresu: 2.1 revize: 00



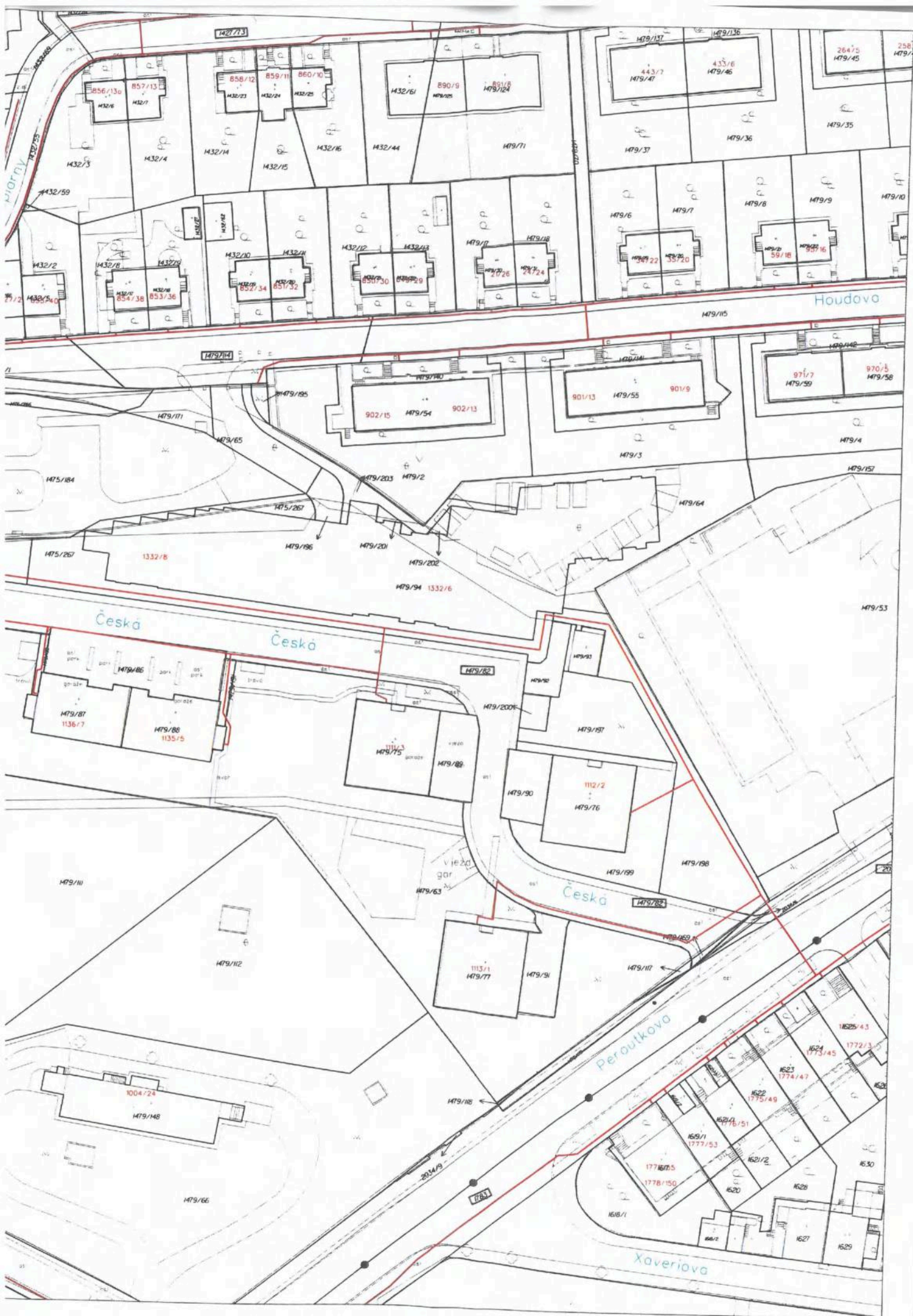
Projektová dokumentace pro územní rozhodnutí	
Investor a stavebník: Pe3ny Net s.r.o., Klenova 438/1, 16200, Praha 6	
	Zadavatel investice: Martin Klíma
INTERNET: TELNET TELEKOM Pe3ny Net s.r.o. Klenova 438/1 16200 - Praha 6 IČ: 272 521 83 tel.: +420 296 307 501 email: info@pe3ny.net	
	zedp. projektant: Petr Liska vypracoval: Petr Fanyš kreslil: Petr Fanyš kontroloval: Petr Liska
FORTEL s.r.o. Nulčova 2268, 155 00 Praha 5 provozovna: Magistra 282/16, 140 00 Praha 4 IČ: 62909300 tel.: +420 241 402 166, email: fortel@fortel.cz	
místo stavby: Praha 5, k.ú. Košíře, Smíchov, Radice, Jmenice	číslo paré:
název stavby: Rozšíření sítě Pe3ny Net, s. r. o. mezi ulicemi Urbanova, Jenišovská, Peroutkova, U Mrázovky a U Šalamounky, Praha 5 - Košíře	
část: telekomunikace	datum: 09/2018
název dokumentu: <b>Situační výkres</b>	stupeň: DUR měřítko: 1:1000 formát: 2xA4
číslo zakázky: Pe9/2017	kód dokumentu: C.2 č. výkresu: 2.2 revize: 00



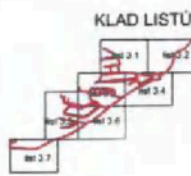
LEGENDA:  
 nová trasa —————







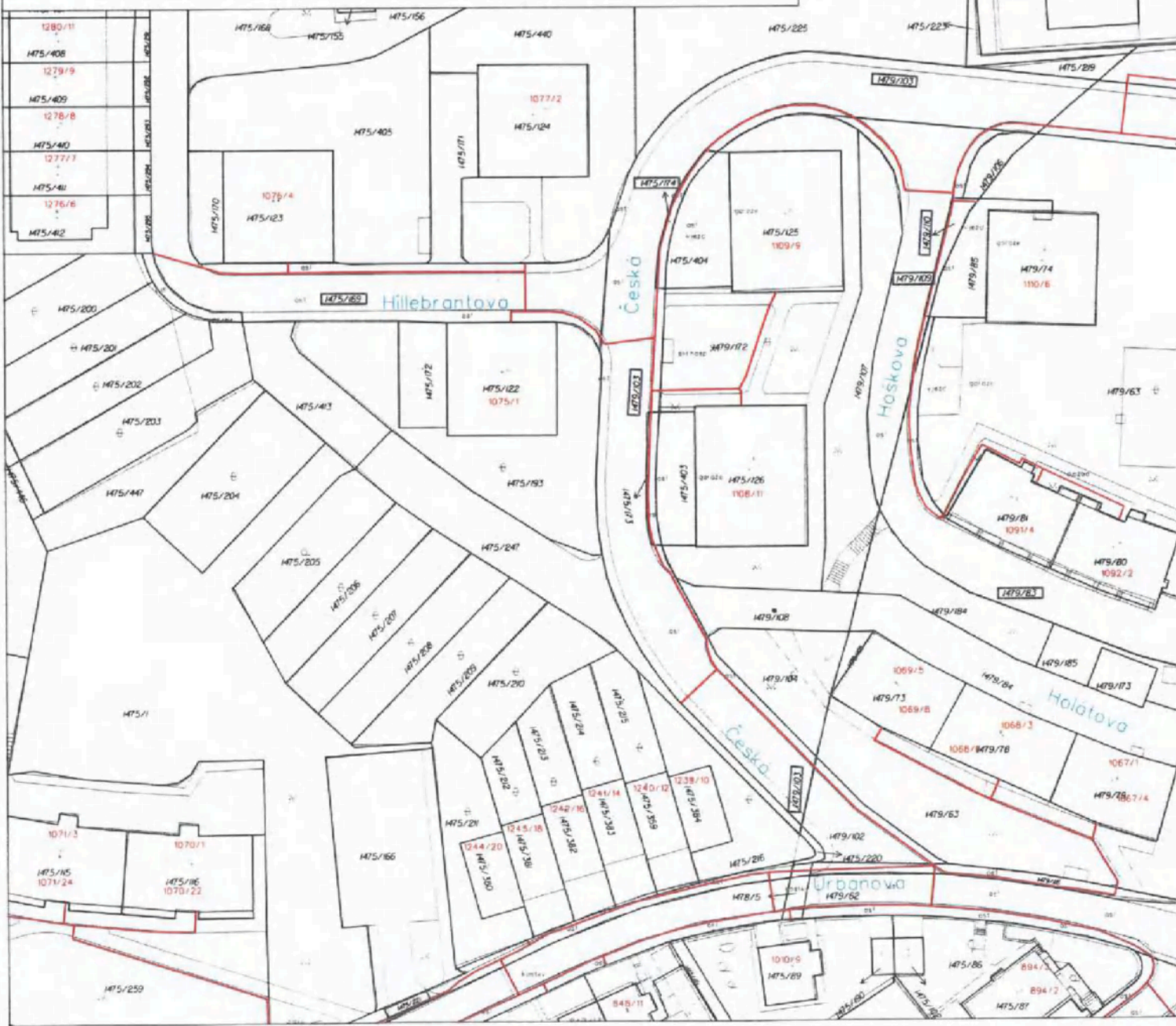
Projektová dokumentace pro územní rozhodnutí	
Investor a stavebník: Peřiny Net s.r.o., Klenevská 438/1, 16200, Praha 6	
 Peřiny Net s.r.o. Klenevská 438/1 16200 - Praha 6 IČ: 272 521 83 tel.: +420 256 307 301 email: info@peřiny.net	zadavatel investice: Martin Kříba
<b>ForTel</b> FORTEL s.r.o. Nalávka 2296, 155 00 Praha 5 provozovna: Magazín 26715, 140 00 Praha 4 IČ: 62609380 tel.: +420 241 402 186, email: korie@fortel.cz	skup. projektant: Petr Lásko vypracoval: Petr Fanyš kreslil: Petr Fanyš koordinoval: Petr Lásko
místo stavby: Praha 5, k.ú. Košíře, Smíchov, Radlice, Jinerice	
název stavby: Rozšíření sítě Peřiny Net, s. r. o. mezi ulicemi Urbanova, Jenišovská, Peroutkova, U Mrázovky a U Šalamounky, Praha 5 - Košíře	
číslo parčí:	
část: telekomunikace	datum: 08/2018
název dokumentu: Situační výkres	stupeň: DUR
	měřítko: 1:1000
	formát: 2xA4
číslo zakázky: Pe9/2017	kód dokumentu: C.2
	č. výkresu: 2.3
	revize: 00



ošíře



LEGENDA:  
 nová trasa



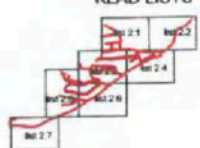




LEGENDA:

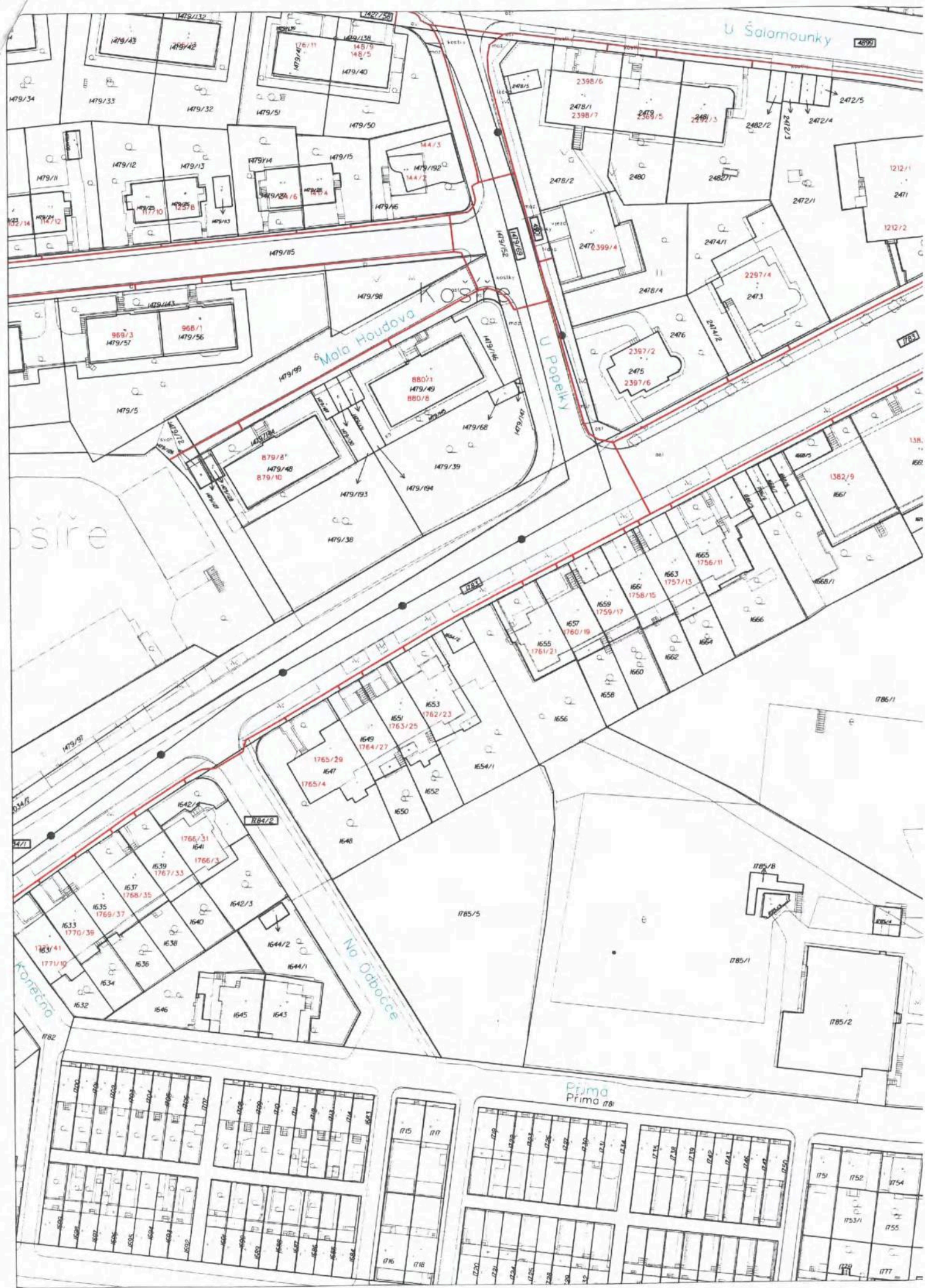
nová trasa



KLAD LISTŮ




Předložená dokumentace je vypracována metodou: Investor a stavebník: Peřiny Net s.r.o. Křenova 436/1, 16200, Praha 6			
	záměrná výstavba: Město Křivá		
PEŘINY NET s.r.o. Křenova 436/1 16200 Praha 6 IČ: 272 521 82 tel.: +420 226 357 501 email: info@peřiny.net			
Projektant: 	číslo projektu: Peř. Laska		
FORTEL s.r.o. Nulova 2296, 116 00 Praha 5 provozovna: Magdala 302/6, 140 00 Praha 4 IČ: 62909380 tel.: +420 241 402 156, email: kotek@fortel.cz	vypracoval: Petr Faryš		
místo stavby: Praha 5, k.ú. Košíře, Smichov, Radice, Jinonice	email: Petr Faryš		
název stavby: Rozšíření sítě Peřiny Net, s. r. o. mezi ulicemi Urbanova, Jenišovská, Peroutkova, U Mrázovky a U Salamounky, Praha 5 - Košíře		číslo parčí:	
část: telekomunikace	datum: 09/2018		
název dokumentu: Situační výkres	stupeň: DUR		
číslo zakázky: Pe9/2017	kód dokumentu: C.2	měřítko: 1:1000	
		formát: 2x44	
		č. výkresu: 24	revize: 00





Projektová dokumentace pro územní rozhodnutí Investor a stavěbník: Pešiny Net s.r.o., Křemova 436/1, 60200, Praha 6 Záměrná výstavba: Územní plán		
Pešiny Net s.r.o. Křemova 436/1, 60200 Praha 6 IČ: 272 571 83 DIČ: CZ272 571 83 Město: Praha 6 Město: Praha 6		
Projektant:  FORTEL s.r.o. Malborská 208K, 150 00 Praha 6 provozovna: Malborská 208K, 150 00 Praha 6 IČ: 4520 241 420 IČ DIČ: vklad: kv0400000002	číslo parčík: Rozšíření sítě Pešiny Net, s. r. o. mezi ulicemi Urbanova, Jenišovská, Peroutkova, U Mirzovky a U Salátounky, Praha 5 - Košíře	číslo parčík:
část: telekomunikace	datum: 09/2018	DUR:
název dokumentu: Situacní výkres	měřítko: 1:1000	formát: A4/A4
číslo zakázky: P69/2017	číslo výkresu: C.2	revize: 00

KLAD LISTU

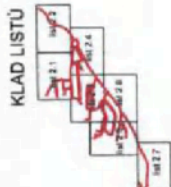


LEGENDA:  
 nová trasa





Projektová organizace pro vlastní potřebu Investor a stavebník: Pečny Net s.r.o. - Křivčova 4381, 10200, Praha 6 Stavební povolení: Městský úřad Praha 6	
PR P R N	Město Praha 6 Město Praha 6 Město Praha 6 Město Praha 6 Město Praha 6 Město Praha 6
100% architektura 100% inženýring 100% projektování 100% realizace	Petr Laska Petr Pávek Petr Pávek Petr Janda
<b>For Tel</b> PORTEL, s.r.o. Nadbřežní 2296, 115 03 Praha 6 IČO: 252 222 222, DIČ: CZ252222222 Město Praha 6 Město Praha 6 Město Praha 6	Město Praha 6 Město Praha 6 Město Praha 6
Město Praha 6 Rozšíření síť Pečny Net, s. r. o. mezi ulicemi Urbanova, Jenišovská, Peroutkova, U Mrázovky a U Salamounky, Praha 5 - Košíře	číslo parku: [ ] datum: 09/2018 stavba: D/II měřítko: 1:1000 formát: A4 c. výkresu: 2/4 revize: 00
název stavby: [ ] číslo zakázky: Pe9/2017 kód dokumentu: C.2	číslo zakázky: Pe9/2017 kód dokumentu: C.2



LEGENDA:  
 nová trasa



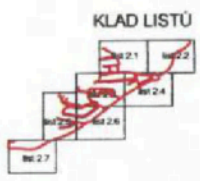






LEGENDA:

nová trasa ————



Projektová dokumentace pro územní rozhodnutí Investor a stavěbník: Pe3ny Net s.r.o., Klenova 436/1, 16200, Praha 6			
		zodpovědný inženýr: Martin Kříha	
Pe3ny Net s.r.o. Klenova 436/1 16200 - Praha 6 IČ: 272 521 83 tel.: +420 298 391 501 email: info@pe3ny.net			
		zhotovitel: Petr Lásků vypracoval: Petr Fanytl kreslil: Petr Fanytl korektoval: Petr Lásků	
místo stavby: Praha 6, k.ú. Košíře, Smíchov, Radlice, Jinonice		číslo par.:	
název stavby: Rozšíření sítě Pe3ny Net, s. r. o. mezi ulicemi Urbanova, Jenišovská, Peroutkova, U Mrázovky a U Salamounky, Praha 5 - Košíře		datum: 09/2018	
část: telekomunikace		stupeň: DÚR	
název dokumentu: Situační výkres		měřítko: 1:1000	
číslo zakázky: Pe9/2017		formát: 2xA4	
kód dokumentu: C.2		č. výkresu: 2.6	
		revize: 00	