

DOHODA O VZDÁNÍ SE PRÁVA NA NÁHRADU ŠKODY VZNIKLÉ NA POZEMKU

č.: 05/230/2024

dle ustanovení § 2894 a násl. zákona č. 89/2012 Sb., občanský zákoník,
ve znění pozdějších předpisů (dále jen „občanský zákoník“)

Lesy České republiky, s.p.

se sídlem Přemyslova 1106/19, Nový Hradec Králové, 500 08 Hradec Králové

IČO: 421 96 451

DIČ: CZ42196451


zapsaný v obchodním rejstříku vedeném Krajským soudem v Hradci Králové, oddíl AXII,
vločka 540zastoupený:  LS Horní Blatná 

bankovní spojení: Komerční banka, a.s.,

číslo účtu: 5152970287/0100

(dále jako „LČR“) na straně jedné

a

Ing. Petr Vlášekrodné číslo: 80 trvale bytem:  Dalovicekontakt: tel.: 

(dále jako „druhá strana dohody“) na straně druhé

(LČR a druhá strana dohody dále též společně jako „smluvní strany“ a každý jednotlivě jako „smluvní strana“)

uzavírají níže uvedeného dne, měsíce a roku tuto dohodu o vzdání se práva na náhradu škody vzniklé na pozemku (dále jen „dohoda“):

I.**Předmět dohody**

1. Smluvní strany shodně deklarují, že tato dohoda nenahrazuje závazné stanovisko a není souhlasem uděleným LČR druhé straně dohody k dotčení pozemků do vzdálenosti 30 m od okraje lesa.
2. LČR prohlašují, že jim svědčí právo hospodařit k níže uvedeným pozemkům, které jsou ve vlastnictví České republiky, a to:

Parcelní číslo	Druh pozemku	Výměra v m ²	Katastrální území	LV	Obec
147	lesní pozemek	315498	Potůčky	25	Porůčky

Uvedené pozemky (dále také „**předmětné pozemky**“) jsou zapsány v katastru nemovitostí u Katastrálního úřadu pro **Karlovarský kraj**, Katastrální pracoviště **Karlovy Vary**, k. ú. Potůčky.

LČR mají podle ustanovení § 58 odst. 1 zákona č. 289/1995 Sb., o lesích a o změně a doplnění některých zákonů (lesní zákon), ve znění pozdějších předpisů, práva a povinnosti vlastníka lesa.

3. Druhá strana dohody prohlašuje, že je výlučným vlastníkem nemovitých věcí, a to:

Parcelní číslo	Druh pozemku	Výměra v m ²	Katastrální území	LV	Obec
868/19	trv. travní porost	788	Horní Blatná	417	Horní Blatná

Uvedené nemovité věci (dále také „**nemovité věci**“) jsou zapsány v katastru nemovitostí u Katastrálního úřadu pro **Karlovarský kraj** kraj, Katastrální pracoviště **Karlovy Vary**, k.ú. Horní Blatná.

4. LČR obdržely dne 26.3.2024 žádost druhé strany dohody o vyjádření se k dokumentaci stavby „**Poloroubená stvba s funkčním využitím jako sauna**“ na pozemku p.č. 868/18 v k.ú. Horní Blatná“ ze dne 26.03.2024 (dále jen „**stavba**“) a současně žádost o souhlas s umístěním stavby do ochranného pásma lesa (dále jen „**žádost**“).
5. V případě, že se LČR rozhodnou udělit souhlas s umístěním stavby v ochranném pásmu lesa, jsou oprávněny stanovit rovněž podmínky, za nichž tak učiní; případný souhlas může být vázán na splnění podmínek, a to nejpozději do 15 pracovních dnů ode dne, kdy bude do veřejného seznamu zapsáno vzdání se práva na náhradu škody vzniklé na nemovitých věcech podle odst. 3 tohoto článku dohody za podmínek dle čl. II. této dohody.

II.

Vzdání se práva na náhradu škody a uhrazení zvýšených nákladů na hospodaření v lese

1. Druhá strana dohody se tímto, v souladu s ustanovením § 2897 občanského zákoníku, natrvalo a bezvýjimečně vzdává práva na náhradu veškerých škod, vzniklých kdykoliv v budoucnu (po uzavření této dohody) na nemovitých věcech, včetně veškerých jejich součástí a příslušenství, a to zejména sesuvem půdy, padáním kmenů, pádem stromů nebo jejich částí včetně větví, přesahem větví a kořenů, zastíněním a lavinami, z předmětných pozemků, nebo v souvislosti s těmito jevy.
2. Druhá strana dohody se vůči LČR zavazuje k úhradě zvýšených nákladů na hospodaření v lese, budou-li takové, vzniklých v souvislosti s omezeními, které přináší nemovité věci umístěné v ochranném pásmu lesa, např. nemožnost kácení stromů do prostoru ochranného pásma lesa, nutnost použití nákladnější technologie, která by bez omezení v ochranném pásmu nemusela být využita apod. Případné zvýšené náklady budou druhé straně dohody

vyúčtovány na základě daňového dokladu (faktury) se splatností 21 dnů. Součástí daňového dokladu (faktury) bude i podrobné vyčíslení a zdůvodnění zvýšených nákladů.

3. Strany dohody se dohodly, že k vzdání se práva na náhradu škody dle čl. II. dle této dohody se zavazuje jak vlastník Nemovitých věcí, tak i další vlastník či spoluvlastník Nemovitých věcí. **Druhá strana dohody, jako současný vlastník nemovitých věcí, se zavazuje k předání informace o vzdání se práva na náhradu škody případným dalším vlastníkům či spoluvlastníkům Nemovitých věcí a dále ke smluvnímu závázání případných dalších vlastníků či spoluvlastníků Nemovitých věcí k uhrazení zvýšených nákladů hospodaření v lese dle čl. II. odst. 2. této dohody.** Oprávněnou osobou jsou LČR, které mají právo hospodařit s předmětnými pozemky.
4. Druhá strana dohody prohlašuje, že je s nemovitými věcmi oprávněna samostatně disponovat, a to v rozsahu a způsobem ujednanými touto dohodou, zejména je bez jakéhokoli omezení oprávněna vzdát se práva na náhradu škody na nemovitých věcech ve smyslu této dohody.

III.

Ostatní ujednání

1. Druhá strana dohody se zavazuje, v případě, že nebude Stavba povolena, a tedy ani realizována, vyzvat LČR nejpozději do 3 měsíců od data zastavení stavebního řízení, popř. vydání rozhodnutí o nepovolení Stavby či jiného dokumentu, kterým stavební úřad nepovolí provedení Stavby, k uzavření dohody o zrušení vzdání se práva na náhradu škody a o zrušení závazku uhrazení zvýšených nákladů hospodaření v lese dle čl. II. této dohody (dále jen „dohoda o zrušení vzdání se práva na náhradu škody“). LČR se zavazuje v případě, že Stavba nebude povolena a ani realizována, na základě takové výzvy dohodu uzavřít. Za nedodržení shora uvedeného termínu, se Druhá strana dohody zavazuje zaplatit LČR smluvní pokutu ve výši 10.000,- Kč, nebude-li písemně dohodnuto jinak. Zaplacením pokuty není dotčena povinnost uzavření dohody o zrušení vzdání se práva na náhradu škody.
2. Ukáže-li se kterékoliv ustanovení této dohody jako neplatné nebo neúčinné nebo se z jakýchkoliv důvodů stane neplatným nebo neúčinným, nemá tato skutečnost vliv na platnost a účinnost ostatních ustanovení dohody. Pro takový případ se strany této dohody zavazují nahradit bez zbytečného odkladu neplatné nebo neúčinné ustanovení ustanovením platným a účinným tak, aby význam ustanovení neplatného či neúčinného zůstal zachován.
3. Tato dohoda vzdání se práva na náhradu škody a závazek uhrazení zvýšených nákladů podle čl. II. nabývají platnosti a účinnosti dnem podpisu dohody oběma stranami dohody.
4. Strany dohody prohlašují, že tato dohoda je vyjádřením jejich pravé, svobodné a vážné vůle, že ji považují za určitou a srozumitelnou, že není uzavřena v tísní ani na základě nápadně nevýhodných podmínek, což potvrzují svými podpisy.
5. Smluvní strany se v souladu s ustanovením § 1 odst. 2 občanského zákoníku dohodly, že pokud se některé z ujednání obsažených v této dohodě neshoduje s ustanoveními občanského zákoníku, jde o projev vůle smluvních stran.

IV.

Sankční ujednání

1. Pro případ prodlení druhé strany dohody s úhradou zvýšených nákladů dle čl. II. odst. 2 dohody se druhá strana dohody zavazuje zaplatit LČR smluvní pokutu ve výši 0,05 % z dlužné částky za každý i započatý den prodlení.
2. V případě, že Druhá strana dohody nesplní svůj závazek plynoucí z ust. čl. II. odst. 3, věta druhá, zavazuje se zaplatit LČR smluvní pokutu ve výši 100.000, - Kč.
3. Uplatněním, ani zaplacením smluvní pokuty není jakkoli omezeno či jinak dotčeno právo LČR na náhradu škody, a to v plném rozsahu; ustanovení § 2050 občanského zákoníku se nepoužije.

V.

Criminal Compliance doložka

1. Smluvní strany níže svým podpisem stvrzují, že v průběhu vyjednávání o této dohodě vždy jednaly a postupovaly čestně, transparentně a v souladu s veškerými právními předpisy, a že takto budou jednat i při jejím plnění.
2. Smluvní strany prohlašují, že v souvislosti s touto dohodou vyvinou maximální úsilí, aby žádné ze smluvních stran nemohla být přičtena trestní odpovědnost podle příslušných právních předpisů.
3. Druhá strana dohody prohlašuje, že se seznámila se zásadami, hodnotami a cíli definovanými Criminal Compliance Programem Lesů České republiky, s.p. (viz www.lesy.cz/ccp), a že tyto bude v co nejširším možném rozsahu respektovat.

VI.

Závěrečná ujednání

1. Pokud není v této dohodě ujednáno jinak, řídí se vztahy mezi smluvními stranami příslušnými obecně platnými právními předpisy, zejména občanským zákoníkem a právními předpisy souvisejícími.
2. Tuto dohodu lze měnit či doplňovat pouze formou písemných dodatků podepsaných oběma smluvními stranami.
3. Tato dohoda nabývá platnosti dnem jejího podpisu oběma smluvními stranami. Pokud tato dohoda podléhá povinnosti uveřejnění dle zákona č. 340/2015 Sb., o zvláštních podmínkách účinnosti některých smluv, uveřejňování těchto smluv a o registru smluv (zákon o registru smluv), ve znění pozdějších předpisů, nabývá účinnosti dnem jejího uveřejnění v souladu se zmíněným zákonem, nejdříve však dnem oboustranného podpisu této dohody. Smluvní strany pro tyto případy vyjadřují svůj souhlas s uveřejněním celého znění dohody včetně metadat, a to v rozsahu a způsobem stanoveným zákonem. V ostatních případech tato dohoda nabývá účinnosti dnem jejího podpisu oběma smluvními stranami, jejího oboustranného podpisu.
4. Tato dohoda je vyhotovena v počtu **dvou stejnopisů**, z nichž po jednom vyhotoveních obdrží každá ze smluvních stran.

5. Smluvní strany prohlašují, že si tuto dohodu před jejím podpisem přečetly, jejímu obsahu rozumí a bez výhrad s ním souhlasí. Dohoda je vyjádřením jejich pravé, skutečné, svobodné a vážné vůle, na důkaz čehož níže připojují, prosty omylu, své vlastnoruční podpisy.

6. Nedílnou součástí této dohody jsou tyto přílohy:

Příloha č. 1 – Výpis z katastru předmětných pozemků a nemovité věci 2x


V Perninku dne:.....

V dne:.....

za LČR:

za druhou stranu dohody:

.....


LS Horní Blatná
Lesy České republiky, s.p.

.....

Ing. Petr Vlášek

Informace o pozemku

Parcelní číslo:	147
Obec:	Potůčky [555479]
Katastrální území:	Potůčky [726516]
Číslo LV:	25
Výměra [m ²]:	315498
Typ parcely:	Parcela katastru nemovitostí
Mapový list:	KMD
Určení výměry:	Graficky nebo v digitalizované mapě
Způsob využití:	les jiný než hospodářský
Druh pozemku:	lesní pozemek



Vlastníci, jiní oprávnění

Vlastnické právo	Podíl
Česká republika	
Právo hospodařit s majetkem státu	Podíl
Lesy České republiky, s.p., Přemyslova 1106/19, Nový Hradec Králové, 50008 Hradec Králové	

Způsob ochrany nemovitosti

Název
pam. zóna - budova, pozemek v památkové zóně
pozemek určený k plnění funkcí lesa

Seznam BPEJ

Parcela nemá evidované BPEJ.

Omezení vlastnického práva

Nejsou evidována žádná omezení.

Jiné zápisy

Nejsou evidovány žádné jiné zápisy.

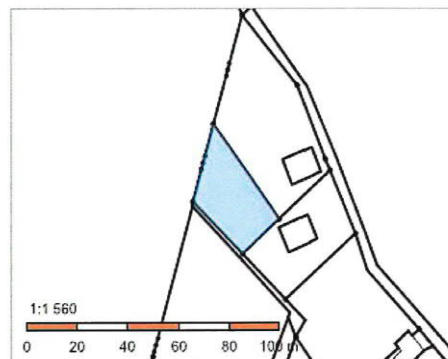
 Řízení, v rámci kterých byl k nemovitosti zapsán cenový údaj

Nemovitost je v územním obvodu, kde státní správu katastru nemovitostí ČR vykonává [Katastrální úřad pro Karlovarský kraj, Katastrální pracoviště Karlovy Vary](#)

Zobrazené údaje mají informativní charakter. Platnost dat k 28.03.2024 12:00.

Informace o pozemku

Parcelní číslo:	868/19
Obec:	Horní Blatná [555169]
Katastrální území:	Horní Blatná [642380]
Číslo LV:	417
Výměra [m ²]:	788
Typ parcely:	Parcela katastru nemovitostí
Mapový list:	DKM
Určení výměry:	Ze souřadnic v S-JTSK
Druh pozemku:	trvalý travní porost



Vlastníci, jiní oprávnění

Vlastnické právo	Podíl
Vlášek Petr Ing., [REDACTED] Dalovice	

Způsob ochrany nemovitosti

Název
pam. zóna - budova, pozemek v památkové zóně
zemědělský půdní fond

Seznam BPEJ

BPEJ	Výměra
93624	788

Omezení vlastnického práva

Typ
Vzdání se práva na náhradu škody na pozemku

Jiné zápisy

Nejsou evidovány žádné jiné zápisy.

[☞] Řízení, v rámci kterých byl k nemovitosti zapsán cenový údaj

Nemovitost je v územním obvodu, kde státní správu katastru nemovitostí ČR vykonává [Katastrální úřad pro Karlovarský kraj, Katastrální pracoviště Karlovy Vary](#)

Zobrazené údaje mají informativní charakter. Platnost dat k 28.03.2024 12:00.