

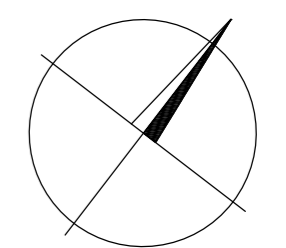
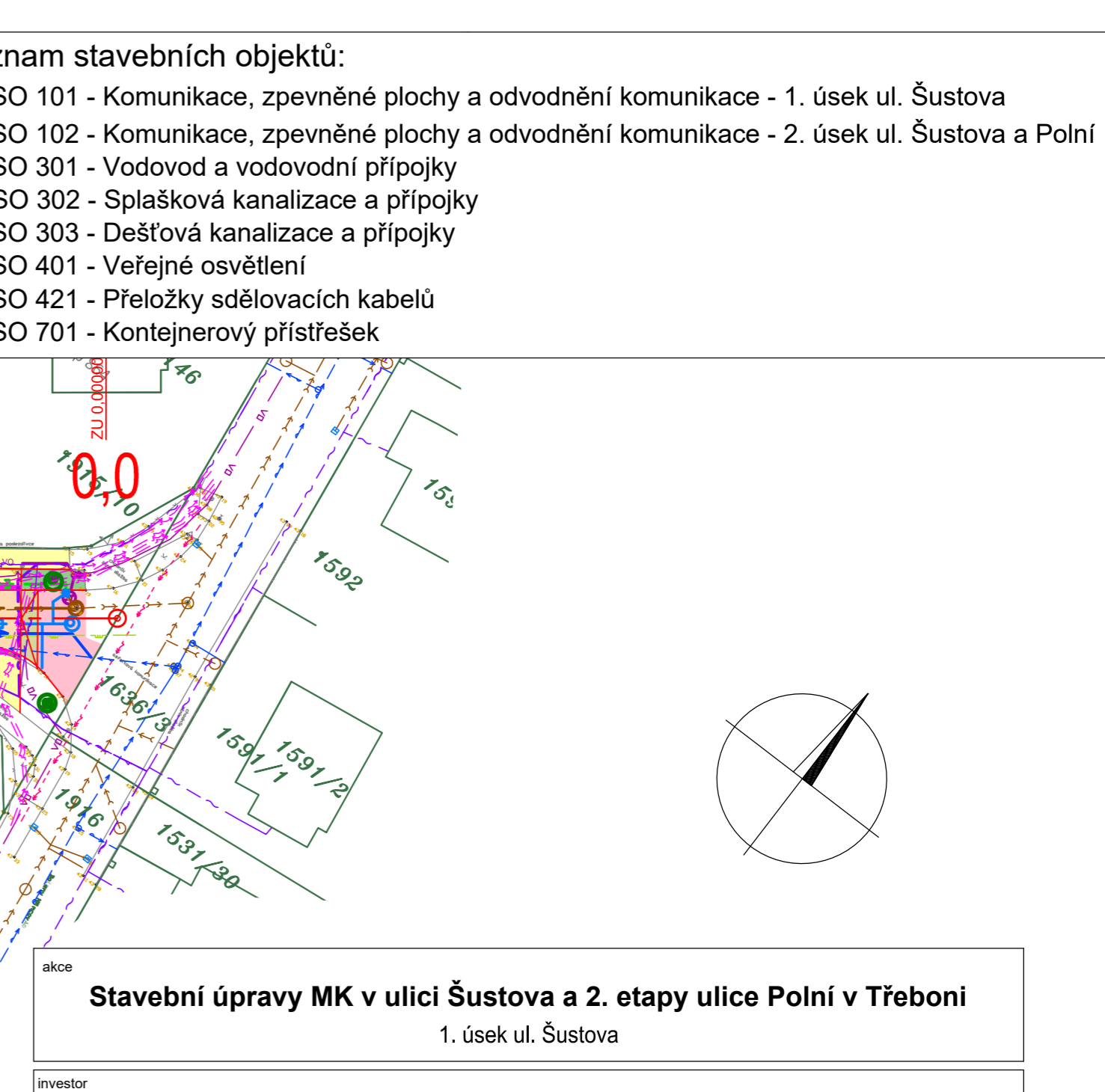
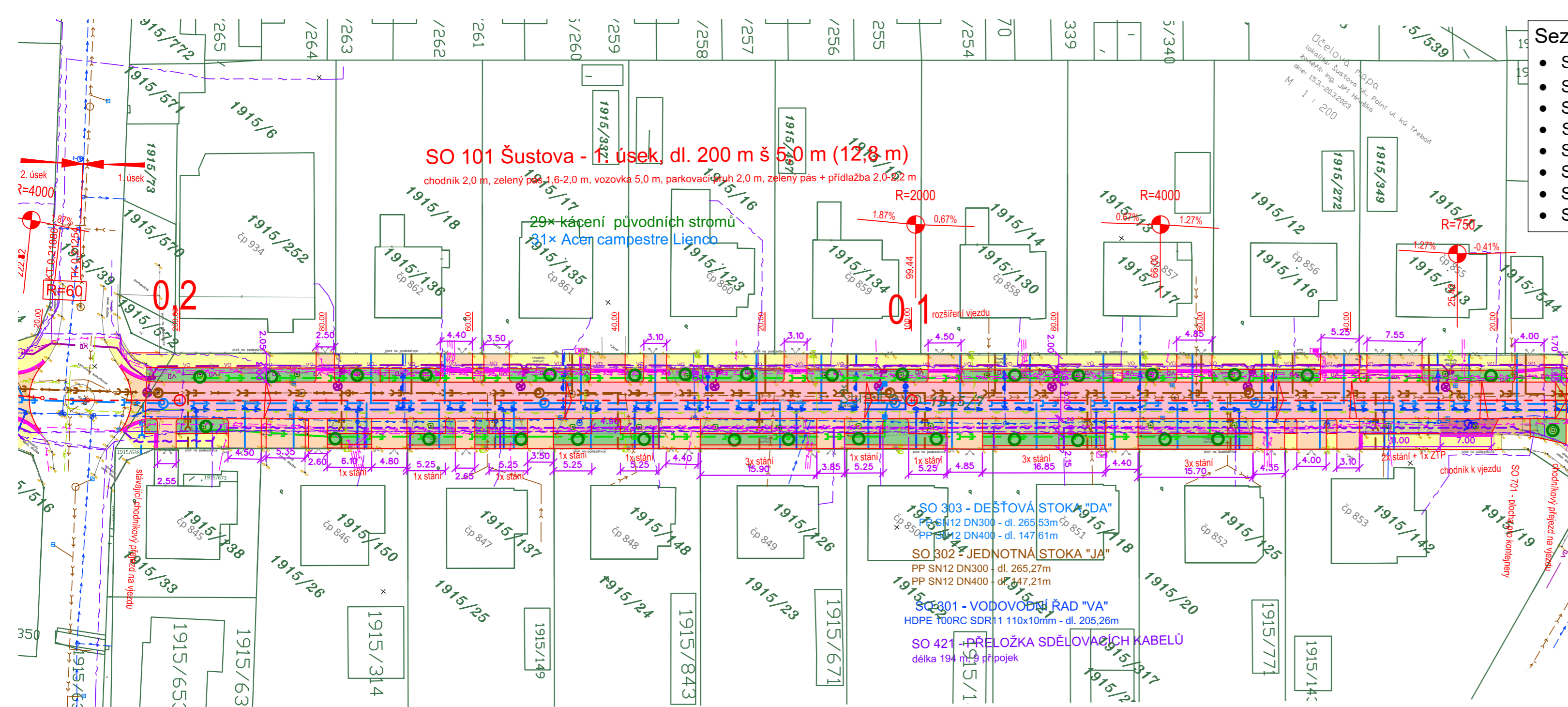
# TŘEBONĚ

misto stavby

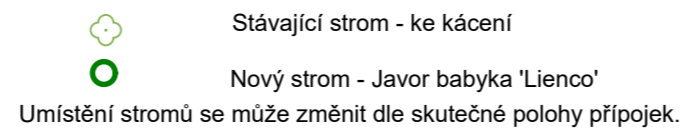
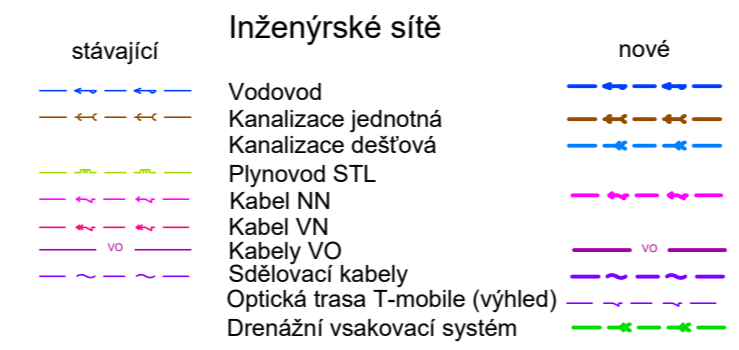
e

**Seznam stavebních objektů:**

- SO 101 - Komunikace, zpevněné plochy a odvodnění komunikace - 1. úsek ul. Šustova
- SO 102 - Komunikace, zpevněné plochy a odvodnění komunikace - 2. úsek ul. Šustova a Polní
- SO 301 - Vodovod a vodovodní přípojky
- SO 302 - Splašková kanalizace a přípojky
- SO 303 - Dešťová kanalizace a přípojky
- SO 401 - Veřejné osvětlení
- SO 421 - Přeložky sdělovacích kabelů
- SO 701 - Kontejnerový přístřešek



- Chodníky (zámková dlažba, šedá, 100x200 mm, tl. 80 mm)
- Chodníky (asfaltové)
- Asfaltová vozovka
- Dlážděné vjezdy (zámková dlažba, černá, 100x200 mm, tl. 80 mm)
- Stání pro ZTP (zámková dlažba, červená, 100x200 mm, tl. 80 mm)
- Dlážděná parkovací stání (šírokospárá dl. červená, 210x140 mm, spára 30 mm, tl. 80 mm)
- Dlážděný bezpečnostní odstup (šírokospárá dl. šedá, 210x140 mm, spára 30 mm, tl. 80 mm)
- Dlážděný bezpečnostní odstup (zámková dl. šedá, 210x140 mm, tl. 80 mm)
- Ostatní dlážděné plochy (pro odpad, podél plotů a zvýšené mezi vjezdy) (zámková dl. šedá)
- Zelené pásy
- Hmatové prvky (červená dlažba s výstupky)



Umístění stromů se může změnit dle skutečné polohy přípojek.

Šustova ulice - 19 domů, 19 stání, 21 stromů

**akce**  
**Stavební úpravy MK v ulici Šustova a 2. etapy ulice Polní v Třeboni**  
 1. úsek ul. Šustova

**investor**  
 Město Třeboň  
 Palackého nám. 46/II  
 379 01 Třeboň

**zhotovitel**  
**INVENTE, s.r.o.**  
**projektová a inženýrská kancelář pozemních a dopravních staveb**  
 370 04 České Budějovice 4, Žerotínova 483/1, tel/fax:387 200 425, invente@email.cz

**SO 101: 1. ETAPA**  
**KOORDINAČNÍ SITUACE - ŠUSTOVA**

navrhoval Ing.arch.Václav Jankovec		konstrukce Ing. Jan Dudík		číslo akce:	
VP(hip) Ing.arch.Václav Jankovec	kreslil Ing. Jan Dudík	datum: 04/2023	část <b>C</b>	č.výkresu <b>3.1</b>	paré
schválil Ing.arch.Václav Jankovec	kontrola Roman Předota, DiS	měřítko: 1:500	stupeň: DVSP		

### Seznam stavebních objektů:

- SO 101 - Komunikace, zpevněné plochy a odvodnění komunikace - 1. úsek ul. Šustova
- SO 102 - Komunikace, zpevněné plochy a odvodnění komunikace - 2. úsek ul. Šustova a Polní
- SO 301 - Vodovod a vodovodní přípojky
- SO 302 - Splašková kanalizace a přípojky
- SO 303 - Dešťová kanalizace a přípojky
- SO 401 - Veřejné osvětlení
- SO 421 - Přeložky sdělovacích kabelů
- SO 701 - Kontejnerový přístřešek

plochy

- Chodníky (zámková dlažba, šedá, 100x200 mm, tl. 80 mm)
- Chodníky (asfaltové)
- Asfaltová vozovka
- Dlažďené vjezdy (zámková dlažba, černá, 100x200 mm, tl. 80 mm)
- Stání pro ZTP (zámková dlažba, červená, 100x200 mm, tl. 80 mm)
- Dlažďená parkovací stání (širokospárá dl. červená, 210x140 mm, spára 30 mm, tl. 80 mm)
- Dlažďený bezpečnostní odstup (širokospárá dl. šedá, 210x140 mm, spára 30 mm, tl. 80 mm)
- Dlažďený bezpečnostní odstup (zámková dl. šedá, 210x140 mm, tl. 80 mm)
- Ostatní dlažďené plochy (pro odpad, podél plotů a zvýšené mezi vjezdy) (zámková dl. šedá)
- Zelené pásy
- Hmatové prvky (červená dlažba s výstupky)

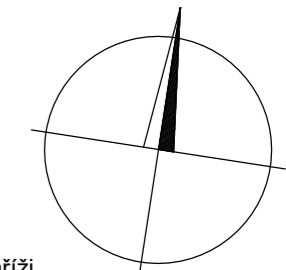
### Inženýrské sítě

- |                                 |                                 |
|---------------------------------|---------------------------------|
| stávající                       | nové                            |
| Vodovod                         | Kanalizace jednotná             |
| Kanalizace jednotná             | Kanalizace dešťová              |
| Plynovod STL                    | Kabel NN                        |
| Kabel NN                        | Kabel VN                        |
| Kabel VN                        | Kabely VO                       |
| Kabely VO                       | Sdělovací kabely                |
| Sdělovací kabely                | Optická trasa T-mobile (výhled) |
| Optická trasa T-mobile (výhled) | Drenážní vsakovací systém       |
| Drenážní vsakovací systém       |                                 |

Stávající strom - ke kácení

- Nový strom - Javor babyka 'Lienco'
  - Nový strom - Javor babyka 'Lienco' v ochranné mříži
  - Nový strom - Lípa srdčitá 'Rancho'
- Umístění stromů se může změnit dle skutečné polohy přípojek.

Polní ulice - 2 domy, 15 kolmých stání + 2 ZTP stání, 10 stromů  
Šustova ulice - 23 domů, 11 stání, 18 + 10 stromů



**Stavební úpravy MK v ulici Šustova a 2. etapy ulice Polní v Třeboni**  
2. úsek ul. Šustova a Polní

investor  
Město Třeboň  
Palackého nám. 46/II  
379 01 Třeboň

zhotovitel  
**INVENTE, s.r.o.**  
projektová a inženýrská kancelář pozemních a dopravních staveb  
370 04 České Budějovice 4, Žerotínova 483/1, tel/fax:387 200 425, invente@email.cz

SO 102: 2. ETAPA  
**KOORDINAČNÍ SITUACE - ŠUSTOVA, POLNÍ**

navrhoval Ing.arch.Václav Jankovec		konstrukce Ing. Jan Dudík		číslo akce:	
VP(hip) Ing.arch.Václav Jankovec	kreslil Ing. Jan Dudík	datum: 04/2023	část C	č.výkresu 3.2	paré
schválil Ing.arch.Václav Jankovec	kontrola Roman Předota, DiS	měřítko: 1:500	stupeň: DVSP		

