

VÝKAZ DOSAVADNÍHO A NOVÉHO STAVU ÚDAJŮ KATASTRU NEMOVITOSTÍ															
Dosavadní stav				Nový stav											
Označení pozemku parc. číslem	Výměra parcely		Druh pozemku	Označení pozemku parc. číslem	Výměra parcely		Druh pozemku	Typ stavby	Způsob určení výměry	Porovnání se stavem evidence právních vztahů					
	ha	m ²			Způsob využití	Způsob využití				Způsob využití	Díl přechází z pozemku označeného v katastru nemovitostí		Číslo listu vlastnictví	Výměra dílu	
			ha				m ²	ha			m ²				
1627/1										1627/1		255			
1627/147										1627/147		1478			
2301/7										2301/7		1			
2301/9										2301/9		1			
2301/11										2301/11		1			






Druh věcného břemene: dle listiny

Oprávněný: dle listiny

Seznam souřadnic (S-JTSK)

Číslo bodu Souradnice pro zápis do KN

	Y	X	Kód kv.	Poznámka
13	745203.06	1038179.37	3	bod věcného břemene
14	745211.66	1038172.92	3	bod věcného břemene
15	745212.19	1038172.40	3	bod věcného břemene
16	745212.80	1038168.25	3	bod věcného břemene
17	745213.77	1038165.60	3	bod věcného břemene
18	745241.27	1038137.07	3	bod věcného břemene
19	745243.18	1038135.64	3	bod věcného břemene
20	745246.23	1038133.10	3	bod věcného břemene
21	745252.05	1038138.03	3	bod věcného břemene
22	745253.93	1038136.17	3	bod věcného břemene
23	745260.85	1038130.35	3	bod věcného břemene
24	745262.87	1038128.65	3	bod věcného břemene
25	745262.55	1038128.27	3	bod věcného břemene
26	745260.53	1038129.97	3	bod věcného břemene
27	745253.59	1038135.81	3	bod věcného břemene
28	745252.03	1038137.35	3	bod věcného břemene
29	745246.23	1038132.44	3	bod věcného břemene
30	745242.86	1038135.24	3	bod věcného břemene
31	745240.93	1038136.69	3	bod věcného břemene
32	745213.33	1038165.32	3	bod věcného břemene
33	745212.32	1038168.13	3	bod věcného břemene
34	745211.71	1038172.16	3	bod věcného břemene
35	745211.34	1038172.54	3	bod věcného břemene
36	745202.76	1038178.97	3	bod věcného břemene
37	745203.88	1038178.13	3	průsečík
38	745204.17	1038178.54	3	průsečík
39	745206.50	1038176.79	8	průsečík
40	745206.23	1038176.37	8	průsečík
41	745208.89	1038174.37	3	průsečík
42	745209.18	1038174.78	3	průsečík
43	745209.35	1038174.03	3	průsečík
44	745209.46	1038174.57	3	průsečík
45	745210.95	1038173.45	3	průsečík
46	745210.66	1038173.05	3	průsečík

GEOMETRICKÝ PLÁN PRO vymezení rozsahu věcného břemene k části pozemku	Geometrický plán ověřil úředně oprávněný zeměměřický inženýr: Jméno, příjmení: 	Stejnopis ověřil úředně oprávněný zeměměřický inženýr: 
	Číslo položky seznamu úředně oprávněných zeměměřických inženýrů: 1309/1995	Číslo položky seznamu úředně oprávněných zeměměřických inženýrů: 1309/95
	Dne: 23. května 2021 Dne: 300/2021	Dne: 21.6.2021 Dne: 300/2021
	Náležitostní a přesností odpovídá právním předpisům.	Tento stejnopis odpovídá geometrickému plánu v elektronické podobě uloženému v dokumentaci katastrálního úřadu.
Vyhotovitel: Ing. Marcel Vojta Hřbitovní 992/5 742 21 Kopřivnice IČ: 879 339 34, tel: 	Katastrální úřad souhlasí s odsouhlasením parcel.	
Číslo plánu: 1900--300/2021 Okres: Hlavní město Praha Obec: Praha Kat. území: Suchbát Mapový list: Kralupy nad Vltavou 8-9/22	Ověření stejnopisu geometrického plánu v listinné podobě. 	
Dosevdním vlastníkům pozemků byla poskytnuta možnost seznámit se v terénu s průběhem navrhovaných nových hranic které byly označeny předepsaným způsobem.	KÚ pro hlavní město Prahu KP Praha  PGP-2144/2021-101 2021.05.26 10:28:18 CEST	

