

Číslo smlouvy Zhotovitele:

CES: 190 070

Číslo jednací Prováděcí smlouvy: ENV/2024/232408

**PROVÁDĚCÍ SMLOUVA O DÍLO – ČÁST 1 – STANDARDIZOVANÝ POSTUP
k Rámcové dohodě – část 1 ze dne 24. 3. 2020, CES:190 070**

Česká republika – Ministerstvo životního prostředí

se sídlem: Vršovická 1442/65, 100 10 Praha 10
zastoupená: RNDr. Martinem Holým, ředitelem odboru geologie a zástupcem
vrchního ředitele sekce ochrany přírody a krajiny
IČO: 00164801
bankovní spojení: ČNB Praha 1, Na Příkopě 28, číslo účtu: 7628001/0710
kontaktní osoba: Ing. Petr Uldrych, vedoucí oddělení nerostných zdrojů,
tel.: +420 267 122 667, e-mail: Petr.Uldrych@mzp.cz

(dále jen „**Objednatel**“)

na straně jedné

a**Společnost „Likvidace SDD – PKÚ + GIS – Oblast 1“**

vedoucí účastník: DIAMO, státní podnik
se sídlem: Máchova 201, 471 27 Stráž pod Ralskem
zapsaný: obchodní rejstřík vedený Krajským soudem v Ústí nad Labem,
oddíl AXVIII, vložka 520
Týká se: DIAMO, státní podnik
odštěpný závod PKÚ
Hrbovická 2, Hrbovice, 403 39 Chlumeč
IČO: 00002739
DIČ: CZ00002739
Zastoupený: Ing. Petrou Šilhánovou, vedoucí odštěpného závodu
bankovní spojení: Raiffeisenbank a.s., Ústí nad Labem, číslo účtu: 7536123000/5500

a

účastník: **GIS – GEOINDUSTRY, s.r.o.**
se sídlem: Tleskačova 1329/16, 323 00 Plzeň
IČO: 49196375
DIČ: CZ49196375
zastoupený: Ing. Pavlem Rusnokem, jednatelem
bankovní spojení: Raiffeisenbank im Siftland eG, Plzeň, číslo účtu: 505930/8030
zapsaný: obchodní rejstřík vedený Krajským soudem v Plzni, sp. zn. C4319

Za společnost jedná: Ing. Petra Šilhánová, na základě plné moci

Kontaktní osoba:

(dále jen „**Zhotovitel**“)

na straně druhé

uzavřeli níže uvedeného dne, měsíce a roku tuto
Prováděcí smlouvu o dílo – část 1 (dále jen „**Prováděcí smlouva**“)
k **Rámcové dohodě – část 1** ze dne **24. 3. 2020** (dále jen „**Rámcová dohoda**“).

Čl. 1

Předmět Prováděcí smlouvy

1. Zhotovitel se zavazuje provést pro Objednatele na svůj náklad a na své nebezpečí dílo:
Zabezpečení tří SDD „**štola Hrad Osek**“ (č. o. 2956) v k. ú. Hrad Osek,
„**štola Čertova díra**“ (č. o. 2957) v k. ú. Hrad Osek
a „**jáma nad Alt Florian Schacht**“ (č. o. 2958) v k. ú. Horní Krupka.

Čl. 2

Cena

1. Cena za provedení díla je určena jako podíl vůči Cenové soustavě ÚRS jako celku a činí **42,300 %**.

Čl. 3

Doba, místo a podmínky plnění

1. Zhotovitel je povinen provést dílo, tj. dokončit ho a předat Objednateli nejpozději do 30. 11. 2024 (dodací lhůta).

Čl. 4

Ustanovení závěrečná

1. V případě, že ujednání obsažené v této Prováděcí smlouvě bude v rozporu, popř. v nesouladu s ustanoveními obsaženými v **Rámcové dohodě**, má ujednání obsažené v této Prováděcí smlouvě přednost. Touto Prováděcí smlouvou nesmějí být za žádných okolností prováděny podstatné změny rámcových podmínek stanovených v **Rámcové dohodě**. Není-li v této Prováděcí smlouvě stanoveno jinak, použije se na právní vztah založený touto Prováděcí smlouvou příslušná ustanovení **Rámcové dohody**.
2. Smluvní strany bezvýhradně souhlasí s uveřejněním této Prováděcí smlouvy v plném znění včetně Ceny díla a veškerých metadat v souladu s příslušnými právními předpisy, které se na uveřejnění této Prováděcí smlouvy vztahují, tj. zejména v souladu se zákonem č. 340/2015 Sb., o zvláštních podmínkách účinnosti některých smluv, uveřejňování těchto smluv a o registru smluv (zákon o registru smluv), ve znění pozdějších předpisů. Podle dohody Smluvních stran uveřejnění této Prováděcí smlouvy provede Objednatel.
3. Tato Prováděcí smlouva nabývá platnosti dnem jejího podpisu oběma Smluvními stranami a účinnosti dnem jejího uveřejnění dle odst. 2. tohoto článku.
4. Tato Prováděcí smlouva se uzavírá ve třech vyhotoveních, s platností originálu, přičemž Zhotovitel obdrží 1 vyhotovení a Objednatel obdrží 2 vyhotovení.

5. Nedílnou součástí této Prováděcí smlouvy jsou její přílohy:

Příloha: 1) RL + mapa

2) Plná moc ze dne 20. 12. 2023

Smluvní strany prohlašují, že si tuto Prováděcí smlouvu přečetly, že s jejím obsahem souhlasí a na důkaz toho k ní připojují svoje podpisy.

Objednatel

V Praze, dne 20. 3. 2024



Česká republika – Ministerstvo životního prostředí

RNDr. Martin Holý

ředitel odboru geologie a zástupce vrchního ředitele sekce ochrany přírody a krajiny

Zhotovitel

V Chlumci, dne 13. 03. 2024



Ing. Petra Šilhánová
vedoucí odštěpného závodu
na základě plné moci
DIAMO, státní podnik
odštěpný závod PKÚ
vedoucí společník
„Likvidace SDD – PKÚ + GIS – Oblast 1“



DIAMO, státní podnik
ředitelství s. p.
Máchova 201
471 27 Stráž pod Ralskem

PLNÁ MOC

DIAMO, státní podnik, se sídlem Máchova 201, 471 27 Stráž pod Ralskem, IČO 00002739, jako vedoucí společník společnosti „Likvidace SDD – PKÚ + GIS – Oblast 1“ a společnosti „Likvidace SDD – PKÚ + GIS + DS – Oblast 2“, jednající statutárním orgánem **Ing. Ludvíkem Kašparem**, ředitelem státního podniku,

zmocňuje

Ing. Petru Šilhánovou, [redacted] vedoucí odštěpného závodu PKÚ, Hrbovická 2, Hrbovice, 403 39 Chlumeč, státního podniku DIAMO, k tomu, aby za DIAMO, státní podnik, vedoucího společníka společnosti **Likvidace SDD – PKÚ + GIS – Oblast 1** a společnosti **Likvidace SDD – PKÚ + GIS + DS – Oblast 2** (dále jen „společnosti“), samostatně právně jednala ve všech věcech, které dle uzavřených smluv o každé ze společností přísluší vedoucímu společníkovi, tedy zejména podepisovala jednotlivé prováděcí smlouvy o dílo uzavírané na základě Rámcových dohod „Zajišťování nebo likvidace starých důlních děl a opuštěných průzkumných důlních děl 2019 – 2023 – část 1“ a „Zajišťování nebo likvidace starých důlních děl a opuštěných průzkumných důlních děl 2019 – 2023 – část 2“, které členové společnosti uzavřeli dne 24. 3. 2020 se zadavatelem Česká republika – Ministerstvo životního prostředí, Vršovická 1442/65, 100 10 Praha 10, včetně vedení jednání o jejich uzavření a podepisování dodatků a prohlášení k těmto prováděcím smlouvám.

Toto zmocnění je neprenosné a uděluje se na dobu **určitou**, a to od 1. 1. 2024 do 31. 12. 2024.

Ve Stráži pod Ralskem



Ing. Ludvík Kašpar
ředitel státního podniku

Plnou moc přijímám:

Ing. Petra Šilhánová



DIAMO, státní podnik
Máchova 201
471 27 Stráž pod Ralskem

IČO: 00002739
DIČ: CZ00002739
Tel.: +420 487 851 338
E-mail: diamo@diamo.cz


Obchodní rejstřík: Krajský soud Ústí nad Labem
Oddíl AXVIII, vložka 520
Bankovní spojení: ČSOB, a. s.
č. ú. 8010-0805109003/0300





Česká geologická služba, Kostelní 26, 170 06 Praha 7
Tel.: +420/233 371 190, Fax: +420/233 373 806, cgs.gov.cz



Databáze důlních děl

ID DD	Označení projevu, název díla			ID SDD	č. ozn.
30413	jáma nad Alt Florian Schacht			3199	2958
Další názvy					
Název KÚ					
Horní Krupka		Číslo KÚ	Okres	Kraj	Sídlo OBÚ
		675334	Teplice	Ústecký kraj	Most
Upřesnění polohy					
Asi 110 m jjz. od kóty Komáří Hůrka (807,4 m) a 220 m vjv. od věže kostela sv. Wolfganga. Svah v lese.					
Y	X	Z	Přesnost zaměření	ZLM 1:25000	Č. podd. území
773001	969280	778	Odečteno	02-322	1734
Surovina druh		Cín-wolframová ruda		Surovina typ	cín - wolframová ruda
Upřesnění suroviny					
Kategorie díla		Staré důlní dílo		Ukončení provozu	neznámé
Vlastník DD		Neexistuje nebo není znám		Provozovatel DD	Neexistuje nebo není znám
Správce DD		Neexistuje		Kód Diamo	
Realizátor DD		není znám			
Datum oznámení		Oznamovatel			
29.02.2024					
Projev nebo účinky na povrch k 29.02.2024					
propadlina v místě ústí jámy, rozměry neupřesněny					
Oznámený stav díla k 29.02.2024					
Nezajištěno					
Vyjádření ČGS		Zpracoval		Navštíveno	
				Ohrožuje	Ohrožuje
Poznámka z registru SDD					
Poznámka k HDD					
U jámy je odval 14×5×max. 4 m, zarostlý trávou a stromy. Niže po svahu jsou další výrazné stopy po dolování. Zaměřeno GPS navigací.					
Stav díla k datu zpracování					
Ústí jámy o rozměrech 2,2×1×2-3 m, svislé stěny. Obrostlé bylinami. Svažité dno je pokryto napadaným dřevem a hlinitou sutí. Jáma je ražena ve skalních horninách, svrchu jsou svahoviny.					
Typ díla	Jáma	Profil díla	Obdélníkový	[m]	2,2 x 1 x 3



Česká geologická služba, Kostelní 26, 170 06 Praha 7
Tel.: +420/233 371 190, Fax: +420/233 373 806, cgs.gov.cz

Databáze důlních děl

ID DD	Označení projevu, název díla	ID SDD	č. ozn.
30413	jáma nad Alt Florian Schacht	3199	2958
Signatura	Název zprávy		
GF FZ003299	Závěrečná zpráva z lokality Komáří Vížka, etapa průzkumu: vyhledávací, surovina: Sn, W , stav ku dni: 15.9.1959		
Zdroj informací			
FZ 3299, příloha 4			
Zpracovatel	Česká geologická služba	IČ zpracovatele	00025798
Datum vložení	Autor vložení	Datum aktualizace	Autor aktualizace
15.06.2016		08.03.2024	





Česká geologická služba, Kostelní 26, 170 06 Praha 7
Tel.: +420/233 371 190, Fax: +420/233 373 806, cgs.gov.cz

Databáze důlních děl

ID DD	Označení projevu, název díla	ID SDD	č. ozn.
32861	štolá Čertova díra	3198	2957

Další názvy	
-------------	--

Název KÚ	Číslo KÚ	Okres	Kraj	Sídlo OBÚ
Hrad Osek	712965	Teplice	Ústecký kraj	Most

Upřesnění polohy	pozemek p.č. 351/7
------------------	--------------------

Y	X	Z	Přesnost zaměření	ZLM 1:25000	Č. podd. území
786947	976553		Odečteno	02-323	

Surovina druh	Polymetalické rudy	Surovina typ	polymetalické rudy
---------------	--------------------	--------------	--------------------

Upřesnění suroviny	
--------------------	--

Kategorie díla	Staré důlní dílo	Ukončení provozu	před r. 1945
----------------	------------------	------------------	--------------

Vlastník DD	Neexistuje nebo není znám	Provozovatel DD	Neexistuje nebo není znám
-------------	---------------------------	-----------------	---------------------------

Správce DD	Neexistuje	Kód Diamo	
------------	------------	-----------	--

Realizátor DD	není znám		
---------------	-----------	--	--

Datum oznámení	Oznamovatel
29.02.2024	

Projev nebo účinky na povrch k 29.02.2024	otevřená štolá o délce cca 15m
---	--------------------------------

Oznámený stav díla k 29.02.2024	Nezajištěno
---------------------------------	-------------

Vyjádření ČGS	Zpracoval	Navštíveno	Navštíveno	Ohrožuje	Ohrožuje
---------------	-----------	------------	------------	----------	----------

Poznámka z registru SDD	
-------------------------	--

Poznámka k HDD	
----------------	--

Stav díla k datu zpracování	Nezajištěno otevřená štolá o délce cca 15m.
-----------------------------	---

Typ díla	Štolá	Profil díla	Obdélníkový [m]	2,3 x 2 x 15
----------	-------	-------------	-----------------	--------------

Zdroj informací	
-----------------	--



Zpracovatel	Česká geologická služba	IČ zpracovatele	00025798
-------------	-------------------------	-----------------	----------



Česká geologická služba, Kostelní 26, 170 06 Praha 7
Tel.: +420/233 371 190, Fax: +420/233 373 806, cgs.gov.cz

Databáze důlních děl

ID DD	Označení projevu, název díla	ID SDD	č. ozn.
32861	štola Čertova díra	3198	2957

Datum vložení	Autor vložení	Datum aktualizace	Autor aktualizace
01.03.2024		08.03.2024	





Databáze důlních děl

ID DD	Označení projevu, název díla	ID SDD	č. ozn.
32860	štolá Hrad Osek	3197	2956

Další názvy	
-------------	--

Název KÚ	Číslo KÚ	Okres	Kraj	Sídlo OBÚ
Hrad Osek	712965	Teplice	Ústecký kraj	Most

Upřesnění polohy
pozemek p.č. 351/7

Y	X	Z	Přesnost zaměření	ZLM 1:25000	Č. podd. území
787678	975372		Odečteno	02-323	

Surovina druh	Polymetalické rudy	Surovina typ	polymetalické rudy
---------------	--------------------	--------------	--------------------

Upřesnění suroviny

Kategorie díla	Staré důlní dílo	Ukončení provozu	do 19. století
----------------	------------------	------------------	----------------

Vlastník DD	Neexistuje nebo není znám	Provozovatel DD	Neexistuje nebo není znám
-------------	---------------------------	-----------------	---------------------------

Správce DD	Neexistuje	Kód Diamo	
------------	------------	-----------	--

Realizátor DD	není znám		
---------------	-----------	--	--

Datum oznámení	Oznamovatel
29.02.2024	

Projev nebo účinky na povrch k 29.02.2024
otevřená štolá

Oznámený stav díla k 29.02.2024
Nezajištěno

Vyjádření ČGS	Zpracoval	Navštíveno	Navštíveno	Ohrožuje	Ohrožuje

Poznámka z registru SDD

Poznámka k HDD

Stav díla k datu zpracování
Nezajištěno otevřená štolá

Typ díla	Štolá	Profil díla	Obdélníkový	[m]	0,7 x 0,5
----------	-------	-------------	-------------	-----	-----------

Zdroj informací

Zpracovatel	Česká geologická služba	IČ zpracovatele	00025798
-------------	-------------------------	-----------------	----------







Česká geologická služba, Kostelní 26, 170 06 Praha 7
Tel.: +420/233 371 190, Fax: +420/233 373 806, cgs.gov.cz

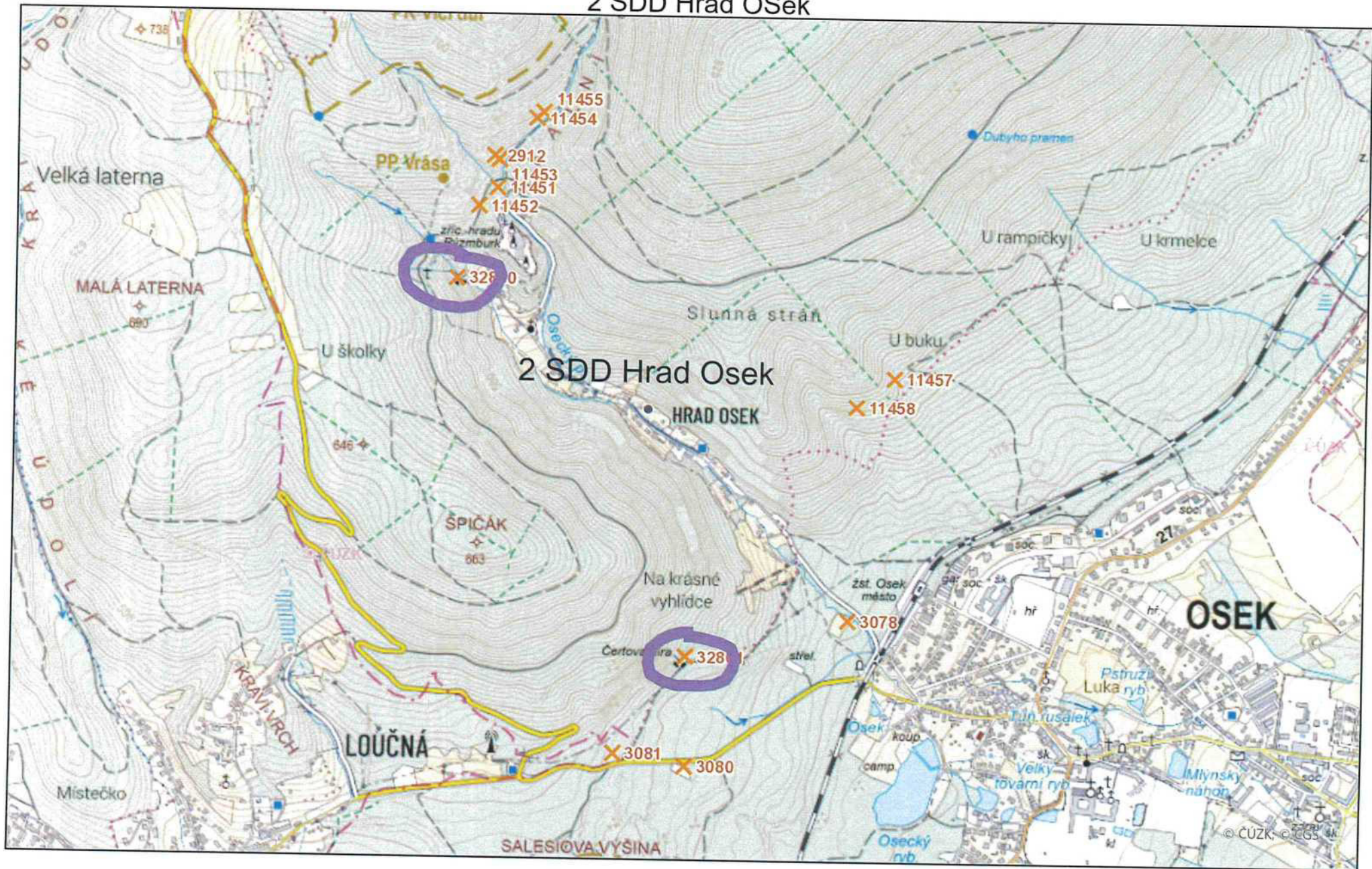
Databáze důlních děl

ID DD	Označení projevu, název díla	ID SDD	č. ozn.
32860	štola Hrad Osek	3197	2956

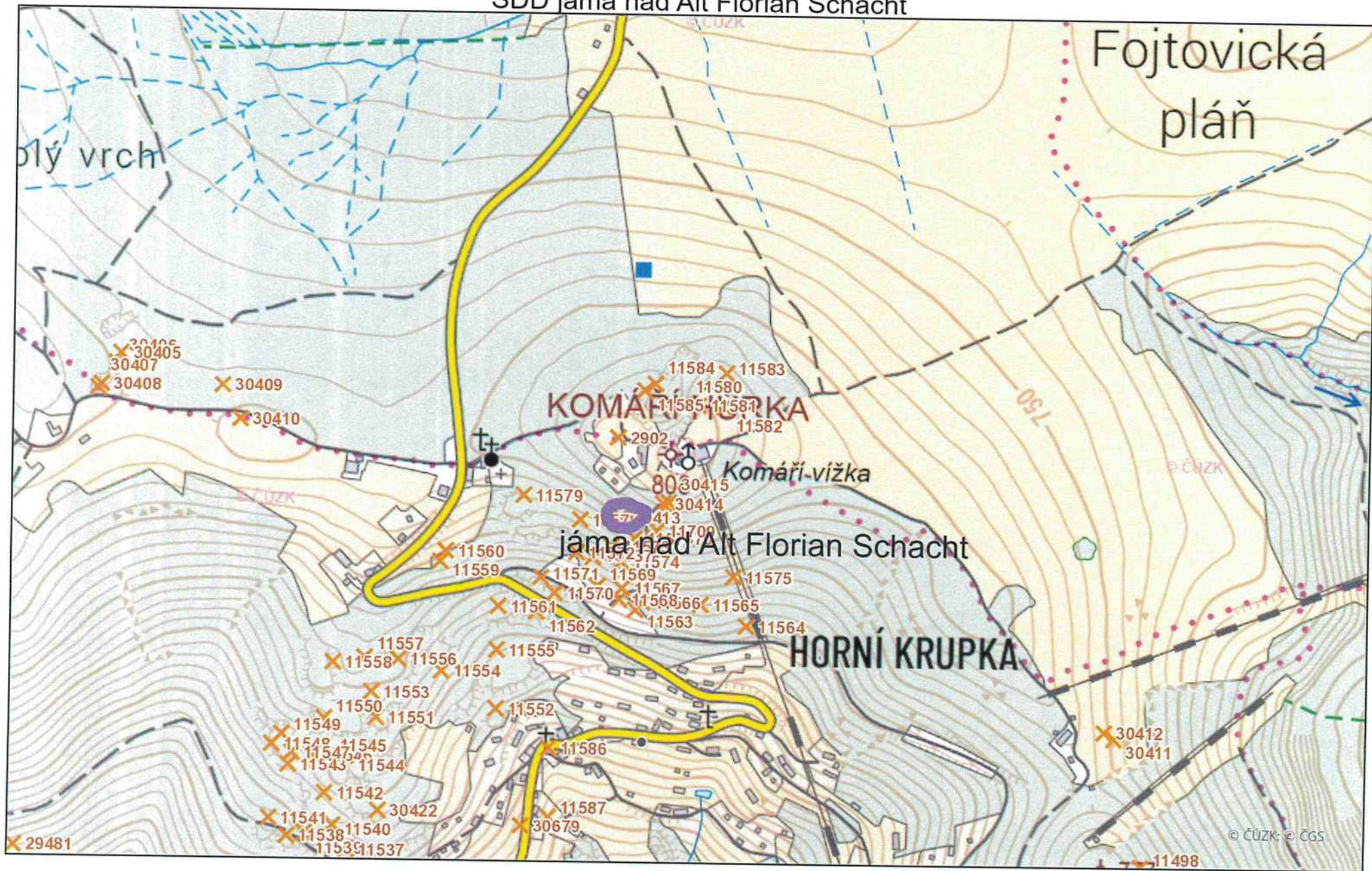
Datum vložení	Autor vložení	Datum aktualizace	Autor aktualizace
01.03.2024		08.03.2024	



2 SDD Hrad Osek



SDD jáma nad Alt Florian Schacht



11. března 2024

0 0,09 0,18 0,27 0,36 km



© Česká geologická služba