

**PROVÁDĚCÍ SMLOUVA O DÍLO – ČÁST 2 – STANDARDIZOVANÝ POSTUP  
k Rámcové dohodě – část 2 ze dne 24. 3. 2020, CES:190 071**

**Česká republika – Ministerstvo životního prostředí**

se sídlem: Vršovická 1442/65, 100 10 Praha 10  
zastoupená: RNDr. Martinem Holým, ředitelem odboru geologie a zástupcem  
vrchního ředitele sekce ochrany přírody a krajiny  
IČO: 00164801  
bankovní spojení: ČNB Praha 1, Na Příkopě 28, číslo účtu: 7628001/0710  
kontaktní osoba: Ing. Petr Uldrych, vedoucí oddělení nerostných zdrojů,  
tel.: +420 267 122 667, e-mail: [Petr.Uldrych@mzp.cz](mailto:Petr.Uldrych@mzp.cz)

(dále jen „**Objednatel**“)

na straně jedné

**a**

**Společnost „Likvidace SDD – PKÚ + GIS + DS – Oblast 2“**

vedoucí účastník: **DIAMO, státní podnik**  
se sídlem: Máchova 201, 471 27 Stráž pod Ralskem  
zapsaný: obchodní rejstřík vedený Krajským soudem v Ústí nad Labem,  
oddíl AXVIII, vložka 520

Týká se: DIAMO, státní podnik  
odštěpný závod PKÚ  
Hrbovická 2, Hrbovice, 403 39 Chlumeč

IČO: 00002739  
DIČ: CZ00002739  
Zastoupený: Ing. Petrou Šilhánovou, vedoucí odštěpného závodu  
bankovní spojení: Raiffeisenbank a.s., Ústí nad Labem, číslo účtu: 7536123000/5500

**a**

účastník: **GIS – GEOINDUSTRY, s.r.o.**  
se sídlem: Tleskačova 1329/16, 323 00 Plzeň  
IČO: 49196375  
DIČ: CZ49196375  
zastoupený: Ing. Pavlem Rusnokem, jednatelem  
bankovní spojení: Raiffeisenbank im Siftland eG, Plzeň, číslo účtu: 505930/8030  
zapsaný: obchodní rejstřík vedený Krajským soudem v Plzni, sp. zn. C4319

**a**

účastník: **After mining a.s.**  
se sídlem: Záměstní 1240/41, Slezská Ostrava, 710 00 Ostrava,  
IČO: 64618650  
DIČ: CZ64618650  
zastoupený: Ing. Romanem Vláškem, předsedou správní rady  
bankovní spojení: Raiffeisenbank a.s., číslo účtu: 5010050100/5500  
zapsaný: v obchodním rejstříku vedeném Krajským soudem v Ostravě, oddíl B,  
vložka 4513

Za společnost jedná: Ing. Petra Šilhánová, na základě plné moci

Kontaktní osoba:



(dále jen „Zhotovitel“)

na straně druhé

uzavřeli níže uvedeného dne, měsíce a roku tuto  
**Prováděcí smlouvu o dílo – část 2** (dále jen „**Prováděcí smlouva**“)  
**k Rámcové dohodě – část 2 ze dne 24. 3. 2020** (dále jen „**Rámcová dohoda**“).

### **Čl. 1**

#### **Předmět Prováděcí smlouvy**

1. Zhotovitel se zavazuje provést pro Objednatele na svůj náklad a na své nebezpečí dílo:

**Oprava jednoho OPDD „036 – Štola SR 1 (Suchá Rudná 2 – Liščí díra)“** (č. o. 1189)  
v k. ú. Suchá Rudná **a tři SDD „Zálužné“** (č. o. 197) v k. ú. Nové Těchanovice, „Suchá  
Rudná 09 – dobývka Velká žíla“ (č. o. 597) v k. ú. Suchá Rudná a „úpadnice Zálužné 2“  
(č. o. 1545) v k. ú. Nové Těchanovic

### **Čl. 2**

#### **Cena**

1. Cena za provedení díla je určena jako podíl vůči Cenové soustavě ÚRS jako celku a činí **45,000 %**.

### **Čl. 3**

#### **Doba, místo a podmínky plnění**

1. Zhotovitel je povinen provést dílo, tj. dokončit ho a předat Objednateli nejpozději do 30. 11. 2024 (dodací lhůta).

### **Čl. 4**

#### **Ustanovení závěrečná**

1. V případě, že ujednání obsažené v této Prováděcí smlouvě bude v rozporu, popř. v nesouladu s ustanoveními obsaženými v Rámcové dohodě, má ujednání obsažené v této Prováděcí smlouvě přednost. Touto Prováděcí smlouvou nesmějí být za žádných okolností prováděny podstatné změny rámcových podmínek stanovených v Rámcové dohodě. Není-li v této Prováděcí smlouvě stanoveno jinak, použije se na právní vztah založený touto Prováděcí smlouvou příslušná ustanovení Rámcové dohody.
2. Smluvní strany bezvýhradně souhlasí s uveřejněním této Prováděcí smlouvy v plném znění včetně Ceny díla a veškerých metadat v souladu s příslušnými právními předpisy,



které se na uveřejnění této Prováděcí smlouvy vztahují, tj. zejména v souladu se zákonem č. 340/2015 Sb., o zvláštních podmínkách účinnosti některých smluv, uveřejňování těchto smluv a o registru smluv (zákon o registru smluv), ve znění pozdějších předpisů. Podle dohody Smluvních stran uveřejnění této Prováděcí smlouvy provede Objednatel.

3. Tato Prováděcí smlouva nabývá platnosti dnem jejího podpisu oběma Smluvními stranami a účinnosti dnem jejího uveřejnění dle odst. 2. tohoto článku.
4. Tato Prováděcí smlouva se uzavírá ve třech vyhotoveních, s platností originálu, přičemž Zhotovitel obdrží 1 vyhotovení a Objednatel obdrží 2 vyhotovení.
5. Nedílnou součástí této Prováděcí smlouvy jsou její přílohy:

Příloha: 1) Registrační listy

2) Plná moc ze dne 20. 12. 2023

**Smluvní strany prohlašují, že si tuto Prováděcí smlouvu přečetly, že s jejím obsahem souhlasí a na důkaz toho k ní připojují svoje podpisy.**

**Objednatel**

**Zhotovitel**

V Praze, dne 20. 3. 2024

V Chlumci, dne 15. 03. 2024



**Česká republika – Ministerstvo životního prostředí**

**RNDr. Martin Holý**

ředitel odboru geologie a zástupce vrchního ředitele sekce ochrany přírody a krajiny

**Ing. Petra Šilhánová**  
vedoucí odštěpného závodu  
na základě plné moci  
DIAMO, státní podnik  
odštěpný závod PKÚ  
vedoucí společník

„Likvidace SDD – PKÚ + GIS + DS – Oblast 2“



DIAMO, státní podnik  
ředitelství s. p.  
Máchova 201  
471 27 Stráž pod Ralskem

## PLNÁ MOC

DIAMO, státní podnik, se sídlem Máchova 201, 471 27 Stráž pod Ralskem, IČO 00002739, jako vedoucí společník společnosti „Likvidace SDD – PKÚ + GIS – Oblast 1“ a společnosti „Likvidace SDD – PKÚ + GIS + DS – Oblast 2“, jednajícím statutárním orgánem **Ing. Ludvíkem Kašparem**, ředitelem státního podniku,

**zmocňuje**

**Ing. Petru Šilhánovou** [redacted] vedoucí odštěpného závodu PKÚ, Hrbovická 2, Hrbovice, 403 39 Chlumeč, státního podniku DIAMO, k tomu, aby za DIAMO, státní podnik, vedoucího společníka společnosti **Likvidace SDD – PKÚ + GIS – Oblast 1** a společnosti **Likvidace SDD – PKÚ + GIS + DS – Oblast 2** (dále jen „společnosti“), samostatně právně jednala ve všech věcech, které dle uzavřených smluv o každé ze společností přísluší vedoucímu společníkovi, tedy zejména podepisovala jednotlivé prováděcí smlouvy o dílo uzavírané na základě Rámcových dohod „Zajišťování nebo likvidace starých důlních děl a opuštěných průzkumných důlních děl 2019 – 2023 – část 1“ a „Zajišťování nebo likvidace starých důlních děl a opuštěných průzkumných důlních děl 2019 – 2023 – část 2“, které členové společnosti uzavřeli dne 24. 3. 2020 se zadavatelem Česká republika – Ministerstvo životního prostředí, Vršovická 1442/65, 100 10 Praha 10, včetně vedení jednání o jejich uzavření a podepisování dodatků a prohlášení k těmto prováděcím smlouvám.

Toto zmocnění je nepřenositelné a uděluje se na dobu **určitou**, a to od 1. 1. 2024 do 31. 12. 2024.

Ve Stráži pod Ralskem



**Ing. Ludvík Kašpar**  
ředitel státního podniku

Plnou moc přijímám:

**Ing. Petra Šilhánová**



DIAMO, státní podnik  
Máchova 201  
471 27 Stráž pod Ralskem

IČO: 00002739  
DIČ: CZ00002739  
Tel: +420 487 851 338  
E-mail: diamo@diamo.cz



Obchodní rejstřík: Krajský soud Ústí nad Labem  
Oddíl AXVIII, vložka 520  
Bankovní spojení: ČSOB, a. s.  
č. ú. 8010-0805109003/0300





Česká geologická služba, Kostelní 26, 170 06 Praha 7  
Tel.: +420/233 371 190, Fax: +420/233 373 806, [cgs.gov.cz](http://cgs.gov.cz)

### Databáze důlních děl

<b>ID DD</b>	<b>Označení projevu, název díla</b>			<b>ID SDD</b>	<b>č. ozn.</b>		
13055	úpadnice Zálužné 2			1562	1545		
<b>Další názvy</b>	735 - úpadnice Zálužné 2						
<b>Název KÚ</b>	<b>Číslo KÚ</b>	<b>Okres</b>	<b>Kraj</b>	<b>Sídlo OBÚ</b>			
Nové Těchanovice	706817	Opava	Moravskoslezský kraj	Ostrava			
<b>Upřesnění polohy</b>							
leží v těsném sousedství chatoviště Na haldě							
<b>Y</b>	<b>X</b>	<b>Z</b>	<b>Přesnost zaměření</b>	<b>ZLM 1:25000</b>	<b>Č. podd. území</b>		
511335,99	1099338,92	435,92	Zaměřeno	15-341	4453		
<b>Surovina druh</b>	Kámen pro hrubou a ušlechtilou kamenickou výrobu		<b>Surovina typ</b>	ušlechtilá kamenická výroba			
<b>Upřesnění suroviny</b>							
Pokryvačské břidlice							
<b>Kategorie díla</b>	Staré důlní dílo	<b>Ukončení provozu</b>	do 19. století				
<b>Vlastník DD</b>	Neexistuje nebo není znám	<b>Provozovatel DD</b>	Neexistuje nebo není znám				
<b>Správce DD</b>	Neexistuje	<b>Kód Diamo</b>					
<b>Realizátor DD</b>	není znám						
<b>Datum oznámení</b>	<b>Oznamovatel</b>						
07.09.2004							
<b>Projev nebo účinky na povrch k 07.09.2004</b>							
Povrch. dobývka o průměru 35m v 15m přechází v úklonnou čtvercovou jámu (4x4m), která spadá pod úhlem cca 45° v Az 120°.							
<b>Oznámený stav díla k 07.09.2004</b>							
Nezajištěno							
<b>Vyjádření ČGS</b>	05.10.2004	Zpracoval		<b>Navštíveno</b>	<b>Nenavštíven</b>	<b>Ohrožuje</b>	<b>Ohrožuje</b>
Zadáno	<b>Rok</b>	<b>Realizátor zabezpečení</b>					
Zadáno	2019	GSP s.r.o.					
<b>Poznámka z registru SDD</b>							



### Databáze důlních děl

ID DD	Označení projevu, název díla	ID SDD	č. ozn.
13055	úpadnice Zálužné 2	1562	1545

#### Poznámka k HDD

Otevřené ústí úpadnice se nachází v propadu o průměru cca 30 m a hloubce 12,5 m.

#### Stav díla k datu zpracování

Otevřené ústí úpadnice v propadu.

Typ díla	Úpadnice	Profil díla	Jiný	[m]
----------	----------	-------------	------	-----

Signatura	Název zprávy
GF P115836	Závěrečná zpráva ze zajištění starého důlního díla - úpadnice Zálužné 2, číslo ohlášení 1545
GF P129806	Závěrečná zpráva z opravy zajištění osmi starých důlních děl: č.o. 516 Ludvíkov I, č.o. 616b Uhliska b (725 - jáma Černý důl), č.o. 617 Kerhartice-Kružberk, č.o. 618 Klokočov, č.o. 1545 úpadnice Zálužné 2, č.o. 1633 Borovec - propad, č.o. 1712 dobývka Woodboys, č.o. 1863 Vysoká-jih 14 - žíla 3/2, (MŽP-OOHPP-58/10/SDD)
GF P107161	Zjišťování starých důlních děl v Moravskoslezském kraji, etapa II. SDD po hlubinné těžbě pokrývačských břidlic v okrese Opava
GF P166867	Realizace oprav 21 SDD a 2 OPDD v působnosti obvodního báňského úřadu pro území krajů Moravskoslezského a Olomouckého. Generální dozor při veřejné zakázce: Zajišťování nebo likvidace SDD a OPDD. Závěrečná zpráva o průběhu veřejné zakázky
GF P166843	Realizace oprav 21 SDD a 2 OPDD v působnosti obvodního báňského úřadu pro území krajů Moravskoslezského a Olomouckého, závěrečná zpráva

#### Zdroj informací

Pochůzkou v 11/2003.

Zpracovatel	IČ zpracovatele
-------------	-----------------

Datum vložení	Autor vložení	Datum aktualizace	Autor aktualizace
14.09.2004		26.03.2020	



Česká geologická služba, Kostelní 26, 170 06 Praha 7  
Tel.: +420/233 371 190, Fax: +420/233 373 806, [cgs.gov.cz](http://cgs.gov.cz)

### Databáze důlních děl

ID DD	Označení projevu, název díla	ID SDD	č. ozn.
16827	036 - Štola SR 1 (Suchá Rudná 2 - Liščí díra)	1206	1189

Další názvy	Suchá Rudná 2 - Liščí díra
-------------	----------------------------

Název KÚ	Číslo KÚ	Okres	Kraj	Sídlo OBÚ
Suchá Rudná	760455	Bruntál	Moravskoslezský kraj	Ostrava

Upřesnění polohy
------------------

Y	X	Z	Přesnost zaměření	ZLM 1:25000	Č. podd. území
534393	1070011	692	Zaměřeno	15-133	4327

Surovina druh	Zlatonosná ruda	Surovina typ	zlatonosná ruda
---------------	-----------------	--------------	-----------------


Upřesnění suroviny
--------------------

Kategorie díla	Opuštěné průzkumné důlní dílo	Ukončení provozu	po r. 1945
----------------	-------------------------------	------------------	------------

Vlastník DD	Česká republika	Provozovatel DD	Neexistuje
-------------	-----------------	-----------------	------------


Správce DD	Neexistuje	Kód Diamo	
------------	------------	-----------	--

Realizátor DD	není znám
---------------	-----------

Datum oznámení	Oznamovatel
19.09.2003	

Projev nebo účinky na povrch k 19.09.2003
Otevřené ústí štoly

Oznámený stav díla k 19.09.2003
Nezajištěno

Vyjádření ČGS	12.01.2004	Zpracoval		Navštíveno	Navštíveno	Ohrožuje	Neohrožuje
---------------	------------	-----------	---	------------	------------	----------	------------

Poznámka z registru SDD
Důlní dílo evidováno v databázi HDD, provizorně zajištěno na základě výzvy MŽP v roce 2003 firmou GSP, s.r.o. Revizí stavu DD, provedenou ČGS dne 31. 7. 2013, zjištěno, že v současné době důlní dílo neohrožuje zákonem chráněný obecný zájem. Změna z ohrožuje na neohrožuje, oprava kategorie z SDD na OPDD (vyzámháno GP Rýmařov v roce 1957) a úprava názvu DD.



### Databáze důlních děl

ID DD	Označení projevu, název díla	ID SDD	č. ozn.
16827	036 - Štola SR 1 (Suchá Rudná 2 - Liščí díra)	1206	1189

#### Poznámka k HDD

Revizí stavu DD, provedenou ČGS dne 31. 7. 2013, zjištěno, že v současné době důlní dílo neohrožuje zákonem chráněný obecný zájem. Změna z ohrožuje na neohrožuje, oprava kategorie z SDD na OPDD (vyzámháno GP Rýmařov v roce 1957) a úprava názvu DD. Důlní dílo evidováno v databázi HDD, provizorně zajištěno na základě výzvy MŽP v roce 2003 firmou GSP, s.r.o. V evidenci NPÚ Ostrava, Korejská 12. Vzhledem ke stáří a kulturní hodnotě objektů, veškeré zajišťovací práce nutno konzultovat s tímto pracovištěm.

#### Stav díla k datu zpracování



Zavalené ústí štoly (zářez dl. 20 m) se nachází v sz. hraně Měkké žíly.


Typ díla	Štola	Profil díla	Nezjištěný	[m]
				94

Signatura	Název zprávy
GF P008516	Roční zpráva o vyhledávacím průzkumu za rok 1956 - lokalita Suchá Rudná - Andělská Hora - Pb - As rudy
GF P109393	Zpráva o revizi starých důlních děl v oblasti Andělskohorský rudní revír, historické doly na zlato a barevné kovy
GF P008225	Zpráva o výsledcích báňskohistorického výzkumu Andělská Hora

#### Zdroj informací

terénní mapování pro NPÚ Ostrava

Zpracovatel	IČ zpracovatele
	

Datum vložení	Autor vložení	Datum aktualizace	Autor aktualizace
23.12.2003			









Česká geologická služba, Kostelní 26, 170 06 Praha 7  
Tel.: +420/233 371 190, Fax: +420/233 373 806, [cgs.gov.cz](http://cgs.gov.cz)

### Databáze důlních děl

ID DD	Označení projevu, název díla	ID SDD	č. ozn.				
16834	Suchá Rudná 09 - dobývka Velká žíla	598	597				
<b>Další názvy</b> Suchá Rudná 9 - dobývka Velká žíla							
<b>Název KÚ</b>	<b>Číslo KÚ</b>	<b>Okres</b>	<b>Kraj</b>	<b>Sídlo OBÚ</b>			
Suchá Rudná	760455	Bruntál	Moravskoslezský kraj	Ostrava			
<b>Upřesnění polohy</b>							
V "lomové" stěně asi 400 m S od obce							
<b>Y</b>	<b>X</b>	<b>Z</b>	<b>Přesnost zaměření</b>	<b>ZLM 1:25000</b>	<b>Č. podd. území</b>		
534213	1069757		Odečteno	15-133	4327		
<b>Surovina druh</b>	Zlatonosná ruda	<b>Surovina typ</b>	zlato - kov				
<b>Upřesnění suroviny</b>							
Au-Cu-Pb-Zn-Ag-rudy							
<b>Kategorie díla</b>	Staré důlní dílo	<b>Ukončení provozu</b>	do 18. století				
<b>Vlastník DD</b>	Neexistuje nebo není znám	<b>Provozovatel DD</b>	Neexistuje nebo není znám				
<b>Správce DD</b>	Neexistuje	<b>Kód Diamo</b>					
<b>Realizátor DD</b>	není znám						
<b>Datum oznámení</b>	<b>Oznamovatel</b>						
16.08.2000							
<b>Projev nebo účinky na povrch k 16.08.2000</b>							
dobývka (100x20 m) směru vsv-zjz, níž jsou SDD č.ozn. 597a1 a 597a2							
<b>Oznámený stav díla k 16.08.2000</b>							
nezajištěno							
<b>Vyjádření ČGS</b>	23.08.2000	<b>Zpracoval</b>		<b>Navštíveno</b>	Navštíveno	<b>Ohrožuje</b>	Ohrožuje
<b>Zadáno</b>	<b>Rok</b>	<b>Realizátor zabezpečení</b>					
Zadáno	2019	GSP s.r.o.					
<b>Poznámka z registru SDD</b>							
Předmětem oznámení byla původně pouze SDD č.ozn. 597a1 a 597a2.							





Česká geologická služba, Kostelní 26, 170 06 Praha 7  
Tel.: +420/233 371 190, Fax: +420/233 373 806, [cgs.gov.cz](http://cgs.gov.cz)

### Databáze důlních děl

ID DD	Označení projevu, název díla	ID SDD	č. ozn.
16834	Suchá Rudná 09 - dobývka Velká žíla	598	597

#### Poznámka k HDD

V evidenci NPÚ Ostrava, Korejská 12. Vzhledem ke stáří a kulturní hodnotě objektů, veškeré zajišťovací práce nutno konzultovat s tímto pracovištěm. Předmětem oznámení byla původně pouze SDD č.ozn. 597a1 a 597a2.

#### Stav díla k datu zpracování

Dobývka směru vsv-zjz, východní část je povrchově vydobyta, v záp. části nad jižní hranou je zbytek původního tahu prochází směrem k západu do tahu jam.

Typ díla	Jiné	Profil díla	Nezjištěný	[m]

Signatura	Název zprávy
GF P108595	Technická zpráva o provedení zajištění starých důlních děl Velká Pinka u Suché Rudné
GF P109393	Zpráva o revizi starých důlních děl v oblasti Andělskohorský rudní revír, historické doly na zlato a barevné kovy
GF P008225	Zpráva o výsledcích báňskohistorického výzkumu Andělská Hora
GF P136222	Opravy zabezpečení starých důlních děl v kraji Jihomoravském, Moravskoslezském, Olomouckém a Vysočina (MŽP-OOHPP-72/11SDD)
GF P166843	Realizace oprav 21 SDD a 2 OPDD v působnosti obvodního báňského úřadu pro území krajů Moravskoslezského a Olomouckého, závěrečná zpráva
GF P166867	Realizace oprav 21 SDD a 2 OPDD v působnosti obvodního báňského úřadu pro území krajů Moravskoslezského a Olomouckého. Generální dozor při veřejné zakázce: Zajišťování nebo likvidace SDD a OPDD. Závěrečná zpráva o průběhu veřejné zakázky

#### Zdroj informací

terénní mapování pro NPÚ Ostrava

Zpracovatel	IČ zpracovatele

Datum vložení	Autor vložení	Datum aktualizace	Autor aktualizace
01.08.2000		26.03.2020	



Česká geologická služba, Kostelní 26, 170 06 Praha 7  
Tel.: +420/233 371 190, Fax: +420/233 373 806, [cgs.gov.cz](http://cgs.gov.cz)

### Databáze důlních děl

ID DD	Označení projevu, název díla	ID SDD	č. ozn.
13102	Zálužné	221	197

Další názvy	733 - jáma Zálužné
-------------	--------------------

Název KÚ	Číslo KÚ	Okres	Kraj	Sídlo OBÚ
Nové Těchanovice	706817	Opava	Moravskoslezský kraj	Ostrava

Upřesnění polohy	Asi 200 m SV od Zálužného, ve stráni v lese, v okolí četné haldy
------------------	--

Y	X	Z	Přesnost zaměření	ZLM 1:25000	Č. podd. území
511283	1099193	450	Odečteno	15-341	4453

Surovina druh	Kámen pro hrubou a ušlechtilou kamenickou výrobu	Surovina typ	ušlechtilá kamenická výroba
---------------	--	--------------	-----------------------------

Upřesnění suroviny	Pokryvačské břidlice
--------------------	----------------------

Kategorie díla	Staré důlní dílo	Ukončení provozu	do 19. století
----------------	------------------	------------------	----------------

Vlastník DD	Neexistuje nebo není znám	Provozovatel DD	Neexistuje nebo není znám
-------------	---------------------------	-----------------	---------------------------

Správce DD	Neexistuje	Kód Diamo	
------------	------------	-----------	--

Realizátor DD	není znám		
---------------	-----------	--	--

Datum oznámení	Oznamovatel
02.06.1993	

Projev nebo účinky na povrch k 02.06.1993	Otevřená jáma o hloubce asi 20 m, profil 10 x 30 m, dále pokračuje úpadnicí
---	---

Oznámený stav díla k 02.06.1993	Zajištěno oplocením a osazeno výstražnými tabulkami.
---------------------------------	--

Vyjádření ČGS	14.07.1993	Zpracoval		Navštíveno	Navštíveno	Ohrožuje	Ohrožuje
---------------	------------	-----------	--	------------	------------	----------	----------

Zadáno	Rok	Realizátor zabezpečení
Zadáno	2000	FORING s.r.o., Frýdek-Místek

Poznámka z registru SDD	Provizorně zajištěno Unigeem při ohlášení. Znovu nahlášeno a provizorně zajištěno na základě výzvy MŽP v roce 2003 firmou GSP s.r.o.
-------------------------	--



Česká geologická služba, Kostelní 26, 170 06 Praha 7  
Tel.: +420/233 371 190, Fax: +420/233 373 806, [cgs.gov.cz](http://cgs.gov.cz)

### Databáze důlních děl

ID DD	Označení projevu, název díla	ID SDD	č. ozn.
13102	Zálužné	221	197

<b>Poznámka k HDD</b>			
Otevřené ústí jámy se nachází v oválném propadu cca 50 x 30 m a hloubce cca 12 m. Provizorně zajištěno Unigeem při ohlášení. Znovu nahlášeno a provizorně zajištěno na základě výzvy MŽP v roce 2003 firmou GSP s.r.o.			
<b>Stav díla k datu zpracování</b>			
Otevřené ústí jámy v propadu.			
<b>Typ díla</b>	Jáma	<b>Profil díla</b>	Obdélníkový [m] 300 x 200
<b>Signatura</b>	<b>Název zprávy</b>		
GF P108943	Závěrečná zpráva ze zajištění starého důlního díla Nové Těchanovice - Zálužné		
GF P107161	Zjišťování starých důlních děl v Moravskoslezském kraji, etapa II. SDD po hlubinné těžbě pokrývačských břidlic v okrese Opava		
<b>Zdroj informací</b>			
"Zjišťování SDD v MS kraji" (02/2002) a pochůzkou v 09/2003.			
<b>Zpracovatel</b>		<b>IČ zpracovatele</b>	
<b>Datum vložení</b>	<b>Autor vložení</b>	<b>Datum aktualizace</b>	<b>Autor aktualizace</b>
01.10.2003			