

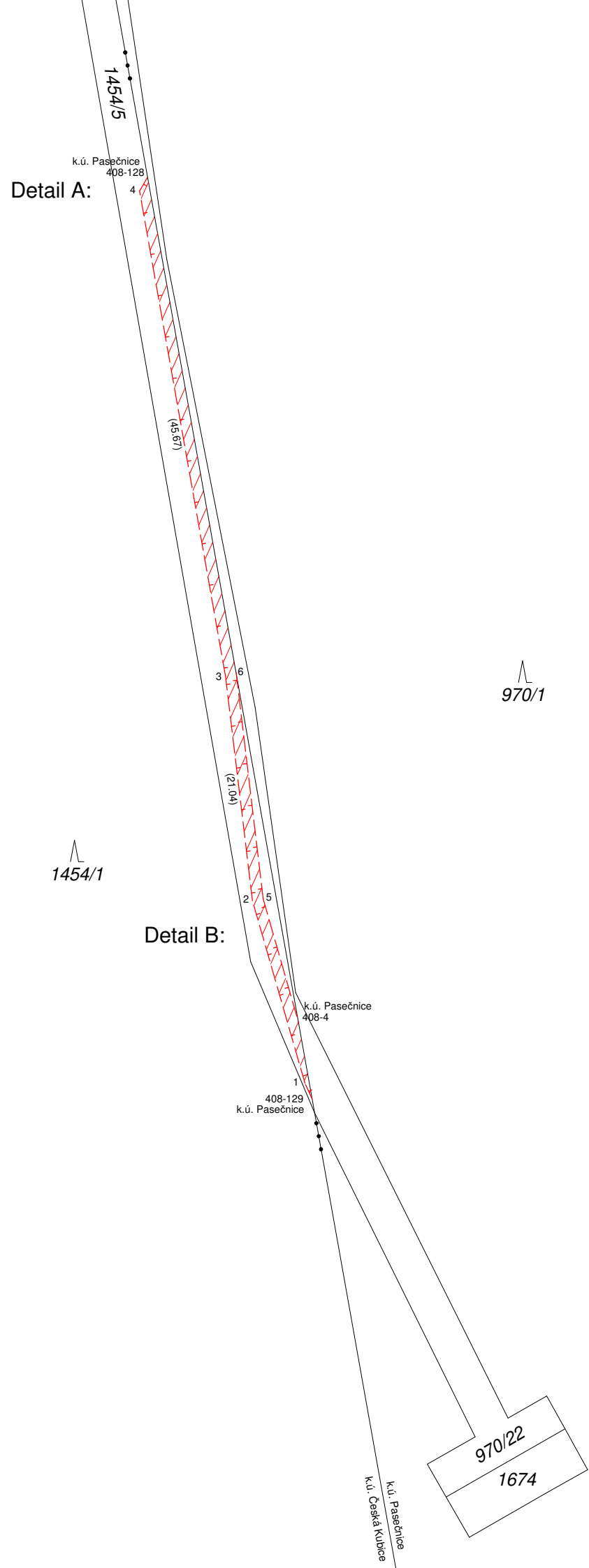
## VÝKAZ DOSAVADNÍHO A NOVÉHO STAVU ÚDAJŮ KATASTRU NEMOVITOSTÍ

Dosavadní stav			Nový stav								
Označení pozemku parc. číslem	Výměra parcely ha : m <sup>2</sup>	Druh pozemku Způsob využití	Označení pozemku parc. číslem	Výměra parcely ha : m <sup>2</sup>	Druh pozemku Způsob využití	Typ stavby Způsob využití	Zpús. určení výměr	Porovnání se stavem evidence právních vztahů			
								Díl přechází z pozemku označeného v		Číslo listu vlastnictví	Výměra dílu ha : m <sup>2</sup>
							katastru nemovitostí	dřívější poz. evidenci			
1454/5	. . . . . . . . .			. . . . . . . . .				1454/5		364	. . . . . . . . .

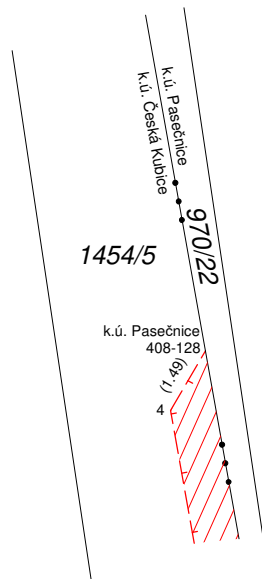
Oprávněný: dle smlouvy

Druh věcného břemene: dle smlouvy

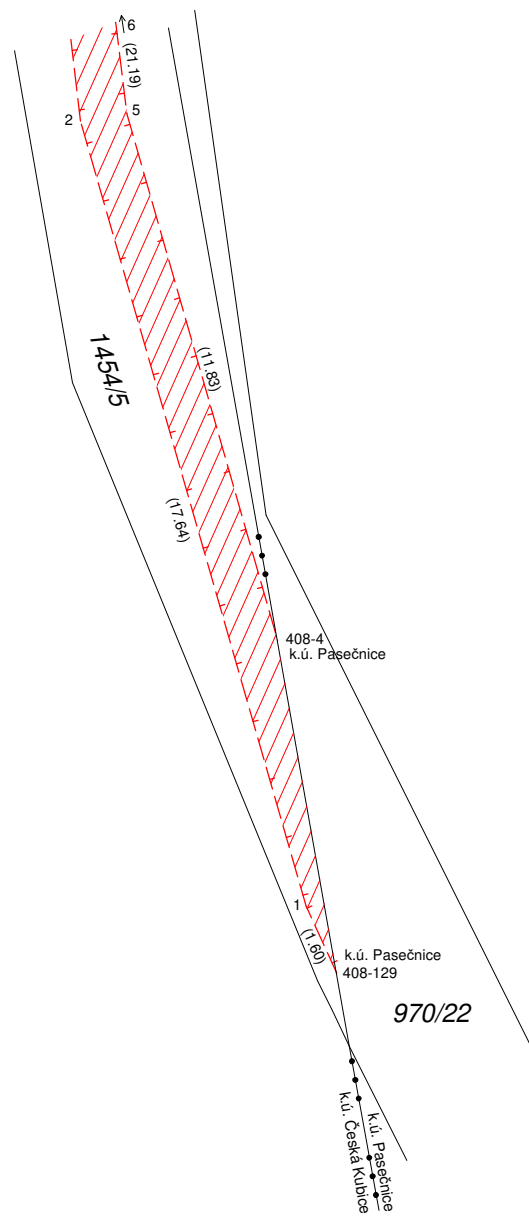
<p><b>GEOMETRICKÝ PLÁN pro</b> vymezení rozsahu věcného břemene k části pozemku</p>	Geometrický plán ověřil úředně oprávněný zeměměřický inženýr	Stejnopis ověřil úředně oprávněný zeměměřický inženýr:
	Jméno, příjmení: <b>Ing. Zdeněk Červinka</b>	Jméno, příjmení:
	Číslo položky seznamu úředně oprávněných zeměměřických inženýrů <b>1759/98</b>	Číslo položky seznamu úředně oprávněných zeměměřických inženýrů
	Dne: <b>23.2.2024</b> Číslo: <b>30/2024</b>	Dne:      Číslo:
	Náležitostmi a přesností odpovídá právním předpisům.	Tento stejnopis odpovídá geometrickému plánu v elektronické podobě uloženému v dokumentaci katastrálního úřadu.
Vyhovitel: <b>GBS Praha s.r.o. Rychnovská 408 19900 Praha 18 - Letňany</b>	Katastrální úřad souhlasí s očíslováním parcel.	Ověření stejnopisu geometrického plánu v listinné podobě.
Číslo plánu: <b>603-5/2024</b>		
Okres: <b>Domažlice</b>		
Obec: <b>Česká Kubice</b>		
Kat. území: <b>Česká Kubice</b>		
Mapový list: <b>Kdyně 5-2/32</b>		
Dosavadním vlastníkům pozemků byla poskytnuta možnost seznámit se v terénu s průběhem navrhovaných nových hranic, které byly označeny předepsaným způsobem:  ---		



Detail A:



Detail B:



Seznam souřadnic (S-JTSK):  
Souřadnice pro zápis do KN

Číslo bodu	Y	X	kk	Poznámka
1	864257.42	1105276.41	3	
2	864262.29	1105259.46	3	
3	864264.79	1105238.57	3	
4	864272.76	1105193.60	3	
5	864261.29	1105259.30	3	
6	864263.81	1105238.26	8	
408-4	864258.03	1105270.67	8	k.ú. Pasečnice
408-128	864272.01	1105192.31	8	k.ú. Pasečnice
408-129	864256.75	1105277.86	8	k.ú. Pasečnice