

ODBOR ŽIVOTNÍHO PROSTŘEDÍ

ČÍSLO JEDNACÍ: MUBN/481324/2023/OOPLH
SPIS. ZNAČKA: OOPLH/90282/2023/SLA
VYŘIZUJE: [REDACTED]
TELEFON: [REDACTED]
E-MAIL: [REDACTED] z
DATUM: 27.12.2023

Dle rozdělovníku

Rozhodnutí ve věci: „Dočasné odnětí části pozemků PUPFL - p. č. 102/3, 124/5, 124/6 v k. ú. Vysoký Újezd pro stavbu cesty k lomu Teletín I“

ROZHODNUTÍ

Městský úřad Benešov, odbor životního prostředí jako místně a věcně příslušný orgán státní správy lesů v přenesené působnosti dle § 66 zák. č. 128/2000 Sb., o obcích v platném znění v návaznosti na § 48 odst. (1) písm d) zák. č. 289/1995 Sb., o lesích a o změně a doplnění některých zákonů v platném znění (dále jen lesní zákon), na základě podání (žádosti) zástupce investora stavby ve věci: „Dočasné odnětí části pozemků PUPFL - p. č. 102/3, 124/5, 124/6 v k. ú. Vysoký Újezd pro stavbu cesty k lomu Teletín“ z hlediska návrhu řešení dotčení pozemku určeného k plnění funkcí lesa (PUPFL), dále doložených dokladů a provedených šetření rozhodl dle výše uvedeného lesního zákona a v souladu se z. č. 500/2004 Sb., správní řád v platném znění takto:

1.: Dle § 13 odst. 1) a § 15 a 16 lesního zákona výše uvedený orgán státní správy lesů

povoluje dočasné odnětí

části pozemků určených k plnění funkcí lesa pro provedení stavby, akce výše uvedené, a to na území:

obec	k. ú.	p. č.	výměra /m2/
Vysoký Újezd	Vysoký Újezd	102/3 - část	330
	Vysoký Újezd	124/5 – část	1092
	Vysoký Újezd	124/6 – část	325

tj. celkem 1747 m2

na dobu 5 let, tj. do 31. 12. 2028.

Dle § 27 odst. (1) z. č. 500/2004 Sb. správní řád v platném znění jsou účastníky tohoto řízení

- České šterkopísky spol. s r.o., IČO 275 84 534, sídlem Praha 9, Čakovice, Cukrovarská 34, 190 00, kterou zastupuje dle plné moci [REDACTED], nar. dne [REDACTED], [REDACTED], 156 00 Praha 5 – Zbraslav, (dále jen žadatel),
- Česká republika zastupovaná organizací s právem hospodařit s majetkem státu, kterou jsou Lesy České republiky, s. p., IČO 421 96 451, sídlem Přemyslova 1106/19, Nový Hradec Králové, 500 08 Hradec Králové, dále zastoupené organizační jednotkou Lesním závodem Konopiště,

Odůvodnění:

Dne 07. 11. 2023 obdržel zdejší úřad jako místně a věcně příslušný orgán státní správy lesů žádost zástupce společnosti České šterkopísky spol. s r.o., sídlem Praha 9, Čakovice, Cukrovarská 34, 190 00, ve věci návrhu: „Dočasné odnětí části pozemků určených k plnění funkcí lesa p. č. 102/3, 124/5, 124/6, v k. ú. Vysoký Újezd pro: „Obnova přístupové cesty do lomu Teletín I“.

Návrh se týká dotčení pozemků registrovaných v evidenci katastru nemovitostí v druzích pozemků ostatní plocha, manipulační plocha, ostatní plocha jiná plocha, a to pozemků určených k plnění funkcí lesa (PUPFL), (tzv. pozemků s ochranou PUPFL).

Předložený návrh předpokládá dotčení těchto pozemků v celkovém rozsahu 1747 m² na dobu 5 let s následným navrácením zpět lesnímu hospodářství dle předložené dokumentace.

Dotčená plocha pozemků je zahrnuta dle lesního hospodářského plánu vlastníka lesa – správy státních lesů (LHP LHC Konopiště, č. plánu 108 000, platnost 2022-2031), jako součást ev. por. skupin 544Ea08, 544Ea06, 544Ea106 – bezlesí. Fakticky jde na všech pozemcích o lesní cestu bez porostu, pouze po okrajích náletové dřeviny různého stáří. Dle LHP jsou lesy začleněny do kategorie lesů 32e – lesy zvláštního určení, lesy se zvýšenou funkcí půdoochrannou, vodoochrannou, klimatickou nebo krajinnou.

K návrhu dotčení pozemků určených k plnění funkcí lesa se vyjádřil zástupce vlastníka lesa (místně příslušná správa státních lesů – LZ Konopiště) včetně vyjádření odborného lesního hospodáře z 14. 07. 2023.

Kategorie lesa byla potvrzena dle výpisu z LHP ke konkrétním porostním skupinám (LHP schválen v r. 2022 Krajským úřadem Středočeského kraje).

K žádosti o dočasné odnětí z pozemků určených k plnění funkcí lesů pro stavební činnost byl dále doložen Výpočet poplatku za dočasné odnětí PUPFL (vyhotovený [redacted] 07.11.2023).

Vzhledem k tomu, že se nejedná o odnětí přímo lesních pozemků dle evidence KN ale pouze „ostatních ploch s ochranou PUPFL“ není dle Přílohy č. 1 lesního zák. č. 289/1995 Sb., v platném znění, poplatek za dočasné odnětí výše uvedené plochy z lesní půdy předepisován.

Správní orgán na základě doložených dokladů a vyjádření a po provedeném řízení vzal v úvahu kladná stanoviska všech zainteresovaných stran a dospěl k názoru odsouhlasit požadované odnětí z lesa vzhledem k předchozím souhlasům, odsouhlasenému využití pozemku v předmětné lokalitě, kladným stanoviskům všech zúčastněných stran a dotčených orgánů státní správy v uvedené věci.

Platnost rozhodnutí o dočasném odnětí zaniká podle § 16 odst. 5) písm a) lesního zákona uplynutím doby na kterou bylo rozhodnutí vydáno. Žadatel může požádat před uplynutím lhůty o prodloužení platnosti dočasného odnětí z lesní půdy při doložení souhlasu vlastníka lesa.

Na základě podané žádosti bylo rozhodnutí o dočasném odnětí vydáno na dobu 5 let s předpokladem následného navrácení zpět lesnímu hospodaření pokud nedojde v budoucnosti ke změně či trvalému odnětí z lesní půdy.

Poučení o odvolání:

Proti tomuto rozhodnutí může účastník řízení podat odvolání do 15 dnů ode dne jeho oznámení ke Krajskému úřadu Středočeského kraje se sídlem Praha 5, Zborovská 11, a to podáním učiněným u odboru životního prostředí Městského úřadu v Benešově. V odvolání bude uvedeno, v jakém rozsahu je rozhodnutí napadáno a dále namítaný rozpor s právními předpisy nebo nesprávnost rozhodnutí nebo řízení, jež mu předcházelo. Odvolání jen proti odůvodnění rozhodnutí je nepřipustné.

Odvolání proti tomuto rozhodnutí se podává v počtu stejnopisů tak, aby jeden stejnopis obdržel správní orgán a po jednom každý z účastníků řízení.

Podané odvolání má podle § 85 odst. 1) zákona č. 500/2004 Sb. správní řád v platném znění, odkladný účinek.

[redacted]

otisk úředního razítka

[redacted]

[redacted]

Obdrží:

- České štěrkopísky spol. s r.o., Praha 9, Čakovice, Cukrovarská 34, 190 00, (dat. schr.)
- Lesy České republiky, s.p., LZ Konopiště, (dat. schr.),

Na vědomí:

- Obec Vysoký Újezd, (dat. schr. obce)
- MěÚ Týnec nad Sázavou, stav. úřad, (dat. schr. města)
- MěÚ Benešov, OŽP – ochrana přírody, (zde)
- [REDACTED] Praha 5 – Zbraslav,

Kopie:

- OŽP – spis

Po nabytí právní moci:

- 1x žadatel
- 1x Lesy České republiky, s.p., LZ Konopiště

ODBOR ŽIVOTNÍHO PROSTŘEDÍ

ČÍSLO JEDNACÍ: MUBN/30477/2024/OOPLH

SPIS. ZNAČKA: OOPLH/90282/2023/SLA

VYŘIZUJE: [REDACTED]

TELEFON: [REDACTED]

E-MAIL: [REDACTED]

DATUM: 29.01.2024

Dle rozdělovníku

Vyrozumění o právní moci rozhodnutí č.j.: MUBN/481324/2023/OOPLH ze dne 27. 12. 2023.

Tímto potvrzujeme, že rozhodnutí vydané naším odborem ve věci dočasného odnětí části pozemků určených k plnění funkcí lesa v k. ú. Vysoký Újezd pro stavbu cesty k lomu Teletín, pod č.j.: **MUBN/481324/2023/OOPLH ze dne 27. 12. 2023 nabylo právní moci dne 13. 01. 2024.**

V příloze Vám zasíláme potvrzený stejnopis uvedeného rozhodnutí pro Vaši evidenci.

[REDACTED]

otisk úředního razítka

[REDACTED]

[REDACTED]

Přílohy dle textu:

Dále obdrží:

- České štěrkopisky spol. s r.o., Cukrovarská 34, 190 00 Praha 9, (dat. schr.)
- Lesy České republiky, s.p., LZ Konopiště, (dat. schr.)

Na vědomí:

- [REDACTED] E-mail: [REDACTED] 511, 456 00 Praha 5 - Zbraslav,

Kopie:

- OŽP - spis



Obvodní báňský úřad pro území Hlavního města Prahy a kraje Středočeského

KOZÍ 4, P.O. BOX 31, 110 01 PRAHA 1

Č.j. SBS 08124/2019/OBÚ-02/2

I N F O R M A C E

o zaevidování dobývacích prostorů

Obvodní báňský úřad pro území Hlavního města Prahy a kraje Středočeského, který je podle ust. § 29 odst. 3 zákona č. 44/1988 Sb., o ochraně a využití nerostného bohatství (horní zákon), ve znění pozdějších předpisů, příslušný vést evidenci dobývacích prostorů a jejich změn

p o t v r z u j e ,

že zaevidoval dobývací prostor:

1) **Teletín I**

stanovený rozhodnutím Obvodního báňského úřadu v Kladně ze dne 12.1.1994 pod č.j. 5791/93/Ha/St

a

2) **Vraňany I**

stanovený rozhodnutím generálního ředitelství Československého kamenoprůmyslu jakožto pověřeného orgánu Ministerstva stavebnictví ČSR ze dne 11.3.1982 pod zn. DP-285/82,

z organizace: **TELETÍNSKÁ ŽULA, s.r.o.** IČ: 271 04 443
Vrchlického 439/29
150 00 Praha 5 – Košíře

na organizaci: **České šterkopísky spol. s r.o.** IČ: 275 84 534
Cukrovarská 34
190 00 Praha 9 – Čakovice.

Uvedené dobývací prostory jsou vedeny v evidenci dobývacích prostorů Obvodního báňského úřadu pro území Hlavního města Prahy a kraje Středočeského pod čísly

Teletín I pod č. 7/1098, Vraňany I pod č. 7/0975.

V Praze dne 1.4.2019

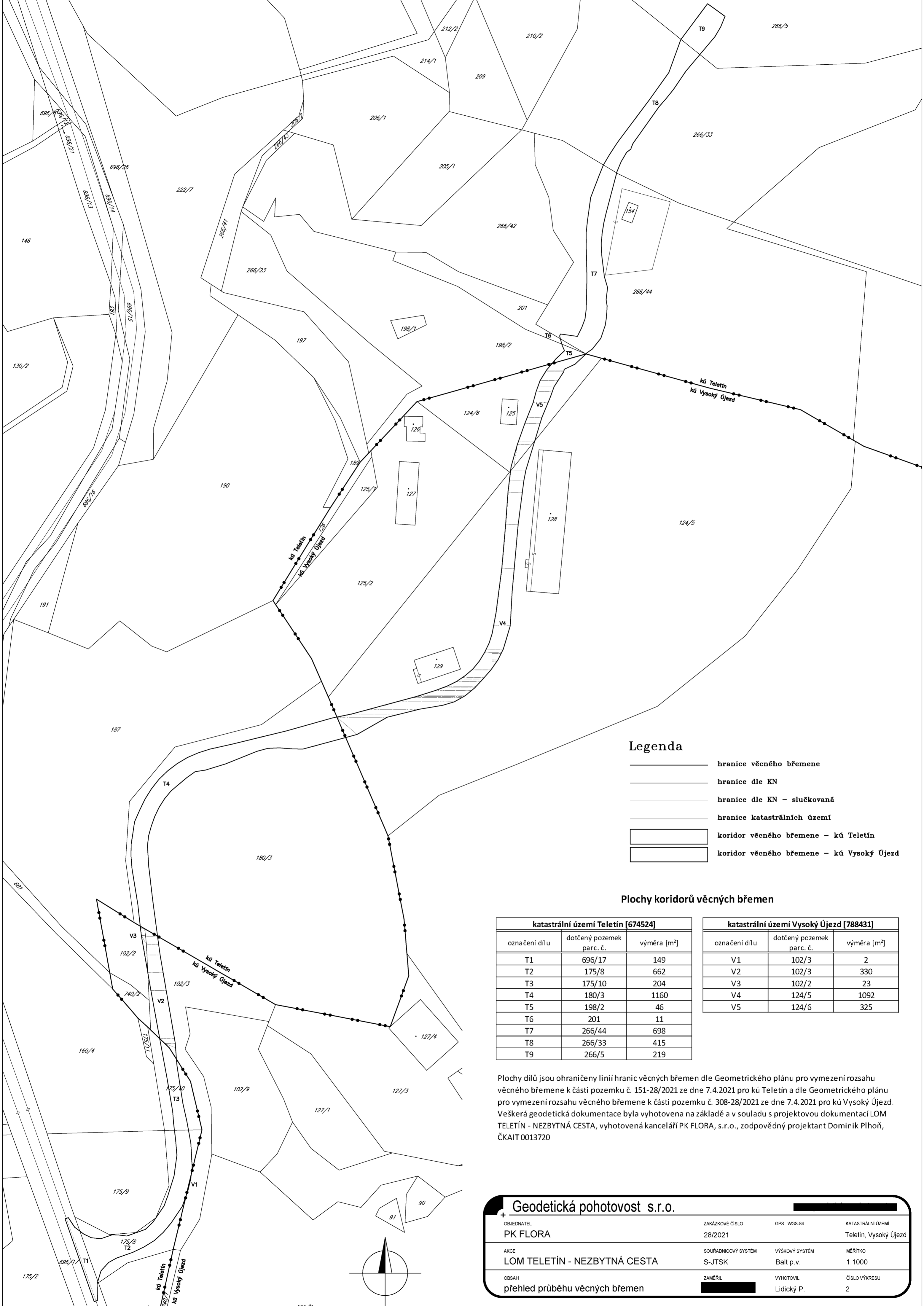
████████████████████
████████████████████

████████████████████
████████████████████

████████████████████

Rozdělovník k č.j. 08124/2019/OBÚ-02/2:

1. TELETÍNSKÁ ŽULA, s.r.o., Vrchlického 439/29, Košíře, 150 00 Praha 5, IČ: 271 04 443
2. České štěrkopísky spol. s r.o., Cukrovarská 34, 190 00 Praha 9 – Čakovice, IČ: 275 84 534
3. Český báňský úřad, II. odbor Kozí 4, 110 01 Praha 1 – Staré Město, IČ: 000 25 844
4. Česká geologická služba – Geofond, Kostelní 26, 170 06 Praha 7, IČ: 000 25 798
5. Ministerstvo průmyslu a obchodu, Na Františku 7, 110 01 Praha 1 – Staré Město, IČ: 476 09 109



Legenda

- hranice věcného břemene
- hranice dle KN
- hranice dle KN – slučkováná
- hranice katastrálních území
- koridor věcného břemene – kú Teletín
- koridor věcného břemene – kú Vysoký Újezd

Plochy koridorů věcných břemen

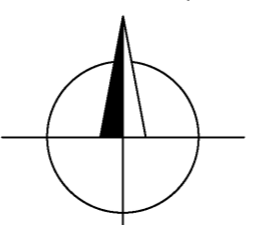
katastrální území Teletín [674524]		
označení dílu	dotčený pozemek parc. č.	výměra [m ²]
T1	696/17	149
T2	175/8	662
T3	175/10	204
T4	180/3	1160
T5	198/2	46
T6	201	11
T7	266/44	698
T8	266/33	415
T9	266/5	219

katastrální území Vysoký Újezd [788431]		
označení dílu	dotčený pozemek parc. č.	výměra [m ²]
V1	102/3	2
V2	102/3	330
V3	102/2	23
V4	124/5	1092
V5	124/6	325

Plochy dílů jsou ohraničeny linií hranic věcných břemen dle Geometrického plánu pro vymezení rozsahu věcného břemene k části pozemku č. 151-28/2021 ze dne 7.4.2021 pro kú Teletín a dle Geometrického plánu pro vymezení rozsahu věcného břemene k části pozemku č. 308-28/2021 ze dne 7.4.2021 pro kú Vysoký Újezd. Veškerá geodetická dokumentace byla vyhotovena na základě a v souladu s projektovou dokumentací LOM TELETÍN - NEZBYTNÁ CESTA, vyhotovená kanceláří PK FLORA, s.r.o., zodpovědný projektant Dominik Plhoň, ČKAIT 0013720

Geodetická pohotovost s.r.o.

OBJEDNATEL PK FLORA	ZAKÁZKOVÉ ČÍSLO 28/2021	GPS WGS-84 KATASTRÁLNÍ ÚZEMÍ Teletín, Vysoký Újezd
AKCE LOM TELETÍN - NEZBYTNÁ CESTA	SOUBŘADNICOVÝ SYSTÉM S-JTSK	VÝŠKOVÝ SYSTÉM Balt p.v. MĚŘÍTKO 1:1000
OBSAH přehled průběhu věcných břemen	ZAMĚŘIL [redacted]	VYHOTOVIL Lidický P. ČÍSLO VÝKRESU 2



Jašek Domanský
Na Provaznici 172/6

Praha 5

Vaše značka: *Naše čj.:* *Vyřizuje:* *V Kladně dne:*
 5791/93/Ha/St [redacted] 12.1.1994

Věc: Stanovení dobývacího prostoru Teletín I

R o z h o d n u t í

Obvodního báňského úřadu v Kladně ze dne 12.1.1994 čj. 5791/93 o
s t a n o v e n í d o b ý v a c í h o p r o s t o r u

T E L E T Í N I

Obvodní báňský úřad v Kladně k návrhu firmy Jašek Domanský,
Na Provaznici 172/6, Praha 5 ze dne 19.10.1993 a na základě
výsledků řízení a ústního jednání dne 1.12.1993 u fy Jašek
Domanský

s t a n o v í

podle § 27 odst. 1 zákona č.44/1988 Sb., o ochraně a využití
nerostného bohatství (horní zákon) ve znění pozdějších předpisů
a podle vyhl.ČBÚ č.172/1992 Sb., o dobývacích prostorech v
dohodě s UOSO MZP ČR v Praze a s referátem ŽP okresního úřadu
Praha-západ jako územními orgány ministerstva životního
prostředí a v dohodě s referátem RR OkÚ Praha-západ jako orgánem
územního plánu a v dohodě se stavebním úřadem MěU Střechovice
dobývací prostor

T E L E T Í N I

o rozloze 4 ha 06 a 74 m².

V dobývacím prostoru Teletín I je oprávněn dobývat výhradní
ložisko stavebního kamene Teletín, č. ložiska 026 000 organizace
Jašek Domanský, Na Provaznici 172/6, Praha 5, IČO 471 146 57.

Hranice dobývacího prostoru Teletín I tvoří nepravidelný dvaadvacetiúhelník s vrcholy určenými souřadnicemi v platném souřadnicovém systému JTSK.

Seznam souřadnic vrcholů :

Označení vrcholu	Y	X
1	742 957,50	1 072 270,50
2	742 859,00	1 072 267,00
3	742 823,65	1 072 317,19
4	742 817,80	1 072 325,23
5	742 803,26	1 072 364,24
6	742 839,62	1 072 362,09
7	742 870,93	1 072 360,99
8	742 916,25	1 072 384,11
9	742 932,69	1 072 422,27
10	742 944,55	1 072 423,62
11	742 972,80	1 072 431,19
12	743 039,02	1 072 433,63
13	743 102,08	1 072 386,71
14	743 122,77	1 072 324,36
15	743 107,39	1 072 331,16
16	743 120,25	1 072 298,40
17	743 111,55	1 072 277,97
18	743 088,35	1 072 258,12
19	743 057,12	1 072 244,62
20	743 044,02	1 072 241,17
21	742 997,75	1 072 252,14
22	742 981,75	1 072 256,34

Dobývací prostor je pod povrchem omezen svislými rovinami vedenými povrchovými hranicemi.

Dobývací prostor se nachází na katastrálním území obce Teletín, identifikační číslo k.ú. 674 524 v okrese (Praha-západ), katastrální kód 321010201.

Dobývací prostor se stanovuje pro dobývání výhradního ložiska stavebního kamene (granodiorit) Teletín, č. ložiska 026 000, které je ložiskem výhradním na základě rozhodnutí bývalého MSV ČSR ze dne 23.1.1975 č.j.OIPI4-55/75 o jeho vhodnosti k průmyslovému dobývání.

V dobývacím prostoru nebylo zjištěno další výhradní ani nevýhradní ložisko.

Zásoby ve výši 5 355 000 m³ byly schváleny usnesením bývalé komise pro klasifikaci zásob ze dne 29.1.1975, č.j.34-05/4-75.

Dobývání ložiska bude započato do 31.12.1995.

Pro dobývání stanoví Obvodní báňský úřad v Kladně následující omezení a podmínky uplatněné v předchozím souhlasu ministerstva hospodářství ČR vztahující se k tvorbě jednotné surovinové politiky ČR ze dne 22.1.1993, č.j.710 365/93-73 a v jeho změně ze dne 9.12.1993, č.j. 148 568/93-73 :

Organizace vypořádá návratnost do státního rozpočtu, označenou názvem a číslem ložiska, za provedené geologicko-průzkumné práce v alikvotní výši k zásobám v navrhovaném dobývacím prostoru Teletín I (907 910 m³) tj. 90 791,- Kč na příjmový účet MH ČR č.ú. 19-10026-001/0710 u ČNB Praha I a to do 30 dnů po stanovení dobývacího prostoru. Shodně bude řešena návratnost při každém dalším rozšiřování.

2. Organizace předloží MH ČR do dvou let po zahájení těžební činnosti nový výpočet zásob, kde budou rozlišeny zásoby vyhrazeného a nevyhrazeného nerostu.
3. Případná těžba v prostoru starého lomu s jezírkiem je podmíněna zoologickým průzkumem. Na základě jeho výsledku bude následně posouzena možnost těžby.
4. Těžba a následná sanace lomu bude provedena tak, aby zůstala zachována jedna volná lomová stěna, aby bylo možno pozorovat případné místní specifické geologické jevy.
5. Hornickou činností v dobývacím prostoru Teletín I nebude omezeno bezpečné a hospodárné dobývání ložiska granodioritu, č. ložiska 228 300 a.s. Průmysl kamene Příbram.
6. Organizace před podáním žádosti o povolení hornické činnosti podle plánu otvírky, přípravy a dobývání (dále POPD) předloží MŽP ČR ÚOSO Praha zhodnocení všech vlivů, které by mohly negativně ovlivnit životní prostředí.
7. Roční objem těžene suroviny nepřekročí 200 000 tun.

Dobývací prostor Teletín I bude zaevidován v evidenci Obvodního báňského úřadu v Kladně v knize č.7, folio 1098 po nabytí právní moci tohoto rozhodnutí.

O d ů v o d ě n í :

Těžební organizaci Jašek Domanský, Na Provaznici 172/6, IČO 471 14857 byl podle § 24 odst. 2 zák.č.44/1988 Sb. o ochraně a využití nerostného bohatství (horní zákon) ve znění pozdějších předpisů udělen předchozí souhlas ke stanovení dobývacího prostoru pro ložisko stavebního kamene Teletín, č. ložiska 026 000 rozhodnutím ministerstva hospodářství ČR ze dne 21.1.1993, č.j.710/365/93-73, doplněné rozhodnutím téhož úřadu ze dne 1.3.1993 č.j.711 130/93-73 a ze dne 9.12.1993, č.j.148568/93-73.

Správní úřad posoudil návrh na stanovení dobývacího prostoru Teletín I z hlediska ochrany a využití nerostného bohatství a jeho důsledků. Zjistil, že návrh je zpracován v souladu s vyhl. ČBU č.172/1992 Sb., o dobývacích prostorech a doložen doklady podle ust. § 28 odst. 1 horního zákona ve znění pozdějších předpisů a je v souladu s rozhodnutím ONV Praha západ OVUP č.j.Vyst.154/24/1683/78/H z 9.8.1979 v ochranném území, které je podle ust. § 43 odst. 3 horního zákona ve znění pozdějších předpisů chráněným ložiskovým územím. ČBU v Kladně rovněž zjistil, že návrh na stanovení dobývacího prostoru vyhovuje všeobecným technickým požadavkům pro výstavbu lomů a požadavkům, které stanoví zvláštní předpisy pro ochranu chráněných zájmů.

V bodě 1 a 2 výrokové části tohoto rozhodnutí byly zohledněny podmínky, vztahující se k tvorbě jednotné surovinové politiky České republiky, dané v rozhodnutích MH ČR o udělení předchozího souhlasu. Povinnost smluvního vypořádání s bývalým správcem ložiska, státním podnikem Pražský průmysl kamene, ve věci nákladů, které tato organizace prokazatelně vynaložila na průzkumné práce z vlastních prostředků nebyla do výrokové části tohoto rozhodnutí zahrnuta, protože fy Jašek Domanský doložila doklad od PPK s.p. Praha o tom, že tato organizace žádné náklady na průzkumné práce nevynaložila.

Správní orgán v řízení o stanovení dobývacího prostoru zabezpečil stanoviska dotčených orgánů státní správy a posoudil připomínky a návrhy účastníků.

V bodech 3 až 6 výrokové části tohoto rozhodnutí správní úřad zabezpečil celospolečenské zájmy v území. Požadavky dotčených orgánů státní správy, které nebyly zahrnuty do omezujících podmínek dobývání se týkají již stavební činnosti podle stavebního zákona mimo hranice navrženého dobývacího prostoru (komunikace) nebo konkrétní realizace hornické činnosti podle plánu otvirky, přípravy a dobývání. Jedná se o následující požadavky těchto orgánů :

1. Stavební úřad Štěchovice, čj. 1357/4/93/ŠIB ze 14.4.1993 -požadavek na sanaci a ochranu životního prostředí (těžební organizace je povinna toto řešit ze zákona v rámci POPD).
2. Okresní úřad Praha-západ RŽP, ochrana přírody, čj. ŽP 2070/93 Kl z 13.4.1993 -požadavek zpřístupnění lomů firmou Jašek Domanský a s.s. Průmysl kamene Příbram po společné komunikaci (jedná se o komunikaci mimo hranice DP) -požadavek budovat zpracovatelský závod pouze ve stávajících budovách (ust. §31 odst.4 písm.a) horního zákona ve znění pozdějších předpisů opravňuje těžební organizaci zřizovat v hranicích dobývacího prostoru a pokud je to nutné i mimo něj stavby a provozní zařízení potřebné pro otvirku, přípravu a dobývání vyhradního ložiska a pro úpravu nerostů, prováděnou v souvislosti s jejich dobýváním).
3. Okresní úřad Praha-západ RŽP, ochrana vod, čj. vod235/1517/93/Liš ze dne 5.5.1993 -požadavek doložit k POPD vodohospodářský souhlas (dobývací prostor Teletín I není navržen do míst, pro které je při dobývání nerostů požadován souhlas vodohospodářského orgánu podle § 13 odst. 1 písm.e) zák.č.138/1973 Sb., o vodách).
4. Okresní úřad Praha-západ, správa sboru požární ochrany, čj. PO:508/93 z 18.3.1993 -požadavek zavést přístupovou komunikaci pro příjezd požárních vozidel minimálně na 20 m k objektům a dodržet příslušné ČSN při výstavbě komunikace a stavebních objektů (jedná se o investiční činnost, která bude prováděna podle obecných předpisů o investiční výstavbě v samostatném správním řízení).
5. Ministerstvo životního prostředí ČR, územní odbor pro střední oblast Praha, čj. 601/802 34/93 z 19.3.1993 -požadavek na rámcové řešení následného využití území (pro území není zpracována územně plánovací dokumentace, dobývací prostor se navrhuje z větší části na pozemcích v soukromém vlastnictví).

3. Obecní úřad Krňany, č.j. 96/93 z 20.4.1993 - požadavek dobývat tak, aby nebyly narušeny hydrogeologické poměry, převzít odpovědnost za případné škody (za důlní škody a jejich náhradu odpovídá těžební organizace ze zákona - §§ 36 a 37 horního zákona ve znění pozdějších předpisů, za důlní škody se považuje i ztráta povrchové a podzemní vody.

Stanovením dobývacího prostoru nedojde k dotčení žádných vlastnických nebo jiných práv k pozemkům v jeho hranicích nad stávající stav zařízení SEZ RZ Benešov nejsou navrženými DP Teletín I dotčena.


Správní poplatek ve výši 1 000,- Kč podle položky 46 zák. č. 368/1992 Sb., o správních poplatcích byla splněna kolkovými známkami na žádosti (č.j. 5164/93).

Proto bylo rozhodnuto, jak výše uvedeno.

P o u č e n í :

Proti tomuto rozhodnutí lze podat odvolání k Českému báňskému úřadu v Praze do 15ti dnů od jeho doručení podáním dvojmo u OBU v Kladrně (§ 53 a násl. zák. č. 71/67 Sb.)

V příloze se vrací paré č. 2 návrhu na stanovení DP Teletín I.



Co :

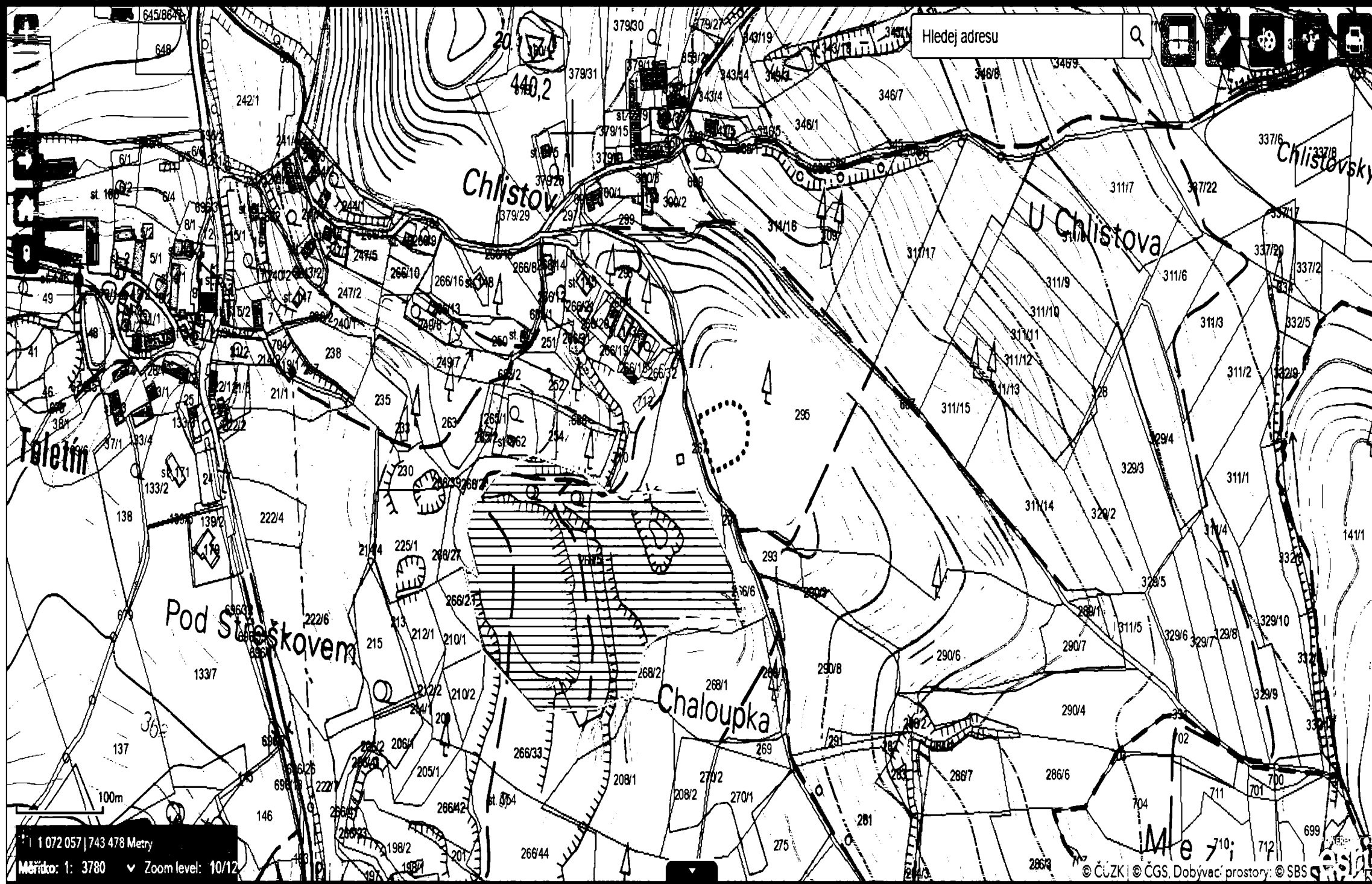
1. Územní odbor pro stě. obl. MŽP ČR, Zborovská 11, Praha 5 + mapa
2. Okresní úřad, ref. ŽP Praha-západ, Podskalská 19, Praha 2 + mapa
3. Stavební úřad Stěchovice + mapa
4. Okresní úřad, ref. RR Praha-západ, Podskalská 19, Praha 2 + mapa
5. Obecní úřad Krňany, Netvořice + mapa
6. ČBU Praha I, Kezi 4 + mapa
7. Min. hospodářství ČR, Staroměstské nám. 6, Praha 1 + mapa
8. Kartografický úřad pro okr. Pha-západ, Hybernská 20, Praha 1 + mapa
9. Lesy ČR Lesní závod Konopiště, Benešov u Prahy
10. [redacted] 2, Praha 5
11. Správa sboru požární ochrany OkÚ Praha-západ, Podskalská 19 Praha 2
12. OHS Praha-západ, Žitavského 58, Praha 5
13. MěVUSS, Hradební 12/772, Praha 1
14. Český ústav ochr. přírody, Českomoravská 21, Praha 4
15. Průmysl kamene Příbram a.s. Příbram IV/1
16. [redacted] Čerčany [redacted]
17. [redacted], Teletín [redacted]
18. [redacted] Velké Popovice
19. SEZ RZ Benešov, U elektrárny 526
20. Správa a údržba silnic, Praha-západ, Uranova 399, Praha 5
21. Obecní úřad Vysoký Újezd, Netvořice



Informace o prvku

Atributy

Kniha	7
Folio	1098
Název	Teletín I
Nerost	stavební kámen (granodiorit)
Organizace	České štěrkopísky spol. s r.o.
IČ	27584534
PORC_Z	
Stav využití	Ložisko v průzkumu, otvřce
Platnost dat	Platný



Dobývací prostory těžené (DPT) (1)

ID	Kniha	Folio	Název	Nerost	Organizace	IČ	PORC_Z	Stav využití	Platnost dat
71098	7	1098	Teletín I	stavební kámen (granodiorit)	České štěrkopísky spol. s r.o.	27584534		Ložisko v průzkumu, otvřce	Platný

OBVODNÍ BÁŇSKÝ ÚŘ

Ctliborova 1487 272 80 Kladno 1

Na Provaznici 172 /6

150 00 Praha 5

Vaše značka:

Naše značka:
2101/ 97/Fč

Vyřizuje:

V Kladně dne:

12.5.1997

Věc : Povolení hornické činnosti dle plánu otvírky, přípravy a dobývání v dobývacím prostoru Teletín I.

R o z h o d n u t í

Obvodní báňský úřad v Kladně na základě provedeného řízení podle ustanovení § 17 zákona ČNR č.61/1988 Sb., o hornické činnosti, výbušninách a o státní báňské správě, ve znění zákona č.425/1990 Sb., zákona č.542/1991 Sb. a zákona č. 169/ 93 Sb.,

p o v o l u j e

organizaci Jašek Domanský, se sídlem v Praze 5, Na Provaznici 172/6,(dále jen "organizace"), provádět v dobývacím prostoru Teletín I hornickou činnost podle plánu otvírky, přípravy a dobývání, schváleného dne 24.5. 1996

s c h v a l u j e

podle ustanovení § 41 písm. c/ zákona ČNR č. 61/1988 Sb., o hornické činnosti výbušninách a o státní báňské správě , návrh na vytvoření finančních rezerv na sanaci a rekultivace pozemků dotčených dobýváním , obsažený v předloženém plánu, ve výši 1,- Kč/m³ z vydobyté hrubé těžby tj. vytvoří celkovou částku dle množství suroviny dle POPD v celkové výši 129 000,- Kč

Organizace dodrží při provádění otvírky, přípravy a dobývání výše uvedený plán OPD , pokud dále není stanoveno jinak a budou dodrženy následující podmínky:

1) Hornická činnost bude vykonávána v k.ú. Teletín, identifikační číslo k. ú. 674 524, na části pozemku p.č. 266/5 (KN).

2) Hornická činnost bude vykonávána pouze na pozemcích vyjmutých ze ZPF a LPF v rozsahu vyznačeném v mapové dokumentaci plánu OPD.

3) Organizace předloží MP ČR do dvou let po zahájení těžební činnosti nový výpočet zásob, kde budou rozlišeny zásoby vyhrazeného a nevyhrazeného nerostu.

4) Těžba a následná sanace bude prováděna tak, aby zůstala zachována jedna volná lomová stěna, aby bylo možno pozorovat případné místní specifické geologické jevy.

5) K žádosti o povolení trhacích prací malého rozsahu v prostoru tohoto POPD organizace předloží závazný posudek okresního hygienika OHS v Benešově.

6) Toto rozhodnutí neopravňuje organizaci provádět v dobývacím prostoru Teletín I trhací práce ve smyslu § 27 zák.č. 61/88 Sb.

Organizace založí toto rozhodnutí do sbírky rozhodnutí státní báňské správy a seznámí s ním všechny pracovníky, kterých se povolení hornické činnosti týká.

S podáním žádosti o vydání rozhodnutí o povolení hornické činnosti a činnosti prováděné hornickým způsobem je podle ust. § 6 zák.č.368/92 Sb. o správních poplatcích vybíranými orgány ČR, položka č. 59 Sazebníku, spojena povinnost žadatele uhradit správní poplatek v celkové výši 1.000,- Kč. Poplatek byl uhrazen dne 5. 5. 1997 kolíkovými známkami.

O d ů v o d n ě n í :

Organizace Jašek Domanský se sídlem v Praze 5 podala dne 4.3.1997 OBÚ v Kladně žádost o povolení hornické činnosti v dobývacím prostoru Teletín I. Obvodní báňský úřad v Kladně oznámil zahájení řízení dotčeným orgánům státní správy a všem známým účastníkům řízení a vyzval je, aby nejpozději při ústním jednání dne 10. 4. 1997 uplatnili své připomínky a návrhy s upozorněním, že k později podaným připomínkám nemusí být podle ust. § 18 odst. 3 zákona ČNR č. 61/ 1988 Sb., o hornické činnosti, výbušninách a o státní báňské správě, přihlédnuto. Při ústním jednání se mohli všichni účastníci řízení vyjádřit k podkladu tohoto rozhodnutí, ke způsobu jeho zjištění, popřípadě navrhnout jeho doplnění.

K žádosti organizace doložila výpis z katastru nemovitostí pozemku parcelního čísla 266/1 v k.ú. Teletín, na kterém se bude provádět plánovaná hornická činnost dle plánu OPD a souhlasná vyjádření spoluvlastníků pozemku [redacted] y a pan [redacted] ké ze dne 18.2.1997.

Dále bylo doloženo, že pozemek výše uvedeného p.č. není součástí zemědělského ani lesního půdního fondu.

V dokumentaci bylo předloženo vyjádření odboru výstavby MěÚ v Týnci n.Sázavou ze dne 20.1.1997, ve kterém správní orgán neměl k předmětu řízení připomínek s upozorněním, že veškeré činnosti, podléhající stavebnímu povolení nebo ohlášení podle stavebního zákona, budou předem projednány s OV MěÚ v Týnci n.Sázavou.

Dále bylo předloženo vyjádření Agentury ochrany přírody a krajiny ČR ze dne 22.10.1996 a souhlasné vyjádření ref.ž.p. OkÚ v Benešově ze dne 11.11.1996.

V dokladové části POPD byl rovněž předložen zápis sepsaný dne 26.2.1997 na OHS v Benešově. Při ústním jednání dne 10. 4. 1997 bylo konstatováno, že podmínky k vydání souhlasného závazného posudku okresního hygienika OHS v Benešově organizace splní až po provedení zkušebního kontrolního odstřelu v lomu a provedeném monitoringu hluku v okolí lomu. Na základě tohoto měření bude zpracováno PHO lomu Teletín I.


Při ústním jednání bylo dále konstatováno, že povolení staveb sociálního zázemí včetně zásobování vodou a povolení staveb pro zpracování suroviny bude předmětem samostatného řízení místně příslušného stavebního úřadu v Týnci n. Sázavou, dle zápisu ze dne 6.12.1996. Podmínka týkající se předložení závazného posudku okresního hygienika byla zahrnuta do výrokové části rozhodnutí.

V průběhu řízení bylo dále doloženo vyjádření obce Krňany ze dne 22. 8. 1996. Ke sdělení obce týkající se přístupové komunikace do lomu, příslušný stavební úřad v Týnci n. Sázavou dle protokolu ze dne 6.12.1996 uvedl, že zřízení komunikace mimo dobývací prostor bude povoleno v samostatném řízení podle stavebního zákona.

Správní orgán dospěl k závěru, že podmínky, stanovené vydaným rozhodnutím zajišťují ochranu práv a právem chráněných zájmů všech účastníků, že jsou splněny podmínky, které se s vydáním povolení hornické činnosti dle zák. ČNR č. 61/1988 Sb. požadují a proto rozhodl, jak výše uvedeno.

Poučení o opravném prostředku :

Proti tomuto rozhodnutí lze podat odvolání k Českému báňskému úřadu v Praze do 15 dnů od jeho doručení podáním dvojmo u OBÚ v Kladně (§ 53 a násl. zák.č. 71/67 Sb. , o správním řízení)



Přílohy : paré č. 2 dokumentace POPD

Rozdělovník : viz str 4.

Rozdělovník :**Účastníci řízení :**

- | | |
|-----------------------------------|--------------------------|
| 1. Obec Krňany, k rukám starosty, | 257 44 Netvořice |
| 2. [REDACTED] | 150 00 Praha 5 |
| 3. [REDACTED] | 150 00 Praha 5 - Smíchov |
| 4. Průmysl kamene a.s., | 261 01 Příbram IV / 1 |

Dotčené orgány státní správy :

- | | |
|---|-------------------------|
| 5. Ok. úřad Benešov, ref.ž.p., Masarykovo nám. 1, | 256 46 Benešov u Prahy |
| 6. Městský úřad v Týnci nad Sázavou, odbor výstavby, | 287 46 Benešov u Prahy |
| 7. OHS Benešov, Černoleská 2053, | 25646 Benešov u Prahy |
| 8. Agentura ochrany přírody a krajiny ČR, Řetězova 222/3, | 110 01 Praha 1 |
| 9. Vojenská ubytovací správa České Budějovice, | 370 01 České Budějovice |

Na vědomí :

- | | |
|----------------|---|
| 10. [REDACTED] | 251 01 Brandýs nad Labem - Stará Boleslav |
|----------------|---|



Adresát dle rozdělovníku

Váš dopis značky/ze dne

Naše značka
24723/2010/02/003

Vyřizuje/linka
[REDACTED]
[REDACTED]

V Praze
3.9.2010

ROZHODNUTÍ

Obvodní báňský úřad v Kladně (dále jen „OBÚ v Kladně“), místně a věcně příslušný orgán státní báňské správy podle § 38 odst. 1 písm. b) a odst. 2 a podle § 41 odst. 2 písm. b) zákona č. 61/1988 Sb., o hornické činnosti, výbušninách a o státní báňské správě, ve znění pozdějších předpisů (dále jen „zákon č. 61/1988 Sb.“), ve správním řízení o povolení hornické činnosti na výhradním ložisku stavebního kamene (granodioritu) Teletín, č. ložiska 3026000, v dobývacím prostoru Teletín I, na pozemku p.č. 266/5 (KN) v k.ú. Teletín, podle „Plánu zajištění“ zpracovaného dne 12.3.2010 [REDACTED] a schváleného dne 20.7.2010 [REDACTED]

[REDACTED] zahájeném OBÚ v Kladně dne 2.8.2010 pod č.j. 24723/2010/02 k žádosti organizace TELETÍNSKÁ ŽULA, s.r.o., IČ: 27104443, se sídlem Karla Engliše 3221/2, 150 00 Praha 5 - Smíchov, zastoupené na základě plné moci ze dne 1.6.2009 [REDACTED] trvale bytem [REDACTED] 182 00 Praha 8 – Kobylisy, za účastenství: 1) Obce Krňany, IČ: 00232041, se sídlem Krňany 3, 257 44 Netvořice, 2) [REDACTED] nar. [REDACTED] 6, trvale bytem [REDACTED] Česká Skalice, zastoupeného na základě plné moci ze dne 17.8.2010 [REDACTED], nar. [REDACTED] trvale bytem [REDACTED] 0 Praha 8 – Kobylisy, vydává podle § 67 a násl. zákona č. 500/2004 Sb., správní řád, ve znění pozdějších předpisů (dále jen „správní řád“), rozhodnutí, kterým

se povoluje

podle § 10 odst. 6 zákona č. 61/1988 Sb. organizaci TELETÍNSKÁ ŽULA, s.r.o., IČ: 27104443, se sídlem Karla Engliše 3221/2, 150 00 Praha 5 – Smíchov (dále jen „organizace“), provádět hornickou činnost na výhradním ložisku stavebního kamene (granodioritu) Teletín, č. ložiska 3026000, v dobývacím prostoru Teletín I, na pozemku p.č. 266/5 (KN) v k.ú. Teletín, podle „Plánu zajištění“ zpracovaného dne 12.3.2010 [REDACTED] a schváleného dne 20.7.2010 [REDACTED]

Při provádění tímto rozhodnutím povolené hornické činnosti (při zajištění lomu Teletín) musí být organizací dodržen „Plán zajištění“ zpracovaný dne 12.3.2010 projektantem [REDAKCE] a schválený dne 20.7.2010 [REDAKCE] a současně musí být organizací dodržena následující podmínka:

Organizace zajistí v součinnosti s Obcí Krňany řádný přístup k chráněné přírodní památce malý lom Teletín, a to včetně stanovení podmínek pro řádný přístup k cit. chráněné přírodní památce.

O d ů v o d n ě n í :

Dne 2.8.2010 byla na OBÚ v Kladně doručena žádost organizace o povolení hornické činnosti na výhradním ložisku stavebního kamene (granodioritu) Teletín, č. ložiska 3026000, v dobývacím prostoru Teletín I, na pozemku p.č. 266/5 (KN) v k.ú. Teletín, podle „Plánu zajištění“ zpracovaného dne 12.3.2010 [REDAKCE] a schváleného dne 20.7.2010 [REDAKCE]. Cit. žádost byla zaevidována OBÚ v Kladně pod č.j. 24723/2010/02.

Organizace s cit. žádostí na OBÚ v Kladně předložila následující dokumentaci:

- „Plán zajištění“ zpracovaný dne 12.3.2010 [REDAKCE] a schválený dne 20.7.2010 [REDAKCE]
- Oprávnění organizace k hornické činnosti a k činnosti prováděné hornickým způsobem, vydané OBÚ v Kladně pod č.j. 17931/2010/02/001 dne 9.6.2010.
- Výpis z katastru nemovitostí Katastrálního úřadu pro Středočeský kraj, katastrálního pracoviště Benešov, ze dne 29.6.2010 pro pozemek p.č. 266/5 v k.ú. Teletín.
- Souhlas vlastníka pozemku (KN) č. 266/5 v k.ú. Teletín [REDAKCE] s plánem zajištění lomu Teletín, ze dne 9.6.2010.
- Rozhodnutí OBÚ v Kladně č.j. 5791/93/Ha/St ze dne 12.1.1994 o stanovení dobývacího prostoru Teletín I.

Cit. žádost byla organizací podána v souladu s § 10 odst. 4 zákona č. 61/1988 Sb. a to s ohledem na dočasné zastavení provozu v lomu Teletín.

Dnem doručení cit. žádosti, tj. dnem 2.8.2010, bylo OBÚ v Kladně zahájeno podle § 44 odst. 1 správního řádu ve spojení s § 10 odst. 6 zákona č. 61/1988 Sb. správní řízení ve shora uvedené věci. OBÚ v Kladně přípisem č.j. 24723/2010/02/002 ze dne 12.8.2010 oznámil v souladu s § 47 odst. 1 správního řádu zahájení řízení ve věci všem jemu známým účastníkům řízení a dotčeným orgánům státní správy. Současně ve smyslu § 18 odst. 3 zákona č. 61/1988 Sb. OBÚ v Kladně upozornil všechny jemu známé účastníky řízení a dotčené orgány státní správy, aby nejpozději při ústním jednání ve věci konaném dne 25.8.2010 uplatnili svoje stanoviska nebo námítky, jinak, že k nim nemusí být přihlédnuto. O cit. ústním jednání ve věci byl OBÚ v Kladně sepsán protokol, který obdrželi přítomní účastníci cit. ústního jednání, tzn. všichni účastníci řízení.

OBÚ v Kladně v souladu § 36 odst. 3 správního řádu umožnil všem účastníkům řízení přímo na cit. ústním jednání ve věci, vyjádřit se k podkladům rozhodnutí ve věci, a to s ohledem na skutečnost, že všichni účastníci řízení byli ať už osobně či prostřednictvím svých zástupců na cit. ústním jednání ve věci přítomni. Zástupci dotčených orgánů státní správy se cit. ústního jednání ve věci nezúčastnili a ani v cit. správním řízení neuplatnili svoje stanoviska nebo námítky. Protokol o cit. ústním jednání ve věci byl na OBÚ v Kladně zaevidován pod č.j. 27434/2010/02 dne 26.8.2010.

Při ústním jednání ve věci dne 25.8.2010 ze všech účastníků řízení pouze Obec Krňany uplatnila ve smyslu § 36 odst. 3 správního řádu následující stanovisko: „Obec Krňany – Na dříve podaných námítkách vůči realizaci těžební činnosti obec i nadále trvá. Obec má dále podmínku – po severovýchodní hranici pozemku p.č. 266/5 je přístup k chráněné přírodní památce malý lom Teletín. Tento lom – nyní jezírko – je často navštěvován turisty. Obec vejde v jednání s majitelem DP Teletín I, aby se stanovily podmínky přístupu.“

Ke shora uvedenému stanovisku Obce Krňany OBÚ v Kladně uvádí:

Námítky uplatněné Obcí Krňany v dřívějších samostatných správních řízeních vůči vlastní realizaci těžební činnosti v lomu Teletín věcně nesouvisí s předmětem tohoto správního řízení, a proto je OBÚ v Kladně nezohlednil ve výrokové části tohoto rozhodnutí. Požadavek na zajištění řádného přístupu k chráněné přírodní památce malý lom Teletín zohlednil OBÚ v Kladně v podmínce stanovené na straně 2 výrokové části tohoto rozhodnutí.

Součástí cit. žádosti organizace byl i písemný souhlas vlastníka pozemku (KN) č. 266/5 v k.ú. Teletín [redacted] s plánem zajištění lomu Teletín, ze dne 9.6.2010.

OBÚ v Kladně posoudil cit. žádost včetně předložené dokumentace a shledal, že byly řádně vypracovány v souladu s § 6, § 7 a přílohou č. 6 vyhlášky ČBÚ č. 104/1988 Sb., o hospodárném využívání výhradních ložisek, o povolování a ohlašování hornické činnosti a ohlašování činnosti prováděné hornickým způsobem, ve znění pozdějších předpisů.



Tímto rozhodnutím povolenou hornickou činností - zajištěním lomu Teletín nemohou být dotčena a ani ohrožena žádná práva nebo oprávněné zájmy účastníků řízení.

Proto OBÚ v Kladně rozhodl tak, jak je shora uvedeno.


S podáním žádosti o povolení hornické činnosti je spojena povinnost úhrady správního poplatku ve výši 1.500,- Kč (zákon č. 634/2004 Sb., o správních poplatcích, ve znění pozdějších předpisů, položka č. 60 bod 1. písm. b) Sazebníku správních poplatků). Správní poplatek ve výši 1.500,- Kč byl organizací řádně uhrazen kolky vylepenými na shora uvedené žádosti.

P o u ě e n í :

Proti tomuto rozhodnutí může účastník řízení podle § 81 a násl. správního řádu podat odvolání ve lhůtě 15 dnů ode dne jeho oznámení k Českému báňskému úřadu v Praze podáním u OBÚ v Kladně. Odvolání musí mít náležitosti uvedené v § 37 odst. 2 správního řádu, to znamená, musí být z něj patrné, kdo jej činí, které věci se týká a co se navrhuje. Fyzická osoba uvede v odvolání jméno a příjmení, datum narození a místo trvalého pobytu, popř. jinou adresu pro doručování. Právnícká osoba uvede v odvolání svůj název nebo obchodní firmu, identifikační číslo nebo obdobný údaj a adresu sídla, popř. jinou adresu pro doručování. Odvolání je nutno podat podle § 82 odst. 2 správního řádu s potřebným počtem stejnopisů tak, aby jeden stejnopis zůstal správnímu orgánu a aby každý účastník obdržel jeden stejnopis. Nepodá-li účastník odvolání s potřebným počtem stejnopisů, vyhotoví je správní orgán na náklady účastníka.

**Rozdělovník:**

a) Účastníci řízení:

1. TELETÍNSKÁ ŽULA, s.r.o., IČ: 27104443, Karla Engliše 3221/2, 150 00 Praha 5 – Smíchov
2. Obec Krňany, IČ: 00232041, Krňany 3, 257 44 Netvořice
3.  Česká Skalice

b) Dotčené orgány státní správy:

1. Městský úřad Benešov, odbor životního prostředí, Masarykovo nám. 100, 256 27 Benešov, IČ: 00231401
2. Městský úřad Týnec na Sázavou, stavební úřad, K Náklí 404, 257 41 Týnec nad Sázavou, IČ: 00232904

c) Na vědomí:

 0 Praha 8 – Kobylisy

Odesílatel

Název: Obvodní báňský úřad v Kladně, Kozí 4, 11001 Praha 1, Česká Republika

ID schránky: ixaaduf

Typ schránky: OVM

Příjemce

Název: TELETÍNSKÁ ŽULA ,s.r.o., Karla Engliše 3221/2, 15000 Praha 5, Česká republika

Dodáno: 3.9.2010 13:18:43

Obecné informace

Věc: Rozhodnutí o povolení HČ v DP Teletín I podle plánu zajištění

Zmocnění: / § odstavec písmeno

Naše č. j.: SBS 24723/2010/01

Naše sp. zn.: Nebylo zadáno

Vaše č. j.: Nebylo zadáno

Vaše sp. zn.: Nebylo zadáno

K rukám: Nebylo zadáno

Do vl. rukou:

Zakázat doručení fikcí:

Přílohy

24723_10_r_pz_Teletin.pdf

**Obvodní báňský úřad
městy Hlavního města Prahy
kraje Středočeského**

podle ust. § 5 odst. 2 zákona č. 61/1988 Sb., o hornické činnosti, výbušninách a o státní báňské správě, ve znění pozdějších předpisů (dále jen „cit. zákon“), a podle ust. § 1 odst. 2 vyhlášky Českého báňského úřadu č. 15/1995 Sb., o oprávnění k hornické činnosti a činnosti prováděné hornickým způsobem, jakož i k projektování objektů a zařízení, které jsou součástí těchto činností, na základě ust. § 151 odst. 1 zákona č. 500/2004 Sb., správní řád, ve znění pozdějších předpisů, vydává

OPRÁVNĚNÍ

**k hornické činnosti a k činnosti prováděné hornickým způsobem v rozsahu ustanovení výše
citovaného zákona**

- § 2 písm. a) - vyhledávání a průzkum ložisek vyhrazených nerostů,
- § 2 písm. b) - otvírka, příprava a dobývání výhradních ložisek,
- § 2 písm. c) - zřizování, zajišťování a likvidace důlních děl a lomů,
- § 2 písm. d) - úprava a zušlechťování nerostů prováděné v souvislosti s jejich dobýváním,
- § 2 písm. e) - zřizování a provozování odvalů, výsypek a odkališť při činnostech uvedených v písmenech a) až d),
- § 3 písm. a) - dobývání ložisek nevyhrazených nerostů, včetně úpravy a zušlechťování nerostů prováděných v souvislosti s jejich dobýváním, a vyhledávání a průzkum ložisek nevyhrazených nerostů prováděné k tomu účelu,
- § 3 písm. c) - práce k zajištění stability podzemních prostorů (podzemní sanační práce),
- § 3 písm. d) - práce na zpřístupňování jeskyní a práce na jejich udržování v bezpečném stavu,
- § 3 písm. e) - zemní práce prováděné za použití strojů a výbušnin, pokud se na jedné lokalitě přemísťuje více než 100 000 m krychlových horniny, s výjimkou zakládání staveb,
- § 3 písm. f) - vrtání vrtů s délkou nad 30 m pro jiné účely než k činnostem uvedeným v § 2 a 3,
- § 3 písm. h) - práce na zpřístupnění starých důlních děl nebo trvale opuštěných důlních děl a práce na jejich udržování v bezpečném stavu,
- § 3 písm. i) - podzemní práce spočívající v hloubení důlních jam a studní, v ražení štol a tunelů, jakož i ve vytváření podzemních prostorů o objemu větším než 300 m krychlových horniny,

právní osobě (obchodní jméno):

České štěrkopísky spol. s r.o.

IČ: 275 84 534

Sídlo: 190 00 Praha 9, Čakovice, Cukrovarská 34

Odborně způsobilý zaměstnanec

z [redacted] tun:

Jméno, příjmení: [redacted]

datum narození: [redacted]

Trvalý pobyt: 182 00 Praha 8, [redacted]

ustanoven do funkce: 28.5.2013

Osvědčení čj.: [redacted] vydal ČBÚ v Praze dne 7.8.1995

Odborně způsobilý zaměstnanec

_____ tun:

Příjmení, jméno: _____

datum narození: _____

Trvalý pobyt: _____ Liberec, _____

ustanoven do funkce: 1.1.2017

Osvědčení čj.: _____ vydal ČBÚ Praha dne 7.3.2018

Podle ustanovení § 151 odst. 3 zákona č. 500/2004 Sb., správní řád, ve znění pozdějších předpisů, nabývá rozhodnutí právní moci a právních účinků dnem převzetí dokladu účastníkem.

V Praze dne 18.6.2019

