

SITUAČNÍ VÝKRES ŠIRŠÍCH VZTAHŮ

Příloha č. 1 - MMOPP00NNM4A

M: 1:2 000

Souhlas k provedení stavebního záměru podle § 184a, zákona č. 183/2006 Sb., o územním plánování a stavebním řádu ve znění pozdějších předpisů

Souhlasím s navrhovaným stavebním záměrem podle rozsahu situačního výkresu

SOUHLAS S UMÍSTĚNÍM A VSTUPEN NA POZEMEK VE VLASTNOSTI SPO DLE SITUACE SCHVÁLILA RADA STATUTÁRNÍHO MĚSTA OPAVA DNE 19. 8. 2023 POD ČÍSLEM USNEŠENÍ 1168/24/RM/23.

PODPIS, RAZÍTKO:

STATUTÁRNÍ MĚSTO OPAVA

odbor majetku města

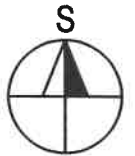
Magistrátu města Opavy 13

Horní náměstí 69, 746 01 Opava

IČ: 00300535 DIČ: CZ00300535

LEGENDA ČAR, INŽENÝRSKÝCH SÍTÍ A OBJEKTŮ:

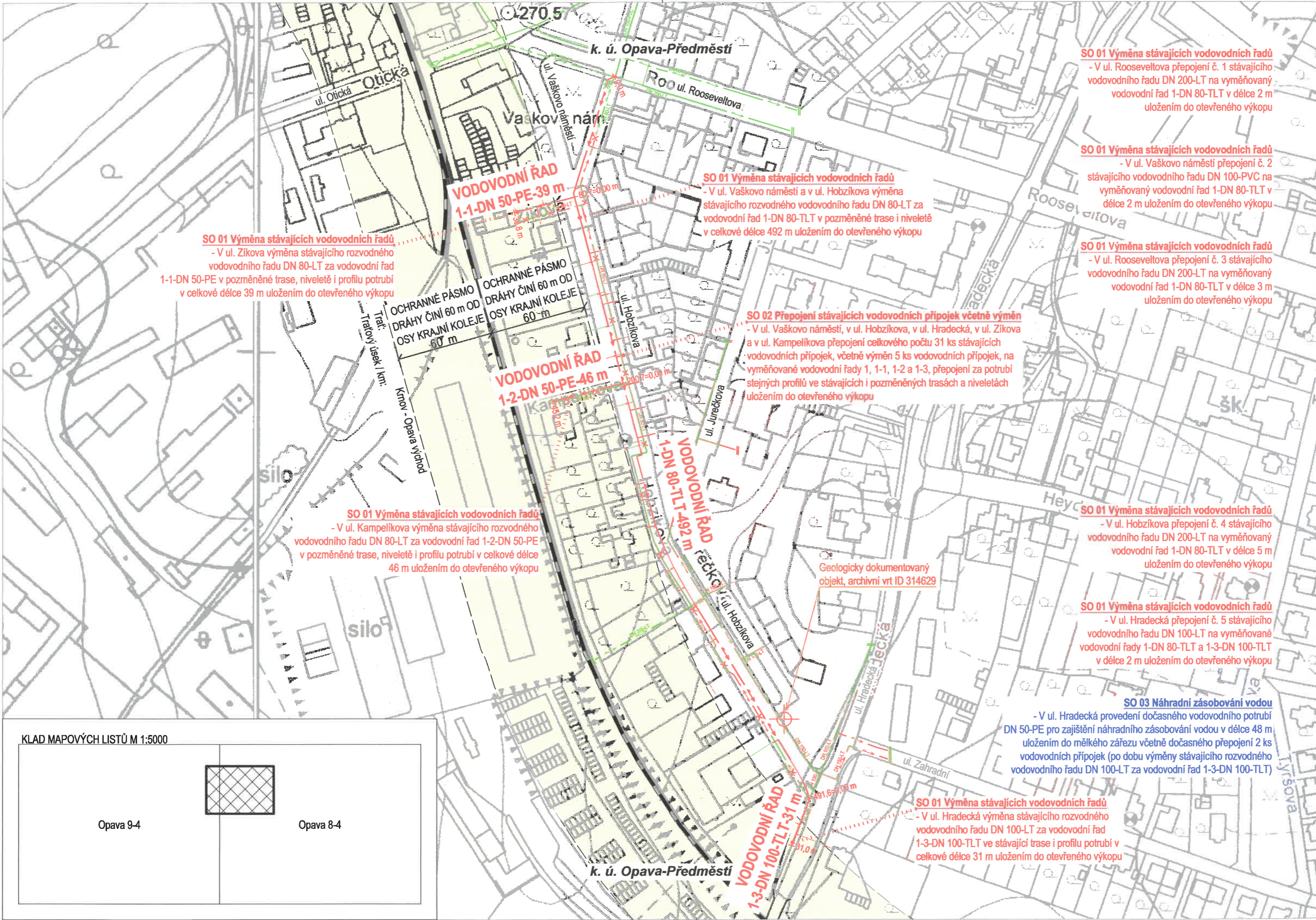
- STÁVAJÍCÍ OCHRANNÉ PÁSMO DRÁHY
- SO 01 = TRASA VYMĚŇOVANÉHO VODOVODNÍHO ŘADU (bude v majetku SmVaK Ostrava a.s.)
- SO 02 = TRASA PŘEPOJENÉ VODOVODNÍ PŘÍPOJKY
- TRASA STÁVAJÍCÍHO VODOVODNÍHO ŘADU PODLE GIS (v majetku SmVaK Ostrava a.s.)
- TRASA STÁVAJÍCÍHO VODOVODNÍHO ŘADU PODLE GIS, KTERÝ BUDE ZRUŠEN (v majetku SmVaK Ostrava a.s.)
- TRASA STÁVAJÍCÍ VODOVODNÍ PŘÍPOJKY PODLE GIS
- POLOHA MÝCENÉHO KEŘE S NÁHRADNÍ VÝSADBOU VE STEJNÉM UMÍSTĚNÍ
- POLOHA ARCHIVNÍHO VRTU (databáze České geologické služby)



VÝŠKOVÝ SYSTÉM: BALT P. V.

SOUŘADNICOVÝ SYSTÉM: S-JTSK

VYPRACOVAL:		
PROJEKTANT:		
TECHNICKÁ KONTROLA:		
OBJEDNATEL PD:	Aqualia infraestructuras inženýring, s.r.o. Slavíkovců 571/21, 709 00 Ostrava, Mariánské Hory	
STAVEBNÍK:	Severomoravské vodovody a kanalizace Ostrava, a.s. 28. října 1235/169, 709 00 Ostrava, Mariánské Hory	
NÁZEV STAVBY:	STUPEŇ PD:	DSJ
Opava, Hobzíkova – výměna vodovodu (číslo stavby: 750070)	KRAJ:	Moravskoslezský
	OKRES:	Opava
	DATUM:	05/2023
NÁZEV PROVOZNÍHO SOUBORU / STAVEBNÍHO OBJEKTU:	ČÍSLO ZAKÁZKY:	23038
-	FORMÁT:	3x A4
	MĚŘÍTKO:	1:2 000
NÁZEV PŘÍLOHY:	PŘÍLOHA	C.1
SITUAČNÍ VÝKRES ŠIRŠÍCH VZTAHŮ		



SO 01 Výměna stávajících vodovodních řadů
- V ul. Rooseveltova přepojení č. 1 stávajícího vodovodního řadu DN 200-LT na vyměřovaný vodovodní řad 1-DN 80-TLT v délce 2 m uložením do otevřeného výkopu

SO 01 Výměna stávajících vodovodních řadů
- V ul. Vaškovo náměstí přepojení č. 2 stávajícího vodovodního řadu DN 100-PVC na vyměřovaný vodovodní řad 1-DN 80-TLT v délce 2 m uložením do otevřeného výkopu

SO 01 Výměna stávajících vodovodních řadů
- V ul. Rooseveltova přepojení č. 3 stávajícího vodovodního řadu DN 200-LT na vyměřovaný vodovodní řad 1-DN 80-TLT v délce 3 m uložením do otevřeného výkopu

SO 01 Výměna stávajících vodovodních řadů
- V ul. Zíkova výměna stávajícího rozvodného vodovodního řadu DN 80-LT za vodovodní řad 1-1-DN 50-PE v pozměněné trase, niveletě i profilu potrubí v celkové délce 39 m uložením do otevřeného výkopu

VODOVODNÍ ŘÁD
1-1-DN 50-PE-39 m

SO 01 Výměna stávajících vodovodních řadů
- V ul. Vaškovo náměstí a v ul. Hobzikova výměna stávajícího rozvodného vodovodního řadu DN 80-LT za vodovodní řad 1-DN 80-TLT v pozměněné trase i niveletě v celkové délce 492 m uložením do otevřeného výkopu

OCHRANNÉ PÁSMO
DRÁHY ČINÍ 60 m OD
OSY KRAJNÍ KOLEJE
60 m

VODOVODNÍ ŘÁD
1-2-DN 50-PE-46 m

SO 02 Přepojení stávajících vodovodních přípojek včetně výměn
- V ul. Vaškovo náměstí, v ul. Hobzikova, v ul. Hraběcká, v ul. Zíkova a v ul. Kampelíkova přepojení celkového počtu 31 ks stávajících vodovodních přípojek, včetně výměn 5 ks vodovodních přípojek, na vyměřované vodovodní řady 1, 1-1, 1-2 a 1-3, přepojení za potrubí stejných profilů ve stávajících i pozměněných trasách a niveletách uložením do otevřeného výkopu

SO 01 Výměna stávajících vodovodních řadů
- V ul. Kampelíkova výměna stávajícího rozvodného vodovodního řadu DN 80-LT za vodovodní řad 1-2-DN 50-PE v pozměněné trase, niveletě i profilu potrubí v celkové délce 46 m uložením do otevřeného výkopu

VODOVODNÍ ŘÁD
1-DN 80-TLT-492 m

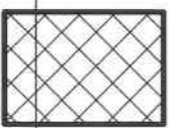
SO 01 Výměna stávajících vodovodních řadů
- V ul. Hobzikova přepojení č. 4 stávajícího vodovodního řadu DN 200-LT na vyměřovaný vodovodní řad 1-DN 80-TLT v délce 5 m uložením do otevřeného výkopu

SO 01 Výměna stávajících vodovodních řadů
- V ul. Hraběcká přepojení č. 5 stávajícího vodovodního řadu DN 100-LT na vyměřované vodovodní řady 1-DN 80-TLT a 1-3-DN 100-TLT v délce 2 m uložením do otevřeného výkopu

Geologicky dokumentovaný objekt, archivní vrt ID 314629

SO 03 Náhradní zásobování vodou
- V ul. Hraběcká provedení dočasného vodovodního potrubí DN 50-PE pro zajištění náhradního zásobování vodou v délce 48 m uložením do mělkého zářezu včetně dočasného přepojení 2 ks vodovodních přípojek (po dobu výměny stávajícího rozvodného vodovodního řadu DN 100-LT za vodovodní řad 1-3-DN 100-TLT)

KLAD MAPOVÝCH LISTŮ M 1:5000



Opava 9-4

Opava 8-4

VODOVODNÍ ŘÁD
1-3-DN 100-TLT-31 m

SO 01 Výměna stávajících vodovodních řadů
- V ul. Hraběcká výměna stávajícího rozvodného vodovodního řadu DN 100-LT za vodovodní řad 1-3-DN 100-TLT ve stávající trase i profilu potrubí v celkové délce 31 m uložením do otevřeného výkopu

k. ú. Opava-Předměstí