



MBNPP002KHC3

SMLOUVA o zřízení věcného břemene č.: NM-014330078748/001-YPM

Město Bystřice nad Pernštejnem

sídlo: Příční 405, Bystřice nad Pernštejnem, 593 01 Bystřice nad Pernštejnem
IČO: 00294136
DIČ: CZ00294136
zapsána:
zastoupena: **Mgr. Martin Horák**, starosta města
číslo účtu:
vlastnický podíl: **1/1**

(dále jen „**Povinná**“)

na straně jedné

a

EG.D, a.s.

se sídlem: Lidická 1873/36, Černá Pole, 602 00 Brno
IČO: 280 85 400
DIČ: CZ280 85 400
zapsána: Společnost je zapsána v Obchodním rejstříku vedeném Krajským soudem v Brně, oddíl B., vložka 8477
zastoupená: **Monika Březová**, Manažer věcných břemen na základě pověření ze dne 18. 1. 2021
bankovní spojení: Komerční banka, a.s.
číslo účtu: 27-9426120297/0100

(dále jen „**Oprávněná**“)

na straně druhé

(Povinná a Oprávněná společně rovněž jako „**Smluvní strany**“)

uzavřely níže uvedeného dne, měsíce a roku tuto:

Smlouvu o zřízení věcného břemene č.: NM-014330078748/001-YPM (dále jen „**SMLOUVA**“)

k provedení (v souladu s) ustanovení § 25 odst. 4 zákona č. 458/2000 Sb., energetický zákon v platném znění,
a § 1257 a násl. zákona č. 89/2012 Sb., občanský zákoník

ČLÁNEK I. - ÚVODNÍ UJEDNÁNÍ

1.1. Oprávněná je provozovatelem distribuční soustavy (dále jen „PDS“) na území vymezeném licencí. Distribuční soustava je provozována ve veřejném zájmu. PDS má povinnost zajišťovat spolehlivé provozování, obnovu a rozvoj distribuční soustavy na území vymezeném licencí, přičemž zřízení tohoto věcného břemene je ze strany Oprávněné jedním ze zákonem daných předpokladů pro plnění této povinnosti.

1.2. Povinná prohlašuje, že je jediným a výlučným vlastníkem

Kontakty ve věci smlouvy o VB:

- ve věcech technických: **Monika Březová** - +420 724 053 005
- na zhotovitele smlouvy: **Pavel Mareček** - +420 774 310 867

NM-1030071919/14330078748/001-YPM

- pozemku parc.č. **3052/1, 3052/3, 3052/30, 3052/36, 3052/4, 3052/5** v katastrálním území Bystřice nad Pernštejnem, obec Bystřice nad Pernštejnem, okres Žďár nad Sázavou (dále jen „Pozemek“). Katastrální úřad pro Vysočinu, Katastrální pracoviště Žďár nad Sázavou eviduje předmětný Pozemek zapsaný v katastru nemovitostí na **LV č. 1** pro katastrální území Bystřice nad Pernštejnem.
- 1.3. Pozemek se nachází na území vymezeném licenci, v němž Oprávněná provozuje distribuční soustavu. Oprávněná má povinnost zřídit věcné břemeno umožňující zřídit a provozovat ve smyslu § 25 odst. 3 písm. e) energetického zákona na Pozemku zařízení distribuční soustavy.
 - 1.4. Distribuční soustava je liniovou stavbou ve smyslu § 509 zákona č. 89/2012 Sb., občanský zákoník a nejedná se tak o součást pozemku.

ČLÁNEK II. - PŘEDMĚT SMLOUVY

- 2.1. Předmětem Smlouvy je zřízení a vymezení věcného břemene podle §25 odst. 4 energetického zákona a to jako osobní služebnost ve prospěch PDS dle tohoto zákona (dále též jen „věcné břemeno“). Obsah věcného břemene je specifikován v článku III. této Smlouvy na Pozemku ve prospěch Oprávněné v rozsahu uvedeném ve Smlouvě a vyplývajícím z příslušných ustanovení energetického zákona.

ČLÁNEK III. - SPECIFIKACE VĚCNÉHO BŘEMENE

- 3.1. Smluvní strany se dohodly, že Povinná, jako vlastník Pozemku, zřizuje k Pozemku ve prospěch Oprávněné právo věcného břemene podle §25 odst. 4 energetického zákona, když jeho obsah a rozsah jeho výkonu je blíže uveden v příslušných ustanovení energetického zákona.
- 3.2. Smluvní strany berou na vědomí, že se změnou vlastníka Pozemku přechází i práva a povinnosti vyplývající z věcného břemene na nabyvatele Pozemku.
- 3.3. Oprávněná je vlastníkem a provozovatelem stavby „**Bystřice n.P, lok. Forota SPH + Flos**“. Smluvní strany se za účelem umístění distribuční soustavy -
3052/36 - kabelová skříň; kabelové vedení NN
3052/3 - kabelové vedení NN
3052/5 - kabelová skříň; kabelové vedení NN
3052/30 - kabelové vedení NN
3052/4 - kabelové vedení NN
3052/1 - kabelové vedení VN; kabelové vedení NN; telekomunikační síť
(dále jen „distribuční soustava“) na Pozemku a za účelem jejího provozování dohodly na zřízení věcného břemene, jehož obsahem je právo Oprávněné zřídit a provozovat distribuční soustavu na Pozemku .
Věcné břemeno zahrnuje též právo Oprávněné provádět na distribuční soustavě úpravy za účelem její obnovy, výměny, modernizace nebo zlepšení její výkonnosti, včetně jejího odstranění.
- 3.4. Rozsah věcného břemene vymezuje:
 - Geometrický plán č.: 3465-5994/2024 zhotovený firmou GEO75 s.r.o., který ověřil(a) Ing. Milan Pernica dne 14.02.2024 pod č.: 202/2024 a za Katastrální úřad pro Vysočinu, Katastrální pracoviště Žďár nad Sázavou potvrdil(a) Ing. Eva Chubnová dne 27.02.2024 pod č.: PGP-190/2024-714
Citovaný geometrický plán je přílohou a nedílnou součástí této Smlouvy.

Kontakty ve věci smlouvy o VB:

- ve věcech technických: **Monika Březová - +420 724 053 005**
- na zhotovitele smlouvy: **Pavel Mareček - +420 774 310 867**

NM-1030071919/14330078748/001-YPM

- 3.5. Povinná z věcného břemene bere na vědomí, že distribuční soustava je chráněna ochrannými pásmy dle energetického zákona. Ochranné pásmo slouží k zajištění spolehlivého provozu distribuční soustavy a k ochraně života, zdraví a majetku osob.
- 3.6. Povinná z věcného břemene je povinna strpět výkon práva Oprávněné vyplývající z této smlouvy a energetického zákona a zdržet se veškeré činnosti, co vede k ohrožení součásti distribuční soustavy a omezení výkonu tohoto práva Oprávněné.
- 3.7. Věcné břemeno zřízené touto Smlouvou se sjednává jako časově neomezené a zaniká v případech stanovených zákonem.

ČLÁNEK IV. - DALŠÍ PRÁVA

- 4.1. Oprávněná z věcného břemene má ve vztahu k Pozemku dále oprávnění, která jí, jako PDS, vznikem věcného břemene dle této Smlouvy přísluší ze zákona a to z ustanovení § 25 odst. 3 písm. f) a g) energetického zákona, především pak:
- vstupovat a vjíždět na Pozemek v souvislosti s realizací práv vyplývajících jí z věcného břemene podle odst. 3.3. článku III. této Smlouvy.
- 4.2. Oprávněná je povinna při výkonu oprávnění popsaných shora postupovat coby PDS striktně ve smyslu § 25 odst. 8 energetického zákona, tj. co nejvíce šetřit práva Povinné a vstup na Pozemek jí bezprostředně oznámit. Po skončení prací je povinna uvést Pozemek do předchozího stavu, a není-li to možné s ohledem na povahu provedených prací, do stavu odpovídajícího předchozímu účelu nebo užívání Pozemku a bezprostředně oznámit tuto skutečnost Povinné. Po provedení odstranění nebo okleštění stromů je povinna na svůj náklad provést likvidaci vzniklého klesu a zbytků po těžbě.

ČLÁNEK V. - CENA A PLATEBNÍ PODMÍNKY

- 5.1. Věcné břemeno podle této Smlouvy se zřizuje úplatně.
- 5.2. Jednorázová náhrada za zřízení věcného břemene se sjednává ve výši **88 200,00 Kč** (slovy: osmdesátosmtisícdvěstě korun českých).
- K této částce bude připočítána platná sazba DPH.
- 5.3. Jednorázová úplata, která odpovídá hodnotě zřizovaného práva, bude Povinné uhrazena na základě daňového dokladu – faktury vystavené Povinnou s termínem splatnosti min. 21 dnů od doručení vyznění o provedeném vkladu do katastru nemovitostí dle této Smlouvy.
Daňový doklad – faktura musí být vystavena na fakturační společnost: **EG.D, a.s.**
Povinná poznámka – uvedení čísla smlouvy na daňovém dokladu (faktuře):
Úhrada věcného břemene dle smlouvy EG.D číslo **NM-014330078748/001-YPM**
Daňový doklad - faktura bude zaslána na adresu: **EGD electronic invoice, P.O.Box 13, Praha 225 13,** nebo elektronicky na e-mail: **faktury@egd.cz.**

ČLÁNEK VI. - VKLAD VĚCNÉHO BŘEMENE DO VEŘEJNÉHO SEZNAMU

- 6.1. Smluvní strany se dohodly, že návrh na zahájení řízení o zápisu práva věcného břemene zřizovanému touto Smlouvou k Pozemku do katastru nemovitostí bude podán příslušnému katastrálnímu úřadu Oprávněnou. Správní poplatek za návrh na zahájení řízení o povolení vkladu práva do katastru nemovitostí uhradí Oprávněná.
- 6.2. Věcné břemeno podle této Smlouvy vzniká v souladu s ustanovením občanského zákoníku zápisem do veřejného seznamu (katastr nemovitostí). Právní účinky zápisu nastávají k okamžiku, kdy návrh na zápis došel příslušnému katastrálnímu úřadu.

ČLÁNEK VII. - DOLOŽKA DLE ZÁKONA O OBCÍCH

- 7.1. Povinná z věcného břemene prohlašuje, že tato Smlouva je uzavřena v souladu s ustanovením §41 odst. 2 zákona č. 128/2000Sb., o obcích v platném znění.
- 7.2. Uzavření této Smlouvy bylo schváleno Radou města usnesením č. 24-04-18 ze dne 26.03.2024 .
- 7.3. Smlouva podléhá ve smyslu zákona 340/2015 Sb., o zvláštních podmínkách účinnosti některých smluv, uveřejňování těchto smluv a o registru smluv (zákon o registru smluv) uveřejnění v registru smluv. Smluvní strany se dohodly, že Povinná zajistí uveřejnění Smlouvy v registru smluv dle § 6 odst. 1 zákona o registru smluv, a to nejpozději do 1 měsíce od uzavření Smlouvy. Povinná se zavazuje za účelem podání návrhu na vklad doložit Oprávněné potvrzení o řádném uveřejnění Smlouvy.

ČLÁNEK VIII. - OSTATNÍ UJEDNÁNÍ

- 8.1. Smluvní strany se zavazují, že pokud příslušný katastrální úřad vyzve účastníky k odstranění případných nedostatků návrhu na zahájení řízení o povolení vkladu, případně listiny, na základě které má být právo zapsáno, vyvinou potřebnou součinnost k jejich odstranění ve stanovené lhůtě.
- 8.2. V případě, že příslušný katastrální úřad v řízení o povolení vkladu řízení zastaví či zamítne, Smluvní strany se zavazují poté uzavřít ve lhůtě do 30 - ti kalendářních dní ode dne doručení rozhodnutí katastrálního úřadu o zastavení či zamítnutí vkladu oběma Smluvním stranám novou Smlouvou s totožným obsahem za stejných cenových podmínek, ve které budou odstraněny všechny nedostatky, které bránily povolení vkladu práva dle této smlouvy, bude-li to možné.
- 8.3. Oprávněná je povinna (prostřednictvím mandátáře) doručit kopii návrhu na zahájení řízení o povolení vkladu práva do KN s vyznačením data přijetí (podání) na KP KÚ (nebo jiného dokladu o doručení – doručenky) do 5-ti pracovních dnů na adresu Povinné ode dne podání na katastrálním úřadě. Smluvní strany si mohou smluvně dohodnout i jiný (alternativní) způsob doručení návrhu na zahájení řízení, například faxem, mailem apod.

ČLÁNEK IX. – OCHRANA OSOBNÍCH ÚDAJŮ:

- 9.1. V tomto článku jsou uvedeny základní informace o zpracování osobních údajů zástupců Povinné Oprávněnou. Podrobné informace jsou dostupné na www.egd.cz v sekci Ochrana osobních údajů.

Kontakty ve věci smlouvy o VB:

- ve věcech technických:
- na zhotovitele smlouvy:

Monika Březová - +420 724 053 005
Pavel Mareček - +420 774 310 867

NM-1030071919/14330078748/001-YPM

- 9.2. Oprávněná bude zpracovávat osobní údaje zástupce Povinné na základě svého oprávněného zájmu pro účely přípravy, uzavření a plnění této Smlouvy, vnitřní evidence a kontroly, ochrany právních nároků a provozních potřeb. Proti takovému zpracování má zástupce Povinné právo podat námitku.
- 9.3. Podpisem této Smlouvy zástupce Povinné potvrzuje, že se seznámil s informacemi uvedenými v tomto článku a dalšími informacemi o zpracování osobních údajů dostupnými na www.egd.cz v sekci Ochrana osobních údajů, a to včetně práv, které Povinné a jejím zástupcům náleží.

ČLÁNEK X. - ZÁVĚREČNÁ UJEDNÁNÍ

- 10.1. Smlouva nabývá účinnosti okamžikem jejího uzavření.
- 10.2. Smlouva a právní vztahy z ní vyplývající se řídí právním řádem České republiky.
- 10.3. Na právní vztahy vyplývající nebo související s touto Smlouvou a v ní nebo v energetickém zákoně výslovně neupravené se přiměřeně uplatní ustanovení občanského zákoníku.
- 10.4. Smlouva je sepsána v 3 stejnopisech, z nichž po jednom obdrží Povinná a Oprávněná a jeden stejnopis bude Oprávněnou použit pro účely příslušného řízení o zápisu věcného břemene do katastru nemovitostí.
- 10.5. Smluvní strany prohlašují, že si Smlouvu před jejím podpisem přečetly, že byla uzavřena po vzájemné dohodě, podle jejich pravé a svobodné vůle, dobrovolně, určitě, vážně a srozumitelně, nikoliv v tísní, pod nátlakem ani za nápadně nevýhodných podmínek, což stvrzují svými podpisy. Smluvní strany prohlašují, že Smlouva představuje úplnou dohodu o veškerých jejích náležitostech a neexistují náležitosti, které by smluvní strany neujednaly.

Povinná


Oprávněná

27-03-2024


V(ve) BYSTRICI N.P., dne 2.4.2024

V (ve): Brno, dne.....

057


Město Bystřice nad Pernštejnem
Mgr. Martin Horák, starosta města
Ing. Emil Ondra
Místostarosta Bystřice nad Pernštejnem




EG.D, a.s.
Monika Březová
Manažer věcných břemen, na základě pověření ze dne 18. 1. 2021

eg.d

EG.D, a.s.
Křídická 1873/36, Černá Pole, 602 00 Brno

Kontakty ve věci smlouvy o VB:

NM-1030071919/14330078748/001-YPM

- ve věcech technických: **Monika Březová** - +420 724 053 005
- na zhotovitele smlouvy: **Pavel Mareček** - +420 774 310 867


5/5

VÝKAZ DOSAVADNÍHO A NOVÉHO STAVU ÚDAJŮ KATASTRU NEMOVITOSTÍ

Dosavadní stav			Nový stav									
Označení pozemku parc. číslem	Výměra parcely ha m ²	Druh pozemku Způsob využití	Označení pozemku parc. číslem	Výměra parcely ha m ²	Druh pozemku Způsob využití	Typ stavby Způsob využití	Zpús. určení výměr	Porovnání se stavem evidence právních vztahů				
								Díl přechází z pozemku označeného v		Číslo listu vlastnictví	Výměra dílu ha m ²	Označení dílu
katastru nemovitosti		dřívější poz. evidenci										
3052/1								3052/1		1		
3052/3								3052/3		1		
3052/4								3052/4		1		
3052/5								3052/5		1		
3052/28								3052/28		2941		
3052/30								3052/30		1		
3052/36								3052/36		1		
3052/103								3052/103		2875		
3052/104								3052/104		2941		
3052/105								3052/105		2941		
3052/106								3052/106		2941		
3052/107								3052/107		2893		
3052/108								3052/108		2941		
3052/109								3052/109		2941		
3052/112								3052/112		2941		
3052/113								3052/113		2941		
3052/114								3052/114		2941		
3052/115								3052/115		2941		
3052/116								3052/116		2941		
3052/117								3052/117		2941		
3052/118								3052/118		2941		

Druh věcného břemene: dle přiložených listin

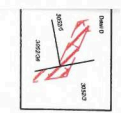

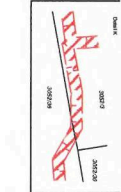
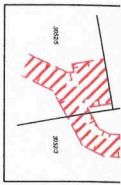
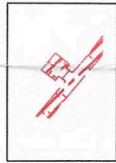
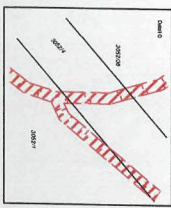
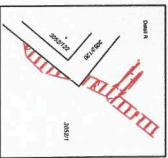
Oprávněný: dle přiložených listin

GEOMETRICKÝ PLÁN pro vymezení rozsahu věcného břemene k části pozemku	Geometrický plán ověřil úředně oprávněný zeměměřický inženýr	Stejnopis ověřil úředně oprávněný zeměměřický inženýr.
	Jméno, příjmení: Ing. Milan Pernica	Jméno, příjmení: Ing. Milan Pernica
	Číslo položky seznamu úředně oprávněných zeměměřických inženýrů 2490/10	Číslo položky seznamu úředně oprávněných zeměměřických inženýrů 2490/10
	Dne: 14.2.2024 Číslo: 202/2024	Dne: 1.3.2024 Číslo: 300/2024
Náležitostmi a přesností odpovídá právním předpisům.	Tento stejnopis odpovídá geometrickému plánu v elektronické podobě uloženému v dokumentaci katastrálního úřadu.	
Vyhotovitel: GEO75 s.r.o., IČ27699579 Sokolova 32, Brno 619 00 www.geo75.cz tel.: 737 432 573	Katastrální úřad souhlasí s očíslováním parcel.	
Číslo plánu: 3465-5994/2024	Ing. Eva Chlubnová KU pro Vysočinu, KP Žďár nad Sázavou PGP-190/2024-714 2024.02.27 06:40:25 +01'00'	
Okres: Žďár nad Sázavou		
Obec: Bystřice nad Pernštejnem		
Kat. území: Bystřice nad Pernštejnem		
Mapový list: Bystřice nad Pernšt.8-0/42.../44		
Dosavadním vlastníkům pozemků byla poskytnuta možnost seznámit se v terénu s průběhem navrhovaných nových hranic, které byly označeny předepsaným způsobem:		
nestabilizováno		

Přehled kladu listů

1





3