

KRAJSKÝ ÚŘAD PLZEŇSKÉHO KRAJE
ODBOR ŽIVOTNÍHO PROSTŘEDÍ
Škroupova 18, 306 13 Plzeň




Toto rozhodnutí nabývá právní moci dne 1. 8. 2019

Naše č. j.: PK-ŽP/9028/19
Spis. zn.: ZN/1459/ŽP/19
Počet listů: 3
Počet příloh: 0
Počet listů příloh: 0

KRAJSKÝ ÚŘAD Plzeňského kraje

V Plzni dne 20. 8. 2019

Vyřizuje:
Tel.:
E-mail:



Dle rozdělovníku

Datum: 15. 7. 2019

ROZHODNUTÍ

Krajský úřad Plzeňského kraje, Odbor životního prostředí (*dále též „krajský úřad“*), jako správní orgán věcně a místně příslušný podle § 67 odst. 1 písm. g) zákona č. 129/2000 Sb., o krajích (krajské zřízení) v platném znění, § 47 odst. 1 písm. b) zákona č. 289/1995 Sb., o lesích a o změně a doplnění některých zákonů (*dále též „lesní zákon“*) v platném znění a podle § 48a odst. 1 písm. b) lesního zákona příslušný k vydání rozhodnutí o odnětí lesních pozemků plnění funkcí lesa o výměře 1 ha a více a o výši poplatků za odnětí


rozhodl

o žádosti společnosti LB MINERALS, s. r. o., IČO: 27994929, Tovární 431, 330 12 Horní Bříza, zastoupené jednatelem Ing. Ladislavem Matouškem (*dále též „žadatel“*) doručené dne 21. 6. 2019 o dočasné odnětí pozemků určených k plnění funkcí lesa (*dále též „PUPFL“*) za účelem postupující těžby surového kaolinu v dobývacím prostoru **Kaznějov I a Kaznějov II** takto:

1. povoluje

podle § 13 odst. 1 lesního zákona

dočasné odnětí pozemků určených k plnění funkcí lesa

pro těžbu surového kaolinu v dobývacím prostoru **Kaznějov I** v k. ú. **Kaznějov** na dobu od **1. 9. 2019 do 31. 8. 2049** o celkové výměře  ha. Dočasným odnětím jsou dotčeny níže uvedené lesní pozemky:



Obec Kaznějov, katastrální území Kaznějov

Číslo LV	Jméno (název) a adresa vlastníka PUPFL	Druh pozemku	odnětí m ²	
			p.p.č.	výměra
47	ČR – Lesy České republiky, s. p.	lesní pozemek	1259/178 1259/179 1260/7	
		ostatní plocha	1299/5	
Celkem:				

Označení pozemků dle Geometrického plánu čís.: 1483-32/2019 odsouhlaseného dne 5. 3. 2019 Katastrálním úřadem pro Plzeňský kraj, Katastrálním pracovištěm Kralovice pod číslem: PGP-90/2019-435 (ve spisu jako příloha žádosti č. 4) a Účelové důlní mapy stavu KN DP Kaznějov I, DP Kaznějov II s vyznačením etap odnětí z PUPFL doplněné ke dni 14. 6. 2019 ev. číslo: 35 311 021 (ve spisu jako příloha žádosti č. 3).

2. u k l á d á

podle § 16 odst. 2 písm. f) lesního zákona žadateli tato **opatření v zájmu ochrany pozemků určených k plnění funkcí lesa**:

- a) před zahájením odlesnění řádně vytyčit a vyznačit hranice pozemků nebo jejich částí, pro které bylo dočasné odnětí povoleno, a to za spoluúčasti zástupce vlastníka,
- b) započít s odlesněním až po nabytí právní moci rozhodnutí podle zvláštních předpisů k dalšímu využití PUPFL a v činnosti postupovat po dohodě s vlastníkem lesních pozemků (resp. jeho odborným lesním hospodářem),
- c) provést pro rekultivační účely skrývku půdy z odlesněné plochy a deponovat ji na místě dohodnutém s vlastníkem pozemků,
- d) před uplynutím doby dočasného odnětí provést na odňatých pozemcích půdní úpravy a rekultivace podle předloženého plánu rekultivace (Souhrnný plán sanace a rekultivace v DP Kaznějov I a Souhrnný plán sanace a rekultivace v DP Kaznějov II – Revize 2010).

3. s t a n o v í

podle § 17 odst. 1 lesního zákona **poplatek za dočasné odnětí pozemků určených k plnění funkcí lesa**, který je žadatel povinen zaplatit u dočasného odnětí do 31.12 kalendářního roku, v němž odnětí trvá (v letech 2019 – 2049 včetně). Celkový poplatek činí 259 080,- Kč Kč.

Rozdělení poplatku dle § 17 odst. 4 zákona o lesích:

40% - je příjmem rozpočtu obce dle katastrální příslušnosti a může být použit jen pro zlepšení životního prostředí v obci nebo pro zachování lesa, **60%** - připadá Státnímu fondu životního prostředí.

Přehled ročních poplatků stanovených od 1. 9. 2019 do 31. 8. 2049:

Období	Roční poplatek (Kč)	z toho SFŽP (60%) (Kč)	z toho Obec Kaznějov (40 %) (Kč)
09/2019 – 12/2019			
2020 - 2048			
01/2049 – 08/2049			

Poplatek za dočasné odnětí bude převeden na účet Celního úřadu pro Plzeňský kraj, č. ú.: 8758-7721361/0710, konstantní symbol 1148, variabilní symbol 27994929. Nedodržení lhůty splatnosti bude penalizováno Celním úřadem pro Plzeňský kraj.

Uvedené podmínky se ukládají žadateli:

**LB MINERALS, s.r.o.
Tovární 431
330 12 Horní Bříza
IČO: 27994929**

Podle § 27 odst. 1 písm. a) zákona č. 500/2004 Sb., správní řád (dále jen „správní řád“) ve znění pozdějších předpisů jsou účastníky řízení:

- LB MINERALS, s. r. o., IČO: 27994929, Horní Bříza 431, 330 12 Horní Bříza
- ČR - Lesy České republiky, s. p., IČO: 42196451, Přemyslova 1106/19, Nový Hradec Králové, 500 08 Hradec Králové 8

O d ů v o d n ě n í

Rozhodnutí o odnětí pozemků plnění funkcí lesa je výjimkou ze zákazu využívat tyto pozemky k jiným účelům (§ 13 odst. 1 lesního zákona).

Podáním doručeným dne 21. 6. 2019 požádala společnost LB MINERALS, s. r. o., Tovární 431, 330 12 Horní Bříza, zastoupená jednatelem společnosti Ing. Ladislavem Matouškem o vydání rozhodnutí o dočasném odnětí PUPFL podle § 16 odst. 1 lesního zákona pro



ze dne 30. 1. 2009 a č. j.: 37981/2010-16210 ze dne 30. 12. 2010.

Při vlastním užívání pozemku pro daný účel (těžba kaolinu) je pak nutné dodržovat příslušná ustanovení lesního zákona a zejména neohrozit sousední lesní porosty.

Ve schváleném dobývacím prostoru se nalézají zásoby surového kaolinu, které mají být postupně odtěženy. V rámci postupného odtěžení předložil žadatel žádost k odnětí částí lesních porostů, které je již 10. etapou odnímání PUPFL v DP Kaznějov I a Kaznějov II. Jak je výše uvedeno, dočasné odnětí PUPFL probíhá v souladu s lesním zákonem.

Proto bylo rozhodnuto tak, jak je ve výroku uvedeno.

Poučení

Proti tomuto rozhodnutí lze podat ve lhůtě do 15 dnů ode dne jeho oznámení odvolání k Ministerstvu zemědělství podáním učiněným u Krajského úřadu Plzeňského kraje.


v zastoupení



Rozdělovník

Účastník řízení (na dodejku):

LB MINERALS, s.r.o., Tovární 431, 330 12 Horní Bříza

Lesy České republiky, s. p., Přemyslova 1106/19, Nový Hradec Králové, 500 08 Hradec Králové 8

Dotčený orgán (po nabytí právní moci):

Městský úřad Kralovice, Odbor životního prostředí, Markova tř. 2, 331 41 Kralovice

Ostatní (po nabytí právní moci):

Celní úřad pro Plzeňský kraj, Antonína Uxy 945/11, Plzeň 3-Jižní Předměstí, 301 00 Plzeň 1



A. Základní údaje o stanoveném dobývacím prostoru (dále jen „DP“):

- Název stanoveného DP: **Kaznějov II.**
- DP se stanovuje pro dobývání nerostu: **kaolin** (kaolin pro papírenský a keramický průmysl)
- Souřadnice vrcholů stanoveného DP v JTSK:

<i>Vrchol</i>	<i>Souřadnice X</i>	<i>Souřadnice Y</i>
3	1 054 359.00	822 336.00
10	1 054 297.00	822 128.00
11	1 054 477.00	821 706.00
7	1 055 065.00	821 690.00
8	1 055 295.00	822 885.00
4	1 054 723.00	823 602.00

- Plošný obsah stanoveného DP: [REDACTED] km²
- DP Kaznějov II se stanovuje v **kraji Plzeňském (kód CZ032),
okrese Plzeň - sever (kód CZ0325),
obci Kaznějov (kód ZÚJ 559008)
obci Krašovice u Plzně (kód ZÚJ 559083)**

na katastrálním území:

- **Kaznějov, IČUTJ 664553**, plošný obsah DP v k.ú. [REDACTED] km²
na pozemcích parcelních čísel dle KN v k.ú. **Kaznějov – 1225/5, 1259/167, 1260/2,
1260/6, 1295/15, 1299/4, 1301/5, 1579**
- **Krašovice u Plzně, IČUTJ 674117**, plošný obsah DP v k.ú. [REDACTED] km²
na pozemcích parcelních čísel dle KN v k.ú. **Krašovice – 530/5, 532/3, 537/2, 539/3, 540/2**
- Termín předpokládaného zahájení dobývání v DP Kaznějov II je rok 2020.

B. K zabezpečení zákonem chráněných obecných zájmů OBÚ v Plzni, s použitím § 26 odst. 2 a § 28 odst. 8 horního zákona stanovovuje tyto podmínky:

1. Vrcholy DP Kaznějov II. budou v terénu vytyčeny a trvale vyznačeny pomezními značkami a signálními tyčemi.
2. Na základě ustanovení § 11 zákona č. 62/1988 Sb., o geologických pracích, ve znění pozdějších předpisů, je organizace povinna vypořádat návratnost v minulosti vynaložených finančních prostředků ze státního rozpočtu na geologicko-průzkumné práce výhradního ložiska kaolinu Kaznějov II ve výši [REDACTED] Kč [REDACTED] (korun českých) na příjmový účet Ministerstva životního prostředí vedený u ČNB Praha, číslo účtu 19-7628001/0710, a to do 30 dní po nabytí právní moci rozhodnutí vydaného OBÚ v Plzni o povolení hornické činnosti podle plánu otvírky, přípravy a dobývání v DP Kaznějov II. Před provedením platby organizace ověří, zda nedošlo ke změně účtu. Číslo ložiska bude uvedeno jako variabilní symbol.

3. Do POPD a následně do technologického postupu těžby a skrývek bude zahrnuto opatření pro omezení prašnosti vznikající provozem na přepravních trasách, při zvýšené prašnosti provádět zkrápění komunikací uvnitř lomu v závislosti na klimatických poměrech.
4. Před schválením hornické činnosti bude upřesněn způsob nakládání s důlními vodami ve vazbě na stávající technickou čistírnu odpadních vod a následné vypouštění vyčištěných odpadních vod do vod povrchových.
5. Před schválením hornické činnosti bude aktualizován plán monitoringu podzemních vod, rozšířen stávající systém monitorovacích vrtů o 2 nové vrty, situované jihozápadně a severovýchodně od DP Kaznějov II. Doporučená hloubka vrtů je 90 až 100 m tak, aby byla sledována hladina podzemní vody v hlavním kolektoru pánevní výplně. Při volbě umístění vrtů bude vycházeno z návrhu umístění uvedeného v doplnění dokumentace.

O d ů v o d n ě n í

Organizace LB MINERALS, s.r.o., se sídlem Horní Bříza č.p. 431, PSČ 330 12, IČ: 27994929 (dále jen „organizace“), podala dne 18.7.2011 u zdejšího úřadu žádost - návrh na stanovení DP „Kaznějov II“ pro dobývání výhradního ložiska kaolinů Kaznějov – jih 2. Žádost byla za společnost podepsána v souladu se zápisem v obchodním rejstříku dvěma jednateli, a to Ing. Ladislavem Matouškem a Ing. Pavlem Bártou. Dnem podání žádosti bylo zahájeno podle § 44 odst. 1 správního řádu řízení o výše uvedené žádosti, vedené podle § 28 horního zákona.

Žádost byla mimo jiné doložena předepsanými stanovisky případně rozhodnutími dotčených orgánů státní správy a účastníků řízení, a to:

- 1) Rozhodnutím Odboru výstavby a územního plánování Okresního národního výboru Plzeň – sever ze dne 18.2.1983, č.j. výst. 76/83, o stavební uzávěře o velikosti cca [redacted] ha, v kat území Mrtník [redacted] ha, Krašovice [redacted] ha, Lomnička 175 ha, Kaznějov [redacted] ha dle předložené a schválené situace pro ložisko surového kaolinu v množství [redacted] tun,
- 2) Rozhodnutím Ministerstva životního prostředí ze dne 6.12.2005, zn. 520/854/05, o stanovení chráněného ložiskového území Kaznějov I.,
- 3) Rozhodnutím Odboru výkonu státní správy III, Ministerstva životního prostředí, Plzeň ze dne 20.11.2009, zn. 5294/520/09, 69656/ENV/09, o udělení předchozího souhlasu k podání návrhu na stanovení dobývacího prostoru Kaznějov II.,
- 4) Stanoviskem Ministerstva životního prostředí, Vršovická 65, 100 10 Praha 10 – Vršovice, ze dne 28.1.2011, č.j. 4061/ENV/11, k posouzení vlivu záměru „Stanovení dobývacího prostoru Kaznějov II a dobývání další části výhradního ložiska Kaznějov – jih 2“ na životní prostředí,
- 5) Závaznými stanovisky Ministerstva zemědělství ze dne 30.1.2009, č.j. 35740/08-16210 a ze dne 30.12.2010, č.j. 37981/2010-16210,
- 6) Vyjádřením Městského úřadu Kaznějov ze dne 29.9.2008, č.j. 1202/2008,
- 7) Vyjádřením Obecního úřadu Krašovice ze dne 2.10.2008, č.j. 145/2008,
- 8) Vyjádřením Lesů České republiky, s.p., Lesní správy Plasy, ze dne 22.9.2008, č.j. 520/2008/216/84/748,
- 9) Závazným stanoviskem Odboru životního prostředí Městského úřadu Nýřany ze dne 9.5.2011, č.j. OŽP-Han/6010/2011, se souhlasem k zásahu do významného krajinného prvku, k zásahu do krajinného rázu a postupu dle schváleného Souhrnného plánu sanace a rekultivace Kaznějov – jih 2,
- 10) Vyjádřením Odboru životního prostředí Městského úřadu Kralovice ze dne 10.12.2008, č.j. OZP-26573/08-862/2008-mrk,

- 11) Závazným stanoviskem Odboru životního prostředí Městského úřadu Kralovice ze dne 14.3.2011, č.j. OŽP-2028/11-149/2011-Kou, se souhlasem k zásahu do významného krajinného prvku, k zásahu do krajinného rázu,
- 12) Rozhodnutím Odboru životního prostředí Městského úřadu Kralovice ze dne 24.5.2011, č.j. OŽP-7611/11-219/2011-Mach,
- 13) Sdělením Stavebního úřadu Městského úřadu Plasy ze dne 8.10.2008, č.j. SU- Kro/3531/2008, s uvedením souhlasu se stanovením dobývacího prostoru,
- 14) Vyjádřením Odboru regionálního rozvoje Krajského úřadu Plzeňského kraje ze dne 6.10.2008, zn. RR/3265/08,
- 15) Vyjádřením Odboru kultury a památkové péče Krajského úřadu Plzeňského kraje ze dne 23.9.2008, zn. KPP/1816/08,
- 16) Rozhodnutím Odboru životního prostředí Krajského úřadu Plzeňského kraje ze dne 25.5.2011, č.j. ŽP/2395/11, s povolením výjimky se zásahem do biotopu a přirozeného vývoje zvláště chráněných druhů živočichů
- 17) Vyjádřením Krajské hygienické stanice Plzeňského kraje se sídlem v Plzni ze dne 25.9.2008, zn. HP/22931-24-2008.

OBÚ v Plzni po přezkoumání podání žádosti konstatoval, že obsahuje všechny předepsané náležitosti k zahájení projednávání žádosti, a proto nařídil, s použitím § 28 odst. 3 horního zákona ústní jednání spojené s místním šetřením. V průběhu uskutečněného jednání přítomní účastníci řízení a zástupci dotčených orgánů státní správy potvrdili svá dosavadní stanoviska, případně vyjádření, nikdo z přítomných neměl k projednávané věci žádné námítky.

V průběhu řízení organizace doplnila své podání o vyjádření dotčených orgánů státní správy, a to:

- 1) Závazným stanoviskem Odboru životního prostředí Městského úřadu Nýřany ze dne 25.7.2011, č.j. OŽP-Han/19771/2011 se stanovením dobývacího prostoru Kaznějov II, zaevidované na OBÚ v Plzni pod č.j. SBS 26969/2011
- 2) Vyjádřením Stavebního odboru Městského úřadu Třemošná ze dne 22.8.2011, č.j. 1378/2011/StO, s uvedením souhlasu se stanovením dobývacího prostoru, zaevidované na OBÚ v Plzni pod č.j. SBS 26972/2011
- 3) Vyjádření odboru územního plánování Městského úřadu Nýřany ze dne 20.7.2011, č.j. OÚP/19258/2011, s uvedením souhlasu se stanovením dobývacího prostoru, zaevidované na OBÚ v Plzni pod č.j. SBS 26971/2011
- 4) Sdělení Odboru regionálního rozvoje a územního plánu Městského úřadu Kralovice ze dne 25.7.2011, č.j. ORP-16635/11-20/2011-Sap, s uvedením souhlasu se stanovením dobývacího prostoru, zaevidované na OBÚ v Plzni pod č.j. SBS 26970/2011

V průběhu dalšího řízení OBÚ v Plzni posoudil návrh na stanovení DP z hlediska ochrany a využití nerostného bohatství a jeho důsledků a dospěl k názoru, že předložený návrh je učiněn v souladu s pravomocným rozhodnutím o stanovení chráněného ložiskového území Kaznějov I vydané Ministerstvem životního prostředí dne 6.12.2005 pod zn. 520/854/05, zajišťuje hospodárné využívání výhradního ložiska kaolinu Kaznějov II. OBÚ v Plzni v průběhu řízení nezjistil, že by tento návrh byl v kolizi s požadavky stanovenými zvláštními předpisy pro ochranu chráněných zájmů a zároveň konstatuje, že vyhovuje všeobecným technickým požadavkům pro výstavbu lomů. Souřadnice vrcholů DP a výpočty výměry celkové plochy a ploch jednotlivých katastrálních území, byly potvrzeny hlavním důlním měřičem Ing. Tomášem Vybíralem, Ph.D.

Záměr na stanovení DP Kaznějov II byl podroben procesu posuzování jeho vlivu na životní prostředí, na jehož základě vydalo Ministerstvo životního prostředí, Vršovická 65, 100 10 Praha 10 – Vršovice, Stanovisko ze dne 28.1.2011, č.j. 4061/ENV/11, k posouzení vlivu

záměru „*Stanovení dobývacího prostoru Kaznějov II a dobývání další části výhradního ložiska Kaznějov – jih 2*“ na životní prostředí, vydané podle § 10 zákona č. 100/2001 Sb., ve znění pozdějších předpisů, (dále jen „Stanovisko MŽP“), pro fázi přípravy stanovilo podmínky:


1. Před podáním žádosti o stanovení DP vypracovat Souhrnný plán sanace a rekultivace (studii rekultivace) DP Kaznějov II, který bude obsahovat návrh a zdůvodnění takového řešení plánované hornické činnosti, které z hlediska ochrany PUPFL a ostatních zákonem chráněných obecných zájmů nejvýhodnější (příp. návrh alternativního řešení), vyhodnocení předpokládaných důsledků navrhovaného řešení na PUPFL, způsob následné sanace a rekultivace pozemků dotčených vlivy hornické činnosti. Dokumentaci projednat s příslušným orgánem ochrany PUPFL a získat jeho souhlas se stanovením DP Kaznějov II.
2. Zahnout do POPD a následně do technologického postupu těžby a skrývek opatření pro omezení prašnosti vznikající provozem na přepravních trasách, při zvýšené prašnosti provádět zkrápění komunikací uvnitř lomu v závislosti na klimatických poměrech. Zajistit řádnou očistu automobilů opouštějících lom, provádět očistu vozovky a při zvýšené prašnosti provádět zkrápění komunikací.
3. Po schválení hornické činnosti zahrnout do dopravního řádu návrh provádění pravidelných kontrol vozidel z hlediska plyných emisí.
4. Po schválení hornické činnosti pro zajištění ochrany vod vypracovat, případně aktualizovat havarijní plán dle vyhlášky Ministerstva životního prostředí č. 450/2005 Sb. a předložit ke schválení příslušnému vodoprávnímu úřadu.
5. Před schválením hornické činnosti upřesnit způsob nakládání s důlními vodami ve vazbě na stávající technickou čistírnu odpadních vod a následné vypouštění vyčištěných odpadních vod do vod povrchových.
6. Před schválením hornické činnosti aktualizovat plán monitoringu podzemních vod, rozšířit stávající systém monitorovacích vrtů o 2 nové vrty, situované jihozápadně a severovýchodně od DP Kaznějov II. Doporučená hloubka vrtů je 90 až 100 m tak, aby byla sledována hladina podzemní vody v hlavním kolektoru pánevní výplně. Při volbě umístění vrtů vycházet z návrhu umístění uvedeného v doplnění dokumentace.
7. Před podáním žádosti o stanovení DP zažádat o povolení výjimky ze zákazů pro zvláště chráněné druhy živočichů a rostlin podle ustanovení § 56 odst. 1 a 3 z ustanovení § 50 odst. 1 a 2 a ustanovení § 49 zákona č. 114/1992 Sb., o ochraně přírody a krajiny, ve znění pozdějších předpisů. Žádost o povolení výjimky musí být podaná v takovém časovém předstihu, aby rozhodnutí o výjimce bylo pravomocné před vydáním rozhodnutí o stanovení dobývacího prostoru. Kompetentním orgánem ochrany přírody pro silně ohrožené druhy je správa Chráněné krajinné oblasti Český les a pro ohrožené druhy je Krajský úřad Plzeňského kraje. Udělení výjimek nelze předjímat. Součástí výjimek může být i předepsání záchraného transferu před otevřením dobývacího prostoru. Takový transfer by byl vhodný zejména u obojživelníků.
8. Před podáním žádosti o stanovení DP s dostatečným časovým předstihem požádat příslušný orgán ochrany přírody o vydání souhlasu k zásahům, které by mohly vést k ovlivnění ekologicko - stabilizační funkce významných krajinných prvků (v tomto případě dotčených lesních pozemků) dle §4, odst. 2 zákona č. 114/1992 Sb., o ochraně přírody a krajiny, ve znění pozdějších předpisů.
9. Před podáním žádosti o stanovení DP s dostatečným časovým předstihem požádat příslušný orgán ochrany přírody o vydání souhlasu z hlediska zásahu do krajinného rázu dle § 12 odst. 2 zákona č. 114/1992 Sb., o ochraně přírody a krajiny, ve znění pozdějších předpisů.



náležitosti uvedené v § 37 odst. 2 správního řádu, tzn. musí být patrné, kdo je činí, které věci se týká a co se navrhuje. Odvolání jen proti odůvodnění rozhodnutí je nepřípustné. Odvolání je nutno podat, podle ust. § 82 odst. 2 citovaného zákona, s potřebným počtem stejnopisů tak, aby jeden stejnopis zůstal správnímu orgánu a aby každý účastník obdržel jeden stejnopis. Nepodá-li účastník odvolání s potřebným počtem stejnopisů, vyhotoví je správní orgán na náklady účastníka.

Účastníci řízení podle § 27 odst. 2 správního řádu:

- *Lesy České republiky, s.p., Lesní správa Plasy, Žebnická 7, 331 01 Plasy*
- *Město Kaznějov, Ke Škále 220, 331 51 Kaznějov*
- *Obec Krašovice, Krašovice 10, 3301 13 Trnová*
- *OMGD, s.r.o., Křížová 1018/6, 150 00 Praha 5 – Smíchov*
- *ČEZ Distribuce, a.s. Teplická 874/8, 405 02 Děčín 4*



Rozdělovník k č.j. SBS 22924/2011/3

A) Účastníci řízení

- LB MINERALS, s.r.o., Horní Bříza č.p. 431, 330 12 Horní Bříza
- Lesy České republiky, s.p., Lesní správa Plasy, Žebnická 7, 331 01 Plasy
- Město Kaznějov, Ke Škále 220, 331 51 Kaznějov
- Obec Krašovice, Krašovice 10, 3301 13 Trnová
- OMGD, s.r.o., Křížová 1018/6, 150 00 Praha 5 – Smíchov
- ČEZ Distribuce, a.s. Teplická 874/8, 405 02 Děčín 4

B) Dotčené orgány státní správy

- Městský úřad Kralovice, odbor regionálního rozvoje a územního plánu, pracoviště Manětínská 493, 331 41 Kralovice + mapa 1 : 2000
- Městský úřad Plasy, stavební úřad, Stará cesta č.p. 558, 331 01 Plasy + mapa 1 : 2000
- Městský úřad Kralovice, odbor životního prostředí, pracoviště Manětínská 493, 331 41 Kralovice
- Městský úřad Třemošná, stavební úřad, Plzeňská 98, 330 11 Třemošná + mapa 1 : 2000
- Městský úřad Nýřany, odbor územního plánování, pracoviště Plzeň, Americká tř. 39, 304 66 Plzeň + mapa 1 : 2000
- Městský úřad Nýřany, odbor životního prostředí, pracoviště Plzeň, Americká tř. 39, 304 66 Plzeň
- Krajský úřad Plzeňského kraje, odbor životního prostředí, Škroupova 18, 306 13 Plzeň
- Krajský úřad Plzeňského kraje, odbor regionálního rozvoje, Škroupova 18, 306 13 Plzeň + mapa 1 : 2000
- Krajská hygienická stanice Plzeňského kraje se sídlem v Plzni, Skrétova 15, 303 22 Plzeň
- Ministerstvo zemědělství, odbor státní správa, hospodářské úpravy a ochrany lesů, Těšnov 17, 117 05 Praha 1

C) Na vědomí

- Český báňský úřad, II. odbor, Kozí 4, 110 01 Praha 1 + mapa 1 : 2000
- Ministerstvo průmyslu a obchodu ČR, Na Františku 32, 110 15 Praha 1 + mapa 1 : 2000
- Česká geologická služba – Geofond, Kostelní 26, 170 06, Praha 7 + mapa 1 : 2000
- Katastrální úřad pro Plzeňský kraj, Radobyčická 2565/1, 301 00 Plzeň + mapa 1 : 2000

OVĚŘOVACÍ DOLOŽKA PRO VIDIMACI

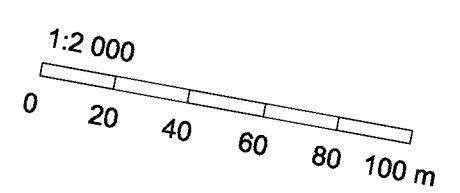
Podle ověřovací knihy Městského úřadu Kaznějov
poř. č. vidimace
tento/tato úpinný/á* - částový/á* opis*/kopie*,
obsahující stran
souhlasí doslovně s předloženou listinou, z níž byl/a pořizena a tato listina je
- prvopisem*
- ověřenou vidimovanou listinou*
- listinou, která je výtiskem z autorizované konverze dokumentů*
- opisem nebo kopií pořizenou ze spisu*
- stejnopisem písemného vyhotovení rozhodnutí nebo výroku rozhodnutí*,
obsahujícím stran.
Listina, z níž je vidimovaná listina pořizena, obsahuje/neobsahuje* viditelný
zajišťovací prvek, jenž je součástí obsahu právního významu této listiny.
V Kaznějově dne
Jméno a příjmení ověřující osoby, která vidimaci provedla (nebo otisk jmenovky)
Otisk úředního razítka a podpis ověřující osoby

Zákres předmětu pachtu - DP Kaznějov II

1259/179

1299/5

1260/7



OBVODNÍ BÁŇSKÝ ÚŘAD V PLZNI

HŘÍMALÉHO 11, 301 00 PLZEŇ

NABÝLO PRÁVNÍ MOCI	21. 9. 2011	①
DNE:		
Podpis:		
Datum:	21. 9. 2011	

Naše značka
SBS 22922/2011/3

Oprávněná úřední osoba

V Plzni
2.9.2011

Věc:

ROZHODNUTÍ **o povolení hornické činnosti**

Obvodní báňský úřad v Plzni (dále jen „OBÚ v Plzni“), jako věcně i místně příslušný orgán státní správy, podle ustanovení § 41 odst. 2 písm. b) a c) a § 38 odst. 2 zákona č. 61/1988 Sb., o hornické činnosti, výbušninách a o státní báňské správě, ve znění pozdějších předpisů (dále jen „zákon č. 61/1988 Sb.“), ve správním řízení k žádosti organizace LB MINERALS, s.r.o., se sídlem Horní Bříza č.p. 431, PSČ 330 12, IČ: 279 94 929 (dále jen „organizace“), ve věci povolení hornické činnosti podle přiloženého „Plánu otvírky, přípravy a dobývání DP Kaznějov II“ v dobývacím prostoru Kaznějov II, vedeném za účastenství organizace, jako účastníka řízení ve smyslu § 27 odst. 1 písm. a) zákona č. 500/2004 Sb., správní řád, ve znění pozdějších předpisů (dále jen „správní řád“), rozhodl, na základě ustanovení § 10 odst. 1 zákona č. 61/1988 Sb., o

p o v o l e n í **hornické činnosti – otvírky, přípravy a dobývání výhradního ložiska kaolinů** **Kaznějov – jih 2 v dobývacím prostoru Kaznějov II.**

Pro provádění hornické činnosti podle tohoto rozhodnutí OBÚ v Plzni stanovuje, podle § 8 odst. 2 vyhlášky č. 104/1988 Sb., o hospodárném využívání výhradních ložisek, o povolování a ohlašování hornické činnosti a ohlašování činnosti prováděné hornickým způsobem, ve znění pozdějších předpisů, tyto podmínky:

1. Hornická činnost povolena tímto rozhodnutím (dále jen „HČ“) bude prováděna rozsahu a způsobem stanoveným v dokumentaci „Plán otvírky, přípravy a dobývání DP Kaznějov II“, zpracované 15.7.2011 (dále jen „POPD“).
2. HČ bude prováděna v hranicích stávajícího dobývacího prostoru Kaznějov II, evidovaného v knize dobývacích prostorů díl 6 folio 0377 (dále jen „DP“), a to na pozemcích majetkoprávně vypořádaných.
3. HČ povolena tímto rozhodnutím na pozemcích, které nejsou ve vlastnictví těžební organizace, může být prováděna pouze se souhlasem vlastníka (uživatele) pozemku a za dodržení podmínek stanovených ve smlouvě nebo dohodě, která bude písemně uzavřena mezi organizací a vlastníkem uživatelem pozemku před zahájením HČ.
4. Při technologické dopravě v lomu budou používány automobily splňující podmínky provozu na pozemních komunikacích a bude prováděna pravidelná kontrola jejich stavu.

Tel:

5. Při provádění HČ povolené tímto rozhodnutím bude zajištěna řádná očista automobilů opouštějících lom, prováděna očista vozovky a při zvýšené prašnosti prováděno zkrápění komunikací.
6. Před zahájením HČ povolené tímto rozhodnutím bude pro zajištění ochrany vod vypracován, případně aktualizován havarijní plán dle vyhlášky Ministerstva životního prostředí č. 450/2005 Sb., a předložen ke schválení příslušnému vodoprávnímu úřadu. Tento havarijní plán bude součástí havarijního plánu pro zdolávání havárií.
7. Pro využívání odpadů musí být v dobývacím prostoru zřízeno a provozováno zařízení k využívání odpadů podle § 14, odst. 1, zákona č. 185/2001 Sb., o odpadech, ve znění pozdějších předpisů. K tomu je nutný souhlas Krajského úřadu Plzeňského kraje, odboru životního prostředí.
8. Odstavná plocha pro mechanizaci používanou v lomu bude zpevněna, pod každým strojem umístěna záchytná odkapová vana. Při tankování bude používána záchytná vana. Pokud dojde k úkapům ropných látek (nafta, oleje) mimo záchytné vany, budou okamžitě likvidovány vhodným sorbentem. Při úniku ropných látek z těžebních mechanismů nebo přepravních vozidel bude kontaminovaná zemina neprodleně odtěžena.
9. Odstraňování vegetace a skrývkové práce budou prováděny postupně s tím, že rozsáhlé pojezdy těžké mechanizace budou již na obnaženém terénu pro možnost některým zástupcům fauny pro postupně přecházení na neohrožená stanoviště.
10. Kácení dřevin, odstraňování vegetačního krytu a přípravu plochy pro těžbu bude prováděno mimo hnízdní období a mimo dobu zimování obojživelníků a plazů. Zakázané období je tedy březen až červenec, doporučené období je srpen až říjen.
11. Všechny plochy, kde je riziko šíření ruderalních, invazních a synantropních druhů (zejména deponie skrývek), budou udržovány pravidelným sekáním vegetace a případně i mechanickým nebo chemickým hubením invazních druhů.
12. S odpady vznikajícími v souvislosti s provozem bude nakládáno dle zákona č. 185/2001 Sb., o odpadech, ve znění pozdějších předpisů. Budou dodržovány všechny povinnosti původců odpadů ustanovené v § 16 zákona č. 185/2001 Sb., o odpadech, ve znění pozdějších předpisů.
13. Tam, kde tomu nebrání existence staveb a zařízení souvisejících s technologií úpravy kaolinu, budou pozemky pod vnější Jižní výsypkou v průběhu postupné těžby, probíhající v dobývacích prostorech Kaznějov, Kaznějov I a Kaznějov II etapovitě sanovány, biologicky a lesnický rekultivovány a postupně navraceny do pozemků určených k plnění funkcí lesa, a to souběžně ve vazbě na sanace a rekultivace přiléhajících dobývacích prostorů.
14. Při provádění HČ nebudou poškozovány a znečišťovány okraje okolních porostů a pozemků.
15. Plocha pozemků určených pro plnění funkcí lesa navržená k odlesnění v DP Kaznějov II, bude vždy před vydáním souhlasu příslušného správního orgánu s odlesněním, písemně schválena Lesní správou Plasy včetně geometrického zaměření dotčených pozemků a předloženého schváleného plánu otvirky, přípravy a dobývání.
16. Těžební organizace před zahájením HČ oznámí tuto činnost Archeologickému ústavu Akademie věd České republiky.
17. Těžební organizace zajistí měření výše hladiny pitné vody ve vrtech č. 2, 9 a 11, a měření výše hladiny vody ve 3 studních navržených Obcí Krašovice v katastrálním území Krašovice, a to 2x ročně nezávislou odbornou firmou a 1x ročně chemický rozbor vod ve 3 studních navržených Obcí Krašovice. Výsledky měření výše hladiny pitné vody ve vrtech č. 2, 9 a 11

budou bezodkladně písemně předány firmě OMGD, s.r.o., a výsledky měření výše hladiny vody ve 3 studních včetně chemického rozboru budou bezodkladně písemně předány Obci Krašovice. Měření bude prováděno od zahájení HČ do doby likvidace lomu Kaznějov II.

18. Případné škody vzniklé prováděním HČ podle tohoto rozhodnutí uhradí podle obecných předpisů pro náhrady škod organizace odpovědná za HČ.

O d ů v o d n ě n í

Organizace podala dne 18.7.2011 u zdejšího úřadu žádost o povolení HČ podle POPD. Žádost byla za společnost podepsána v souladu se zápisem v obchodním rejstříku dvěma jednatelemi, a to Ing. Ladislavem Matouškem a Ing. Pavlem Bártou. Dnem podání žádosti bylo zahájeno podle § 44 odst. 1 správního řádu řízení o výše uvedené žádosti, vedené podle § 17 a 18 zákona č. 61/1988 Sb.

Žádost byla mimo jiné doložena předepsanými stanovisky a rozhodnutími dotčených orgánů a organizací, jímž přísluší ochrana zákonem chráněných zájmů podle zvláštních předpisů, a to zejména:

- 1) Rozhodnutím Odboru výstavby a územního plánování Okresního národního výboru Plzeň – sever ze dne 18.2.1983, č.j. výst. 76/83, o stavební uzávěře o velikosti cca 500 ha, v kat území Mrtník 13,5 ha, Krašovice 20,5 ha, Lomnička ■■■ ha, Kaznějov 291 ha dle předložené a schválené situace pro ložisko surového kaolínu v množství ■■■ mil. tun,
- 2) Rozhodnutím Ministerstva životního prostředí ze dne 6.12.2005, zn. 520/854/05, o stanovení chráněného ložiskového území Kaznějov I.,
- 3) Rozhodnutím Ministerstva životního prostředí, odboru výkonu státní správy III, Plzeň ze dne 20.11.2009, zn. 5294/520/09, 69656/ENV/09, o udělení předchozího souhlasu k podání návrhu na stanovení dobývacího prostoru Kaznějov II.,
- 4) Rozhodnutím Obvodního báňského úřadu v Plzni o stanovení dobývacího prostoru Kaznějov II ze dne 31.8. 2011, č.j. SBS 22924/2011/3,
- 5) Stanoviskem Ministerstva životního prostředí, Vršovická 65, 100 10 Praha 10 – Vršovice, ze dne 28.1.2011, č.j. 4061/ENV/11, k posouzení vlivu záměru „*Stanovení dobývacího prostoru Kaznějov II a dobývání další části výhradního ložiska Kaznějov – jih 2*“ na životní prostředí,
- 6) Závaznými stanovisky Ministerstva zemědělství ze dne 30.1.2009, č.j. 35740/08-16210 a ze dne 30.12.2010, č.j. 37981/2010-16210,
- 7) Stanoviskem firmy OMGD, s.r.o., ze dne 1.12.2011, zn. 1000/114/201/R/Š
- 8) Vyjádřením Městského úřadu Kaznějov ze dne 29.9.2008, č.j. 1202/2008,
- 9) Vyjádřením Obecního úřadu Krašovice ze dne 2.10.2008, č.j. 145/2008, s odkazem na vyjádření ze dne 28.3.2008, č.j. 52/2008 a ze dne 5.6.2008, č.j. 78/2008,
- 10) Vyjádřením Lesů České republiky, s.p., Lesní správy Plasy, ze dne 22.9.2008, č.j. 520/2008/216/84/748,
- 11) Sdělením Stavebního úřadu Městského úřadu Plasy ze dne 8.10.2008, č.j. SU-Kro/3531/2008,
- 12) Vyjádřením Stavebního odboru Městského úřadu Třemošná ze dne 23.5.2011, č.j. 1378/2011/StO,
- 13) Závazným stanoviskem Odboru životního prostředí Městského úřadu Nýřany ze dne 9.5.2011, č.j. OŽP-Han/6010/2011, se souhlasem k zásahu do významného krajinného prvku, k zásahu do krajinného rázu a postupu dle schváleného Souhrnného plánu sanace a rekultivace Kaznějov – jih 2,
- 14) Vyjádřením Odboru životního prostředí Městského úřadu Kralovice ze dne 10.12.2008, č.j. OZP-26573/08-862/2008-mrk,
- 15) Závazným stanoviskem Odboru životního prostředí Městského úřadu Kralovice ze dne 14.3.2011, č.j. OŽP-2028/11-149/2011-Kou, se souhlasem k zásahu do významného krajinného prvku, k zásahu do krajinného rázu,

- 16) Rozhodnutím Odboru životního prostředí Městského úřadu Kralovice ze dne 24.5.2011, č.j. OŽP-7611/11-219/2011-Mach,
- 17) Vyjádření odboru územního plánování Městského úřadu Nýřany ze dne 20.7.2011, č.j. OÚP/19258/2011,
- 18) Sdělení Odboru regionálního rozvoje a územního plánu Městského úřadu Kralovice ze dne 25.7.2011, č.j. ORP-16635/11-20/2011-Sap
- 19) Vyjádřením Odboru regionálního rozvoje Krajského úřadu Plzeňského kraje ze dne 6.10.2008, zn. RR/3265/08,
- 20) Vyjádřením Odboru kultury a památkové péče Krajského úřadu Plzeňského kraje ze dne 23.9.2008, zn. KPP/1816/08,
- 21) Rozhodnutím Odboru životního prostředí Krajského úřadu Plzeňského kraje ze dne 25.5.2011, č.j. ŽP/2395/11, s povolením výjimky se zásahem do biotopu a přirozeného vývoje zvláště chráněných druhů živočichů,
- 22) Vyjádřením Krajské hygienické stanice Plzeňského kraje se sídlem v Plzni ze dne 25.9.2008, zn. HP/22931-24-2008.

OBÚ v Plzni po přezkoumání podané žádosti konstatoval, že je úplná a obsahuje všechny předepsané náležitosti. Vzhledem k tomu, že organizace podala současně se žádostí o povolení HČ i žádost na stanovení DP Kaznějov II, OBÚ v Plzni, s použitím ustanovení § 24 odst. 1 horního zákona, spojil projednávání obou žádostí v jedno řízení. K projednání obou žádostí nařídil, s použitím § 18 odst. 3 zákona č. 61/1988 Sb., a podle § 49 odst. 1 správního řádu přípisem č.j. SBS 22922/2011/2, SBS 22924/2011/2 ústní jednání spojené s místním šetřením na 2.8.2011. Z tohoto jednání byl sepsán protokol, který je na OBÚ v Plzni zaevidován pod č.j. SBS 24649/2011. V průběhu uskutečněného jednání přítomní účastníci řízení a zástupci dotčených orgánů státní správy potvrdili svá souhlasná stanoviska, případně vyjádření, nikdo z přítomných neměl k projednávané věci žádné námítky.

Záměr na dobývání další části výhradního ložiska Kaznějov – jih 2 byl spolu s návrhem na stanovení DP Kaznějov II byl podroben procesu posuzování jeho vlivu na životní prostředí, na jehož základě vydalo Ministerstvo životního prostředí, Vršovická 65, 100 10 Praha 10 – Vršovice, Stanovisko k posouzení vlivu záměru „*Stanovení dobývacího prostoru Kaznějov II a dobývání další části výhradního ložiska Kaznějov – jih 2*“ na životní prostředí, ze dne 28.1.2011, č.j. 4061/ENV/11 (dále jen „Stanovisko MŽP“), vydané podle § 10 zákona č. 100/2001 Sb., o posuzování vlivů na životní prostředí a o změně některých souvisejících zákonů (zákon o posuzování vlivů na životní prostředí) ve znění pozdějších předpisů, (dále jen „zákon č. 100/2001 Sb.“). Výsledkem procesu posuzování je „souhlasné stanovisku“ podmíněné následujícími podmínkami:

I. Pro fázi přípravy:

1. Před podáním žádosti o stanovení DP vypracovat Souhrnný plán sanace a rekultivace (studii rekultivace) DP Kaznějov II, který bude obsahovat návrh a zdůvodnění takového řešení plánované hornické činnosti, které z hlediska ochrany PUPFL a ostatních zákonem chráněných obecných zájmů nejvýhodnější (příp. návrh alternativního řešení), vyhodnocení předpokládaných důsledků navrhovaného řešení na PUPFL, způsob následné sanace a rekultivace pozemků dotčených vlivy hornické činnosti. Dokumentaci projednat s příslušným orgánem ochrany PUPFL a získat jeho souhlas se stanovením DP Kaznějov II.
2. Zahrnout do POPD a následně do technologického postupu těžby a skrývek opatření pro omezení prašnosti vznikající provozem na přepravních trasách, při zvýšené prašnosti provádět zkrápění komunikací uvnitř lomu v závislosti na klimatických poměrech. Zajistit řádnou očistu automobilů opouštějících lom, provádět očistu vozovky a při zvýšené prašnosti provádět zkrápění komunikací.
3. Po schválení hornické činnosti zahrnout do dopravního řádu návrh provádění pravidelných kontrol vozidel z hlediska plynných emisí.

4. Po schválení hornické činnosti pro zajištění ochrany vod vypracovat, případně aktualizovat havarijní plán dle vyhlášky Ministerstva životního prostředí č. 450/2005 Sb. a předložit ke schválení příslušnému vodoprávnímu úřadu.
5. Před schválením hornické činnosti upřesnit způsob nakládání s důlními vodami ve vazbě na stávající technickou čistírnu odpadních vod a následné vypouštění vyčištěných odpadních vod do vod povrchových.
6. Před schválením hornické činnosti aktualizovat plán monitoringu podzemních vod, rozšířit stávající systém monitorovacích vrtů o 2 nové vrty, situované jihozápadně a severovýchodně od DP Kaznějov II. Doporučená hloubka vrtů je 90 až 100 m tak, aby byla sledována hladina podzemní vody v hlavním kolektoru pánevní výplně. Při volbě umístění vrtů vycházet z návrhu umístění uvedeného v doplnění dokumentace.
7. Před podáním žádosti o stanovení DP zažádat o povolení výjimky ze zákazů pro zvláště chráněné druhy živočichů a rostlin podle ustanovení § 56 odst. 1 a 3 z ustanovení § 50 odst. 1 a 2 a ustanovení § 49 zákona č. 114/1992 Sb., o ochraně přírody a krajiny, ve znění pozdějších předpisů. Žádost o povolení výjimky musí být podaná v takovém časovém předstihu, aby rozhodnutí o výjimce bylo pravomocné před vydáním rozhodnutí o stanovení dobývacího prostoru. Kompetentním orgánem ochrany přírody pro silně ohrožené druhy je správa Chráněné krajinné oblasti Český les a pro ohrožené druhy je Krajský úřad Plzeňského kraje. Udělení výjimek nelze předjímat. Součástí výjimek může být i předepsání záchranného transferu před otevřením dobývacího prostoru. Takový transfer by byl vhodný zejména u obojživelníků.
8. Před podáním žádosti o stanovení DP s dostatečným časovým předstihem požádat příslušný orgán ochrany přírody o vydání souhlasu k zásahům, které by mohly vést k ovlivnění ekologicko - stabilizační funkce významných krajinných prvků (v tomto případě dotčených lesních pozemků) dle §4, odst. 2 zákona č. 114/1992 Sb., o ochraně přírody a krajiny, ve znění pozdějších předpisů.
9. Před podáním žádosti o stanovení DP s dostatečným časovým předstihem požádat příslušný orgán ochrany přírody o vydání souhlasu z hlediska zásahu do krajinného rázu dle § 12 odst. 2 zákona č. 114/1992 Sb., o ochraně přírody a krajiny, ve znění pozdějších předpisů.
10. Odpady využívané k rekultivaci musí splňovat kvalitativní parametry stanovené v přílohách č. 10 a II bodu 2., písm. a), b) c) a d) vyhlášky Ministerstva životního prostředí č. 294/2005 Sb., o podmínkách ukládání odpadů na skládky a jejich využívání na povrchu terénu a změně vyhlášky č. 383/2001 Sb., o podrobnostech nakládání s odpady, ve znění pozdějších předpisů.
11. Pro využívání odpadů musí být v dobývacím prostoru zřízeno a provozováno zařízení k využívání odpadů podle § 14, odst. 1, zákona č. 185/2001 Sb., o odpadech, ve znění pozdějších předpisů. K tomu je nutný souhlas Krajského úřadu Plzeňského kraje, odboru životního prostředí.

II. Podmínky pro fázi provozu

12. Správným technologickým postupem eliminovat možnost nepříznivých vlivů na stabilitu pozemků a půdní erozi.
13. Dodržet etapizaci těžby tak, aby docházelo k postupnému vytěžování ložiska a následnému ukládání hlušiny a skrývky
14. Za nepříznivých povětrnostních podmínek zamezit šíření prašnosti do okolí - vhodnou manipulací se sypkými materiály, zkrápěním uloženého materiálu, skladového a manipulačního prostoru. V pravidelných intervalech provádět kontrolu uloženého materiálu z hlediska zamezení šíření prašnosti.
15. Provádět kontroly technického stavu mechanismů z hlediska hluku.

16. Důsledně používat technologie splňující požadavky Nařízení vlády č. 9/2002 Sb., ve znění pozdějších předpisů, kterým se stanoví technické požadavky na výrobky z hlediska emisí hluku.
17. Zajistit dokonalý technický stav všech těžebních mechanismů a dopravních prostředků, jejich kontrolu z hlediska možných úkapů ropných látek a mazadel a eliminovat možnost znečištění vod. Odstavnou plochu pro mechanizaci používanou v lomu zpevnit, pod každým strojem umístit záchytnou odkapovou vanu. Při tankování používat záchytnou vanu. Pokud dojde k úkapům ropných látek (nafta, oleje) mimo záchytné vany, tyto okamžitě likvidovat vhodným sorbentem. Provádět denní kontrolu technického stavu veškeré mechanizace. Technické závady neprodleně odstraňovat.
18. Při úniku ropných látek z těžebních mechanismů nebo přepravních vozidel neprodleně odtěžit kontaminovanou zeminu.
19. Odstraňování vegetace a skrývkové práce provádět postupně s tím, že rozsáhlé pojezdy těžké mechanizace budou již na obnaženém terénu. Postupná skrývka teoreticky umožní některým zástupcům fauny postupné přecházení na neohrožená stanoviště.
20. Kácení dřevin, odstraňování vegetačního krytu a přípravu plochy pro těžbu provádět mimo hnízdní období a mimo dobu zimování obojživelníků a plazů. Zakázané období je tedy březen až červenec, doporučené období je srpen až říjen.
21. Všechny plochy, kde je riziko šíření ruderních, invazních a synantropních druhů (zejména deponie skrývek), udržovat pravidelným sekáním vegetace a případně i mechanickým nebo chemickým hubením invazních druhů.
22. S odpady vznikajícími v souvislosti s provozem nakládat dle zákona č. 185/2001 Sb., o odpadech, ve znění pozdějších předpisů. Dodržovat všechny povinnosti původců odpadů ustanovené v § 16 zákona č. 185/2001 Sb., o odpadech, ve znění pozdějších předpisů. To znamená usilovat o předcházení vzniku odpadů, zajistit přednostní využití odpadů před jejich odstraněním, vyprodukované odpady shromážďovat a zařazovat podle jednotlivých druhů a kategorií, zabezpečit odpady před znehodnocením, odcizením nebo únikem, vést průběžnou evidenci o odpadech a způsobech nakládání s nimi atd.

III. Podmínky pro fázi ukončení

23. Při tvorbě Souhrnného plánu sanací a rekultivací DP Kaznějov II vycházet ze zásad uvedených v Generelu sanací a rekultivací pozemků dotčených vlivem dobývání na výhradních ložiscích kaolinů v Kaznějovsko-hornobřitzské oblasti (součást doplnění dokumentace, duben 2010).
24. Do Souhrnného plánu sanací a rekultivací DP Kaznějov II zařadit vyčíslení plošných nároků a umístění (snímek pozemkové mapy s uvedením parcelních čísel dotčených pozemků) přeložek lesních odvozních cest i mimo DP jako náhrady za stávající lesní dopravní síť, která zanikne těžební činností v DP Kaznějov II a v navazujících DP.
25. Tam, kde tomu nebrání existence staveb a zařízení souvisejících s technologií úpravy kaolinu, budou pozemky pod vnější Jižní výsypkou v průběhu postupné těžby, probíhající v dobývacích prostorech Kaznějov, Kaznějov I a Kaznějov II etapovitě sanovány, biologicky a lesnický rekultivovány a postupně navraceny do pozemků určených k plnění funkcí lesa, a to souběžně ve vazbě na sanace a rekultivace přiléhajících dobývacích prostorů.
26. Do Souhrnného plánu sanací a rekultivací DP Kaznějov II zapracovat následující kompenzační opatření:
 - jako kompenzace za likvidaci periodických lesních kaluží sloužících k rozmnožování obojživelníků budou na více místech v rámci stávajících jámových lomů (např. v místě vnitřních výsypek) vyhrnuty a udržovány periodické kaluže v počtu cca 15. Velikost a podoba kaluží bude konzultována s odborně způsobilou osobou (podle biologického hodnocení),
 - jako kompenzace za likvidaci hnízdních příležitostí dutinového ptactva budou po dohodě s vlastníky sousedních lesů vhodným způsobem instalovány budky

pro zpěvné ptactvo, sovy a pro veverka. Počet budek by měl dosahovat minimálně 300 tak, aby byly nahrazeny i v současnosti instalované budky v dotčeném území. Po dobu otvírky lomu musí být zajištěna jejich údržba (podle biologického hodnocení),

- zachovat přibližně na jižní hranici DP Kaznějov II nevytěžený ochranný pilíř.
- Projednat s vlastníkem pozemku možnost zachování koridoru s lesním prostředím s parametry lokálního biokoridoru a podpoření funkce tohoto koridoru dosadbou melioračních a zpevňujících dřevin včetně druhů keřového patra,
- vytvořit v rámci rekultivace soustavu mokřadů a jezírek tak, aby bylo nahrazeno lokální biocentrum zasažené těžbou,
- zajistit průběžnou a následnou péči o rekultivované biotopy (např. občasnou disturbanci území spontánní sukcese), alespoň po dobu 10 let.

V průběhu dalšího řízení se správní orgán zabýval jednotlivými rozhodnutími, stanovisky a vyjádřeními dotčených orgánů státní správy, jimž přísluší ochrana právem chráněných zájmů. K zajištění ochrany těchto zájmů OBÚ v Plzni v návaznosti na rozhodnutí a stanoviska dotčených orgánů státní správy, oprávněné požadavky účastníků řízení stanovil ve výroku tohoto rozhodnutí 18 podmínek.

Podmínku závazného stanoviska Odboru životního prostředí Městského úřadu Kralovice ze dne 14.3.2011, č.j. OŽP-2028/11-149/2011-Kou, kterým byl udělen souhlas k zásahu do významného krajinného prvku, k zásahu do krajinného rázu, a to že při provádění HČ nebudou poškozovány a znečišťovány okraje okolních porostů a pozemků. OBÚ v Plzni zcela zohlednil v bodě č. 14 výrokové části tohoto rozhodnutí. Ostatní podmínky tohoto závazného stanoviska byly přejaty do podmínek posouzení vlivů provedení záměru na životní prostředí „*Stanovení dobývacího prostoru Kaznějov II a dobývání další části výhradního ložiska Kaznějov – jih 2*“ vydaného Ministerstvem životního prostředí dne 28.1.2011 pod č.j. 4061/ENV/11, a proto je OBÚ v Plzni ve výrokové části tohoto rozhodnutí již nestanovil.

Podmínka vyjádření Lesů České republiky, sp., Lesní správy Plasy, ze dne 22.9.2008, č.j. 520/2008/216/84/748, a to že plocha pozemků určených pro plnění funkcí lesa navržená k odlesnění v DP Kaznějov II, bude vždy před vydáním souhlasu příslušného správního orgánu s odlesněním, písemně schválena Lesní správou Plasy včetně geometrického zaměření dotčených pozemků a předloženého schváleného plánu otvírky, přípravy a dobývání, byla zcela zohledněna v bodě č. 15 výrokové části tohoto rozhodnutí.

Podmínka Odboru kultury a památkové péče Krajského úřadu Plzeňského kraje uvedená ve vyjádření ze dne 23.9.2008, zn. KPP/1816/08, a to že organizace před zahájením HČ oznámí tuto činnost Archeologickému ústavu Akademie věd České republiky, byla zohledněna v bodě č. 16 výrokové části tohoto rozhodnutí.

Podmínky stanoviska účastníka řízení firmy OMGD, s.r.o., ze dne 1.12.2011, zn. 1000/114/201/R/Š, a to že organizace zajistí měření výše hladiny pitné vody ve vrtech č. 2, 9 a 11, a to 2x ročně nezávislou odbornou firmou a výsledky měření budou bezodkladně písemně předány firmě OMGD, s.r.o., byly zcela zohledněny v bodě č. 7 výrokové části tohoto rozhodnutí. Zároveň tímto bodem OBÚ v Plzni stanovil dobu provádění uvedených měření, a to od zahájení HČ do doby likvidace lomu Kaznějov II. Případné zhoršení kvality nebo ztráta vydatnosti vodních zdrojů z uvedených vrtů a následná náhrada škod je zohledněna v v bodě č. 17 výrokové části tohoto rozhodnutí. Podmínku uvedeného stanoviska na těžbu kaolinu na bázi 440 m. n. m. OBÚ v Plzni nestanovil, neboť její plnění je dáno v POPD.

Podmínky uvedené ve vyjádření Obecního úřadu Krašovice ze dne 2.10.2008, č.j. 145/2008, s odkazem na vyjádření ze dne 28.3.2008, č.j. 52/2008 a ze dne 5.6.2008, č.j. 78/2008, a to že organizace zajistí měření výše hladiny vody ve 3 studních navržených obcí Krašovice v katastrálním území Krašovice, a to nezávislou firmou 2x ročně výši hladiny podzemních vod a 1x ročně chemický rozbor vod v těchto studních. Výsledky těchto měření budou bezodkladně písemně předány Obci Krašovice, byly OBÚ v Plzni zcela zohledněny v bodě č. 17

výrokové části tohoto rozhodnutí.

OBÚ v Plzni, podle § 10 odst. 4 zákona č. 100/2001 Sb., vzal při svém rozhodování v úvahu obsah „Stanoviska MŽP“ a požadavky týkající se ochrany životního prostředí v souvislosti s vlastním prováděním HČ – dobývání ložiska zahrnul do svého rozhodnutí takto:

- Podmínky „Stanoviska MŽP“ č. 2 věty druhé, 3, 4, 11, 17 – 22 se vztahem k provádění HČ v DP Kaznějov II, byly OBÚ v Plzni zcela zohledněny v bodech č. 4 - 12 výrokové části tohoto rozhodnutí.
- Podmínky „Stanoviska MŽP“ č. 1, 7, 8 a 9 byly organizací již splněny před podáním žádosti o stanovení DP, o čemž svědčí přílohy návrhu na jeho stanovení.
- Podmínky „Stanoviska MŽP“ č. 2 věty první, 5 a 6 týkající se věcně stanovení DP byly OBÚ v Plzni zahrnuty do rozhodnutí o stanovení DP Kaznějov vydané dne 31.8.2011 pod č.j. SBS 22924/2011/3.
- Podmínky „Stanoviska MŽP“ č. 12 - 14, 23, 24 a 26 OBÚ v Plzni ve výrokové části tohoto rozhodnutí neuvedl, neboť jsou zapracovány v dokumentaci POPD a „Plánu sanace a rekultivace lomu v dobývacím prostoru Kaznějov II“, které jsou podkladovou dokumentací pro toto rozhodnutí byly projednány v tomto řízení. Provádění HČ způsobem a v rozsahu podle této dokumentace, tedy v souladu s těmito podmínkami, je zakotveno v podmínce č. 1 výrokové části tohoto rozhodnutí.
- V podmínkách „Stanoviska MŽP“ č. 10 a 16 je uloženo dodržování vyšších, obecně závazných právních norem, a to vyhlášky a Nařízení vlády. OBÚ v Plzni je proto, jako nadbytečné, do tohoto rozhodnutí nezahrnul.

OBÚ v Plzni v průběhu řízení přezkoumal předloženou dokumentaci k povolení HČ a konstatoval, že respektuje zásady báňské technologie při zajištění hospodárného využívání ložiska, vyhovuje všeobecným technickým požadavkům pro povrchové dobývání ložisek, a že vypracovaný POPD vychází koncepčně ze stanoveného DP. Součástí předložené dokumentace je i vyčíslení předpokládaných nákladů na vypořádání důlních škod vzniklých v souvislosti s plánovanou činností a na sanaci a rekultivaci dotčených pozemků včetně návrhu na výši a způsob vytvoření potřebné finanční rezervy. Schválení vytváření těchto rezerv ve smyslu ust. § 37a odst 2 zákona č. 44/1988 Sb., o ochraně a využití nerostného bohatství (horní zákon), bude předmětem jiného, samostatného řízení.

Jelikož OBÚ v Plzni v průběhu řízení nezjistil, že by tento návrh byl v kolizi s požadavky stanovenými zvláštními předpisy pro ochranu právem chráněných zájmů, podaná žádost splnila všechny náležitosti stanovené báňskými předpisy, střety zájmů na ložisku byly vyřešeny, předložená dokumentace splňuje zásady bezpečného vedení hornické činnosti při zajištění hospodárného využití výhradního ložiska, a jelikož během provedeného řízení nebyly vzneseny ze strany jeho účastníků žádné námítky, OBÚ v Plzni žádosti vyhověl a požadovanou HČ povolil.

Správní poplatek za vydání rozhodnutí podle položky 60 1.b) zákona č. 634/2004 Sb., o správních poplatcích, ve znění pozdějších předpisů, ve výši [REDAKCE] Kč byl uhrazen kolkovými známkami. Spolu s tímto rozhodnutím se organizaci zasílá i paré č. 2 dokumentace projednané v tomto řízení, jež je nedílnou součástí tohoto rozhodnutí.

Poučení o odvolání:

Proti tomuto rozhodnutí se lze odvolat do 15 dnů ode dne jeho doručení k Českému báňskému úřadu, podáním u OBÚ v Plzni (§ 81 a násl. správního řádu). Odvolání musí mít náležitosti uvedené v § 37 odst. 2 správního řádu, tzn. musí být patrné, kdo jej činí, které věci se týká a co se navrhuje. Odvolání jen proti odůvodnění rozhodnutí je nepřipustné. Odvolání

je nutno podat, podle ust. § 82 odst. 2 citovaného zákona, s potřebným počtem stejnopisů tak, aby jeden stejnopis zůstal správnímu orgánu a aby každý účastník obdržel jeden stejnopis. Nepodá-li účastník odvolání s potřebným počtem stejnopisů, vyhotoví je správní orgán na náklady účastníka.

Účastníci řízení podle § 27 odst. 2 správního řádu

- Lesy České republiky, s.p., Lesní správa Plasy, Žebnická 7, 331 01 Plasy
- Město Kaznějov, Ke Škále 220, 331 51 Kaznějov
- Obec Krašovice, Krašovice 10, 3301 13 Trnová
- OMGD, s.r.o., Křížová 1018/6, 150 00 Praha 5 – Smíchov
- ČEZ Distribuce, a.s. Teplická 874/8, 405 02 Děčín 4



Rozdělovník:

A) Účastníci řízení

- LB MINERALS, s.r.o., Horní Bříza č.p. 431, 330 12 Horní Bříza
- Lesy České republiky, s.p., Lesní správa Plasy, Žebnická 7, 331 01 Plasy
- Město Kaznějov, Ke Škále 220, 331 51 Kaznějov
- Obec Krašovice, Krašovice 10, 3301 13 Trnová
- OMGD, s.r.o., Křížová 1018/6, 150 00 Praha 5 – Smíchov
- ČEZ Distribuce, a.s. Teplická 874/8, 405 02 Děčín 4

B) Dotčené orgány státní správy

- Městský úřad Kralovice, odbor regionálního rozvoje a územního plánu, pracoviště Manětínská 493, 331 41 Kralovice + mapa 1 : 2000
- Městský úřad Plasy, stavební úřad, Stará cesta č.p. 558, 331 01 Plasy
- Městský úřad Kralovice, odbor životního prostředí, pracoviště Manětínská 493, 331 41 Kralovice
- Městský úřad Třemošná, stavební úřad, Plzeňská 98, 330 11 Třemošná
- Městský úřad Nýřany, odbor územního plánování, pracoviště Plzeň, Americká tř. 39, 304 66 Plzeň
- Městský úřad Nýřany, odbor životního prostředí, pracoviště Plzeň, Americká tř. 39, 304 66 Plzeň
- Krajský úřad Plzeňského kraje, odbor životního prostředí, Škroupova 18, 306 13 Plzeň
- Krajský úřad Plzeňského kraje, odbor regionálního rozvoje, Škroupova 18, 306 13 Plzeň
- Krajská hygienická stanice Plzeňského kraje se sídlem v Plzni, Skrétova 15, 303 22 Plzeň
- Ministerstvo zemědělství, odbor státní správa, hospodářské úpravy a ochrany lesů, Těšnov 17, 117 05 Praha 1



Toto rozhodnutí nabylo
právní moci dne... 5. 5. 2023
je vykonatelné dne.....
Obvodní báňský úřad pro území krajů
Plzeňského a Jihočeského
dne... 5. 5. 2023



OBVODNÍ BÁŇSKÝ ÚŘAD

pro území krajů Plzeňského a Jihočeského

Sp. zn.: SZ SBS 19786/2023

Č.j.: SBS 20734/2023/OBÚ-06

V Plzni dne 4. 5. 2023

OPRÁVNĚNÍ

**k hornické činnosti a činnosti prováděné hornickým způsobem, jakož
i k projektování a navrhování objektů a zařízení, které jsou součástí těchto
činností**

Obvodní báňský úřad pro území krajů Plzeňského a Jihočeského jako orgán věcně a místně příslušný podle ustanovení § 5 odst. 2 zákona č. 61/1988 Sb., o hornické činnosti, výbušninách a o státní báňské správě, ve znění pozdějších předpisů (dále jen „zákon č. 61/1988 Sb.“), a podle ustanovení § 1 odst. 2 vyhlášky č. 15/1995 Sb., o oprávnění k hornické činnosti a činnosti prováděné hornickým způsobem, jakož i k projektování a navrhování objektů a zařízení, které jsou součástí těchto činností, ve znění pozdějších předpisů (dále jen „vyhláška č. 15/1995 Sb.“), mění oprávnění podle ustanovení § 1 odst. 1 vyhlášky č. 15/1995 Sb., § 5 odst. 2 zákona č. 61/1988 Sb. a § 151 zákona č. 500/2004 Sb., správní řád, ve znění pozdějších předpisů,

právní osobě

Obchodní jméno: **LB MINERALS, s. r. o.**

Sídlo: **Tovární 431, 330 12 Horní Bříza**

IČO: **279 94 929**

Předmět činnosti:

Hornická činnost v souladu s ustanovením § 2 zákona č. 61/1988 Sb., písmeno:

- a) vyhledávání a průzkum ložisek vyhrazených nerostů,
- b) otvírka, příprava a dobývání výhradních ložisek,
- c) zřizování, zajišťování a likvidace důlních děl a lomů,
- d) úprava a zušlechťování nerostů prováděné v souvislosti s jejich dobýváním,
- e) zřizování a provozování odvalů, výsypek a odkališť při činnostech dle písmen a) až d),
- g) zajišťování a likvidace starých důlních děl,
- i) důlně měřická činnost.

Činnost prováděná hornickým způsobem v souladu s ustanovením § 3 zákona č. 61/1988 Sb., písmeno:

- a) dobývání ložisek nevyhrazených nerostů, včetně úpravy a zušlechťování nerostů prováděných v souvislosti s jejich dobýváním, a vyhledávání a průzkum ložisek nevyhrazených nerostů prováděné k tomu účelu,
- b) těžba písků v korytech vodních toků a štěrkopísků plovoucími stroji, včetně úpravy a zušlechťování těchto surovin prováděných v souvislosti s jejich těžbou, s výjimkou odstraňování nánosů při údržbě vodních toků,
- e) zemní práce prováděné za použití strojů a výbušnin, pokud se na jedné lokalitě přemísťuje více než [redacted] m krychlových horniny, s výjimkou zakládání staveb,
- f) vrtání vrtů s délkou nad [redacted] m pro jiné účely než k činností uvedeným v § 2 a 3,
- i) podzemní práce spočívající v hloubení důlních jam a studní, v ražení štol a tunelů, jakož i ve vytváření podzemních prostorů o objemu větším než [redacted] m krychlových horniny.

Odborně způsobilý zaměstnanec:

Titul, jméno a příjmení: [redacted]

Datum narození: [redacted]

Osvědčení o odborné způsobilosti [redacted] nad 500 tisíc tun, vydal ČBÚ, dne 29. 6. 2006, pod č. j. 4531/II/05/190;

Osvědčení o odborné způsobilosti [redacted] do 500 tisíc tun, vydal OBÚ Plzeň, dne 10. 7. 2008, pod č. j. 1432/08/06/2;

Osvědčení o odborné způsobilosti [redacted] vydal OBÚ Plzeň, dne 10. 7. 2008, pod č. j. 1895/08/06.

Titul, jméno a příjmení: [redacted]

Datum narození: [redacted]

Osvědčení o odborné způsobilosti k výkonu regulované činnosti [redacted] vydal OBÚ Plzeň, dne 31. 10. 2011, pod č. j. SBS/30069/2011/OBÚ-06/3.

Titul, jméno a příjmení: [redacted]

Datum narození: [redacted]

Osvědčení o odborné způsobilosti k výkonu regulované činnosti [redacted] vydal OBÚ Plzeň, dne 1. 7. 1999, pod č. j. 1884/99.

Titul, jméno a příjmení: [redacted]

Datum narození: [redacted]

Osvědčení o odborné způsobilosti k výkonu regulované činnosti [redacted] vydal OBÚ Plzeň, dne 25. 11. 1998, pod č. j. 3183/98.

Titul, jméno a příjmení: [redacted]

Datum narození: [redacted]

Osvědčení o odborné způsobilosti k výkonu regulované činnosti [redacted] vydal OBÚ Plzeň, dne 29. 12. 2010, pod č. j. SBS 38259/2010/3;

Osvědčení o odborné způsobilosti k výkonu regulované činnosti [redacted] do 500 tisíc tun, vydal OBÚ Plzeň, dne 29. 12. 2010, pod č. j. SBS 38218/2010/3;

Osvědčení o odborné způsobilosti k výkonu regulované činnosti [redacted] vydal OBÚ Plzeň, dne 29. 12. 2010, pod č. j. SBS 38258/2010/3.

Titul, jméno a příjmení: [REDACTED]
Datum narození: [REDACTED]
Osvědčení o odborné způsobilosti k výkonu regulované činnosti [REDACTED] vydal ČBÚ,
dne 19. 9. 2017, pod č. j. **SBS 28192/2017/ČBÚ-22.**

Titul, jméno a příjmení: [REDACTED]
Datum narození: [REDACTED]
Osvědčení o odborné způsobilosti k výkonu regulované činnosti [REDACTED]
**a vyhodnocovat geologické práce v oborech: a) ložisková geologie, b) zkoumání geologické
stavby,** vydalo Ministerstvo životního prostředí, dne 19. 6. 2003, pod č. j. 222/660/14649/03;
Osvědčení o odborné způsobilosti k výkonu regulované činnosti [REDACTED] vydal OBÚ
Plzeň, dne 3. 7. 2001, pod č. j. **1727/2001.**

Titul, jméno a příjmení: [REDACTED]
Datum narození: [REDACTED]
Osvědčení o odborné způsobilosti k výkonu regulované činnosti [REDACTED] **do 500 tisíc tun,**
vydal OBÚ Plzeň, dne 20. 1. 2010, pod č. j. **47/10/06/3;**
Osvědčení o odborné způsobilosti k výkonu regulované činnosti [REDACTED] vydal OBÚ Plzeň,
dne 20. 1. 2010, pod č. j. **3751/09/06/3.**

Titul, jméno a příjmení: [REDACTED]
Datum narození: [REDACTED]
Osvědčení o odborné způsobilosti k výkonu regulované činnosti [REDACTED] **do 500 tisíc tun,**
vydal OBÚ Plzeň, dne 20. 1. 2010, pod č. j. **48/10/06/3;**
Osvědčení o odborné způsobilosti k výkonu regulované činnosti [REDACTED] vydal OBÚ Plzeň,
dne 20. 1. 2010, pod č. j. **3750/09/06/3.**

Titul, jméno a příjmení: [REDACTED]
Datum narození: [REDACTED]
Osvědčení o odborné způsobilosti k výkonu regulované činnosti [REDACTED] vydal
OBÚ Plzeň, dne 21. 2. 2012, pod č. j. **SBS/01962/2012/OBÚ-06/3;**
Osvědčení o odborné způsobilosti k výkonu regulované činnosti [REDACTED] vydal OBÚ Plzeň,
dne 20. 1. 2010, pod č. j. **3749/09/06/3.**

Titul, jméno a příjmení: [REDACTED]
Datum narození: [REDACTED]
Osvědčení o odborné způsobilosti k výkonu regulované činnosti [REDACTED] **nad 500 tisíc tun,**
vydal ČBÚ, dne 29. 6. 2006, pod č. j. **4530/II/05/189;**
Osvědčení o odborné způsobilosti k výkonu regulované činnosti [REDACTED] **do 500 tisíc tun,**
vydal OBÚ Plzeň, dne 6. 4. 2005, pod č. j. **566/415.2/05;**
Osvědčení o odborné způsobilosti k výkonu regulované činnosti [REDACTED] vydal
OBÚ Plzeň, dne 6. 4. 2005, pod č. j. **563/415.2/04;**
Osvědčení o odborné způsobilosti k výkonu regulované činnosti [REDACTED] vydal
OBÚ Plzeň, dne 6. 4. 2005, pod č. j. **564/415.2/04;**
Osvědčení o odborné způsobilosti k výkonu regulované činnosti [REDACTED] vydal OBÚ Plzeň,
dne 20. 11. 2002, pod č. j. **3555/II/02/415.2.**

Titul, jméno a příjmení: [REDACTED]
Datum narození: [REDACTED]
Osvědčení o odborné způsobilosti k výkonu regulované činnosti [REDACTED] vydal OBÚ Plzeň,
dne 31. 10. 2011, pod č. j. **SBS/30070/2011/OBÚ-06/3.**

Titul, jméno a příjmení: [REDACTED]

Datum narození: [REDACTED]

Osvědčení o odborné způsobilosti k výkonu regulované činnosti [REDACTED] vydal OBÚ Plzeň, dne 21. 2. 2023, pod č. j. **SBS 07633/2023/OBÚ-06**.

Titul, jméno a příjmení: [REDACTED]

Datum narození: [REDACTED]

Osvědčení o odborné způsobilosti k výkonu regulované činnosti [REDACTED] vydal OBÚ Plzeň, dne 13. 4. 2023, pod č. j. **SBS 17257/2023/OBÚ-06**.

Osvědčení o odborné způsobilosti k výkonu regulované činnosti [REDACTED] vydal OBÚ Plzeň, dne 13. 4. 2023, pod č. j. **SBS 17260/2023/OBÚ-06**.

Titul, jméno a příjmení: [REDACTED]

Datum narození: [REDACTED]

Osvědčení o odborné způsobilosti k výkonu regulované činnosti [REDACTED] vydal ČBÚ, dne 3. 10. 2017, pod č. j. **SBS 27879/2017/ČBÚ-22**.

Titul, jméno a příjmení: [REDACTED]

Datum narození: [REDACTED]

Osvědčení o odborné způsobilosti k výkonu regulované činnosti [REDACTED] do 500 tisíc tun, vydal OBÚ Plzeň, dne 20. 10. 2011, pod č. j. **SBS/30072/2011/3/OBÚ-06/3**;

Osvědčení o odborné způsobilosti k výkonu regulované činnosti [REDACTED] vydal OBÚ Plzeň, dne 20. 10. 2011, pod č. j. **SBS/30073/2011/3/OBÚ-06**.

Titul, jméno a příjmení: [REDACTED]

Datum narození: [REDACTED]

Osvědčení o odborné způsobilosti k výkonu regulované činnosti [REDACTED] do 500 tisíc tun, vydal OBÚ Plzeň, dne 24. 3. 2000, pod č. j. **856/00**;

Osvědčení o odborné způsobilosti k výkonu regulované činnosti [REDACTED] vydal OBÚ Plzeň, dne 9. 3. 1994, pod č. j. **455/94**;

Osvědčení o odborné způsobilosti k výkonu regulované činnosti [REDACTED] vydal OBÚ Příbram, dne 25. 3. 2005, pod č. j. **918-415.-05**.

Titul, jméno a příjmení: [REDACTED]

Datum narození: [REDACTED]

Osvědčení o odborné způsobilosti k výkonu regulované činnosti [REDACTED] nad 500 tisíc tun, vydal ČBÚ, dne 13. 11. 2009, pod č. j. **2664/II/09/204**.

Titul, jméno a příjmení: [REDACTED]

Datum narození: [REDACTED]

Osvědčení o odborné způsobilosti k výkonu regulované činnosti [REDACTED] do 500 tisíc tun, vydal OBÚ Příbram, dne 11. 12. 2009, pod č. j. **2617/2009/07/4**.

Titul, jméno a příjmení: [REDACTED]

Datum narození: [REDACTED]

Osvědčení o odborné způsobilosti k výkonu regulované činnosti [REDACTED] do 500 tisíc tun, vydal OBÚ Příbram, dne 11. 12. 2009 pod č. j. **2616/2009/07/4**.

Titul, jméno a příjmení: [REDACTED]
Datum narození: [REDACTED]
Osvědčení o odborné způsobilosti k výkonu regulované činnosti [REDACTED] vydal OBÚ Plzeň, dne 27. 2. 2017, pod č. j. **SBS 32963/2016/OBÚ-06/3**;
Osvědčení o odborné způsobilosti k výkonu regulované činnosti [REDACTED] do 500 000 tun, vydal OBÚ Plzeň, dne 10. 11. 2017, pod č. j. **SBS 34166/2017/OBÚ-06/2**;
Osvědčení o odborné způsobilosti k výkonu regulované činnosti [REDACTED] vydal OBÚ Plzeň, dne 17. 4. 2018, pod č. j. **SBS 39577/2017/OBÚ-06/3**;
Osvědčení o odborné způsobilosti k výkonu regulované činnosti [REDACTED] **a vyhodnocovat geologické práce v oboru ložisková geologie**, vydalo Ministerstvo životního prostředí, dne 4. 12. 2018, pod č. j. **ENV/2018/71264/1008**;
Osvědčení o odborné způsobilosti k výkonu regulované činnosti [REDACTED] nad 500 000 tun, vydal ČBÚ, dne 12. 3. 2020, pod č. j. **SBS 03743/2020/ČBÚ-21**.

Titul, jméno a příjmení: [REDACTED]
Datum narození: [REDACTED]
Osvědčení o odborné způsobilosti k výkonu regulované činnosti [REDACTED] vydal OBÚ Sokolov, dne 10. 3. 1999, pod č. j. **519/410/1999**.

Titul, jméno a příjmení: [REDACTED]
Datum narození: [REDACTED]
Osvědčení o odborné způsobilosti k výkonu regulované činnosti [REDACTED] do 500 tisíc tun, vydal OBÚ Sokolov, dne 24. 4. 1995, pod č. j. **872/410/1995**;
Osvědčení o odborné způsobilosti k výkonu regulované činnosti [REDACTED] vydal OBÚ Sokolov, dne 10. 7. 2007, pod č. j. **1631/410/He/2007**;
Osvědčení o odborné způsobilosti k výkonu regulované činnosti [REDACTED] vydal OBÚ Sokolov, dne 8. 6. 1998, pod č. j. **1024/II/410/1998**;
Osvědčení o odborné způsobilosti k výkonu regulované činnosti [REDACTED] vydal OBÚ Sokolov, dne 12. 6. 2001, pod č. j. **1328/I/410/2001**;
Osvědčení o odborné způsobilosti k výkonu regulované činnosti [REDACTED] vydal OBÚ Sokolov, dne 18. 4. 2000, pod č. j. **498/410/2000**.

Titul, jméno a příjmení: [REDACTED]
Datum narození: [REDACTED]
Osvědčení o odborné způsobilosti k výkonu regulované činnosti [REDACTED] do 500 tisíc tun, vydal OBÚ Sokolov, dne 8. 2. 2011, pod č. j. **4238/2011**;
Osvědčení o odborné způsobilosti k výkonu regulované činnosti [REDACTED] vydal OBÚ Sokolov, dne 8. 2. 2016, pod č. j. **SBS/04152/I/2016/OBÚ-08**.

Titul, jméno a příjmení: [REDACTED]
Datum narození: [REDACTED]
Osvědčení o odborné způsobilosti k výkonu regulované činnosti [REDACTED] vydal OBÚ Sokolov, dne 22. 7. 2004, pod č. j. **2001/IV/410/2004**.

Titul, jméno a příjmení: [REDACTED]
Datum narození: [REDACTED]
Osvědčení o odborné způsobilosti k výkonu regulované činnosti [REDACTED] nad 500 tisíc tun, vydal ČBÚ, dne 15. 12. 2010, pod č. j. **SBS 38151/2010/211**.

Titul, jméno a příjmení: [REDACTED]

Datum narození: [REDACTED]

Osvědčení o odborné způsobilosti k výkonu regulované činnosti [REDACTED] do 500 tisíc tun, vydal OBÚ Brno, dne 10. 11. 2005, pod č. j. 08-7390/2005-415.2.

Titul, jméno a příjmení: [REDACTED]

Datum narození: [REDACTED]

Osvědčení o odborné způsobilosti k výkonu regulované činnosti [REDACTED] vydal OBÚ Brno, dne 6. 2. 2006, pod č. j. 01-0463/2006-415.2.

Vydáním tohoto oprávnění se ruší platnost oprávnění č. j. SBS 02982/2023/OBÚ-06, vydaného Obvodním báňským úřadem pro území krajů Plzeňského a Jihočeského dne 20. 1. 2023.

K vydání změny oprávnění se váže poplatková povinnost podle zákona č. 634/2004 Sb. o správních poplatcích, ve znění pozdějších předpisů, a to ve výši [REDACTED] Kč (část IV, položka 60, bod 1, písmene a) Sazebníku správních poplatků).

Poplatek byl žadatelem uhrazen kolkovou známkou.

Podle ustanovení § 151 odst. 3 zákona 500/2004 Sb. nabývá rozhodnutí právní moci a právních účinků dnem převzetí dokladu účastníkem.

Rozdělovník:

Obdrží účastník:

- LB MINERALS, s. r. o., Tovární 431, 330 12 Horní Bříza,

a na vědomí po nabytí právní moci:

- Český statistický úřad Plzeň, Slovanská alej 36, 326 64 Plzeň
- Finanční úřad Plzeň-sever, nám. Českých bratří 8, 301 00 Plzeň