

OKRESNÍ ÚŘAD CHEB

referát životního prostředí

Obměné brigády 30, 350 I3 Cheb

Tel.: 0166/4308 2l, 4309 2l

Fax: 0166/4224350

IČO: 074284

Toto rozhodnutí nabývá právní moci dne 26. 8. 2002
Okresní úřad Cheb
20. 8. 2002

KEMAT s.r.o

Skalná 270

35134

Č.j.:
ŽP /4427/02

Vaše č.j.:

Vyřizuje:

V Chebu dne:
26.08 2002

Věc: Odnětí pozemků plnění funkcí lesa

Rozhodnutí

Okresní úřad v Chebu, jako orgán státní správy lesů příslušný podle § 8 odst.1 zákona č. 147/2000 Sb., o okresních úřadech, ve znění pozdějších předpisů, a podle § 48 odst. 1 písm. f) lesního zákona č. 289/1995 Sb.,

1. povoluje

podle téhož zákona § 13 odst. 1

odnětí pozemků plnění funkcí lesa

pro akci : Lom na dobývání křemitých písků v dobývacím prostoru Velký Luh I.

Dočasně se odnímají následující pozemky : k.ú Velký Luh, obec Velký Luh

p.p.č. 257/28

výměra (ha)

Předmětný pozemek, vznikne oddělením z pozemku p.p.č.257/2 a je graficky zakreslen na geometrickém plánu č.127-085/200 ze dne 2.6.2000.

2. u k l á d á

podle § 16 odst. 2 písm. f)

opatření v zájmu ochrany pozemků

určených k plnění funkcí lesa:

- a) dodržovat základní povinnosti ochrany pozemků určených k plnění funkcí lesa uvedené v 13 lesního zákona
- b) před zahájením odlesnění a realizací akce vytyčit a vyznačit hranice pozemků nebo jejich částí odňatých plnění funkcí lesa
- c) započít s odlesněním až po nabytí právní moci rozhodnutí o přípustnosti DP Velký Luh I., pro kterou bylo povoleno toto odnětí
- d) provést pro rekultivační účely skrývku půdy z odlesněné plochy a deponovat ji na místě dohodnuté s vlastníkem lesa
- e) s rekultivací výše uvedeného pozemku bude postupováno dle předloženého plánu rekultivace, který byl předložen a schválen OkÚ Cheb referátem ŽP 1.8. 1997 pod č.j. 3589/ŽP/97.
- h) žadatel bude respektovat specifikované podmínky vznesené LČR LS Františkovy Lázně pod č.j 97/02/-EN ze dne 20.8. 2002.

3. s t a n o v í

podle §17 odst. 1 lesního zákona

poplatek za odnětí,

který je povinen žadatel zaplatit

- u dočasného odnětí na padesát let, kde roční poplatek byl stanoven ve výši [REDAKCE] Kč. Poplatek za dočasné odnětí se platí každoročně podle sazby stanovené pro první poplatek, a to vždy nejpozději do konce kalendářního roku. Počátek záboru rok 2002 a konec záboru rok 2052. Pozemek bude navrácen zpět plnění funkcí lesa.

Odůvodnění:

Rozhodnutí o odnětí pozemků plnění funkcí lesa je výjimkou ze zákazu využívat tyto pozemky k jiným účelům (§ 13 odst. 1 lesního zákona).

Podáním ze dne 21.08 2002 navrhl žadatel vydání rozhodnutí podle §16 odst. 1 lesního zákona a doložil ji souhlasem vlastníka pozemků.

Konáním šetřením na místě dne 23.8. 2002 bylo zjištěno, že se jedná o další postup těžby písků v rámci stanoveného dobývacího prostoru Velký Luh I. Těžební činnost na ložisku písků je vykonávána v souladu s plánem

otvírky, přípravy a dobývání, na základě kterého byla rozhodnutím Obvodního báňského úřadu v Sokolově č.j. 1279/I/511/Ing.Ct/01 ze dne 1.8.2001

povolena hornická činnost. Žádost o odnětí byla doložena náležitostmi podle vyhlášky č. 77/1996 Sb., o náležitostech žádosti o odnětí a podrobnostech o ochraně pozemků určených k plnění funkcí lesa. S odnětím vyslovili souhlas všichni účastníci řízení.

Nárok vlastníka pozemků na úhradu ztráty z předčasné likvidace lesních porostů a na zvýšené provozní náklady podle § 21 odst. 2 a 3 lesního zákona není vydáním tohoto rozhodnutí dotčen.

Pozemky dočasně odňaté ztrácí příslušnost k pozemkům určeným k plnění funkcí lesa dnem nabytí právní mocí rozhodnutí. O odlesnění se dohodne žadatel s vlastníkem s ohledem na stanovené doby těžby dříví, kapacitní možnosti vlastníka, odbyt dříví a pod.

Platnost rozhodnutí o dočasném odnětí zaniká podle § 16 odst. 5 písm. a) lesního zákona uplynutím dvou let od nabytí právní mocí rozhodnutí, nebude-li do této doby započato s využíváním pozemků k účelům, pro něž bylo rozhodnutí vydáno. Pozemek se vrací po zániku platnosti rozhodnutí mezi pozemky určené k plnění funkcí lesa. Vlastník pozemku je povinen tuto skutečnost oznámit orgánu státní správy lesů, který rozhodnutí vydal.

Poplatek za odnětí byl stanoven podle přílohy k lesnímu zákonu s použitím průměrné ceny dřeva stanovené Ministerstvem zemědělství pro rok 2002. Poplatek se platí na účet Finančního úřadu v Chebu na číslo účtu u dočasného odnětí 8758 -7623331/0710. Poplatek uhradí KEMAT s.r.o Skalná 270.

Z toho roční úhrada pro obec Velký Luh činí 40 % (37 530,40 Kč) a pro státní fond ŽP 60% (56 295,60 Kč) z výše uvedené částky. Při zaplacení poplatku po lhůtě splatnosti vyměří Finanční úřad penále.

Poučení o odvolání:

Proti tomuto rozhodnutí je možné podle §§ 53 a 54 zákona č. 71/1967 Sb., o správním řízení, podat odvolání do 15-ti dnů od jeho doručení ke Krajskému úřadu Karlovy Vary, prostřednictvím referátu životního prostředí Okresního úřadu v Chebu.



Obdrží:

LČR LS Františkovy Lázně

Na vědomí:

OÚ Velký Luh

FÚ Cheb, až po nabytí právní moci.

[REDACTED]

[REDACTED]

[REDACTED]

[REDACTED]
[REDACTED]

[REDACTED]



- d) započít s případným dílčím odlesněním až po nabytí právní moci rozhodnutí o přípustnosti stavby, pro kterou bylo povoleno toto odnětí
- e) nárok vlastníka pozemku na úhradu ztráty z předčasné likvidace lesních porostů není vydáním tohoto rozhodnutí dotčen
- f) před uplynutím doby dočasného odnětí urychleně provést na odňatých pozemcích půdní úpravy a zalesnění dle souhrnného plánu sanace a rekultivace č. GET 07/53 z dubna 2011 a provedené práce protokolárně předat vlastníkovvi pozemku tak, aby ten je mohl bez dalších opatření opět plně využívat pro plnění funkcí lesa.

Účastníci řízení dle § 27 odst. 1 správního řádu:

LB Minerals s.r.o., Horní Břiza 431, 330 12 Horní Břiza IČ: 27994929
ČR- Lesy ČR s.p., Přemyslova 1106, Hradec Králové 501 68 IČ: 42196451

O d ů v o d n ě n í

Rozhodnutí o odnětí pozemků určených k plnění funkcí lesa je výjimkou ze zákazu využívat tyto pozemky k jiným účelům (§13 odst. 1 lesního zákona).

Krajský úřad Karlovarského kraje, odbor životního prostředí a zemědělství obdržel dne 07.03.2012 žádost společnosti LB Minerals s.r.o., se sídlem Horní Břiza 431, IČ: 27994929 o dočasné odnětí pozemků pro další postup těžby písků v rámci stanoveného dobývacího prostoru Velký Luh I.

Krajský úřad Karlovarského kraje, odbor životního prostředí a zemědělství oznámil dne 14. 03. 2012 účastníkům řízení zahájení správního řízení a zároveň vyzval společnost LB Minerals s.r.o. k doplnění žádosti o vyjádření vlastníka lesního pozemku. Ve stanovené době pro doplnění byla žádost doplněna o stanovisko Lesů ČR s.p. č.j. LČR 932/000138/2012 a správní orgán přistoupil k vydání rozhodnutí ve věci dočasného odnětí pozemků určených k plnění funkcí lesa dle návrhu.

Rozhodnutí o povolení hornické činnosti vydal Obvodní báňský úřad Sokolov dne 01.08.2001 pod č.j. 1279/I/511/Ing.Ct/01.

Nárok vlastníka pozemků na úhradu ztráty z předčasné likvidace lesních porostů a na zvýšené provozní náklady podle § 21 odst. 2 a 3 lesního zákona není vydáním tohoto rozhodnutí dotčen.

Dočasně odejmuté pozemky ztrácí příslušnost k pozemkům určeným k plnění funkcí lesa dnem nabytí právní moci tohoto rozhodnutí. O odlesnění se dohodne žadatel s vlastníkem s ohledem na stanovené doby těžby dříví, kapacitní možnosti vlastníka, odbyt dříví apod. Platnost rozhodnutí o dočasném odnětí zaniká podle § 16 odst. 5 písm. b) lesního zákona uplynutím dvou let od nabytí právní moci rozhodnutí, nebude-li do této doby započato s využíváním pozemků k účelům, pro něž bylo rozhodnutí vydáno.

Pozemek se vrací po zániku platnosti rozhodnutí mezi pozemky určené k plnění funkcí lesa. Vlastník pozemku je povinen tuto skutečnost oznámit orgánu státní správy lesů, který rozhodnutí vydal. Tento orgán o skutečnosti vyrozumí ostatní účastníky řízení, dotčené orgány státní správy.

Poplatek za odnětí byl stanoven podle přílohy k lesnímu zákonu pro výpočet poplatku za dočasné odnětí lesních pozemků s použitím průměrné ceny dřeva na odvozním místě stanovené Ministerstvem zemědělství ČR pro rok 2012 ve výši 983. - Kč a použití faktoru ekologické váhy lesy pro lesy zvláštního určení (lesy v ochranném pásmu zdrojů léčivých vod s použitím faktoru ekologické váhy lesa $f = 5$)

P o u ě n í

Proti tomuto rozhodnutí lze podle § 81 zákona č.500/2004 Sb., správní řád, ve znění pozdějších předpisů, ve lhůtě 15 dnů ode dne jeho oznámení podat odvolání k Ministerstvu zemědělství České

republiky, prostřednictvím Krajského úřadu Karlovarského kraje, odboru životního prostředí a zemědělství. Prvním dnem lhůty je den následující po dni oznámení rozhodnutí.

V Karlových Varech dne 02. 04. 2012



Příloha rozhodnutí: situace hranice záboru dle GP a p.p.č. v k.ú. Velký Luh

Rozhodnutí + přílohy obdrží účastníci řízení :

- LB Minerals s.r.o., Horní Bříza 431, 330 12 Horní Bříza , doručovací adresa : výrobní jednotka Chebsko, Skalná 270, 351 34 Skalná IČ: 27994929
- ČR- Lesy ČR s.p., Přemyslova 1106, Hradec Králové 501 68 IČ: 42196451

Dotčené orgány:

- Městský úřad Cheb, odbor životního prostředí, Krále Jiřího z Poděbrad 14, 35 020 Cheb

Na vědomí do 15 dnů od nabytí právní moci :

- Celní úřad Cheb – adresa: Májová 27, P.B.73, 350 99 Cheb

KRAJSKÝ ÚŘAD KARLOVARSKÉHO KRAJE

ODBOR ŽIVOTNÍHO PROSTŘEDÍ A ZEMĚDĚLSTVÍ

Se sídlem: Karlovy Vary, Závodní 353/88, 360 21 Karlovy Vary – Dvory, Česká republika

č.j. 1023/ZZ/12 - 4

Vyřizuje: 

Toto rozhodnutí nabývá právní moci

dne 3.5.2012

OPRAVNÉ ROZHODNUTÍ

KRAJSKÝ ÚŘAD KARLOVARSKÉHO KRAJE

(9)

Krajský úřad Karlovarského kraje, odbor životního prostředí a zemědělství, příslušný dle § 48a, písmena b), zákona č. 289/1995 Sb., o lesích a o změně některých zákonů (lesní zákon) ve znění pozdějších předpisů a jako místně příslušný správní orgán podle ustanovení § 11 zákona č. 500/2004 Sb., správní řád, ve znění pozdějších předpisů, rozhodl z moci úřední takto:

Podle ustanovení § 70 zákona č. 500/2004 Sb., správní řád, se provádí **oprava písemného vyhotovení** rozhodnutí Krajského úřadu Karlovarského kraje, odboru životního prostředí a zemědělství ze dne 02.04.2012 č.j. 1023/ZZ/12 -3 takto:

1. ve výroku bod 3. stanoví - se věta :

který je povinen žadatel LB Minerals s.r.o. Horní Bříza 431, 330 12 Horní Bříza, IČ: 27994929 zaplatit v uvedené roční výši vždy do 31.12. příslušného roku na účet Celního úřadu Cheb , Májová 27, P.B. 27, 350 99 Cheb

č.ú. 8758 – 17723341/0710
v.s. 27994929 – IČ: žadatele

mění na:

který je povinen žadatel LB Minerals s.r.o. Horní Bříza 431, 330 12 Horní Bříza, IČ: 27994929 zaplatit v uvedené roční výši vždy do 31.12. příslušného roku na účet Celního úřadu Cheb , Májová 27, P.B. 27, 350 99 Cheb

č.ú. 8758 – 37723341/0710
v.s. 27994929 – IČ: žadatele


O d ů v o d n ě n í

Dne 02.04.2012 vydal Krajský úřad Karlovarského kraje, odbor životního prostředí a zemědělství na základě žádosti společnosti LB Minerals s.r.o. Horní Bříza 431, 330 12 Horní Bříza rozhodnutí č.j. 1023/ZZ/12 -3 o dočasném odnětí lesních pozemků plnění funkcí lesa a o výši poplatků za odnětí. V předmětném rozhodnutí došlo ve výroku k chybnému uvedení čísla účtu pro odvod poplatku za dočasné odnětí pozemků příslušnému Celnímu úřadu. Na základě upozornění společnosti LB Minerals na nesoulad v uvedení čísla účtu Celního úřadu v Chebu bylo toto rozhodnutí opraveno z moci úřední tak, jak je výše uvedeno.

Poučení

Podle § 70 správního řádu právo podat odvolání proti tomuto opravnému rozhodnutí má pouze účastník řízení, který může být tímto rozhodnutím přímo dotčen. Proti tomuto opravnému rozhodnutí se lze podle ustanovení § 83 odst. 1 správního řádu odvolat do 15 dnů ode dne jeho doručení k Ministerstvu zemědělství ČR, a to podáním učiněným u Krajského úřadu Karlovarského kraje, odboru životního prostředí a zemědělství. Prvním dnem lhůty je den následující po dni oznámení rozhodnutí.

V Karlových Varech dne 13.04. 2012



Obdrží účastníci řízení:

LB Minerals s.r.o., Horní Bříza 431, 330 12 Horní Bříza
Lesy ČR s.p. Přemyslova 1106/19, Hradec Králové 501 68

Na vědomí:

Lesy ČR s.p. LS Františkovy Lázně, Chebská 8, 351 01 Františkovy Lázně
Městský úřad Cheb, odbor životního prostředí, Krále Jiřího z Poděbrad 14, 35 020 Cheb

[REDACTED]

[REDACTED]

[REDACTED]

[REDACTED]

[REDACTED]

[REDACTED]

[REDACTED]

[REDACTED]

[REDACTED]

[REDACTED]
[REDACTED]

[REDACTED]
[REDACTED]

[REDACTED]
[REDACTED]

[REDACTED]
[REDACTED]

[REDACTED]
[REDACTED]

[REDACTED]
[REDACTED]

[REDACTED]
[REDACTED]

[REDACTED]
[REDACTED]

[REDACTED]

kteřou je žadatel, tj. LB MINERALS, s. r. o., se sídlem Tovární 431, 330 12 Horní Břıza, IČO: 27994929, povinen platit v uvedené výši do 31.12. příslušného roku, v němž odnětí trvá, na účet Celního úřadu pro Karlovarský kraj

č. ú.: 8758 - 17722341/0710
VS: 27994929 (IČO žadatele)

Z poplatku za odnětí PUPFL podle ustanovení § 17 odst. 4 lesního zákona náleží 40 % obci, v jejímž katastrálním území k odnětí dochází, tj. obci Velký Luh, a 60 % Státnímu fondu životního prostředí. Poplatek, který je příjmem obce, může být použit jen pro zlepšení životního prostředí v obci nebo pro zachování lesa.

obec Velký Luh 40 % [redacted] Kč
(slovy: [redacted] haléřů)

Státní fond životního prostředí 60 % [redacted] Kč
(slovy: [redacted] haléřů)

Celková částka za dočasné odnětí [redacted] m² PUPFL od 01.02.2020 do 31.01.2070 činí [redacted] Kč
(slovy: [redacted] korun českých).

Poplatek za dočasné odnětí PUPFL byl vypočten podle vzorce:

$$OLP = (PP \times CD \times f) \text{ [Kč/1 ha]}$$

OLP - poplatek za odnětí pozemků určených k plnění funkcí lesa

PP - průměrná roční potenciální produkce lesů v České republice je dlouhodobě neměnná a dosahuje výše [redacted] m³/ha.

CD - průměrná cena dřeva na odvozním místě se stanoví z dosažených realizačních cen po odečtení nákladů na výrobu a přiblížení na odvozní místo. Tuto průměrnou cenu dřeva stanoví a vyhlašuje každoročně Ministerstvo zemědělství (ustanovení § 49 odst. 3 písm. e) lesního zákona) – pro r. 2019 činí [redacted] Kč. Průměrná cena dřeva byla stanovena ke dni podání žádosti tj. k 27.11.2019.

f - faktor ekologické váhy lesa. Faktory jsou sestaveny podle kategorií a subkategorií lesů (v tomto případě faktor 5 – lesy v ochranném pásmu zdrojů léčivých vod).

5. schvaluje

podle ustanovení § 16 odst. 2 písm. c) lesního zákona souhrnný plán sanace a rekultivace dobývacího prostoru Velký Luh I na výhradním ložisku sklářských a slévárenských písků Velký Luh, zpracovaný v dubnu 2011 společností GET geologie, ekologie, těžební servis.

Účastníci řízení podle ustanovení § 27 odst. 1 písm. a) správního řádu:

LB MINERALS, s. r. o., se sídlem Tovární 431, 330 12 Horní Břıza, IČO: 27994929, [redacted]

Lesy České republiky, s. p., se sídlem Přemyslova 1106/19, Nový Hradec Králové, 500 08 Hradec Králové, IČO: 42196451, IDDS: e8jcfns

Odůvodnění

Krajský úřad Karlovarského kraje, odbor životního prostředí a zemědělství (dále jen „krajský úřad“) obdržel dne 27.11.2019 žádost společnosti LB MINERALS, s. r. o., se sídlem Tovární 431, 330 12 Horní Bříza, IČO: 27994929, zastoupena na základě plné moci ze dne 02.07.2014 [redacted] (dále jen „žadatel“), o dočasné odnětí PUPFL pro akci „další postup těžby písků v rámci stanoveného dobývacího prostoru Velký Luh“. Předmětem dočasného odnětí je pozemková parcela č. 257/34 v k. ú. Velký Luh (676659), která byla oddělena na základě geometrického plánu č. 415/2019 ze dne 21.11.2019 z pozemkové parcely č. 257/2 v k. ú. Velký Luh (676659). Celková plocha dočasného odnětí PUPFL činí 3,0108 ha. Krajský úřad uvědomil všechny jemu známé účastníky řízení o zahájení správního řízení dne 29.11.2019 přípisem č. j. KK/5345/ZZ/19-4. Dne 12.12.2019 krajský úřad podle ustanovení § 36 odst. 3 správního řádu dal možnost všem účastníkům řízení možnost před vydáním rozhodnutí vyjádřit se k podkladům rozhodnutí. V uvedené lhůtě se žádný z účastníků řízení k předmětu řízení nevyjádřil ani nenahlédl do spisu. Vzhledem ke konání ohledání na místě rozhodl krajský úřad v rozšířené lhůtě podle ustanovení § 71 odst. 3 písm. a) správního řádu.

Předmětné PUPFL jsou ve vlastnictví České republiky, právo hospodařit s majetkem státu pro společnost Lesy České republiky, s. p.

Žadatel k žádosti ze dne 27.11.2019 doložil:

- vyjádření společnosti Lesy České republiky, s. p., Krajského ředitelství Karlovy Vary č. j. LCR932/001415/2019 ze dne 03.10.2019;
- geometrický plán pro rozdělení pozemku č. 415/2019 ze dne 21.11.2019;
- pověření (plnou moc) ze dne 02.07.2014;
- zakres požadovaného odnětí v měřítku 1:10000 ze září 2019;
- kopii katastrální mapy vyhotovenou Katastrálním úřadem pro Karlovarský kraj, Katastrálním pracovištěm Cheb ze dne 30.10.2019;
- výpis z Katastru nemovitostí k datu 30.10.2019;
- zakres předpokládaného záboru;
- průvodní zprávu pro stanovení výše poplatku za dočasné odnětí pozemků určených k plnění funkcí lesa zpracovanou [redacted] dne 20.11.2019;
- rozhodnutí Okresního úřadu Cheb, referátu životního prostředí č. j.: 3404/ŽP/97 ze dne 04.08.1997 o trvalém odnětí pozemků určených k plnění funkcí lesa pro další postup těžby písků v rámci stanoveného dobývacího prostoru Velký Luh I;
- rozhodnutí Okresního úřadu Cheb, referátu životního prostředí č. j.: ŽP/4427/02 ze dne 26.08.2002 o dočasném odnětí pozemků určených k plnění funkcí lesa pro akci „Lom na dobývání křemitých písků v dobývacím prostoru Velký Luh I.“;
- rozhodnutí krajského úřadu č. j. 1023/ZZ/12-3 ze dne 04.04.2012, které nabylo právní moci dne 24.04.2012;
- opravné rozhodnutí krajského úřadu č. j. 1023/ZZ/12-4 ze dne 13.04.2012, které nabylo právní moci dne 03.05.2012;
- rozhodnutí Obvodního báňského úřadu Sokolov o povolení hornické činnosti č. j.: 1279/1/511/Ing.Ct/01 ze dne 01.08.2001, které nabylo právní moci dne 24.08.2001;
- souhrnný plán sanace a rekultivace dobývacího prostoru Velký Luh I na výhradním ložisku sklářských a slévárenských písků Velký Luh z dubna 2011;
- mapa současného stavu lomu k 01.09.2009;
- mapa stavu po provedení sanace a rekultivace.

Jako důvod žádosti o dočasné odnětí PUPFL žadatel uvedl následující, cit.: „*Plocha požadovaného odnětí je určena pro další postup těžby písků v rámci stanoveného dobývacího prostoru Velký Luh I čj. ČKZ Praha 258/81 z 1.9.1981 a v souladu s plánem otvirky, přípravy a dobývání (rozhodnutí o povolení hornické činnosti čj. OBÚ Sokolov 1279/I/511/Ing.Ct/01 z 1.8.2001 – znázorněno v mapové situaci 1:10 000.*“

Vzhledem ke složitosti výše uvedené věci krajský úřad nařídil na den 06.12.2019 ohledání předmětných pozemků navržených k odnětí z PUPFL. Předmětem ohledání na místě bylo zjištění skutečného stavu věci, tedy zjištění stavu lesních porostů nacházejících se na výše uvedené pozemkové parcele navržené k dočasnému odnětí z PUPFL. Pozemková parcela uvedená v žádosti je zařazena v lesním hospodářském plánu (dále jen „LHP“) pro lesní hospodářský celek Františkovy Lázně (320000) s platností od 01.01.2019 do 31.12.2028.

Při ohledání na místě bylo zjištěno následující:

- p. p. č. 357/34 v k. ú. Velký Luh (676659) se nachází na okraji současného lomu pro těžbu písků, nedaleko osady Pila. Parcelu tvoří rovina až mírný svah. V platném LHP je parcela vedena jako lesní porosty s označením 37 B9 a 37 B7a. Na parcele se nachází vzrostlý porost borovice lesní (*Pinus sylvestris*) a smrku ztepilého (*Picea abies*) s příměsí borovice vejmutovky (*Pinus strobus*) a modřínu opadavého (*Larix decidua*). V porostu se nachází bohaté zmlazení smrku ztepilého (*Picea alba*) a okrajově borovice vejmutovky (*Pinus strobus*) a dubu (*Quercus sp.*).

Nárok vlastníka pozemků na úhradu ztráty z předčasné likvidace lesních porostů a na zvýšené provozní náklady podle ustanovení § 21 odst. 2 a 3 lesního zákona není vydáním tohoto rozhodnutí dotčen. Na odlesnění se dohodne žadatel s vlastníkem dotčeného pozemku s ohledem na stanovené doby těžby dříví, kapacitní možnosti vlastníka, odbyt dříví apod. Platnost rozhodnutí o dočasné odnětí zaniká podle ustanovení § 16 odst. 5 písm. b) lesního zákona uplynutím dvou let od nabytí právní moci rozhodnutí, nebude-li do této doby započato s využíváním pozemku k účelům, pro něž bylo rozhodnutí vydáno. Pozemek se vrací po zániku platnosti rozhodnutí mezi PUPFL. Vlastník pozemku je povinen tuto skutečnost oznámit orgánu státní správy lesů, který rozhodnutí vydal. Tento orgán o skutečnosti vyrozumí ostatní účastníky řízení a dotčené orgány státní správy.

Krajský úřad se v rámci správního řízení o udělení výjimky podle ustanovení § 13 odst. 1 lesního zákona zabýval podmínkami uvedenými v ustanovení § 13 odst. 2 lesního zákona, především zda žadatel naplnil obecné požadavky na ochranu PUPFL. Krajský úřad při místním šetření dne 06.12.2019 posoudil umístění a plochu zamýšleného odnětí PUPFL z hlediska požadavků uvedených v ustanovení § 13 odst. 2 lesního zákona, a to především zda plochy zamýšleného odnětí jsou přednostně umístěny na pozemcích méně významných z hlediska plnění funkcí lesa a zda je zajištěno, aby použití pozemků co nejméně narušovalo hospodaření v lese a plnění jeho funkcí. Navržené odnětí je situováno na okraj již stávajícího území těžby písků a je tak logickým pokračováním stávající těžby. Projektant dbal také na dodržení ustanovení § 13 odst. 2 písm. b) lesního zákona, kdy by zamýšleným odnětím PUPFL neměly vznikat nevhodné tvary lesa.

Podle ustanovení § 13 odst. 1 lesního zákona o výjimce ze zákazu podle věty první ustanovení § 13 odst. 1 lesního zákona může rozhodnout orgán státní správy lesů na základě žádosti vlastníka lesního pozemku nebo ve veřejném zájmu. V tomto případě žádost o odnětí PUPFL nepodal vlastník lesního pozemku, a proto se krajský úřad dále zabýval, zda uvedené odnětí PUPFL, včetně důvodů, naplňují znaky veřejného zájmu. Jak již bylo uvedeno výše, žadatel uvedl následující důvody pro odnětí, cit.: „*Plocha požadovaného odnětí je určena pro další postup těžby písků v rámci stanoveného dobývacího prostoru Velký Luh I čj. ČKZ Praha 258/81 z 1.9.1981 a v souladu s plánem otvirky, přípravy a dobývání (rozhodnutí o povolení hornické činnosti čj. OBÚ Sokolov 1279/I/511/Ing.Ct/01 z 1.8.2001 – znázorněno v mapové situaci 1:10 000.*“ S pojmem veřejného zájmu se v právním řádu ČR lze setkat velmi často. V rovině ústavního pořádku je důležité jeho stanovení samotnou Listinou základních práv a svobod (dále jen „listina“), na které v zákonné rovině navazuje celá řada předpisů.

Listina s pojmem veřejného zájmu operuje v čl. 11, v souvislosti se zakotvením vlastnického práva. Odst. 2 předmětného ustanovení uvádí, že zákon stanoví, který majetek nezbytný k zabezpečování potřeb celé společnosti, rozvoje národního hospodářství a veřejného zájmu smí být pouze ve vlastnictví státu, obce nebo určených právnických osob, s tím, že zákon může také stanovit, že určité věci mohou být pouze ve vlastnictví občanů nebo právnických osob se sídlem v České a Slovenské Federativní Republice. Zásadního významu je ustanovení čl. 11 odst. 4 Listiny, podle něhož je vyvlastnění nebo nucené omezení vlastnického práva možné ve veřejném zájmu, a to na základě zákona a za náhradu. Pojem veřejného zájmu není v právním řádu ČR nikterak definován – spadá do kategorie tzv. neurčitých právních pojmů - slovních výrazů užitých v právních normách správního práva, které nejsou právem přesně definovány nebo určeny svým vlastním jazykovým významem. Specifický rys neurčitých právních pojmů spočívá ve skutečnosti, že jejich neurčitost se promítá jak do jejich obsahu, tak do jejich rozsahu. Aplikace neurčitého právního pojmu, který není možné přesně jevově vymezit a dostatečně právně definovat, vždy závisí na odborném posouzení správního orgánu v každém jednotlivém případě. Správní orgán je povinen normu, která s neurčitým právním pojmem operuje, aplikovat na konkrétní skutkovou podstatu. Záleží přitom pouze na něm, zda dojde k závěru, že v konkrétním případě k (ne)naplnění rozsahu neurčitého právního pojmu došlo. Za účelem správné aplikace pojmu veřejného zájmu krajský úřad vážil různé protichůdné zájmy, a to zájem na ochranu lesa a zájem na těžbě písků pro jeho další využití v průmyslu. Podle ustanovení § 3 odst. 1 písm. g) zákona č. 44/1988 Sb., o ochraně a využití nerostného bohatství (horní zákon), ve znění pozdějších předpisů (dále jen „horní zákon“), představuje slévárenský písek tzv. vyhrazený nerost, tzn., že veškerá jeho ložiska náleží státu (§ 5 horního zákona). Těžbu vyhrazených nerostů (byť by byla prováděna soukromou společností) je proto nutné považovat za veřejný zájem.

Krajský úřad posoudil aspekty ochrany lesních porostů definované v zákoně o lesích a dospěl k názoru, že zamýšlené odnětí PUPFL nepředstavuje výrazné ohrožení lesa v lokalitě. Po prostudování předložených podkladů rozhodl krajský úřad tak, jak je shora uvedeno.

Poučení účastníků

V souladu s ustanovením § 81 správního řádu, může účastník řízení proti tomuto rozhodnutí podat odvolání, a to k Ministerstvu zemědělství České republiky prostřednictvím krajského úřadu lhůtě 15 dnů ode dne oznámení rozhodnutí, prvním dnem lhůty je den následující po dni oznámení rozhodnutí. Odvolání musí mít náležitosti uvedené v ustanovení § 37 odst. 2 správního řádu a musí obsahovat údaje o tom, proti kterému rozhodnutí směřuje, v jakém rozsahu ho napadá a v čem je spatřován rozpor s právními předpisy nebo nesprávnost rozhodnutí nebo řízení, jež mu předcházelo. Není-li v odvolání uvedeno, v jakém rozsahu odvolatel rozhodnutí napadá, platí, že se domáhá zrušení celého rozhodnutí. Odvolání se podává s potřebným počtem stejnopisů tak, aby jeden stejnopis zůstal správnímu orgánu, a aby každý účastník dostal jeden stejnopis. Nepodá-li účastník potřebný počet stejnopisů, vyhotoví je správní orgán na náklady účastníka.

V Karlových Varech dne 08.01.2020

Obdrží:**Účastníci řízení podle ustanovení § 27 odst. 1 písm. a) správního řádu:**

LB MINERALS, s. r. o., se sídlem Tovární 431, 330 12 Horní Bříza,
IČO: 27994929, [REDACTED]

Lesy České republiky, s. p., se sídlem Přemyslova 1106/19, Nový Hradec Králové, 500 08 Hradec
Králové, IČO: 42196451, IDDS: e8jcfsn

Na vědomí (po nabytí právní moci):

Celní úřad pro Karlovarský kraj, se sídlem Dubová 246/8, 360 04 Karlovy Vary, IČO: 71214011,
IDDS: dpvnz2s

Státní fond životního prostředí České republiky, Kaplanova 1931/1, 148 00 Praha 4 – Chodov,
IČO: 00020729, IDDS: favab6q

Obec Velký Luh, se sídlem Velký Luh č. p. 22, 351 34 Velký Luh, IČO: 00883603, IDDS: xkjamiv

Městský úřad Cheb, odbor stavební a životního prostředí, se sídlem náměstí Krále Jiřího z Poděbrad
1/14, 350 02 Cheb, IČO: 00253979, IDDS: a8gbnyc



ČESKÝ BÁŇSKÝ ÚŘAD V PRAZE

KOŽI 4, P.O. BOX 140, 110 01 PRAHA 1-STARÉ MĚSTO

LB MINERALS, s. r. o.
Tovární č. 270
351 34 Skalná

Váš dopis značky/ze dne Naše značka Vyřizuje/linka V Praze
LBM-35-ZI.-pozDP/2013 SBS 16501/2013/ČBÚ-22 [REDACTED] 6. 6. 2013

Potvrzení o stanovení dobývacích prostorů

Organizace LB MINERALS, s. r. o., se sídlem 330 12 Horní Bříza č.p. 431, IČ 27994929 (dále jen „organizace“), požádala dopisem ze dne 30. 5. 2013, výše uvedené značky, Český báňský úřad o vydání potvrzení o stanovení dobývacích prostorů Mlýnek, evid. č. 6/0163, Nová Ves u Křižovatky, evid. č. 6/0234, Nová Ves u Křižovatky I, evid. č. 6/0310, Skalná III, evid. č. 6/0107, Skalná IV, evid. č. 6/0275, Starý Hrozňatov, evid. č. 6/0340, Vackov I, evid. č. 6/0288, Vackov II, evid. č. 6/0304, Velký Luh, evid. č. 6/0129 a Velký Luh I, evid. č. 6/0319.

Český báňský úřad vydává, ve smyslu ustanovení § 20 odst. 1 zákona č. 44/1988 Sb., o ochraně a využití nerostného bohatství (horní zákon), ve znění pozdějších předpisů, potvrzení, že v centrální evidenci Českého báňského úřadu jsou na organizaci zaevidovány dobývací prostory:

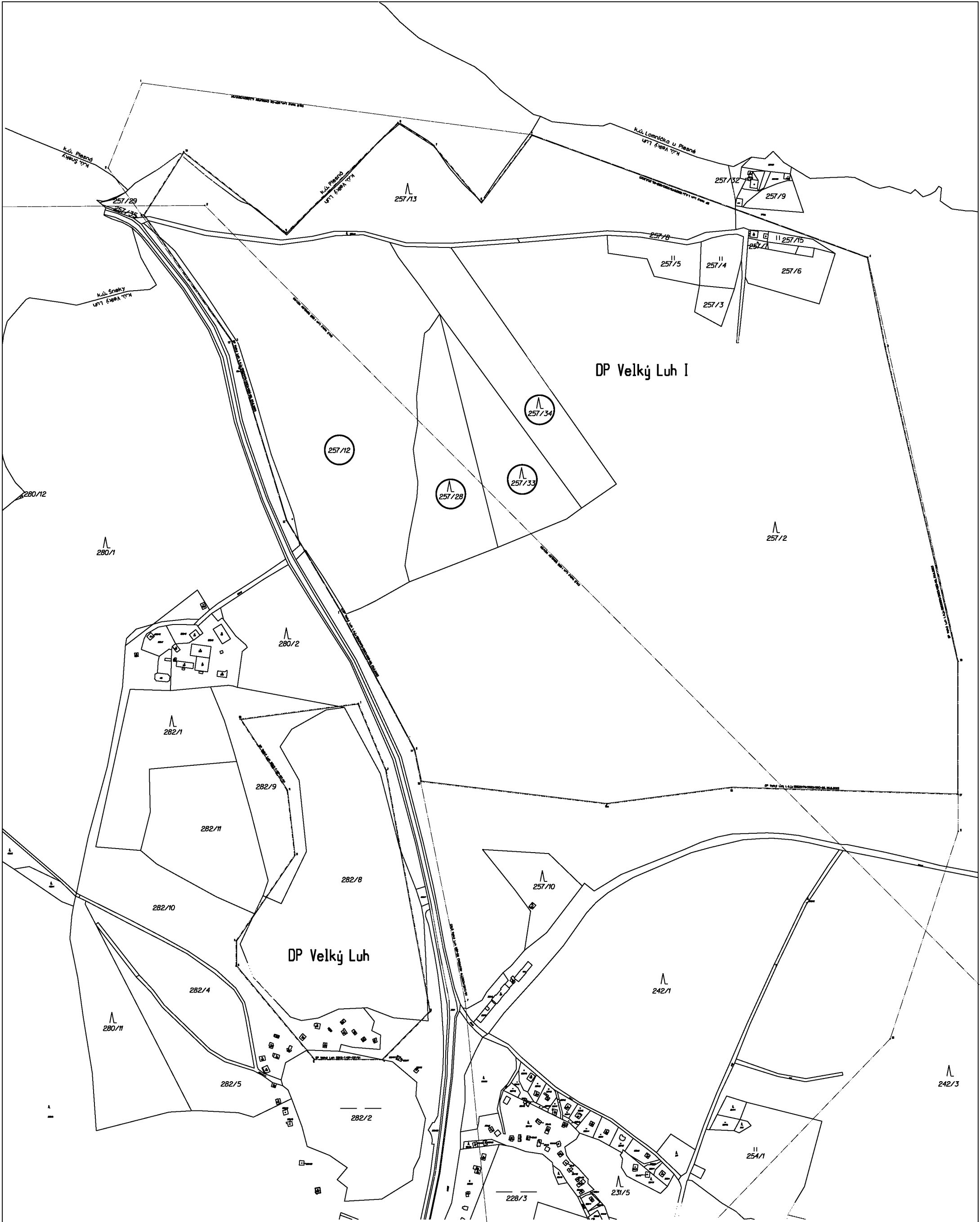
název DP	díl	folio	datum a čj. zaevidování		datum a čj. stanovení DP	
Mlýnek	6	0163	21.1.2009	0242/09	14.6.1958	158/63
Nová Ves u Křižovatky	6	0234	21.1.2009	0243/09	14.6.1958	206/68 ČKZ
Nová Ves u Křižovatky I	6	0310	21.1.2009	0247/09	28.11.1978	ČKZ 252/78
Skalná III	6	0107	21.1.2009	0240/09	14.6.1958	T/DP-128/61
Skalná IV	6	0275	21.1.2009	0244/09	14.6.1958	ČKZ 232/72
Starý Hrozňatov	6	0340	21.1.2009	0249/09	21.7.1992	1135/92
Vackov I	6	0288	21.1.2009	0245/09	12.8.1974	ČKZ 236/74
Vackov II	6	0304	21.1.2009	0246/09	25.9.1978	ČKZ 249/78
Velký Luh	6	0129	21.1.2009	0241/09	14.6.1959	OSKS-T/DP-137/61
Velký Luh I	6	0319	21.1.2009	0248/09	1.9.1981	ČKZ 258/81

S pozdravem

[REDACTED]
Dobývání nerudných surovin
a nakládání s výbušninami

tel.: [REDACTED]
fax.: [REDACTED]
E-mail: [REDACTED]

IČ: 000 25 844
Datová schránka: rn6aas6



VYSVĚTLIVKY:

	Dobývací prostory Velký Luh I
	Dobývací prostory Velký Luh
	CHLÚ Velký Luh
	Pozemková situace katastru nemovitostí

Výškový systém bałtský po vyrovnání		Souřadnicový systém S-JTSK	
Ložisko VELKÝ LUH DP Velký Luh I		LBMINERALS lasselsberggroup	
Okres:	Cheb	Katastrální území:	Velký Luh
Měřítko:	1 : 5000	Dobývací prostor:	Velký Luh I
Číslo mapy:	As 4 - 3, 4 - 4	Datum:	únor 2024

13. září 1982 /VN/475 3106/82 (6)

Ústřední hospodářský orgán: Ministerstvo stavebnictví ČSR
Orgán pověřený: Československé keramické závody, generální
ředitelství, Praha 8 Libeň

d. 13/9. 82
PŘ/52 /VN

R o z h o d n u t í
č. 258/81 - ČKZ

Československé keramické závody, generální ředitelství, jakožto orgán pověřený rozhodnutím Ministerstva stavebnictví ze dne 14. 6. 1958 zn. T2/2-1357-8 k návrhu národního podniku Keramické a sklářské suroviny, Karlovy Vary - Sedlec, ze dne 28.6.1980 a na základě výsledku místního komisionálního projednání ze dne 17. prosince 1980 stanoví ve smyslu § 21 odst.2 zákona č.41/1957 Sb. v dohodě s Českým báňským úřadem v Praze národnímu podniku Keramické a sklářské suroviny, Karlovy Vary - Sedlec tento dobývací prostor:

1. Název dobývacího prostoru: Velký Luh I.

Plošná rozsah: 451 432 m²

Hranice dobývacího prostoru na povrchu jsou tvořeny stranami nepravidelného 13-ti úhelníka s vrcholy určenými souřadnicemi udanými v platném souřadnicovém systému Křovákově:

Vrchol č.	X	Souřadnice:	Y
1	1 007 726	885 859	
2	1 007 515	885 325	
3	1 007 338	885 057	
4	1 007 206	885 083	
5	1 007 026	885 577	
6	1 007 125	885 651	
7	1 007 042	885 721	
8	1 007 008	885 774	
9	1 007 170	885 938	
10	1 007 051	886 089	
11	1 007 144	886 148	
12	1 007 329	886 019	
13	1 007 593	885 938	

Prostorové hranice dobývacího prostoru pod povrchem jsou určeny svislými rovinami, vedenými povrchovými hranicemi. Dobývací prostor se rozkládá na katastrálním území obce:

Křižovatka	okres	Cheb	kraj	Západočeský
Plesná		Cheb		Západočeský

2. Dobývací prostor se stanoví pro dobývání: křemičitých písků. V dobývacím prostoru nebyla zjištěna průmyslově dobývatelná ložiska jiných nerostných surovin.

Zásoby geologické celkem ve výši [redacted] tun zahrnuté do dobývacího prostoru byly schváleny KKZ výměrem č.j. 160-05/9-70 ze dne 11.března 1970.

3. Omezení dobývání nebo zvláštní technické podmínky pro jeho provádění v místech uvedených v § 5 odstavce 4 Vyhl.č.260/1957 ů.1.:

a) Těžební organizace musí včas předem dohodnout případnou potřebu přeložky komunikace k Hájence.

Důvodem tohoto rozhodnutí je potřeba racionálního využití výhradního ložiska sklářských a slévárenských písků a písků pro keramický průmysl, jehož zásoby byly schváleny usnesením Komise pro klasifikaci zásob č.j. 160-05/9-70 ze dne 11.března 1970.

Návrh na stanovení DP byl projednán ve správním řízení dne 17.12.1980. Účastníci řízení neměli proti stanovení dobývacího prostoru námitek. Pokud jde o námitku, obsaženou ve vyjádření Okresního národního výboru v Chebu č.j. VLHZ/81-201 ze dne 17.dubna 1981, nemohlo k ní býti přihlédnuto, protože rozhodnutí Západočeského krajského národního výboru č.j. VLHZ 469/80, 3975/79 ze dne 13.března 1980 o souhlasu podle § 6 odst.2. Zákona č.61/1977 Sb., o lesích je pravomocné. Poznámává se, že toto rozhodnutí bylo podle rozdělovníku zasláno i Okresnímu národnímu výboru v Chebu.

Pokud jde o zemědělský půdní fond, vydal Okresní národní výbor v Chebu, odbor vodního a lesního hospodářství a zemědělství rozhodnutím č.j. 942/VLHZ/80-201 ze dne 4.června 1980 souhlas podle § 9 zák.č.124/71 Sb.

Proti tomuto rozhodnutí možno podat odvolání k Ministerstvu stavebnictví ČSR v Praze cestou Československých keramických závodů, generální ředitelství v Praze 8 - Libni do 15 dnů ode dne oznámení tohoto rozhodnutí doručením jeho vyhotovení.

Razítko a podpis
Státní báňské správy:




25. VI. 82.

Čj. 3406182

Souhlasí se



Razítko a podpis
pověřeného hosp. orgánu



V Praze dne 1. září 1981



Toto rozhodnutí nabylo
právní moci dne 28.7.2025
je vykonatelné dne 28.7.2025
Obvodní báňský úřad pro území
kraje Karlovarského
dne 31.7.2025

OBVODNÍ BÁŇSKÝ ÚŘAD PRO ÚZEMÍ KRAJE KARLOVARSKÉHO

Číslo jednací: SBS 29179/2023/OBÚ-08
Spisová značka: SZ SBS 48098/2021

V Sokolově dne 23.6.2023

ROZHODNUTÍ

o změně dobývacího prostoru Velký Luh I

Obvodní báňský úřad pro území kraje Karlovarského se sídlem v Sokolově (dále jen „OBÚ“) jako orgán místně příslušný dle ustanovení § 38 zákona č. 61/1988 Sb., o hornické činnosti, výbušninách a o státní báňské správě, v platném znění, a věcně příslušný podle ustanovení § 27 odst. 1 zákona č. 44/1988 Sb., o ochraně a využití nerostného bohatství, v platném znění, a vyhlášky č. 172/1992 Sb., v platném znění, na základě návrhu organizace GEKON, spol s.r.o., se sídlem Politických vězňů 2147/36, PSČ 301 00 Plzeň, IČO: 43870741, zastupující organizaci LB MINERALS, s.r.o., se sídlem Tovární 431, PSČ 330 12 Horní Bříza, IČO: 27994929, zn. 77/2021 ze dne 18.11.2021, evidované na OBÚ pod č.j. SBS 48098/2021 ze dne 19.11.2021

m ě n í

podle ustanovení § 27 odst. 1 a 4 zákona č. 44/1988 Sb., o ochraně a využití nerostného bohatství (horní zákon), v platném znění, v součinnosti s dotčenými orgány a za účasti účastníků řízení dle ustanovení § 27 odst. 1 zákona č. 500/2004 Sb., správní řád, organizace GEKON, spol s.r.o., se sídlem Politických vězňů 2147/36, PSČ 301 00 Plzeň, IČO: 43870741, zastupující organizaci LB MINERALS, s.r.o., se sídlem Tovární 431, PSČ 330 12 Horní Bříza, IČO: 27994929, dobývací prostor

Velký Luh I.

Dobývací prostor Velký Luh I (dále jen „DP“), stanovený pro dobývání výhradního ložiska křemítkých písků rozhodnutím bývalých Československých keramických závodů GR Praha 8 Libeň č. 258/81-ČKZ ze dne 1.9.1981, je veden v evidenci na OBÚ a v souhrnné evidenci Českého báňského úřadu v Praze pod číslem 60319, se mění takto:

- Nově se stanovují vrcholy DP č. 14, 15, 15a, 16, 17, 18.
- Změněný DP leží uvnitř chráněného ložiskového území Velký Luh a jeho hranice budou na povrchu tvořeny stranami uzavřeného nepravidelného 18 ti-úhelníku s vrcholy určenými souřadnicemi v platném souřadnicovém systému JTSK. Prostorové hranice DP pod povrchem jsou určeny svislými rovinami, vedenými povrchovými hranicemi.

Seznam souřadnic (JTSK) vrcholů navrhované změny DP

Vrchol	X [m]	Y [m]	Poznámka
1	1 007 726	885 859	vrchol stávající DP Velký Luh I
14	1 007 930	885 750	nový vrchol
15	1 007 977	885 740	nový vrchol
15a	1 008 010	885 467	nový vrchol
16	1 007 986	885 283	nový vrchol
17	1 007 996	884 950	nový vrchol
18	1 007 800	884 950	nový vrchol
3	1 007 338	885 057	vrchol stávající DP Velký Luh I
4	1 007 206	885 083	vrchol stávající DP Velký Luh I
5	1 007 026	885 577	vrchol stávající DP Velký Luh I
6	1 007 125	885 651	vrchol stávající DP Velký Luh I
7	1 007 042	885 721	vrchol stávající DP Velký Luh I
8	1 007 008	885 774	vrchol stávající DP Velký Luh I
9	1 007 170	885 938	vrchol stávající DP Velký Luh I
10	1 007 051	886 089	vrchol stávající DP Velký Luh I
11	1 007 144	886 148	vrchol stávající DP Velký Luh I
12	1 007 329	886 019	vrchol stávající DP Velký Luh I
13	1 007 593	885 938	vrchol stávající DP Velký Luh I

- Změnou vrcholů DP došlo ke změně hranic DP ve střední a jižní části ložiska Velký Luh o plochu [] ha. Celkový plošný rozsah změněného DP činí [] km².
- Rozšířenou částí DP jsou nově zasaženy pozemkové parcely nebo části pozemkových parcel ve vlastnictví České republiky, s právem hospodařit s majetkem státu mají Lesy České republiky, s. p. se sídlem Přemyslova 1106/19, Nový Hradec Králové, 500 08 Hradec Králové, p.č. 257/2, 257/27 k.ú. Velký Luh (676659), okres Cheb (CZ0411).
- Plošným rozsahem změněného DP jsou zasaženy pozemkové parcely nebo části pozemkových parcel číslo, okresu Cheb, CZ 0411:

Katastrální území Velký Luh (676659):

257/13, 257/14, 257/8, 257/24, 257/25, 257/12, 257/27, 257/26, 257/2, 257/28, 257/33, 257/34, 257/23, 257/5, 257/4, 257/3, 257/6, 257/15, 257/7, st. p. 112.

Katastrální území Plesná (721620):

1494/2, 1381/1, 1470, 1469/4, 1469/2, 1468.

Změněný DP je nadále veden evidenci na OBÚ a v souhrnné evidenci Českého báňského úřadu v Praze pod číslem 60319.

Změněný DP je stanoven pro dobývání vyhrazených nerostů, sklářských a slévárenských písků, na výhradním ložisku Velký Luh ev. č. 3114200 (CHLÚ Velký Luh č. 11420000).

Dobývání ložiska v rozšířené části DP bude prováděno povrchovým lomem. Po vydobytí zásob ložiska budou pozemkové parcely dotčené dobýváním rekultivovány dle příslušného plánu sanace a rekultivace.

Dobývací prostor Velký Luh I se mění za předpokladu respektování následujících podmínek:

1. Závaznou součástí rozhodnutí dle § 149 odst. 1 zákona č. 500/2004 Sb., správní řád, je závazné stanovisko Ministerstva životního prostředí k ověření změn záměru „Změna dobývacího prostoru Velký Luh I a pokračování hornické činnosti na ložisku Velký Luh“ č.j. MZP/2023/530/337 ze dne 13.3.2023:
 - U záměru v předmětném řízení, jenž byl podroben procesu posouzení vlivů na životní prostředí ve smyslu ust. § 3 písm. I) zákona EIA, a pro který bylo ministerstvem ŽP vydáno dle § 9a odst. 1 zákona EIA závazné stanovisko k posouzení vlivů provedení záměru na ŽP (dne 23.12. 2022, pod č.j. MZP/2022/530/1864), nedošlo ke změnám, které by mohly mít významný vliv na životní prostředí.
2. Závaznou součástí rozhodnutí dle § 149 odst. 1 zákona č. 500/2004 Sb., správní řád, je souhlasné závazné stanovisko Krajského úřadu Karlovarského kraje, odboru životního prostředí a zemědělství, k dotčení pozemků určených k plnění funkcí lesa č.j. KK/5331/ZZ/21-4 ze dne 15.11.2021 – bez stanovení podmínek.
3. Závaznou součástí rozhodnutí dle § 149 odst. 1 zákona č. 500/2004 Sb., správní řád, je závazné stanovisko Městského úřadu Cheb, odboru stavebního a životního prostředí, orgánu územního plánování č.j. MUCH 95425/2021/Kol ze dne 11.11.2021:
 - Záměr je z hlediska souladu s politikou územního rozvoje a územně plánovací dokumentací a z hlediska uplatňování cílů a úkolů územního plánování přípustný. Platnost stanoviska 2 roky bez stanovení dalších podmínek.
4. Závaznou součástí rozhodnutí dle § 149 odst. 1 zákona č. 500/2004 Sb., správní řád, je souhlasné závazné stanovisko Městského úřadu Cheb, odboru stavebního a životního prostředí, podle § 12 odst. zákona o ochraně přírody a krajiny, č.j. MUCH 92129/2021 ze dne 1.12.2021. Souhlas s činností, která by mohla snížit nebo změnit krajinný ráz pro záměr „Rozšíření dobývacího prostoru Velký Luh I a pokračování hornické činnosti v rozšířeném dobývacím prostoru“ – bez stanovení podmínek.
5. Závaznou součástí rozhodnutí dle § 149 odst. 1 zákona č. 500/2004 Sb., správní řád, je souhlasné závazné stanovisko Krajské hygienické stanice Karlovarského kraje, k souladu předpisů v oblasti ochrany veřejného zdraví s dokumentací „Změna dobývacího prostoru Velký Luh I“ č.j. KHSKV 13654/2021/HOK/Gal ze dne 23.11.2021 – bez stanovení podmínek.
6. Závaznou součástí rozhodnutí dle § 149 odst. 1 zákona č. 500/2004 Sb., správní řád, je souhlasné závazné stanovisko Úřadu pro civilní letectví, sekce provozní, Odboru letišť a leteckých staveb, Oddělení letišť, k akci stanovení změny dobývacího prostoru Velký Luh I č.j. 011815-21-701 ze dne 8.11.2021. Realizace předmětné akce se povoluje za předpokladu dodržení projektové dokumentace (situování, výška, rozsah atd.). Stanovisko je platné pro územní a stavební řízení, je konečné a platné dva roky – nejsou dotčeny zájmy civilního letectví a ÚCL nemá námitek proti realizaci.

Odůvodnění:

Správní řízení ve věci návrhu na změnu DP pro výhradní ložisko křemitých písků bylo zahájeno dne 19.11.2021 na základě žádosti ve věci „Návrh na změnu dobývacího prostoru Velký Luh I“ organizace GEKON, spol. s r.o., zn. 77/2021 ze dne 18.11.2021, která na základě plné moci zastupuje organizaci LB MINERALS, s.r.o. Návrh na změnu DP je na OBÚ evidován pod č.j. SBS 48098/2021/OBÚ-08 ze dne 19.11.2021. V souladu s ustanovením § 64 odst. 1 písm. a) a odst. 4 správního řádu bylo správní řízení v předmětné věci pro vady a nedostatky žádosti přerušeno do 30.6.2022 pravomocným usnesením OBÚ č.j. SBS 51053/2021/OBÚ-08 ze dne 10.12.2021. Dne 27.6.2022 bylo OBÚ doručeno podání organizace GEKON, spol. s r.o. „1. Doplnění Návrhu na změnu dobývacího prostoru Velký Luh I. 2. Žádost o přerušování správního řízení ve věci návrhu na změnu DP“ zn. 80/2022 ze dne 27.6.2022, evidované na OBÚ pod č.j. SBS 28413/2022, ze dne 27.6.2022, kterým bylo předloženo odstranění některých vad a nedostatků žádosti, a kterým organizace současně též požádala o opětovné přerušování řízení. O přerušování řízení bylo požádáno z důvodu, že posuzování záměru z hlediska zákona č. 100/2001 Sb., o posuzování vlivů na životní prostředí a o změně některých souvisejících zákonů, nebylo v termínu, stanoveným pro odstranění vad a nedostatků usnesením OBÚ č.j. SBS 51053/2021/OBÚ-08 ze dne 10.12.2021, možno zajistit. Vzhledem k uvedenému bylo správní řízení pro vady a nedostatky podání opět přerušeno do 31.12.2023, a to pravomocným usnesením OBÚ č.j. SBS 31883/2022/OBÚ-08 ze dne 19.7.2022. Vady a nedostatky žádosti byly ve výše uvedeném stanoveném termínu odstraněny podáním organizace GEKON, spol. s r.o. „Druhé doplnění návrhu na změnu dobývacího prostoru Velký Luh I“ zn.1/2023 ze dne 3.1.2023, evidovaném na OBÚ pod č.j. SBS 00527/2023 ze dne 4.1.2023, a podáním „Návrh na změnu dobývacího prostoru Velký Luh I. Doplnění, aktualizace a finální redakce návrhu“ zn. 10/2023 ze dne 22.3.2023, evidovaném na OBÚ pod č.j. SBS 13642/2023 ze dne 22.3.2023.

Pod č.j. SBS 15075/2023/OBÚ-08, ze dne 30.3.2023, bylo pokračování v řízení OBÚ písemně oznámeno všem známým účastníkům řízení a dotčeným orgánům státní správy. Stejnou písemností bylo i nařízeno ústní jednání v dané věci na den 18.5.2023. Ústní jednání bylo v nařízeném termínu provedeno a výsledek tohoto jednání byl písemně zaznamenán do protokolu OBÚ č.j. SBS 22927/2023/OBÚ-08. Oznámení o zahájení správního řízení s požadovanými informacemi dle ustanovení § 9b odst. 1 zákona č. 100/2001 Sb., o posuzování vlivů na životní prostředí, bylo doručováno veřejnou vyhláškou, která byla po dobu 30 dnů vyvěšena:

- 1) na úřední desce OBÚ, Boženy Němcové 1932,
- 2) na elektronické úřední desce OBÚ umožňující dálkový přístup na internetových stránkách, adresa (URL) <http://deska.cbubus.cz/eDeska/>,
- 3) na úřední desce obecního úřadu Velký Luh.

Ve stanovené lhůtě 30 dnů se správnímu orgánu do správního řízení nepřihlásil žádný další účastník řízení (dotčená veřejnost dle § 9c odst. 3 zákona č. 100/2001 Sb.).

Usnesením OBÚ č.j. SBS 23150/2023/OBÚ-08 ze dne 19.5.2022, o určení lhůty podle § 39 odst. 1 zákona č. 500/2004 Sb., správního řádu, v platném znění, byla všem známým účastníkům řízení stanovena lhůta pro podání návrhů a možnost vyjádřit se k podkladům rozhodnutí podle § 36 uvedeného zákona. Usnesení o určení lhůty dle ustanovení § 9b odst. 3 výše uvedeného zákona č. 100/2001 Sb., s návazností na ustanovení § 25 zákona č. 500/2004 Sb., správní řád, ve znění pozdějších předpisů, bylo doručováno veřejnou vyhláškou, která byla po dobu 15 dnů vyvěšena:

- 1) na úřední desce OBÚ, Boženy Němcové 1932,
- 2) na elektronické úřední desce OBÚ umožňující dálkový přístup na internetových stránkách, adresa (URL) <http://deska.cbusbs.cz/eDeska/>,
- 3) na úřední desce obecního úřadu Velký Luh.

Ve stanovené lhůtě 10 dnů ode dne doručení usnesení o určení lhůty, která uplynula dne 19.6.2023, nebyly ze strany účastníků řízení uplatněny žádné další připomínky nebo návrhy k podkladům rozhodnutí.

Návrh na plošnou změnu současného DP, který byl pro dobývání výhradního ložiska křemitých písků stanoven rozhodnutím bývalých Československých keramických závodů GŘ Praha 8 Libeň č. 258/81-ČKZ ze dne 1.9.1981, a který je veden v evidenci na OBÚ a v souhrnné evidenci Českého báňského úřadu v Praze pod číslem 60319, byl podán z důvodu, že navrhované ohraničení zvětšení plochy DP je dáno jednoznačně lokalizací posledních dvou velkých bloků bilančních zásob výhradního ložiska Velký Luh, ev. č. 3114200 (CHLÚ Velký Luh č. 11420000), které byly ověřeny geologickým průzkumem a výpočtem zásob v roce 2016 (Závěrečná zpráva geologického úkolu „Přepočet zásob na ložisku Velký Luh“ č. ú. 15101 – Jarková, S., 2016). DP bude ve střední a jižní části zvětšen o plochu 37,8115 ha. Navržená změna DP leží uvnitř chráněného ložiskového území Velký Luh. V plánovaném zvětšení DP (37,8115 ha) bylo vyčísleno 1227 kt bilančních zásob sklářských písků, 4025 kt bilančních zásob slévarenských písků a 1211 tis. m³ bilančních zásob šterkopísků. Celkem tedy 6464 kt bilančních zásob.

Hornická činnost v rozšířené části DP (dobývání ložiska), bude prováděna povrchovým lomem. Ložiskové a uložené poměry jsou ještě příznivé pro povrchovou těžbu v jámovém lomu při uspořádání těžby v dobývacích řezech (lávkách). Zvolená dobývací metoda umožňuje selektivní dobývání suroviny se ztrátami do 10-20 %. Převážná část vytěžených písků bude určena k plavení, menší podíl stavebních písků bude využíván bez úpravy. Těžba bude prováděna stejným způsobem jako v doposud těžené části DP Velký Luh I. Budoucí těžba plynule naváže na stávající roztěžený lom a generální těžební postup bude pokračovat v ploše rozšíření DP směrem k jihu a k východu. Na lomu bude uplatněno běžné strojní rozpojování skrývek a suroviny. Mechanický způsob dobývání bude zajišťován pomocí pásových hydraulických lopatových rýpadel. Vzhledem k velmi příznivému rypnému odporu těžných sedimentů bude též využito i hnutí suroviny z těžebního řezu pásovým dozerem a nakládka surovin pod těžební lávkou bude prováděna čelním kolovým nakladačem. Pro úpravu ploch, řezů a cest budou používány pásové dozery, popřípadě kolové nakladače. Technologická doprava skrývky, odklizu a užitkového nerostu na lomu bude realizována jako podélný přesun kolovou nákladní dopravou. Přeprava materiálu z lomu na výsypky nebo do úpravny těžných surovin bude prováděna terénními nákladními auty. Lesní hrabanka bude shrnována dozerem a odvážena na samostatné deponie. Následně bude použita pro lesní rekultivaci ploch zasažených těžbou. Skrývkové hmoty a výklizy budou ukládány do vlastního vytěženého prostoru předmětného lomu na vnitřní výsypku.

Dobývání ložiska v rozšířené části DP může být zahájeno pouze na základě rozhodnutí místně příslušného báňského úřadu, kterým bude v navazujícím správním řízení povolena hornická činnost. Po vydobytí zásob ložiska budou pozemkové parcely dotčené dobýváním rekultivovány dle příslušného plánu sanace a rekultivace.

DP byl navržen a ke správním řízení předložen v souladu s ustanovením §§ 27 a 28 zákona č. 44/1988 Sb., horní zákon, v platném znění, a vyhlášky č. 172/1992 Sb., v platném znění. Podání návrhu na změnu DP předcházelo řízení o udělení předchozího souhlasu k podání návrhu na změnu (rozšíření) dobývacího prostoru Velký Luh I. Předchozí souhlas k podání

návrhu na změnu hranic dobývacího prostoru Velký Luh I byl udělen Rozhodnutím Ministerstva životního prostředí č.j. MZP/2021/530/752, ze dne 21.5.2021 za podmínek:

- Předchozí souhlas ztrácí účinnost, pokud žadatel **ve lhůtě do pěti let** od data nabytí právní moci tohoto rozhodnutí nepodá u příslušného orgánu státní báňské správy návrh na změnu dobývacího prostoru Velký Luh I.
- Žadatel oznámí Ministerstvu životního prostředí datum převzetí návrhu na změnu dobývacího prostoru Velký Luh I příslušným orgánem státní báňské správy.

Podmínky tohoto rozhodnutí se v souladu s § 24 odst. 2 zákona č. 44/1988 Sb., o ochraně a využití nerostného bohatství (horní zákon), v platném znění, uvedou v rozhodnutí o změně dobývacího prostoru Velký Luh I. Pokud orgán státní báňské správy zjistí, že některá podmínka již byla před rozhodnutím o změně dobývacího prostoru splněna, neuvede již tuto podmínku do výroku rozhodnutí, ale v jeho odůvodnění uvede, že podmínka již byla splněna – *podmínky předmětného rozhodnutí nebyly uvedeny do výrokové části tohoto rozhodnutí, a to z důvodu, že již byly splněny před jeho vydáním.*

Pro záměr „Změna dobývacího prostoru Velký Luh I a pokračování hornické činnosti na ložisku Velký Luh“ na rozšíření plochy navrhované předmětné změny DP bylo, v souladu s ustanovením § 9a odst. 1 až 3 zákona č. 100/2001 Sb., o posuzování vlivů na životní prostředí a o změně některých souvisejících zákonů (zákon o posuzování vlivů na životní prostředí), ve znění pozdějších předpisů (dále jen „zákon EIA“), Ministerstvem životního prostředí vydáno souhlasné závazné stanovisko k posouzení vlivů provedení záměru „Změna dobývacího prostoru Velký Luh I a pokračování hornické činnosti na ložisku Velký Luh“ na životní prostředí, č.j. MZP/2022/530/1864 ze dne 23.12.2022, při stanovení následujících podmínek pro navazující řízení:

Podmínky pro fázi přípravy záměru:

1. V rámci zpracování provozního řádu zdroje znečišťování ovzduší budou (v tomto řádu) navržena opatření minimalizující emise TZL. Dále zde budou specifikována opatření pro minimalizaci prašnosti pojížděných ploch (skrápění komunikací za suchého počasí a při nepříznivých podmínkách nejméně 1 x denně) a specifikován provoz odprašovacího zařízení v suché úpravně a kontrola jeho provozu.
2. Před zahájením skrývkových prací bude ustanoven kvalifikovaný biologický dozor.

Podmínky pro fázi realizace a provozu záměru:

3. Kácení dřevin a prvotní skrývkové práce (odstraňování pařezů a vrchní vrstvy) mohou být prováděny pouze mimo hnízdní období.
4. Zahájení skrývkových prací bude v předstihu oznámeno Muzeu Cheb, jakožto pověřené oprávněné organizaci. V rámci skrývkových prací bude umožněn záchranný archeologický výzkum včetně archeologického dohledu.
5. Odlesňování bude prováděno v etapách nepřesahujících 5 ha.
6. Po dobu hornické činnosti bude zajištěn kvalifikovaný biologický dozor. Cílem biologického dozoru bude zabránit zbytečnému zraňování, usmrcování či nadměrnému rušení živočichů zejména v plochách plánovaných postupů těžby, jakož i v prostorech vytěžených, zakládáných postupující vnitřní výsypkou lomu. Dále bude trvale provádět monitoring výskytu invazních a nebezpečných expanzivních druhů. V případě potřeby bude zajištěna jejich likvidace.

7. Při narušení archeologického objektu budou okamžitě zastaveny další zemní práce a tato skutečnost bude oznámena Muzeu Cheb, jakožto pověřené oprávněné organizaci. Též organizaci budou hlášeny a náhodné archeologické nálezy.
8. V průběhu aktivní hornické činnosti na lomu i po jejím ukončení bude v dobývacím prostoru trvale zajištěna přítomnost vodní plochy. V rámci rekultivačních prací může být vznik drobných vodních ploch /mokřadů podpořen využitím jílovitého materiálu z plavení, popř. rozprostřením výklizových materiálů s vyšším obsahem jílovité složky.
9. Provoz úpravny a těžba bude i nadále omezena pouze na denní dobu. V rámci údržby a modernizace technologického zařízení úpravny budou navrhována a realizována opatření ke snížení hluku – odhlučnění všech podstatných zdrojů hluku v suché úpravně (ventilátor, filtrační zařízení).
10. V průběhu těžby v dobývacím prostoru Velký Luh I bude monitorována v ploše těžebny hladina podzemní vody.
11. Báze těžby bude min. 1 m nad úrovní hladiny podzemních vod (uvažována je nejvyšší hladina podzemní vody ve srážkově normálním období).

Podmínky pro fázi ukončení provozu záměru:

12. Ve vztahu k ochraně krajiny bude provedena rekultivace území postiženého těžbou podle návrhu sanace a rekultivace (GEKON; spol. s r.o. Plzeň, říjen 2021, č.ú. 21 108).

Podmínky pro monitorování a rozbor vlivů záměru na životní prostředí (parametry, délka sledování) přiměřené povaze, umístění a rozsahu záměru a významnosti jeho vlivů na životní prostředí:

13. V průběhu těžby v dobývacím prostoru Velký Luh I bude monitorována v ploše těžebny hladina podzemní vody. To je možné zajistit buď monitorovacím vrtem (situovaným v místě nejvyšší předpokládané hladiny podzemní vody na ploše lomu) nebo vyhloubením zářezu zasahujícího pod úroveň hladiny podzemní vody (ve které bude sledována hladina vody).

Podmínky výše uvedeného závěru zjišťovacího řízení Ministerstva životního prostředí nebyly převzaty a zapracovány do výrokové části tohoto rozhodnutí. OBÚ ve správním řízení tyto podmínky posoudil a vyhodnotil s tím, že tyto podmínky nejsou předmětem projednávané části, a tudíž se k předmětnému správnímu řízení nevztahují, ale vztahují se k následnému navazujícímu správnímu řízení o povolení hornické činnosti. Předmětné podmínky proto budou zohledněny pro zajištění přípravy, realizace a ukončení hornické činnosti v navazujícím správním řízení o povolení hornické činnosti v rozšířeném DP Velký Luh I.

Souhlasné závazné stanovisko je jedním z podkladů pro vydání rozhodnutí ve věci stanovení DP. O průběhu procesu ve věci posuzování záměru, stanovení DP, na životní prostředí je možno se seznámit v Informačním systému EIA na internetové adrese Ministerstva životního prostředí.

Následně po zahájení správního řízení Ministerstvo životního prostředí podle ustanovením § 9a odst. 6 zákona EIA, ve vztahu k předešle uvedenému stanovisku k posouzení vlivů provedení záměru na životní prostředí podle § 9a odst. 1 zákona EIA, vydalo Ministerstvo životního prostředí souhlasné závazné stanovisko k ověření změn záměru, které je evidováno pod č.j. MZP/2023/530/337 ze dne 13.3.2023, ve kterém konstatuje, že u záměru v předmětném řízení uváděném pod názvem „Návrhu změny dobývacího prostoru Velký Luh I“, jenž byl pod názvem „Změna dobývacího prostoru Velký Luh I a pokračování

hornické činnosti na ložisku Velký Luh“ podroben procesu posouzení vlivů na životní prostředí ve smyslu ust. § 3 písm. I) zákona EIA, a pro který bylo ministerstvem životního prostředí vydáno dle § 9a odst. 1 zákona EIA závazné stanovisko k posouzení vlivů provedení záměru na životní prostředí (dne 23.12.2022, pod č.j. MZP/2022/530/1864), **nedošlo ke změnám**, který by mohly mít významný negativní vliv na životní prostředí - *vydaný souhlas má povahu závazného stanoviska ve smyslu § 149 odst. 1 správního řádu a je závaznou součástí výrokové části tohoto rozhodnutí v podmínce č. 1.*

K návrhu na změnu DP byla dále předložena dokumentace a doklady, požadované předmětnými právními předpisy, mimo jiné:

- Oprávnění organizace LB MINERALS, s.r.o. k hornické činnosti a k činnosti prováděné hornickým způsobem, jakož i k projektování objektů a zařízení, které jsou součástí těchto činností vydané Obvodním báňským úřadem pro území krajů Plzeňského a Jihočeského pod č.j. SBS 24855/2020/OBÚ-06/1 ze dne 17.7.2020,
- Výpis z obchodního rejstříku organizace LB MINERALS, s.r.o., se sídlem Tovární 431, 330 12 Horní Bříza, IČ: 27994929,
- Plná moc k zastupování zmocnitele LB MINERALAS, s.r.o. v řízení pro zmocněnce GEKON, spol. s r.o. ze dne 24.6.2020.
- Osvědčení o odborné způsobilosti projektanta RNDr. Lubomíra Arona vydané Obvodním báňským úřadem Plzeň pod č.j. 1727/2001 ze dne 3.7.2001, periodická zkouška podle § 8 vyhl. č. 298/2005 Sb. vykonána dne 15.7.2020 pod č.j. SBS 26933/2020 u Obvodního báňského úřadu pro území krajů Plzeňského a Jihočeského,
- hlavním důlním měřičem schválený seznam vrcholových bodů DP Velký Luh I ze dne 22.6.2021 (Ing. Tomáš Vybíral, Ph.D., hlavní důlní měřič),
- mapová dokumentace, včetně mapy povrchu 1:10 000 dle § odst. 4 písm. a) + odst.4 vyhlášky č. 172/1992 Sb. (9 výtisků),
- posouzený výpočet zásob ložiska, mapa zásob, charakteristické řezy, přepočtení zásob na ložisku Velký luh, č. ú. 15101 (Jarková, S., 2016),
- zápis z 1195, zasedání komise pro projekty a závěrečné zprávy dne 31.3.2017 Ministerstva životního prostředí, odboru geologie „Přepočtení zásob na ložisku Velký Luh, LB MINERALS, s.r.o.“,
- rozhodnutí Ministerstva životního prostředí o stanovení chráněného ložiskového území Velký Luh zn. ÚOCH/2817/94 ze dne 23.1.1995,
- seznam dotčených pozemků v ploše změny (zvětšení) DP Velký Luh I, s uvedením parcelních čísel, druhů pozemků a právních vztahů podle KN,
- výpisy z katastru nemovitostí (jen v ploše zvětšení DP Velký Luh I.),
- kopie příslušné části územně plánovací dokumentace: Koordinační výkres (ÚP obce Skalná, 10/2018), Územní plán obce Velký Luh (výtah z dokumentů týkající se ložisek výhr. nerostů, CHLÚ, DP),
- Souhrnný plán sanace a rekultivace pozemků dotčených vlivem dobývání na výhradním ložisku sklářských a slévárenských písků Velký Luh ve změněném dobývacím prostoru: Velký Luh I, vyhodnocení předpokládaných důsledků záměru na pozemky určené k plnění funkcí lesa zpracovatele GEKON, spol. s r.o., číslo úkolu 21108 z října 2021, z roku 2021,
- seznam a adresy účastníků řízení,

- a dále uvedená rozhodnutí, stanoviska a vyjádření účastníků řízení a stanoviska příslušných dotčených orgánů státní správy.

K žádosti o změnu DP byla předložena tato rozhodnutí dotčených orgánů státní správy:

- Krajský úřad Karlovarského kraje, odbor životního prostředí a zemědělství, rozhodnutí č.j. KK/5242/ZZ/21-4 ze dne 18.11.2021, kterým se povoluje výjimka ze zákazů uvedených v § 50 odst. (1) a (2) zákona č. 114/1992 Sb., o ochraně přírody a krajiny (ZOPK) pro záměr „Změna dobývacího prostoru Velký Luh I“ v k.ú. Velký Luh za stanovených podmínek:
 - Držitel výjimky zajistí před započítáním destrukčních prací cestou odborně způsobilé osoby či organizace vysbírání jedinců čolka horského, slepýše křehkého a ropuchy obecné, popř. i jiných živočichů z plochy zásahu. V případě nálezu zvláště chráněných druhů živočichů (popř. i jiných druhů živočichů) provede jejich záchranný transfer na vhodnou lokalitu v blízkosti prováděného záměru.
 - Pro ochranu mravence (*Formica rufa*) bude proveden záchranný transfer hnízda. Hnízdo bude přemístěno na vhodné místo, např. osluněný okraj lesního porostu, v blízkém okolí. Na náhradní ploše se nesmí vyskytovat stejné ani konkurenční druhy mravenců. Během prvních dvou let po transferu bude o hnízdo pečován (osekávání vegetace překrývání klestem apod.)
 - Pro zmírnění dopadu realizace záměru budou vybrané plochy ponechány sukcesním procesům (cca 10% plochy rozšíření dobývacího prostoru). V biologicky rekultivovaných plochách budou vytvořeny podmínky pro vývoj porostů s co možná nejvyšším stupněm ekologické stability. Nový lesní porost bude plnit funkci nejen hospodářskou, ale i ekologickou.
 - Pokud se záchranný transfer během platnosti výjimky uskuteční, poskytne držitel výjimky zdejšímu úřadu informace o počtu transferovaných jedinců zvláště chráněných živočichů a místě náhradní lokality.
 - Oprávnění podle výroku rozhodnutí může držitel výjimky převést na jiný subjekt. Na vyzvání předloží jeho identifikační údaje zdejšímu orgánu ochrany přírody.
 - Výjimka je platná do 31.12.2030.

K žádosti o změnu DP byla předložena následující písemná stanoviska a vyjádření účastníků řízení a dotčených orgánů státní správy:

1) Závazná stanoviska ve smyslu § 149 odst. 1 správního řádu:

- Krajský úřad Karlovarského kraje, odbor životního prostředí a zemědělství, souhlasné závazné stanovisko k dotčení pozemků určených k plnění funkcí lesa č.j. KK/5331/ZZ/21-4 ze dne 15.11.2021 – bez stanovení podmínek.

Vydaný souhlas má povahu závazného stanoviska ve smyslu § 149 odst. 1 správního řádu a je závaznou součástí výrokové části tohoto rozhodnutí v podmínce č. 2.

- Městský úřad Cheb, odbor stavební a životního prostředí, závazné stanovisko orgánu územního plánování č.j. MUCH 95425/2021/Kol ze dne 11.11.2021 – záměr je z hlediska souladu s politikou územního rozvoje a územně plánovací dokumentací a z hlediska uplatňování cílů a úkolů územního plánování přípustný – platnost stanoviska 2 roky bez stanovení dalších podmínek.

Vydaný souhlas má povahu závazného stanoviska ve smyslu § 149 odst. 1 správního řádu a je závaznou součástí výrokové části tohoto rozhodnutí v podmínce č. 3.

- Městský úřad Cheb, odbor stavební a životního prostředí, souhlasné závazné stanovisko podle § 12 odst. zákona o ochraně přírody a krajiny, č.j. MUCH 92129/2021 ze dne 1.12.2021. Souhlas s činností, která by mohla snížit nebo změnit krajinný ráz pro záměr „Rozšíření dobývacího prostoru Velký Luh I a pokračování hornické činnosti v rozšířeném dobývacím prostoru“ – bez stanovení podmínek.

Vydaný souhlas má povahu závazného stanoviska ve smyslu § 149 odst. 1 správního řádu a je závaznou součástí výrokové části tohoto rozhodnutí v podmínce č. 4.

- Krajská hygienická stanice Karlovarského kraje, souhlasné závazné stanovisko k souladu předpisů v oblasti ochrany veřejného zdraví s dokumentací „Změna dobývacího prostoru Velký Luh I“ č.j. KHSKV 13654/2021/HOK/Gal ze dne 23.11.2021 – bez stanovení podmínek.

Vydaný souhlas má povahu závazného stanoviska ve smyslu § 149 odst. 1 správního řádu a je závaznou součástí výrokové části tohoto rozhodnutí v podmínce č. 5.

- Úřad pro civilní letectví, sekce provozní, Odbor letišť a leteckých staveb, Oddělení letišť, souhlasné závazné stanovisko, k akci stanovení změny dobývacího prostoru Velký Luh I č.j. 011815-21-701 ze dne 8.11.2021. Realizace předmětné akce se povoluje za předpokladu dodržení projektové dokumentace (situování, výška, rozsah atd.). Stanovisko je platné pro územní a stavební řízení, je konečné a platné dva roky – nejsou dotčeny zájmy civilního letectví a ÚCL nemá námitek proti realizaci.

Vydaný souhlas má povahu závazného stanoviska ve smyslu § 149 odst. 1 správního řádu a je závaznou součástí výrokové části tohoto rozhodnutí v podmínce č. 6.

2) Stanoviska a vyjádření účastníků řízení a dotčených orgánů státní správy:

- Městský úřad Cheb, odbor stavební a životního prostředí, souhrnné vyjádření z hlediska ochrany životního prostředí k záměru stanovení změny DP Velký Luh I č.j. MUCH 90512/2021 ze dne 9.11.2021 – na úseku ochrany ZPF, ochrany přírody a krajiny, ochrany ovzduší bez připomínek.
- Krajský úřad Karlovarského kraje, odbor životního prostředí a zemědělství, souhrnné vyjádření Velký Luh I – změna dobývacího prostoru zn. KK/5090/ZZ/21 ze dne 24.11.2021.
 - Ochrana přírody a krajiny – vliv na soustavu NATURA 2000 vyloučen.
 - Posuzování vlivů na životní prostředí – příslušným úřadem k posouzení změny záměru je dle § 21 písm. c) zákona o posuzování vlivů na životní prostředí Ministerstvo životního prostředí ČR.
 - Zákon č. 224/2015 Sb., o prevenci závažných havárií – bez připomínek.
 - Ochrana lesního půdního fondu a státní správa lesního hospodářství – vydání souhlasu k dotčeným lesním pozemkům viz. vydané souhlasné závazné stanovisko

Krajského úřadu Karlovarského kraje, odboru životního prostředí a zemědělství č.j. KK/5331/ZZ/21-4 ze dne 15.11.2021, k dotčení pozemků určených k plnění funkcí lesa.

- Ochrana zemědělského půdního fondu – v navrhovaném rozšíření stávajícího dobývacího prostoru není zemědělský půdní fond dotčen.
 - Geologie a hornictví – bez připomínek.
 - Odpadové hospodářství – bez připomínek.
 - Ochrana ovzduší – vydání souhlasu s umístěním stavby jako zdroje znečišťování ovzduší viz. vydané souhlasné závazné stanovisko Krajského úřadu Karlovarského kraje, odboru životního prostředí a zemědělství č.j. KK/5144/ZZ/21 ze dne 24.11.2021, k umístění zdroje znečišťování ovzduší.
 - Vodní hospodářství – bez připomínek.
- Ministerstvo zdravotnictví České republiky, Český inspektorát lázní a zřidel, vyjádření ke stanovení změny dobývacího prostoru Velký Luh I č.j. MZDR 39661/2021-2/ČIL-R ze dne 5.1.2022.
K samotnému rozšíření DP (o [REDAKCE] ha na novou výměru [REDAKCE] ha) do území dosud netěžených bloků zásob výhradního ložiska písků Velký Luh (střední a jižní partie ložiska) situovaných v ochranném pásmu stupně II B přírodních léčivých zdrojů lázeňského místa Františkovy Lázně nemá Ministerstvo připomínky, a to za předpokladu, že při následném podání žádosti o závazné stanovisko Ministerstva k povolení hornické činnosti (které není předmětem tohoto vyjádření) v rozšířeném dobývacím prostoru bude bezvýhradně respektována platná legislativa a zásady místního horninového masivu v širší spojitosti s františkolázeňskou zřídelní strukturou.
 - Krajský úřad Karlovarského kraje, odbor životního prostředí a zemědělství, stanovisko k evropsky významným lokalitám a ptačím oblastem pro záměr „Změna dobývacího prostoru Velký Luh I“ zn. KK/5359/ZZ/21 ze dne 11.11.2021 – *záměr nemá významný vliv na předmět ochrany nebo celistvost evropsky významné lokality nebo ptačí oblasti.*
Vydané stanovisko nemá povahu závazného stanoviska ve smyslu § 149 odst. 1 správního řádu, a proto není závaznou součástí výrokové části tohoto rozhodnutí.
 - Obec Velký Luh, souhlasné vyjádření ke změně dobývacího prostoru Velký Luh I zn. OVL 328/2021 ze dne 15.11.2021 – bez stanovení podmínek.
 - Město Plesná, souhlasné vyjádření se stanovením změny dobývacího prostoru Velký Luh I zn. 1554/2021 ze dne 10.11.2021 – bez stanovení podmínek.
 - Městský úřad Luby, odbor stavebního úřadu a životního prostředí, vyjádření z hlediska územního plánování ke změně dobývacího prostoru Velký Luh I, č.j. 4259/21/EZá ze dne 5.11.2021 – z hlediska územního plánování nejsou námitky ke změně hran DP.
 - Oznámení ohlašovatele GEKON, spol. s r.o. (ke změně DP) o stavebním či jiném záměru prováděném v území s archeologickými nálezy ARÚ AV ČR ze dne 27.10.2021.
 - Lesy České republiky, s. p., vyjádření souhlasu s návrhem na stanovení změny dobývacího prostoru Velký Luh I č.j. LCR945/000312/2022 ze dne 13.1.2022 – bez připomínek.

- Ministerstvo obrany, oddělení ochrany územních zájmů, souhlasné stanovisko s realizací stavby dle předložené dokumentace č.j. 129783/2021-OÚZ-PHA-1150 ze dne 14.1.2022 – platnost stanoviska po dobu dvou let, bez připomínek.

Vydané stanovisko nemá povahu závazného stanoviska ve smyslu § 149 odst. 1 správního řádu, a proto není závaznou součástí výrokové části tohoto rozhodnutí.

3) Stanoviska, vyjádření účastníků řízení a stanoviska dotčených orgánů státní správy, které jsou předmětem pro navazující správní řízení o povolení hornické činnosti:

Níže uvedené podmínky písemných stanovisek, vyjádření, účastníků řízení a stanovisek dotčených orgánů státní správy nebyly převzaty a zapracovány do výrokové části tohoto rozhodnutí. OBÚ ve správním řízení tyto podmínky posoudil a ve svém závěru vyhodnotil s tím, že tyto podmínky nejsou předmětem projednávané části, a tudíž se k předmětnému správnímu řízení nevztahují, ale vztahují se k následnému navazujícímu správnímu řízení o povolení hornické činnosti. Uvedené podmínky proto budou zohledněny pro zajištění přípravy, realizace a ukončení hornické činnosti v navazujícím správním řízení o povolení hornické činnosti v rozšířeném DP Velký Luh I.

- Muzeum Cheb, vyjádření č.j. MCH0903/2021 ze dne 3.11.2021, bez námitek na změnu DP za dodržení podmínek:
 - Umožnit záchranný archeologický výzkum včetně archeologického dohledu, který je jeho součástí. Archeologický výzkum podle zákona č. 20/87 Sb. hradí investor, který na něj uzavře dohodu, nebo jej objedná u pověřené oprávněné organizace – našeho muzea.
 - Upřesnit skutečný termín zahájení zemních prací, nejlépe telefonicky (opomenutí sdělení počátku zahájení zemních prací může mít za následek jejich okamžité zastavení a následný právní postih).
 - Při narušení archeologického objektu okamžitě zastavit další zemní práce a tuto skutečnost ihned oznámit našemu muzeu, kterému budou hlášeny i náhodné archeologické nálezy.
 - Po skončení archeologického výzkumu bude předloženo písemné vyjádření Ministerstva kultury pověřené oprávněné organizace – našeho muzea, ke splnění daných podmínek, předložitelné ke kolaudačnímu řízení či dalším kontrolním orgánům a třetím osobám.
- Ministerstvo zemědělství, odbor hospodářské úpravy a ochrany lesů, souhlasné závazné stanovisko č.j. MZE-61166/2021-16211 ze dne 28.12.2021.

Souhlas je v souladu s ustanovením § 14 odst. 2 lesního zákona vázán na splnění následujících podmínek:

A) Vydává souhlas s rozšířením (změnou) dobývacího prostoru Velký Luh I pro umožnění pokračování hornické činnosti. Souhlas je vázán na splnění podmínek:

- Smýcení porostu na pozemcích určených k plnění funkcí lesa p. č. 257/2 (část) o výměře [REDACTED] m² a dočasně odňatého PUPFL na části p. č. 257/27 o výměře [REDACTED] m² bude prováděno bezprostředně před započítáním skryvkových prací vždy jen pro jeden samostatný/ navazující těžební postup v souladu s platným POPD, a to v dostatečném předstihu vždy po dohodě s organizační složkou podniku Lesy ČR, s. p.

- V průběhu otvírky, přípravy a dobývání, vlastní těžby a sanace a rekultivace vytěženého dobývacího prostoru bude na sousední dotčené pozemky určené k plnění funkcí lesa a na pozemky s ukončenou lesnickou rekultivací zachován přístup pro výkon lesnického hospodaření dotčených vlastníků lesa.

B) Určuje způsob rekultivace (vydává souhlas).

Podle ustanovení § 49 odst. 3) písm. d) lesního zákona takto:

Na sanovaných dotčených lesních pozemcích (uvedených výše ve výrokové části A) bude postupně obnoven les, který bude navrácen zpět do PUPFL tak, jak je uvedeno v návrhu Souhrnného plánu sanace a rekultivace pozemků dotčených vlivem dobývání na výhradním ložisku sklářských písků Velký Luh ve změněném DP Velký Luh I (GEKON, 2021).

- Krajský úřad Karlovarského kraje, odbor životního prostředí a zemědělství, souhlasné závazné stanovisko s umístěním zdroje znečišťování ovzduší č.j. KK/5144/ZZ/21 ze dne 24.11.2021.

Závazná podmínka:

Před zahájením hornické činnosti je provozovatel povinen požádat dle § 13 odst. 2 zákona o ochraně ovzduší o změnu platného povolení provozu. Součástí žádosti o změnu povolení provozu bude aktualizovaný provozní řád.

- Městský úřad Cheb, odbor stavební a životního prostředí, souhlasné závazné stanovisko k zásahu do významného krajinného prvku, č.j. MUCH 90835/2021 ze dne 4.12.2021.

Ve smyslu ustanovení § 5 odst. 1 a § 66 odst. 1 zákona o ochraně přírody a krajiny uložena následující podmínka:

Uvedené práce budou provedeny v souladu s předloženým Plánem sanace a rekultivace ve změněném dobývacím prostoru Velký Luh I, GEKON, spol. s r.o., Plzeň, 21 108, říjen 2021.

- Správa železnic, státní organizace, souhlasné stanovisko ke stavbě mimo obvod a ochranné pásmo dráhy pro stavbu „Změna (zvětšení) dobývacího prostoru Velký Luh I“ – v zájmovém území se nenachází technická zařízení, kabelové trasy, inženýrské sítě a telekomunikační vedení ve správě železnic a nedojde ke styku sítě elektronických komunikací ve správě ČD – Telematika a.s.

Souhlas udělen za předpokladu, že následující podmínky budou zapracovány do podmínek rozhodnutí o stanovení/změny DP:

1. Stavbou nesmí být nepříznivě ovlivněny drážní objekty ani žádné zařízení v právu hospodařit pro Správu železnic, státní organizace (např. zařízení železničního spodku včetně jeho staveb, zařízení železničního svršku, zabezpečovacího a sdělovacího zařízení, silnoproudých zařízení, zařízení železničních úrovnových přejezdů, mostní objekty, propustky, opěrné, zárubní a obkladní zdi, protihluková opatření, oplocení atd.).
2. Po celou dobu provozování stavby učiní investor na vlastní náklady taková opatření, aby nebyla ohrožena stabilita drážního tělesa a bezpečnost provozu na železnici a nemohlo dojít k narušení ani omezení jakékoliv drážní činnosti.
3. Stavebník musí vždy posuzovat v souladu s § 4a, odst. 2 písmeno a-e), zákona o drahách č. 266/94 Sb., ve znění pozdějších předpisů (nepřibližovat se do vzdálenosti menší jak 2,5 m od osy krajní koleje dráhy atd.).

4. Upozorňujeme, že ani v budoucnu k odvádění vody ze stavby (včetně přilehlého pozemku) a zařízení cizích subjektů nelze využívat drážních příkopů ani jiných drážních zařízení. V opačném případě budou náklady spojené s případným odstraňováním škod hrazeny investorem stavby.
5. Požadujeme, aby veškerá, a to i budoucí, činnost v souvislosti s výše uvedenou stavbou proběhla mimo pozemek p.č. 358/4, k.ú. Velký Luh, v právu hospodařit pro Správu železnic, státní organizace, a případný později vzniklý odpad (např. údržbou zeleně apod.), nesmí být na tento pozemek ukládán.
6. Budou splněny všechny podmínky uvedené v předložené projektové dokumentaci.
7. Stavebník písemně oznámí zahájení stavby minimálně 14 dní předem na Správu železnic, Oblastní ředitelství Ústí nad Labem (zašlete v elektronické podobě na e-mailovou adresu epodatelnaORUNL@spravazeleznic.cz).
8. Požadujeme, aby toto souhrnné stanovisko Správy železnic, OŘ UNL bylo předáno stavebníkovi, který zajistí splnění všech podmínek tohoto souhrnného stanoviska.
9. Toto souhrnné stanovisko nenahrazuje závazné stanovisko Drážního úřadu ve smyslu ustanovení § 7 odst. 3 nebo § 9 odst. 1 zákona č. 266/1994 Sb., o drahách, ve znění pozdějších předpisů.

K žádosti o změnu DP byla předložena tato písemná vyjádření vlastníků a správců inženýrských sítí:

V předmětném území se nacházejí / nenacházejí inženýrské sítě, což je doloženo příslušnými vyjádřeními vlastníků a správců daných inženýrských sítí (viz. níže).

- ČEZ Distribuce, a.s., sdělení o existenci energetické zařízení, sítě pro elektronickou komunikaci nebo zařízení technické infrastruktury zn. 0101908201 ze dne 20.3.2023 – v zájmovém území se nenachází zařízení v majetku společnosti.
- ČEZ ICT Services, a.s., sdělení o existenci komunikačního vedení zn. 0700679189 ze dne 20.3.2023 - v zájmovém území se nenachází zařízení v majetku společnosti.
- Telco Pro Services, a.s., sdělení o existenci komunikačního vedení zn. 0201545942 ze dne 20.3.2023 - v zájmovém území se nenachází zařízení v majetku společnosti.
- NET4GAS, s.r.o., sdělení ke změně DP Velký Luh zn. 12131/21/OVP/N ze dne 26.10.2021 – změna nezasahuje do bezpečnostního pásma VTL plynovodu a ochranného pásma telekomunikačního vedení.
- T-Mobile Czech Republic a.s., souhlasné vyjádření s umístěním stavby v ochranném pásmu sítě technické infrastruktury (TI) zn. E15510/23 ze dne 20.3.2023 – nedojde ke kolizi s technickou infrastrukturou společnosti.
- Vodafone Czech Republic a.s., souhlasné vyjádření k akci „Rozšíření DP Velký Luh“ zn. 230320-1307532785 ze dne 20.3.2023 – v zájmovém území se nenachází podzemní ani nadzemní vedení.
- Cetin a.s., vyjádření o existenci sítě elektronických komunikací č.j. 854943/21 ze dne 15.11.2021 – nedojde ke střetu se sítí elektronických komunikací.
- CHEVAK Cheb, a.s., stanovisko k existenci sítě č. žádosti 20230505 ze dne 20.3.2023 – v zájmovém území se nenachází zařízení vodohospodářské infrastruktury provozovaná společností.

V průběhu řízení byla OBÚ doručena prostřednictvím datové služby následující vyjádření:

- Muzeum Cheb, vyjádření č.j. MCH0331/2023 ze dne 4.4.2023, bez námitek na změnu DP za doporučení ve smyslu zák. č. 20/87 Sb., v platném znění, dodržení podmínek:
 - Umožnit záchranný archeologický výzkum včetně archeologického dohledu, který je jeho součástí. Archeologický výzkum podle zákona č. 20/87 Sb. hradí investor, který na něj uzavře dohodu, nebo jej objedná u pověřené oprávněné organizace – našeho muzea.
 - Upřesnit skutečný termín zahájení zemních prací, nejlépe telefonicky (opomenutí sdělení počátku zahájení zemních prací může mít za následek jejich okamžité zastavení a následný právní postih).
 - Při narušení archeologického objektu okamžitě zastavit další zemní práce a tuto skutečnost ihned oznámit našemu muzeu, kterému budou hlášeny i náhodné archeologické nálezy.
 - Po skončení archeologického výzkumu bude předloženo písemné vyjádření Ministerstva kultury pověřené oprávněné organizace – našeho muzea, ke splnění daných podmínek, předložitelné ke kolaudačnímu řízení či dalším kontrolním orgánům a třetím osobám.

Doporučení dodržení výše uvedených podmínek je shodné s již výše uvedeným předloženým vyjádřením Muzea Cheb, vydaném pod č.j. MCH0903/2021 ze dne 3.11.2021.

- Lesy České republiky, s. p., vyjádření „Veřejná vyhláška – zahájení správního řízení ve věci „Návrh na změnu dobývacího prostoru Velký Luh I““ č.j. LCR228/000683/2023 ze dne 25.4.2023 – bez námitek s uvedením skutečnosti, že k akci bylo již Lesy České republiky, s. p. vydáno výše uvedené vyjádření pod č.j. LCR945/000312/2022 ze dne 13.1.2022.

Jelikož navržená změna DP je v souladu s příslušnými ustanoveními zákona č. 44/1988 Sb., o ochraně a využití nerostného bohatství, v platném znění, účastníkům řízení byla v průběhu řízení, dle ustanovení § 36 odst. 3 zákona č. 500/2004 Sb., správního řádu, dána možnost vyjádřit se k podkladům rozhodnutí (viz. OBÚ vydané Usnesení pod č.j. SBS 23150/2023/OBÚ-08 ze dne 19.5.2023, o určení lhůty), k zajištění zákonných povinností a k zajištění právem chráněných zájmů byly stanoveny příslušné podmínky a v průběhu řízení nebyly zjištěny žádné skutečnosti a nebyly uplatněny takové námítky, podmínky a připomínky, které by bránily vydat rozhodnutí o změně DP, bylo rozhodnuto, jak je výše uvedeno.

Správní poplatek dle zákona č. 634/2004 Sb., v platném znění, ve výši 1 500,- Kč, byl uhrazen ve formě kolkových známek při podání žádosti o zrušení DP.

Použité podklady pro rozhodnutí:


- Návrh organizace GEKON s.r.o., se sídlem Politických vězňů 2147/36, 301 00 Plzeň, IČO: 43870741, zastupující organizaci LB MINERALS, s.r.o., IČ 27994929, zn. 75/2022 ze dne 11.3.2022 na změnu DP.
- Pravomocné usnesení OBÚ č.j. SBS 51053/2021/OBÚ-08 ze dne 10.12.2021, o přerušení správního řízení v předmětné věci do 30.6.2022.

- Podání organizace GEKON, spol. s r.o. „1. Doplnění Návrhu na změnu dobývacího prostoru Velký Luh I. 2. Žádost o přerušení správního řízení ve věci návrhu na změnu DP“ zn. 80/2022 ze dne 27.6.2022.
- Pravomocné usnesení OBÚ č.j. SBS 31883/2022/OBÚ-08 ze dne 19.7.2022, o přerušení správního řízení v předmětné věci do 31.12.2023.
- Podání organizace GEKON, spol. s r.o. „Druhé doplnění návrhu na změnu dobývacího prostoru Velký Luh I“ zn. 1/2023 ze dne 3.1.2023.
- Podání organizace GEKON, spol. s r.o. „Návrh na změnu dobývacího prostoru Velký Luh I. Doplnění, aktualizace a finální redakce návrhu“ zn. 10/2023 ze dne 22.3.2023.
- Rozhodnutí bývalých Československých keramických závodů GŘ Praha 8 Libeň č. 258/81-ČKZ ze dne 1.9.1981 o stanovení DP.
- Protokol OBÚ z ústního jednání č.j. SBS 22927/2023/OBÚ-08 ze dne 18.5.2023.
- Výše uvedená stanoviska a vyjádření účastníků řízení a dotčených orgánů státní správy.

Poučení o odvolání:

Proti tomuto rozhodnutí lze podle ustanovení § 81 a následujících zákona č. 500/2004 Sb., správní řád, podat k Obvodnímu báňskému úřadu pro území kraje Karlovarského se sídlem v Sokolově odvolání, a to ve lhůtě 15 dnů ode dne jeho oznámení. Odvolání musí mít náležitosti uvedené v § 37 odst. 2 správního řádu a je nutno ho podat podle § 82 odst. 2 citovaného zákona. O odvolání rozhodne Český báňský úřad v Praze.

„otisk úředního razítka“



Přílohy:

- Mapa povrchu 1 : 10 000 „Změna dobývacího prostoru Velký Luh I“

Rozdělovník:Účastníci řízení podle § 27 odst. 1 zákona 500/2004 Sb., správní řád:

- GEKON, spol. s r.o., se sídlem Politických vězňů 2147/36, 301 00 Plzeň, IDS: 4r97zjf.

Účastníci řízení podle § 27 odst. 2 a 3 zákona 500/2004 Sb., správní řád:

- Obec Velký Luh, Velký Luh č.p. 22, 351 34 Skalná, IDS: xkjamiv.
- Lesy České republiky, s.p., OŘ západní Čechy, Krušnohorská 1010/7, 36010 Karlovy Vary, IDS: e8jcfns.
- Správa železnic, státní organizace, Dlážďená 1003/7, Nové Město, 110 00 Praha1, IDS: ucchjm.

Dotčené orgány státní správy:

- Krajský úřad Karlovarského kraje, odbor životního prostředí a zemědělství, Závodní 353/88, 360 06 Karlovy Vary – Dvory, IDS: siqbx2.
- Krajská hygienická stanice Karlovarského kraje se sídlem v Karlových Varech, Závodní 94, 360 21 Karlovy Vary, IDS: t3jai32.
- Městský úřad Luby, odbor stavebního úřadu a životního prostředí, nám. 5. května 164, 351 37 Luby, IDS: wvebcww.
- Městský úřad Cheb, odbor stavebního a životního prostředí, náměstí Krále Jiřího z Poděbrad 1/14, 350 20 Cheb, IDS: a8gbnyc.
- Ministerstvo životního prostředí, Vršovická 1442/65, 100 10 Praha 10, IDS: 9gsaax4.
- Ministerstvo zdravotnictví, oddělení Český inspektorát lázní a zřidel, Palackého náměstí 4, 128 01 Praha 2, IDS: pv8aaxd.
- Ministerstvo zemědělství, Sekce lesního hospodářství, Odbor hospodářské správy a ochrany lesů, Těšnov 65/17 110 00 Praha 1, IDS: yphaax8.
- Úřad pro civilní letectví, sekce provozní, Odbor letišť a leteckých staveb, Oddělení letišť, K Letišti 1149/23, 160 08 Praha 6, IDS: v8gaaz5.

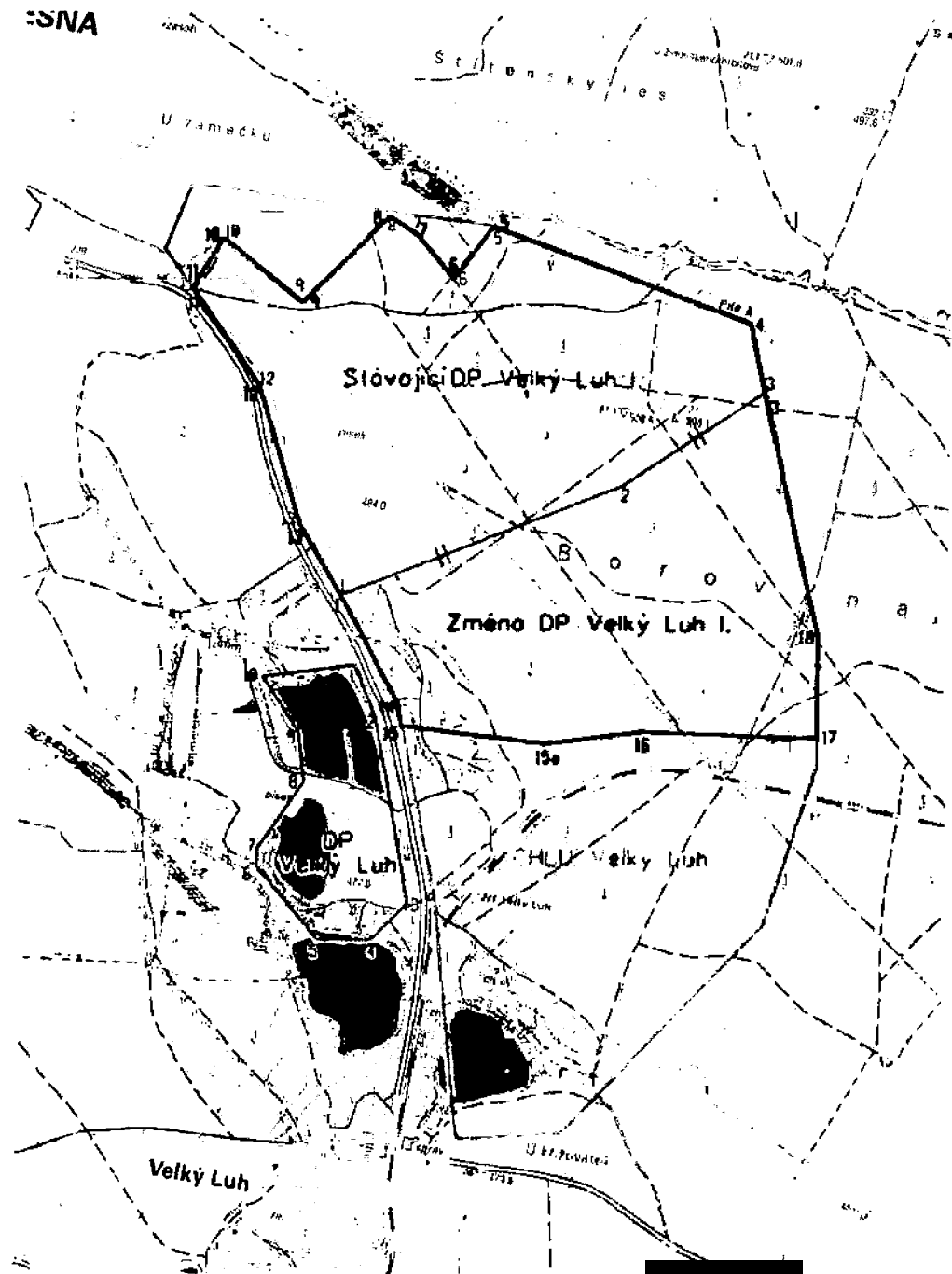
Na vědomí:

- Muzeum Cheb, příspěvková organizace Karlovarského kraje, náměstí Krále Jiřího z Poděbrad 493/4, 350 11 Cheb, IDS: ux8kk7n.
- LB MINERALS, s.r.o., se sídlem Tovární 431, 330 12 Horní Bříza, IDS: 2ckhwq6.


Po nabytí právní moci rozhodnutí:


- ČBÚ Praha, Kozí 4, 110 01 Praha 1.
- Katastrální úřad pro Karlovarský kraj, katastrální pracoviště Cheb, Nová 1452/2, 350 02 Cheb.
- Ministerstvo průmyslu a obchodu, Gorazdova 1969/24, 120 00 Praha – Nové Město
- Česká geologická služba, Klárov 131/3, 118 21 Praha 1.

NÁVRH NA ZMĚNU DOBÝVACÍHO PROSTORU
VELKÝ LUH I.



V Plzni, dne 14.10.2021








NABYLO PRÁVNÍ MOCI	24.8.2001	7
DNE:		
Podpis:		
Datum:	29.8.2001	

OBVODNÍ BÁŇSKÝ ÚŘAD SOKOLOV

KEMAT spol. s r.o.
Skalná 270
351 34 Skalná



V Sokolově: dne 1.8.2001
Č.j. 1279/I/511/Ing.Cv/01

Věc: Rozhodnutí o povolení hornické činnosti.

Na základě výsledku správního řízení, provedeného Obvodním báňským úřadem v Sokolově k žádosti organizace KEMAT spol. s r.o. zn. ZL/POPD/01 ze dne 4.5.2001 o povolení hornické činnosti podle plánu otvírky, přípravy a dobývání (dále jen POPD) pro ložisko křemitých písků Velký Luh v dobývacím prostoru Velký Luh I, Obvodní báňský úřad v Sokolově,

I.

podle ustanovení § 18 odst. 2 zákona č. 61/1988 Sb., v platném znění, a podle ustanovení § 8 odst. 2 vyhlášky ČBÚ č. 104/1988 Sb., ve znění pozdějších předpisů

povoluje

organizaci KEMAT spol. s r.o., se sídlem Skalná 270, PSČ 351 34, IČO 18234453, hornickou činnost na výhradním ložisku křemitých písků Velký Luh, v dobývacím prostoru (dále jen DP) Velký Luh I. Uvedený DP je veden v evidenci OBÚ Sokolov a v souhrnné evidenci ČBÚ v Praze pod číslem 60319. Hornickou činností budou zasaženy pozemkové parcely nebo části pozemkových parcel č. 280/7, 282/8, 282/9, 282/11 ve vlastnictví KEMAT spol. s r.o. a č. 257/2, 257/12, 257/23, 257/24, 257/25, 257/27 ve vlastnictví ČR, Lesy ČR Hradec Králové. Uvedené parcely leží v k.ú. Velký Luh, č.k.ú. 676659, obce Velký Luh, základní územní jednotka - ZÚJ 578002, okresu Cheb, kód okresu 3402.

Hornická činnost se povoluje za předpokladu dodržení rozsahu a podmínek uvedených v „Plánu otvírky, přípravy a dobývání ložiska křemitých písků Velký Luh v dobývacím prostoru Velký Luh I“ z března 2001, který byl OBÚ v Sokolově předložen se žádostí o povolení hornické činnosti dne 7.5.2001, pod zn. ZL/ZE/POPD, doplněným a upraveným o dále uvedená opatření:

1. V průběhu hornické činnosti budou dodrženy plánem OPD stanovené generální svahy lomu, výšky jednotlivých těžebních řezů a šířky pracovních plošin. Výšky těžebních řezů nesmí přesáhnou stanovené parametry použitých mechanismů.
2. Sypání vnitřní výsypky bude prováděno na řádně odvodněnou podložku a výška zakládání jednotlivých stupňů výsypky nepřesáhne 10 metrů.
3. Před zahájením prací bude vypracována příslušná provozní dokumentace. Provozní dokumentace bude při změně těžebních podmínek bezodkladně upravena dle vyhlášky ČBÚ č. 26/1989 Sb., v platném znění.
4. Při těžbě bude dodržena stanovená hloubková hranice těžby 480 m n.m v severní části ložiska a 475 m n.m. v jižní části ložiska.
5. Nová mokrá úpravna včetně expedice mokrých písků, sociálního zařízení a stanoviště technického dozoru v prostoru lomu v DP Velký Luh I bude vybudována na základě příslušného povolení Obvodního báňského úřadu v Sokolově.
6. Vybudování nové mokré úpravní, expedice mokrých písků, sociálního zařízení a stanoviště technického dozoru do prostoru lomu v DP Velký Luh I bude v předstihu projednáno s OkÚ Cheb - okresní hygienik.
7. Případná likvidace staveb současné úpravní písků v dobývacím prostoru Velký Luh, které nebyly realizovány na základě rozhodnutí OBÚ v Sokolově, bude prováděna dle rozhodnutí příslušného stavebního úřadu.
8. Před zábořem nových částí pozemků plnicí funkci lesa bude postupováno dle zákona č. 289/1995 Sb., lesní zákon.
9. Odnětí pozemků plnicích funkci lesa bude prováděno postupně a v rozsahu, který je možno využít k okamžité těžební činnosti. Každé odnětí bude geometricky zaměřeno. Na odňaté pozemky, na odkoupení dřevní hmoty a škody z předčasného smýcení bude s Lesy ČR uzavřena nájemní smlouva. Zábor pozemků bude za přítomnosti pracovníka LS vyznačen v terénu. Smýcení lesa, které hradí těžební organizace, bude provedeno až po zajištění výše uvedeného odbornou organizací.
10. Změna druhu pozemku bude nahlášena příslušnému katastrálnímu úřadu.
11. Silnice III/ 2136, za Velkým Luhem, nesmí být v místě jejího příčného přejíždění vozidly sloužící hornické činnosti znečišťována. V případě znečištění musí být bezodkladně vyčištěna.
12. V platnosti pro tuto hornickou činnost zůstává:
 - Územní rozhodnutí MěÚ Luby, odbor stavebního úřadu a životního prostředí, č.j.

316/01- výst. ze dne 5.6.2001, o využití území p.p.č. 282/11 a části p.p. č. 282/9 v kat. území Velký Luh.

- Závazný posudek MZ ČR, ČIL, č.j. ČIL-14.3.2001/7405-Š ze dne 25.4.2001.

- Rozhodnutí OkÚ Cheb, RŽP, č.j. 3404/ZP/97 ze dne 4.8.1997, kterým se povoluje odnětí pozemků plnicí funkci lesa a stanovují se opatření k ochraně těchto pozemků a poplatky za odnětí pozemků z LPF.

13. Platnost tohoto rozhodnutí o povolení hornické činnosti se stanovuje do doby dosažení hranic daných POPD.

II.

podle ustanovení § 37a odst. 2 zákona č. 44/1988 Sb., o ochraně a využití nerostného bohatství, v platném znění

s c h v a l u j e

tvorbu zákonných finančních rezerv na sanaci a rekultivaci pozemků dotčených dobýváním výhradního ložiska křemitých písků Velký Luh za předpokladu dodržení následujících podmínek:

1. Způsob tvorby bude zajištěn v souladu s „Plánem otvírky, přípravy a dobývání ložiska křemitých písků Velký Luh v dobývacím prostoru Velký Luh I“ z března 2001.
2. Pro výpočet výše tvorby zákonných rezerv bude použit koeficient měrného zatížení vytěžené suroviny ve výši Kč/ tunu.
3. V souladu s ustanovením § 31 odst. 6 zákona č. 44/1988 Sb., v platném znění, tvorba zákonných finančních rezerv na sanaci a rekultivaci území dotčeného dobýváním musí odpovídat potřebám sanace a rekultivace, bude organizace průběžně přehodnocovat dostatečnost plánem OPD navržené výše tvorby.

Odůvodnění:

Správní řízení ve věci povolení hornické činnosti podle „Plánu otvírky, přípravy a dobývání ložiska křemitých písků Velký Luh v dobývacím prostoru Velký Luh I“ bylo zahájeno Obvodním báňským úřadem dne 7.5.2001 na základě doručení podání organizace „Žádost o povolení hornické činnosti“ zn. ZL/POPD/01 ze dne 4.5.2001. Ústní jednání k tomuto řízení bylo nařízeno dopisem OBÚ Sokolov č.j. 1082/511/Ing.Ct/01 ze dne 18.5.2001 na den 31.5.2001. Na základě výsledku ústního jednání bylo řízení přerušeno rozhodnutím OBÚ Sokolov č.j. 1279/511/Ing.Ct/01 ze dne 8.6.2001 a to do doby doručení pravomocného územního rozhodnutí MěÚ Luby, odbor stavebního úřadu a životního prostředí. Požadované rozhodnutí MěÚ Luby, č.j. 316/01 - výst. ze dne 5.6.2001, s vyznačeným nabytím právní moci, bylo na OBÚ v Sokolově doručeno dne 25.6.2001.

Navržená hornická činnost, včetně tvorby zákonných finančních rezerv, která navazuje na dřívější hornickou činnost povolenou rozhodnutím OBÚ Sokolov č.j. 814/511/92 ze dne 14.5.1992, byla zpracována podle vyhlášky ČBÚ č. 104/1988 Sb., ve znění vyhlášky č. 242/1993 Sb., a vyhlášky č. 434/2000 Sb., a byla doložena „Hodnocením vlivu hornické činnosti na krajinu a životní prostředí ložiska Velký Luh“ zpracovaným v březnu 2000 podle přílohy č.2 zákona č. 17/1992 Sb., dokumentací „Způsob provádění sanací starého rybníka na lokalitě mokré úpravny Velký Luh“ z prosince 2000, rozhodnutím OkÚ v Chebu, č.j. 3404/ŽP/97 z 4.8.1997, „odnětí pozemků plnicí funkci lesa a schválení plánu rekultivace“, rozhodnutím OkÚ v Chebu, RŽP, č.j. ŽP/2623/01 ze dne 2.4.2001, „souhlas s návrhem územního rozhodnutí“, závazným posudkem MZd ČR, ČIL, č.j. ČIL - 14.3.2001/7405-Š ze dne 25.4.2001, stanovisky účastníků řízení a stanovisky dotčených orgánů státní správy. K ústnímu jednání bylo doručeno stanovisko OkÚ Cheb, referát dopravy a silničního hospodářství, č.j. RD/2617/01/RK ze dne 29.5.2001 a stanovisko Správy a údržby silnic - Cheb, ze dne 28.5.2001. Stanovisko Správy a údržby silnic - Cheb, majetkového správce silnice III/2136, bylo vyžádáno organizací Kemat spol. s r.o., zn. ZL/POPD/01 ze dne 18.5.2001, z důvodu, že hornickou činností bude dotčena silnice III/2136 (při přepravě suroviny z lomu na úpravnu bude příčně přejížděna uvedená komunikace). V uvedeném stanovisku není žádost organizace o vyjádření k navržené hornické činnosti dle plánu OPD Velký Luh zohledněna, ale je řešen budoucí záměr organizace KEMAT spol. s r.o. o rozšíření DP Velký Luh I. K vedenému správnímu řízení nebyly ze strany Správy a údržby silnic - Cheb uplatněny žádné námitky a připomínky. V průběhu ústního jednání organizace Kemat spol. s r.o. doložila doklady řešící případné střety zájmů při příčném přejíždění silnice III/2136 za Velkým Luhem a to: „Kolaudační rozhodnutí MěÚ v Lubech, č.j. 826/99 - výst. ze dne 18.10.1999“, kterým se povoluje užívání stavby - sjezdu č. 1 a 2 ze silnice III/2136, „Záznam z jednání ve věci využívání silnice III/2136 za Velkým Luhem ze dne 3.2.1999“ a „Rozhodnutí OkÚ Cheb, referát dopravy a silničního hospodářství, č.j. RD/282/99 ze dne 11.5.1999“, kterým se povoluje úprava připojení panelové plochy p.p.č. 280/7 v k.ú. Velký Luh na silnici č. III/2136. Kopie těchto dokladů byly založeny k žádosti o povolení hornické činnosti. Ostatní pro toto řízení, vydaná rozhodnutí a uplatněná stanoviska byla v návaznosti na předložený POPD při správním řízení projednána a uplatněné podmínky a námitky byly zpracovány do návrhu hornické činnosti nebo do podmínek tohoto rozhodnutí.



Jelikož v průběhu řízení nebyly zjištěny žádné skutečnosti, které by bránily vydat rozhodnutí o povolení hornické činnosti, střety zájmů byly vyřešeny, požadavky a stanoviska účastníků řízení a dotčených orgánů státní správy byly vypořádány, popřípadě zahrnuty do stanovených opatření, bylo rozhodnuto, jak je výše uvedeno.

Podkladem tohoto rozhodnutí je:

- Žádost organizace o povolení hornické činnosti, zn. ZL/POPD/01 ze dne 4.5.2001
- Žádost organizace o povolení hornické činnosti - doplnění, zn. ZL/POPD/01 ze dne 25.6.2001
- protokol OBÚ Sokolov č.j. 1279/511/01 ze dne 4.6.2001
- rozhodnutí MěÚ Luby, odbor stavebního úřadu a životního prostředí, č.j. 316/01 - výst. ze dne 5.6.2001

Poučení o opravném prostředku:

Proti tomuto rozhodnutí lze podle ustanovení § 53 a dalších, zákona č. 71/1967 Sb., o správním řízení (správní řád) podat k ČBÚ v Praze, prostřednictvím OBÚ Sokolov, odvolání a to do 15ti dnů ode dne jeho doručení.



Rozdělovník:

účastníci řízení:

- KEMAT spol. s r. o., Skalná 270, 351 34 Skalná
- Obec Velký Luh, k rukám starosty, 351 34 Skalná
- Lesy ČR, s.p., Lesní správa Františkovy Lázně, Chebská 8, 351 01
- Správa a údržba silnic Cheb, Švédský vrch, Vrázova 10, Cheb, 350 99

dotčené orgány:

- MěÚ Luby, odbor stavebního a životního prostředí, Luby 351 37
- OkÚ Cheb, k rukám přednosty, RŽP, Obrněné brigády 30, Cheb, 350 13
- OkÚ Cheb, k rukám přednosty, RRR, Obrněné brigády 30, Cheb, 350 13
- OkÚ Cheb, okresní hygienik, Hradební 16, Cheb, 350 11
- MŽP ČR, odbor výkonu státní správy IV, prac. Chomutov, Školní 5335, Chomutov, 430 01
- Mzd ČR, ČIL, Palackého nám. č. 4, Praha 2, 128 01



Toto rozhodnutí nabylo
právní moci dne... 5. 5. 2023
je vykonatelné dne.....
Obvodní báňský úřad pro území krajů
Plzeňského a Jihočeského
dne... 5. 5. 2023



OBVODNÍ BÁŇSKÝ ÚŘAD

pro území krajů Plzeňského a Jihočeského

Sp. zn.: SZ SBS 19786/2023

Č.j.: SBS 20734/2023/OBÚ-06

V Plzni dne 4. 5. 2023

OPRÁVNĚNÍ

**k hornické činnosti a činnosti prováděné hornickým způsobem, jakož
i k projektování a navrhování objektů a zařízení, které jsou součástí těchto
činností**

Obvodní báňský úřad pro území krajů Plzeňského a Jihočeského jako orgán věcně a místně příslušný podle ustanovení § 5 odst. 2 zákona č. 61/1988 Sb., o hornické činnosti, výbušninách a o státní báňské správě, ve znění pozdějších předpisů (dále jen „zákon č. 61/1988 Sb.“), a podle ustanovení § 1 odst. 2 vyhlášky č. 15/1995 Sb., o oprávnění k hornické činnosti a činnosti prováděné hornickým způsobem, jakož i k projektování a navrhování objektů a zařízení, které jsou součástí těchto činností, ve znění pozdějších předpisů (dále jen „vyhláška č. 15/1995 Sb.“), mění oprávnění podle ustanovení § 1 odst. 1 vyhlášky č. 15/1995 Sb., § 5 odst. 2 zákona č. 61/1988 Sb. a § 151 zákona č. 500/2004 Sb., správní řád, ve znění pozdějších předpisů,

právní osobě

Obchodní jméno: **LB MINERALS, s. r. o.**

Sídlo: **Tovární 431, 330 12 Horní Bříza**

IČO: **279 94 929**

Předmět činnosti:

Hornická činnost v souladu s ustanovením § 2 zákona č. 61/1988 Sb., písmeno:

- a) vyhledávání a průzkum ložisek vyhrazených nerostů,
- b) otvírka, příprava a dobývání výhradních ložisek,
- c) zřizování, zajišťování a likvidace důlních děl a lomů,
- d) úprava a zušlechťování nerostů prováděné v souvislosti s jejich dobýváním,
- e) zřizování a provozování odvalů, výsypek a odkališť při činnostech dle písmen a) až d),
- g) zajišťování a likvidace starých důlních děl,
- i) důlně měřická činnost.

Činnost prováděná hornickým způsobem v souladu s ustanovením § 3 zákona č. 61/1988 Sb., písmeno:

- a) dobývání ložisek nevyhrazených nerostů, včetně úpravy a zušlechťování nerostů prováděných v souvislosti s jejich dobýváním, a vyhledávání a průzkum ložisek nevyhrazených nerostů prováděné k tomu účelu,
- b) těžba písků v korytech vodních toků a štěrkopísků plovoucími stroji, včetně úpravy a zušlechťování těchto surovin prováděných v souvislosti s jejich těžbou, s výjimkou odstraňování nánosů při údržbě vodních toků,
- e) zemní práce prováděné za použití strojů a výbušnin, pokud se na jedné lokalitě přemísťuje více než [REDAKCE] m krychlových horniny, s výjimkou zakládání staveb,
- f) vrtání vrtů s délkou nad 30 m pro jiné účely než k činnostem uvedeným v § 2 a 3,
- i) podzemní práce spočívající v hloubení důlních jam a studní, v ražení štol a tunelů, jakož i ve vytváření podzemních prostorů o objemu větším než [REDAKCE] m krychlových horniny.

Odborně způsobilý zaměstnanec:

Titul, jméno a příjmení: [REDAKCE]

Datum narození: [REDAKCE]

Osvědčení o odborné způsobilosti [REDAKCE] nad 500 tisíc tun, vydal ČBÚ, dne 29. 6. 2006, pod č. j. 4531/II/05/190;

Osvědčení o odborné způsobilosti [REDAKCE] do 500 tisíc tun, vydal OBÚ Plzeň, dne 10. 7. 2008, pod č. j. 1432/08/06/2;

Osvědčení o odborné způsobilosti [REDAKCE], vydal OBÚ Plzeň, dne 10. 7. 2008, pod č. j. 1895/08/06.

Titul, jméno a příjmení [REDAKCE]

Datum narození: [REDAKCE]

Osvědčení o odborné způsobilosti k výkonu regulované činnosti [REDAKCE] vydal OBÚ Plzeň, dne 31. 10. 2011, pod č. j. SBS/30069/2011/OBÚ-06/3.

Titul, jméno a příjmení: [REDAKCE]

Datum narození: [REDAKCE]

Osvědčení o odborné způsobilosti k výkonu regulované činnosti [REDAKCE] vydal OBÚ Plzeň, dne 1. 7. 1999, pod č. j. 1884/99.

Titul, jméno a příjmení: [REDAKCE]

Datum narození: [REDAKCE]

Osvědčení o odborné způsobilosti k výkonu regulované činnosti [REDAKCE] vydal OBÚ Plzeň, dne 25. 11. 1998, pod č. j. 3183/98.

Titul, jméno a příjmení: [REDAKCE]

Datum narození: [REDAKCE]

Osvědčení o odborné způsobilosti k výkonu regulované činnosti [REDAKCE] vydal OBÚ Plzeň, dne 29. 12. 2010, pod č. j. SBS 38259/2010/3;

Osvědčení o odborné způsobilosti k výkonu regulované činnosti [REDAKCE] do 500 tisíc tun, vydal OBÚ Plzeň, dne 29. 12. 2010, pod č. j. SBS 38218/2010/3;

Osvědčení o odborné způsobilosti k výkonu regulované činnosti [REDAKCE] vydal OBÚ Plzeň, dne 29. 12. 2010, pod č. j. SBS 38258/2010/3.

Titul, jméno a příjmení: [REDACTED]
Datum narození: [REDACTED]
Osvědčení o odborné způsobilosti k výkonu regulované činnosti [REDACTED] vydal ČBÚ,
dne 19. 9. 2017, pod č. j. **SBS 28192/2017/ČBÚ-22.**

Titul, jméno a příjmení: [REDACTED]
Datum narození: [REDACTED]
Osvědčení o odborné způsobilosti k výkonu regulované činnosti [REDACTED]
[REDACTED] vydalo Ministerstvo životního prostředí, dne 19. 6. 2003, pod č. j. 222/660/14649/03;
Osvědčení o odborné způsobilosti k výkonu regulované činnosti [REDACTED] vydal OBÚ
Plzeň, dne 3. 7. 2001, pod č. j. **1727/2001.**

Titul, jméno a příjmení: [REDACTED]
Datum narození: [REDACTED]
Osvědčení o odborné způsobilosti k výkonu regulované činnosti [REDACTED] **do 500 tisíc tun,**
vydal OBÚ Plzeň, dne 20. 1. 2010, pod č. j. **47/10/06/3;**
Osvědčení o odborné způsobilosti k výkonu regulované činnosti [REDACTED] vydal OBÚ Plzeň,
dne 20. 1. 2010, pod č. j. **3751/09/06/3.**

Titul, jméno a příjmení: [REDACTED]
Datum narození: [REDACTED]
Osvědčení o odborné způsobilosti k výkonu regulované činnosti [REDACTED] **do 500 tisíc tun,**
vydal OBÚ Plzeň, dne 20. 1. 2010, pod č. j. **48/10/06/3;**
Osvědčení o odborné způsobilosti k výkonu regulované činnosti [REDACTED] vydal OBÚ Plzeň,
dne 20. 1. 2010, pod č. j. **3750/09/06/3.**

Titul, jméno a příjmení: [REDACTED]
Datum narození: [REDACTED]
Osvědčení o odborné způsobilosti k výkonu regulované činnosti [REDACTED] vydal
OBÚ Plzeň, dne 21. 2. 2012, pod č. j. **SBS/01962/2012/OBÚ-06/3;**
Osvědčení o odborné způsobilosti k výkonu regulované činnosti [REDACTED] vydal OBÚ Plzeň,
dne 20. 1. 2010, pod č. j. **3749/09/06/3.**

Titul, jméno a příjmení: [REDACTED]
Datum narození: [REDACTED]
Osvědčení o odborné způsobilosti k výkonu regulované činnosti [REDACTED] **nad 500 tisíc tun,**
vydal ČBÚ, dne 29. 6. 2006, pod č. j. **4530/II/05/189;**
Osvědčení o odborné způsobilosti k výkonu regulované činnosti [REDACTED] **do 500 tisíc tun,**
vydal OBÚ Plzeň, dne 6. 4. 2005, pod č. j. **566/415.2/05;**
Osvědčení o odborné způsobilosti k výkonu regulované činnosti [REDACTED] vydal
OBÚ Plzeň, dne 6. 4. 2005, pod č. j. **563/415.2/04;**
Osvědčení o odborné způsobilosti k výkonu regulované činnosti [REDACTED] vydal
OBÚ Plzeň, dne 6. 4. 2005, pod č. j. **564/415.2/04;**
Osvědčení o odborné způsobilosti k výkonu regulované činnosti [REDACTED] vydal OBÚ Plzeň,
dne 20. 11. 2002, pod č. j. **3555/II/02/415.2.**

Titul, jméno a příjmení: [REDACTED]
Datum narození: [REDACTED]
Osvědčení o odborné způsobilosti k výkonu regulované činnosti [REDACTED] vydal OBÚ Plzeň,
dne 31. 10. 2011, pod č. j. **SBS/30070/2011/OBÚ-06/3.**

Titul, jméno a příjmení: [REDACTED]

Datum narození: [REDACTED]

Osvědčení o odborné způsobilosti k výkonu regulované činnosti [REDACTED] vydal OBÚ Plzeň, dne 21. 2. 2023, pod č. j. **SBS 07633/2023/OBÚ-06**.

Titul, jméno a příjmení: [REDACTED]

Datum narození: [REDACTED]

Osvědčení o odborné způsobilosti k výkonu regulované činnosti [REDACTED] vydal OBÚ Plzeň, dne 13. 4. 2023, pod č. j. **SBS 17257/2023/OBÚ-06**.

Osvědčení o odborné způsobilosti k výkonu regulované činnosti [REDACTED] vydal OBÚ Plzeň, dne 13. 4. 2023, pod č. j. **SBS 17260/2023/OBÚ-06**.

Titul, jméno a příjmení: [REDACTED]

Datum narození: [REDACTED]

Osvědčení o odborné způsobilosti k výkonu regulované činnosti [REDACTED] vydal ČBÚ, dne 3. 10. 2017, pod č. j. **SBS 27879/2017/ČBÚ-22**.

Titul, jméno a příjmení: [REDACTED]

Datum narození: [REDACTED]

Osvědčení o odborné způsobilosti k výkonu regulované činnosti [REDACTED] do 500 tisíc tun, vydal OBÚ Plzeň, dne 20. 10. 2011, pod č. j. **SBS/30072/2011/3/OBÚ-06/3**;

Osvědčení o odborné způsobilosti k výkonu regulované činnosti [REDACTED] vydal OBÚ Plzeň, dne 20. 10. 2011, pod č. j. **SBS/30073/2011/3/OBÚ-06**.

Titul, jméno a příjmení: [REDACTED]

Datum narození: [REDACTED]

Osvědčení o odborné způsobilosti k výkonu regulované činnosti [REDACTED] do 500 tisíc tun, vydal OBÚ Plzeň, dne 24. 3. 2000, pod č. j. **856/00**;

Osvědčení o odborné způsobilosti k výkonu regulované činnosti [REDACTED] vydal OBÚ Plzeň, dne 9. 3. 1994, pod č. j. **455/94**;

Osvědčení o odborné způsobilosti k výkonu regulované činnosti [REDACTED] vydal OBÚ Příbram, dne 25. 3. 2005, pod č. j. **918-415.-05**.

Titul, jméno a příjmení: [REDACTED]

Datum narození: [REDACTED]

Osvědčení o odborné způsobilosti k výkonu regulované činnosti [REDACTED] nad 500 tisíc tun, vydal ČBÚ, dne 13. 11. 2009, pod č. j. **2664/II/09/204**.

Titul, jméno a příjmení: [REDACTED]

Datum narození: [REDACTED]

Osvědčení o odborné způsobilosti k výkonu regulované činnosti [REDACTED] do 500 tisíc tun, vydal OBÚ Příbram, dne 11. 12. 2009, pod č. j. **2617/2009/07/4**.

Titul, jméno a příjmení: [REDACTED]

Datum narození: [REDACTED]

Osvědčení o odborné způsobilosti k výkonu regulované činnosti [REDACTED] do 500 tisíc tun, vydal OBÚ Příbram, dne 11. 12. 2009 pod č. j. **2616/2009/07/4**.

Titul, jméno a příjmení: [REDACTED]
Datum narození: [REDACTED]
Osvědčení o odborné způsobilosti k výkonu regulované činnosti [REDACTED] vydal OBÚ Plzeň, dne 27. 2. 2017, pod č. j. **SBS 32963/2016/OBÚ-06/3**;
Osvědčení o odborné způsobilosti k výkonu regulované činnosti [REDACTED] do 500 000 tun, vydal OBÚ Plzeň, dne 10. 11. 2017, pod č. j. **SBS 34166/2017/OBÚ-06/2**;
Osvědčení o odborné způsobilosti k výkonu regulované činnosti [REDACTED] vydal OBÚ Plzeň, dne 17. 4. 2018, pod č. j. **SBS 39577/2017/OBÚ-06/3**;
Osvědčení o odborné způsobilosti k výkonu regulované činnosti [REDACTED] **a vyhodnocovat geologické práce v oboru ložisková geologie**, vydalo Ministerstvo životního prostředí, dne 4. 12. 2018, pod č. j. **ENV/2018/71264/1008**;
Osvědčení o odborné způsobilosti k výkonu regulované činnosti [REDACTED] nad 500 000 tun, vydal ČBÚ, dne 12. 3. 2020, pod č. j. **SBS 03743/2020/ČBÚ-21**.

Titul, jméno a příjmení: [REDACTED]
Datum narození: [REDACTED]
Osvědčení o odborné způsobilosti k výkonu regulované činnosti [REDACTED] vydal OBÚ Sokolov, dne 10. 3. 1999, pod č. j. **519/410/1999**.

Titul, jméno a příjmení: [REDACTED]
Datum narození: [REDACTED]
Osvědčení o odborné způsobilosti k výkonu regulované činnosti [REDACTED] do 500 tisíc tun, vydal OBÚ Sokolov, dne 24. 4. 1995, pod č. j. **872/410/1995**;
Osvědčení o odborné způsobilosti k výkonu regulované činnosti [REDACTED] vydal OBÚ Sokolov, dne 10. 7. 2007, pod č. j. **1631/410/He/2007**;
Osvědčení o odborné způsobilosti k výkonu regulované činnosti [REDACTED] vydal OBÚ Sokolov, dne 8. 6. 1998, pod č. j. **1024/II/410/1998**;
Osvědčení o odborné způsobilosti k výkonu regulované činnosti [REDACTED] vydal OBÚ Sokolov, dne 12. 6. 2001, pod č. j. **1328/I/410/2001**;
Osvědčení o odborné způsobilosti k výkonu regulované činnosti [REDACTED] vydal OBÚ Sokolov, dne 18. 4. 2000, pod č. j. **498/410/2000**.

Titul, jméno a příjmení: [REDACTED]
Datum narození: [REDACTED]
Osvědčení o odborné způsobilosti k výkonu regulované činnosti [REDACTED] do 500 tisíc tun, vydal OBÚ Sokolov, dne 8. 2. 2011, pod č. j. **4238/2011**;
Osvědčení o odborné způsobilosti k výkonu regulované činnosti [REDACTED] vydal OBÚ Sokolov, dne 8. 2. 2016, pod č. j. **SBS/04152/I/2016/OBÚ-08**.

Titul, jméno a příjmení: [REDACTED]
Datum narození: [REDACTED]
Osvědčení o odborné způsobilosti k výkonu regulované činnosti [REDACTED] vydal OBÚ Sokolov, dne 22. 7. 2004, pod č. j. **2001/IV/410/2004**.

Titul, jméno a příjmení: [REDACTED]
Datum narození: [REDACTED]
Osvědčení o odborné způsobilosti k výkonu regulované činnosti [REDACTED] nad 500 tisíc tun, vydal ČBÚ, dne 15. 12. 2010, pod č. j. **SBS 38151/2010/211**.

Titul, jméno a příjmení: [REDACTED]

Datum narození: [REDACTED]

Osvědčení o odborné způsobilosti k výkonu regulované činnosti [REDACTED] do 500 tisíc tun, vydal OBÚ Brno, dne 10. 11. 2005, pod č. j. 08-7390/2005-415.2.

Titul, jméno a příjmení: [REDACTED]

Datum narození: [REDACTED]

Osvědčení o odborné způsobilosti k výkonu regulované činnosti [REDACTED] vydal OBÚ Brno, dne 6. 2. 2006, pod č. j. 01-0463/2006-415.2.

Vydáním tohoto oprávnění se ruší platnost oprávnění č. j. SBS 02982/2023/OBÚ-06, vydaného Obvodním báňským úřadem pro území krajů Plzeňského a Jihočeského dne 20. 1. 2023.

K vydání změny oprávnění se váže poplatková povinnost podle zákona č. 634/2004 Sb. o správních poplatcích, ve znění pozdějších předpisů, a to ve výši [REDACTED] Kč (část IV, položka 60, bod 1, písmene a) Sazebníku správních poplatků).

Poplatek byl žadatelem uhrazen kolkovou známkou.

Podle ustanovení § 151 odst. 3 zákona 500/2004 Sb. nabývá rozhodnutí právní moci a právních účinků dnem převzetí dokladu účastníkem.

Rozdělovník:

Obdrží účastník:

- LB MINERALS, s. r. o., Tovární 431, 330 12 Horní Bříza,

a na vědomí po nabytí právní moci:

- Český statistický úřad Plzeň, Slovanská alej 36, 326 64 Plzeň
- Finanční úřad Plzeň-sever, nám. Českých bratří 8, 301 00 Plzeň