

KRAJSKÝ ÚŘAD PLZEŇSKÉHO KRAJE
ODBOR ŽIVOTNÍHO PROSTŘEDÍ
Škroupova 18, 306 13 Plzeň

LESY ČR LESNÍ SPRÁVA PLASY
DOŠLO 29-03-2005
Č.j. 201/216/89/01 Příloha

č.j. : ŽP 3020/05

Vyřizuje : [REDACTED]

V Plzni dne 24.3.2005



Toto rozhodnutí nabylo právní moci dne 14.4.2005

24

KRAJSKÝ ÚŘAD Plzeňského kraje

ROZHODNUTÍ

V Plzni dne 15.4.2005 [REDACTED]

Krajský úřad Plzeňského kraje (§ 29 odst.1 zákona č.129/2000 Sb., o krajích) jako orgán státní správy lesů příslušný podle § 48a odst.1 písm. e) zákona č.289/1995 Sb., o lesích a o změně a doplnění některých zákonů (lesní zákon), ve znění pozdějších předpisů

1. povoluje

podle § 13 odst.1 lesního zákona

**odnětí pozemků určených k plnění funkcí lesa
pro těžbu kaolinu v „DP Trnová II“ takto :**

Dočasně se odnímají pozemky o výměře [REDACTED] ha a to :

Na dobu 30 let (od 1.1.2005 -31.12.2034)

Obec Trnová, katastrální území Trnová u Plzně

LV	vlastník	p.č. původní dle KN	výměra původní m ²	nově z dle GP	dočasný zábor m ²	
					od 1.1.2005	od 31.12.2034
23	LČR s.p. LS Plasy	677/1	27 1326	677/21 677/24	[REDACTED]	[REDACTED]
Úhrnem k.ú. Trnová u Plzně					[REDACTED]	m ²

K dočasnému odnětí pozemků určených k plnění funkcí lesa dochází na základě žádosti akciové společnosti LASSELSBERGER, a.s. Adélova 2549/1, 320 00 Plzeň – Jižní Předměstí, divize Suroviny, pracoviště Kaznějov z důvodu realizace etapy těžby kaolinu v DP Trnová II.

Označení pozemku je provedeno podle výpisu z katastru nemovitostí vydaného Katastrálním úřadem pro Plzeňský kraj, Katastrální pracoviště Plzeň-sever z 16.11.2004. Pro určení jednotlivých pozemků je směrodatný geometrický plán č.412-93/2004 odsouhlasený Katastrálním úřadem pro Plzeňský kraj, katastrálním pracovištěm Plzeň-sever pod č.522/04 dne 17.6.2004, včetně předložené účelové mapy stavu KN DP Trnová II., č. 35 102 065.

2. ukládá

3.

podle § 16 odst.2 písm. f) lesního zákona žadateli tato

opatření v zájmu ochrany pozemků určených k plnění funkcí lesa:

- a) dodržovat základní povinnosti ochrany pozemků určených k plnění funkcí lesa uvedené v § 13 lesního zákona
- b) před zahájením odlesnění řádně vytyčit a vyznačit trasu pozemku určeného k plnění funkcí lesa, pro který bylo odnětí povoleno
- c) lesní porosty na odňatém lesním pozemku smí být pokáceny po dohodě s lesním odborným hospodářem vlastníka lesa až po nabytí právní moci tohoto rozhodnutí
- d) dočasný zábor bude lesnický rekultivován vhodnou úpravou plochy před výsadbou, vhodným výběrem dřevin ve vztahu ke stanovišti a cílové funkci porostu, zajištěním vhodného výsadbového materiálu, optimalizací způsobu zalesňování a péčí o založené kultury v souladu s předloženým plánem sanace a rekultivace Trnová II., evidenční číslo 35 520 000.- příloha 11.

3. stanovuje

podle § 17 odst.1 lesního zákona

celkový poplatek za dočasné odnětí na dobu 30 let ve výši 833 610 Kč

LASSELSBERGER, a.s. Adélova 2549/ 1, 320 00 Plzeň – Jižní Předměstí je povinna zaplatit vždy se splatností do 31.12. kalendářního roku v němž dočasné odnětí trvá roční poplatek ve výši [redacted] - Kč tj. za roky 2005 až 2034.

Rozdělení poplatku podle § 17 odst.4 zákona č.289/1995:

60% [redacted] Kč

připadá Státnímu fondu životního prostředí

40%, [redacted] Kč

je příjmem rozpočtu obce Trnová může být použit jen pro zlepšení životního prostředí v obci nebo pro zachování lesa.

Poplatek bude uhrazen převodem na účet Finančního úřadu Plzeň sever č.ú. 8758-7622371/ 0710, konst symbol 1148, variabilní symbol IČ 25238078

Nedodržení lhůty splatnosti odvodu bude penalizováno Finančním úřadem

Odůvodnění

Podáním ze dne 22.3.2005 požádala akciová společnost LASSELSBERGER a.s. Krajský úřad Plzeňského kraje o vydání rozhodnutí o dočasném odnětí pozemku určeného k plnění funkcí lesa (dále jen PUPFLu) podle § 16 odst.1 lesního zákona. Důvodem je etapa těžby kaolinu v dobývacím prostoru Trnová II. Žádost je doložena souhlasem vlastníka lesního pozemku, včetně rozhodnutí Obvodního báňského úřadu v Plzni o stanovení dobývacího prostoru Trnová II., č.j.4280-465/III/03, které nabylo právní moci 16.3.2004. Pod povrchem lesních porostů jsou zásoby surového kaolinu a plocha dobývacího prostoru je určena k dočasnému odnětí z PUPFLu v souladu se zákonem č.289/1995 Sb.

Žádost o odnětí byla doplněna a doložena náležitostmi dle vyhl.č.77/1996 Sb., o náležitostech žádosti o odnětí nebo omezení a podrobnostech o ochraně pozemků určených k plnění funkcí lesa.

Poplatek za odnětí byl stanoven na základě znaleckého posudku č. 125-03/05 pana ing. Jana Straky – znalce v oboru ekonomika, odvětví ceny a odhady. Poplatek se platí na účet finančního úřadu Plzeň sever. Při zaplacení poplatku po lhůtě splatnosti vyměří finanční úřad penále.

Nároky vlastníka pozemku na úhradu ztráty z předčasné likvidace lesních porostů a na zvýšené provozní náklady podle § 21 odst.2 a 3 lesního zákona nejsou vydáním tohoto rozhodnutí dotčeny.

O postupu odlesnění se dohodne žadatel s vlastníkem lesa. Po ukončení důlní činnosti jednotlivých etap v DP Trnová II. bude provedena biologická a technická rekultivace dotčených pozemků v souladu se Souhrnným plánem asanace a rekultivace Trnová II. evid.č. 35 520 000.

Poučení

Proti tomuto rozhodnutí se lze podle § 54 odst.2 zákona č. 71/1967 Sb., o správním řízení (správní řád), ve znění pozdějších předpisů, do 15 dnů ode dne jeho oznámení odvolat k Ministerstvu zemědělství podáním učiněným u Krajského úřadu Plzeňského kraje.



Rozhodnutí obdrží:

Účastníci řízení do vlastních rukou

- LASSELSBERGER, a.s., Adélova 2549/1, 320 00 Plzeň – Jižní Předměstí
- Lesy České republiky s.p. Hradec Králové prostřednictvím :
 - [redacted] Lesní správa Plasy, Žebnická 7, 331 01 Plasy

Na vědomí (po právní moci)

- LASSELSBERGER a.s., pracoviště Kaznějov, 331 51 Kaznějov
- Obecní úřad Trnová 181, 330 13 Trnová u Plzně
- Městský úřad Nýřany, pracoviště Plzeň, Americká 39, 304 66 Plzeň
- Finanční úřad Plzeň sever, nám.Českých bratří 8, 303 44

27/1/2006

KRAJSKÝ ÚŘAD PLZEŇSKÉHO KRAJE
ODBOR ŽIVOTNÍHO PROSTŘEDÍ
Škroupova 18, 306 13 Plzeň

číslo jednací došlého dokumentu: LBDS-30-1-011/2006

č.j. : ŽP 887/06

Vyřizuje :

telefon :

E-mail:



Toto rozhodnutí nabylo právní moci dne 20.2.2006

(24)

KRAJSKÝ ÚŘAD Plzeňského kraje

V Plzni dne 27.1.2006

V Plzni dne 20.2.2006

ROZHODNUTÍ

Krajský úřad Plzeňského kraje, odbor životního prostředí (§ 29 odst.1 zákona č.129/2000 Sb., o krajích) jako příslušný orgán státní správy lesů věcně příslušný podle § 48a odst.1 písm.e) zákona č.289/1995 Sb., o lesích a o změně a doplnění některých zákonů (lesní zákon), ve znění pozdějších předpisů a jako místně příslušný podle § 11 zákona č.500/2004 Sb., správní řád, ve znění pozdějších předpisů

1. povoluje

podle § 13 odst.1 lesního zákona

**dočasné odnětí pozemků určených k plnění funkcí lesa
pro těžbu kaolinu v „DP Trnová II“ takto :**

Dočasně se odnímá pozemek o celkové výměře 5,4993 ha a to :

Obec Trnová, katastrální území Trnová

LV	vlastník	p.č. původní dle KN	výměra původní m ²	nově do dle GP	dočasný zábor m ²
32	(stát - ČR) právo hospodařit – LČR s.p. H.Králové s.p.	677/1		677/25 677/26	

Dočasně odnětí od 1.2.2006 do 31.1.2035

m²

K dočasnému odnětí pozemků určených k plnění funkcí lesa na dobu třiceti let dochází na základě žádosti akciové společnosti LASSELSBERGER, a.s. Adelova 2549/1, 320 00 Plzeň-Jižní předměstí podané pracovištěm Kaznějov z důvodu realizace další etapy těžby kaolinu v DP Trnová II.

Označení pozemku je provedeno podle výpisu z katastru nemovitostí vydaného Katastrálním úřadem Plzeň – sever. Pro určení jednotlivých pozemků je směrodatný geometrický plán č.437-303/2005 odsouhlasený Katastrálním úřadem pro Plzeňský kraj, katastrálním pracovištěm Kralovice pod č.735/05 dne 11.11.2005 a předložené účelové mapy stavu KN DP Trnová II., č. 35102 079 s vyznačením jednotlivých etap odnětí z lesních pozemků.

2. ukládá

podle § 16 odst.2 písm. f) lesního zákona žadateli tato

opatření v zájmu ochrany pozemků určených k plnění funkcí lesa:

- dodržovat základní povinnosti ochrany pozemků určených k plnění funkcí lesa uvedené v § 13 lesního zákona
- před zahájením odlesnění řádně vytyčit a vyznačit hranice pozemku určeného k plnění funkcí lesa, pro který bylo odnětí povoleno

LATY 11.11.2005 6.3

22-02-2006

ARJ

- c) lesní porosty na odňatém lesním pozemku smí být pokáceny po dohodě s lesním odborným hospodářem vlastníka lesa až po nabytí právní moci tohoto rozhodnutí a po uhrazení poplatku za předčasné smýcení porostů
- d) po vytěžení kaolinu bude provedena technická i biologická rekultivace dle plánu *Sanace a rekultivace v dobývacím prostoru Trnová II. ev.č. 35 520 000*
- paralelně s odlesňováním DP Trnová II, bude pokračovat rekultivace na les ve východní části DP Trnová I.
 - pro každou etapu, v návaznosti na předložený souhrnný plán sanace a rekultivace budou vypracovány, ve shodě se stanoviskem Lesů České republiky s.p., dílčí projekty rekultivace konkretizující výsadbové plány.

3. stanovuje

podle § 17 odst.1 lesního zákona

roční poplatek za dočasné odnětí ve výši [redacted] Kč

Výše poplatku dle jednotlivých let trvání dočasného odnětí :

za rok 2006 [redacted] Kč
za rok 2007 až 2034 každoročně [redacted] Kč
za rok 2035 [redacted] Kč

Úhrnem za 30 let [redacted] Kč

Ten je povinna zaplatit akciová společnost:

LASSELSBERGER, a.s., Adélova 1, 301 00 Plzeň - IČO 25238078

vždy se splatností do 31.12. kalendářního roku v němž dočasné odnětí trvá

Poplatek bude uhrazen převodem na účet **Celního úřadu Plzeň, Domažlická 178, 314 58 Plzeň** číslo účtu **8758-7721361/ 0710, konst symbol 1148, variabilní symbol IČ 25238078**. Nedodržení lhůty splatnosti odvodu bude penalizováno.

Rozdělení ročního poplatku podle § 17 odst.4 zákona č.289/1995:

60%, tj. [redacted] Kč připadá Státnímu fondu životního prostředí

40%, tj. [redacted] Kč je příjmem rozpočtu obce Trnová - fondu ŽP a může být použit jen pro zlepšení životního prostředí v obci nebo pro zachování lesa.

Účastníci řízení (§ 27 odst.1 správního řádu) :

1. LASSELSBERGER a.s., Adélova 2549/1, 320 00 Plzeň – Jižní předměstí, IČ 25238078
2. Lesy České republiky, s.p. sídlo Hradec Králové, Přemyslova 1106, PSČ 501 68, IČ 42196451, zastoupené [redacted] LS Plasy, Žebnická 7, 331 01 Plasy

Odůvodnění

Podáním ze dne 25.1.2006 požádala akciová společnost LASSELSBERGER a.s. Krajský úřad Plzeňského kraje o vydání rozhodnutí o dočasném odnětí pozemku určeného k plnění funkcí lesa (dále jen PUPFLu) podle § 16 odst.1 lesního zákona. Důvodem je další etapa těžby kaolinu v dobývacím prostoru Trnová II. Žádost je doložena souhlasem vlastníka lesního pozemku, včetně rozhodnutí Obvodního báňského úřadu v Plzni o *stanovení dobývacího prostoru Trnová II. č.j.4280-465/II/03*, které nabylo právní moci 16.3.2004. Pod povrchem lesních porostů 549 A1,A3, A4, A7, 539 B3,B5 a B7 jsou zásoby surového kaolinu a plocha dobývacího prostoru je určena k dočasnému odnětí z PUPFLu v souladu se zákonem č.289/1995 Sb.

Žádost o odnětí byla doplněna a doložena náležitostmi dle vyhl.č.77/1996 Sb., o náležitostech žádostí o odnětí nebo omezení a podrobnostech o ochraně pozemků určených

k plnění funkcí lesa. Poplatek za odnětí byl stanoven na základě znaleckého posudku č. 146 - 02/06 pana ing. Jana Straky - znalce v oboru ekonomika, odvětví ceny a odhady s použitím průměrné ceny dřeva na odvozním místě, stanovené Mze ČR pro rok 2006 ve výši 822,- Kč. Poplatek se platí na účet Celního úřadu Plzeň. Při zaplacení poplatku po lhůtě splatnosti vyměří celní úřad penále.

Nároky vlastníka pozemku na úhradu ztráty z předčasné likvidace lesních porostů a na zvýšené provozní náklady podle § 21 odst.2 a 3 lesního zákona nejsou vydáním tohoto rozhodnutí dotčeny.

O postupu odlesnění se dohodne žadatel s vlastníkem lesa. Po ukončení důlní činnosti v DP Trnová II. bude provedena biologická a technická rekultivace.

Platnost rozhodnutí o dočasném odnětí zaniká uplynutím doby, na kterou bylo rozhodnutí vydáno. Případnou žádost o prodloužení doby platnosti rozhodnutí je nutno podat orgánu státní správy lesů, který rozhodnutí vydal, před uplynutím doby platnosti.

Poučení účastníků

Proti tomuto rozhodnutí může účastník řízení podat podle § 83 odst.1 správního řádu odvolání, ve kterém se uvede v jakém rozsahu se rozhodnutí napadá a dále namítaný rozpor s právními předpisy nebo nesprávnost rozhodnutí nebo řízení, jež mu předcházelo, ve lhůtě 15 dnů ode dne jeho oznámení Ministerstvu zemědělství ČR podáním učiněným u Krajského úřadu Plzeňského kraje. Odvolání se podává v počtu 2 stejnopisů. Nepodá-li účastník potřebný počet stejnopisů, vyhotoví je na jeho náklady Krajský úřad Plzeňského kraje. Podané odvolání má v souladu s ustanovením § 85 odst.1 správního řádu odkladný účinek. Odvolání jen proti odůvodnění rozhodnutí je nepřijatelné.



Rozhodnutí obdrží:

Účastníci řízení do vlastních rukou

- LASSELSBERGER, a.s., Adélova 1, 320 00 Plzeň
- Lesy České republiky s.p. Hradec Králové prostřednictvím :
- [redacted] Lesní správa Plasy, Žebnická 7, 331 01 Plasy

Na vědomí (po právní moci)

- LASSELSBERGER a.s., pracoviště Kaznějov, 331 51 Kaznějov
- Obecní úřad Trnová, Trnová 181, 330 13 Trnová u Plzně
- Katastrální úřad Kralovice – detaš. pracoviště Masarykovo nám. 1, 331 41 Kralovice
- Celní úřad Plzeň, Domažlická 178, 314 58 Plzeň

KRAJSKÝ ÚŘAD PLZEŇSKÉHO KRAJE
ODBOR ŽIVOTNÍHO PROSTŘEDÍ
Škroupova 18, 306 13 Plzeň



Lesy České republiky, s.p. se sídlem Přemyslova 1106, 501 68 Hradec Králové Lesní správa Plasy	
Datum: 14-12-2010	PID: 419/2010
Jedinečné číslo jednací:	
Množství: 2810...	Druh, typ zásluky:

č.j. : ŽP/9563/10

Toto rozhodnutí nabylo právní moci dne 21.10.2010

Plzeň dne 4.10.2010

Vyřizuje:

KRAJSKÝ ÚŘAD Plzeňského kraje

v Plzni dne 25.10.2010

ROZHODNUTÍ

Krajský úřad Plzeňského kraje, odbor životního prostředí, jako správní úřad věcně a místně příslušný podle § 67 odst. 1 písm. g) zákona č. 129/2000 Sb., o krajích (krajské zřízení) v platném znění, podle § 47 odst. 1 písm. b) zákona č. 289/1995 Sb., o lesích a o změně a doplnění některých zákonů (lesní zákon) v platném znění a podle § 48a odst. 1 písm. b) lesního zákona příslušný k vydání rozhodnutí o odnětí lesních pozemků plnění funkcí lesa o výměře 1 ha a více a o výši poplatků za odnětí

rozhodl

o žádosti společnosti LB MINERALS, s.r.o., IČ: 27994929, zastoupené jednatelem Ing. Ladislavem Matouškem, Horní Bříza 431, 330 12 Horní Bříza ze dne 26.8.2010 o dočasném odnětí pozemků určených k plnění funkcí lesa za účelem postupující těžby surového kaolinu v dobývacím prostoru Trnová II takto:

1. povoluje

podle § 13 odst. 1 lesního zákona

dočasné odnětí pozemků určených k plnění funkcí lesa

pro těžbu surového kaolinu v dobývacím prostoru Trnová II v k.ú. Trnová u Plzně, a to: na dobu od 1.12.2010 do 30.11.2040 se odnímají pozemky o výměře 5,6866 ha takto:

Obec Trnová, katastrální území Trnová u Plzně

Číslo LV	Jméno (název) a adresa	původní parcela p.p.č.	m ² - dle KN	
			p.p.č.	výměra
32	Česká republika - Lesy České republiky, s.p., 501 68 Hradec Králové, IČ: 42196451 /Lesní správa Plasy, 333 01 Plasy 7/	678/1č. 678/1č.	678/87 678/88	
Celkem:				

Označení pozemků je provedeno podle Geometrického plánu pro rozdělení pozemku čís.: 492-169/2010 odsouhlaseného dne 3.7.2010 Katastrálním úřadem pro Plzeňský kraj, Katastrálním pracovištěm Plzeň-sever pod číslem: 430/09 a Účelové důlní mapy stavu KN DP Trnová II s vyznačením etap odnětí z PUPFLU doplněné ke dni 31.3.2010 ev.číslo: 35 101 088.

2. ukládá

podle § 16 odst. 2 písm. f) lesního zákona žadateli tato opatření v zájmu ochrany pozemků určených k plnění funkcí lesa:

- a) dodržovat základní povinnosti ochrany pozemků určených k plnění funkcí lesa (PUPFL) uvedené v § 13 lesního zákona,
- b) před zahájením odlesnění řádně vytyčit a vyznačit hranici pozemku nebo jeho části, pro kterou bylo dočasné odnětí povoleno, a to za spoluúčasti zástupce LČR, s.p., LS Plasy,
- c) započít s odlesněním až po nabytí právní moci rozhodnutí podle zvláštních předpisů /územní rozhodnutí/ o dočasném odnětí PUPFLu a v činnosti postupovat po dohodě s vlastníkem lesních pozemků (odborným lesním hospodářem),
- d) provést pro rekultivační účely skryvku půdy z odlesněné plochy a deponovat ji na místě dohodnutém s vlastníkem pozemku,
- e) před uplynutím doby dočasného odnětí provést na odňatém pozemku půdní úpravy a rekultivace podle plánu rekultivace.

3. stanoví

podle § 17 odst. 1 lesního zákona

poplatek za dočasné odnětí pozemků určených k plnění funkcí lesa, který je žadatel povinen zaplatit u dočasného odnětí v roční výši [REDAKCE] Kč, a to vždy do 31.12. kalendářního roku v němž odnětí trvá. Celkový poplatek za 30 let činí **804 990,- Kč**. Výše poplatku bude tedy činit pro období:

od 1.12.2010 do 31.12.2010	[REDAKCE] Kč
od 1.1.2011 do 31.12.2039	vždy [REDAKCE] Kč/rok
od 1.1.2040 do 30.11.2040	[REDAKCE] Kč

Rozdělení poplatku dle § 17 odst. 4 zákona o lesích:

40% - je příjmem rozpočtu obce dle katastrální příslušnosti a může být použit jen pro zlepšení životního prostředí v obci nebo pro zachování lesa

od 1.12.2010 do 31.12.2010	[REDAKCE] Kč
od 1.1.2011 do 31.12.2039	vždy [REDAKCE] Kč/rok
od 1.1.2040 do 30.11.2040	[REDAKCE] Kč

60% - připadá Státnímu fondu životního prostředí:

od 1.12.2010 do 31.12.2010	[REDAKCE] Kč
od 1.1.2011 do 31.12.2039	vždy [REDAKCE] Kč/rok
od 1.1.2040 do 30.11.2040	[REDAKCE] Kč

Poplatek za odnětí bude převeden na účet Celního úřadu Plzeň (k.ú. Trnová u Plzně) pro dočasné odnětí č.ú. 8758-0007721361/0710, konstantní symbol 1148, variabilní symbol: 27994929 .

Nedodržení lhůty splatnosti bude penalizováno příslušným celním úřadem.

**Uvedené podmínky se ukládají žadateli: LB MINERALS, s.r.o., Horní Bříza 431
330 12 Horní Bříza, IČ: 27994929**

4.

Podle § 27 odst. 1 písm. a) zákona č. 500/2004 Sb., *správní řád* ve znění pozdějších předpisů jsou účastníky řízení:

- LB MINERALS, s.r.o., IČ: 27994929, jednatel [redacted] Horní Bříza 431, 330 12 Horní Bříza
- Česká republika - Lesy České republiky, s.p., IČ: 42196451, [redacted] Lesní správa Plasy, Žebnická 7, 331 01 Plasy

O d ů v o d n ě n í

Rozhodnutí o odnětí pozemků plnění funkcí lesa je výjimkou ze zákazu využívat tyto pozemky k jiným účelům (§ 13 odst. 1 lesního zákona).

Podáním ze dne 26.8.2010 navrhl žadatel – LB MINERALS, s.r.o., Horní Bříza 431, 330 12 Horní Bříza zastoupený jednatelem společností Ing. Ladislavem Matouškem - vydání rozhodnutí o dočasném odnětí pozemků určených k plnění funkcí lesa pro těžbu surového kaolinu v dobývacím prostoru Trnová II v k.ú. Trnová u Plzně.

Žádost o odnětí byla doložena souhlasem vlastníka pozemků určených k plnění funkcí lesa a náležitostmi podle vyhlášky č. 77/1996 Sb., *o náležitostech žádostí o odnětí nebo omezení a podrobnostech o ochraně pozemků určených k plnění funkcí lesa*. Oznámení zahájení správního řízení bylo provedeno dopisem č.j.: ŽP/9872/10 ze dne 3.9.2010. Zároveň byl stanovený termín pro vyjádření k předloženému návrhu, a to do 15-ti dnů od převzetí oznámení o zahájení správního řízení. Krajský úřad ve stanovené lhůtě neobdržel žádné připomínky ani vyjádření.

Nárok vlastníka pozemku na úhradu ztráty z předčasné likvidace lesního pozemku a na zvýšené provozní náklady podle § 21 odst. 2 a 3 lesního zákona není vydáním tohoto rozhodnutí dotčen.

O postupu odlesnění se dohodne žadatel s vlastníkem lesa. U pozemku dočasně odnětého dochází k opětovnému využití k plnění funkcí lesa dnem oznámení žadatele Krajskému úřadu Plzeňského kraje o skončení jiného využití a o zabezpečení opatření uvedených v § 4 odst. 1 vyhlášky č. 77/1996 Sb.

Poplatek za odnětí byl stanoven na základě znaleckého posudku č. 328-23/10 [redacted] znalce v oboru ekonomika, odvětví ceny a odhady. Poplatek byl stanoven podle přílohy k lesnímu zákonu s použitím průměrné ceny dřeva stanovené Ministerstvem zemědělství ČR pro rok 2010 ve výši [redacted] Kč/m³. Poplatek se platí na účet Celního úřadu v Plzni.

Platnost rozhodnutí o dočasném odnětí zaniká podle § 16 odst. 5 písm. b) lesního zákona uplynutím doby, na kterou bylo rozhodnutí vydáno. Případnou žádost o prodloužení doby platnosti rozhodnutí je nutno podat orgánu státní správy lesů, který rozhodnutí vydal, a to před uplynutím doby jeho platnosti.

Podle ustanovení § 13 odst. 1 lesního zákona musí být veškeré pozemky určené k plnění funkcí lesa účelně obhospodařovány podle tohoto zákona, jejich využití k jiným účelům je zakázáno. O výjimce z tohoto zákazu rozhoduje orgán státní správy lesů na základě žádosti vlastníka lesního pozemku nebo ve veřejném zájmu. Pokud je žadatelem jiný subjekt než vlastník dotčeného pozemku určeného k plnění funkcí lesa, lze o odnětí nebo o omezení rozhodnout bez jeho souhlasu nebo proti jeho vůli jen

v tom případě, pokud žadatel doloží existenci veřejného zájmu ve smyslu § 13 odst.1 lesního zákona. O stanovení dobývacího prostoru Trnová II rozhodl Obvodní báňský úřad v Plzni č.j.: 4280-465/II/03 ze dne 23.2.2004. Rozhodnutí nabylo právní moci dnem 16.3.2004. Pod povrchem lesních porostů 548 D a 548 E jsou zásoby surového kaolinu a plocha dobývacího prostoru je určena k dočasnému vynětí v souladu s lesním zákonem.

Proto bylo rozhodnuto tak, jak je ve výroku uvedeno.

Poučení

Proti tomuto rozhodnutí lze podat ve lhůtě do 15-ti dnů ode dne jeho oznámení odvolání k Ministerstvu zemědělství ČR podáním učiněným u Krajského úřadu Plzeňského kraje.



Rozdělovník (do vlastních rukou):

- LB MINERALS, s.r.o., jednatel Ing. Ladislav Matoušek, Horní Bříza 431, 330 12 Horní Bříza
- Lesy České republiky, s.p., [redacted] Lesní správa Plasy, Žebnická 7, 331 01 Plasy,

Na vědomí (po nabytí právní moci):

- Městský úřad Nýřany, odbor životního prostředí, pracoviště Americká 39, 304 66 Plzeň
- LB MINERALS, s.r.o., pracoviště Kaznějov 597, 331 51 Kaznějov
- obec Trnová, Trnová 181, 330 13 Trnová u Plzně
- Celní úřad Plzeň, Domažlická 178, P.O. Box 8, 314 58 Plzeň

**OBVODNÍ BÁŇSKÝ ÚŘAD V PLZNI**

HŘÍMALÉHO 11, 301 00 PLZEŇ

LASSELSBERGER, a.s.
divize SUROVINY

22 -01- 2009

Ředitel divize

LB MINERALS, s.r.o.**Horní Bříza č.p. 431
330 12 Horní Bříza**Váš dopis značky / ze dne
LBM-30-1-16/2009Naše značka
124/09/06/460.1/Mil/Liš

Vyřizuje / linka

V Plzni
20.1.2009

Věc :

Potvrzení o změně v evidenci dobývacího prostoru Trnová I ev.č. 6/0117

Obvodní báňský úřad v Plzni obdržel dne 14. 1. 2009 Vaši žádost o změnu v evidenci dobývacího prostoru Trnová I, doloženou mimo jiné pravomocným usnesením Krajského soudu v Plzni ze dne 22.12.2008, spis. značky F 27256/2008, B 1345/6 – 441 o zápisu přeměny právní formy obchodní společnosti do obchodního rejstříku, kterým se v obchodním rejstříku vedeném u Krajského soudu v Plzni v oddílu B, vložce 1345 vymazává obchodní firma LB MINERALS, a.s. a zapisuje se obchodní firma LB MINERALS, s.r.o. a potvrzením Československé obchodní banky, a.s., ze dne 19.12.2008, č.j. CPM/KRA/105/08, kterým se potvrzuje, že v souvislosti se změnou právní formy společnosti LB MINERALS, a.s. na LB MINERALS, s.r.o. se od 1.1.2009 mění označení majitele „Zvláštního účtu finančních rezerv na sanaci a rekultivace“ č. 17807273/0300 a „Zvláštního účtu finančních rezerv na důlní škody“ č. 117008233/0300, dříve vedených na LB MINERALS, a.s. na LB MINERALS, s.r.o., Obvodní báňský úřad v Plzni po přezkoumání Vaší žádosti provedl požadovanou změnu a vydává:

„Potvrzení o zaevidování dobývacího prostoru Trnová I“.

Dobývací prostor Trnová I je na Obvodním báňském úřadu v Plzni evidován v evidenční knize dobývacích prostorů díl 6, folio 0117 na organizaci:

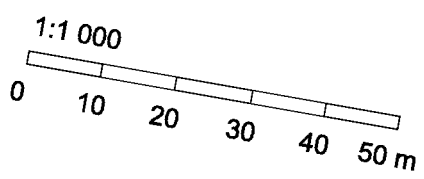
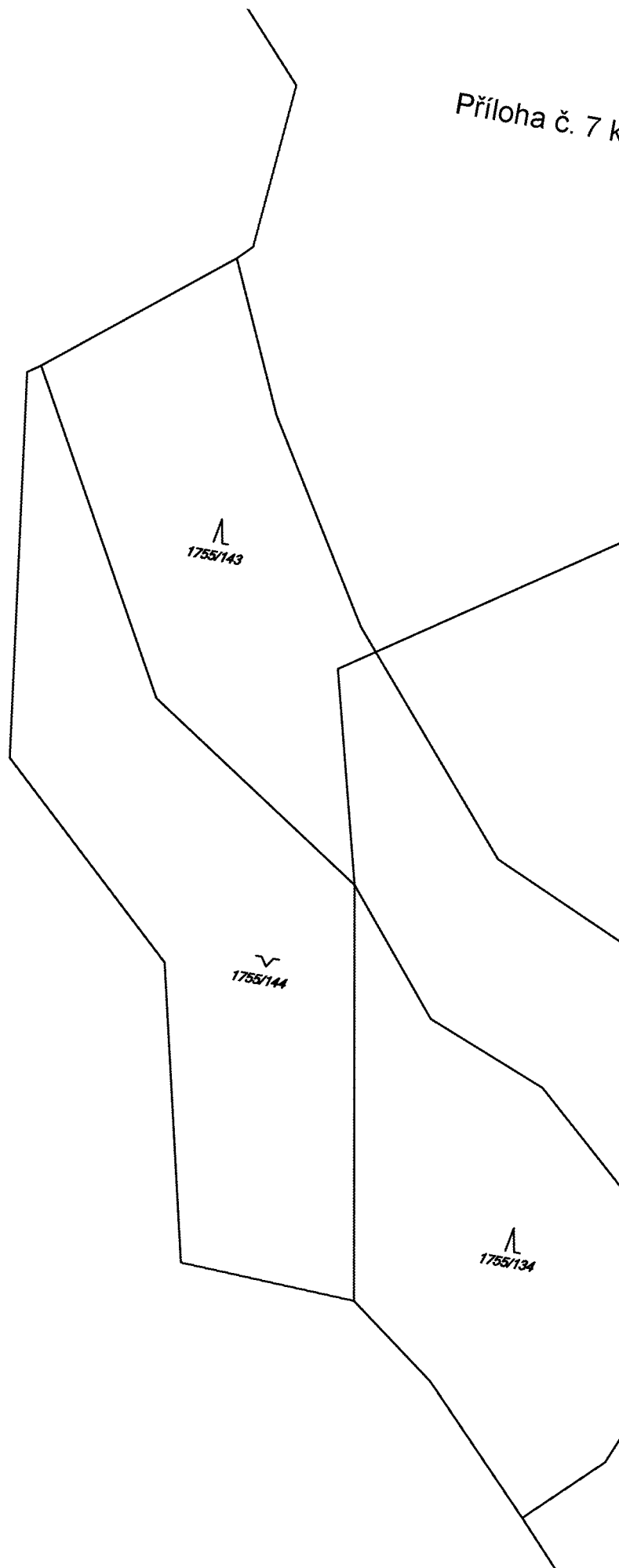
Název: LB MINERALS, s.r.o.
Sídlo: Horní Bříza č.p. 431, PŠČ 330 12
IČ: 27994929

Na vědomí:

- Český báňský úřad v Praze, Kozi 4, 110 01 Praha 1
- Česká geologická služba – Geofond, Kostelní 26, 170 06 Praha 7
- Ministerstvo průmyslu a obchodu, odbor surovinové politiky, Na Františku 32, 110 15 Praha

TEL: 

Příloha č. 7 k



2363

Ústřední hospodářský orgán : Ministerstvo stavebnictví ČSR

Orgán pověřený : Československé keramické závody, generální ředitelství, Praha Hlubočepy

R o z h o d n u t í

č. 242/76 - ČKZ

Ministerstvo stavebnictví ČSR, jakožto ústřední hospodářský orgán, Československé keramické závody, generální ředitelství, Praha Hlubočepy jakožto orgán pověřený rozhodnutím ze dne 14.6.1958 zn. T 2/2-1357-58 k návrhu národního podniku Západočeské keramické závody, Horní Bříza ze dne 21.2.1975 a na základě místního komisionálního projednání ze dne 20. srpna 1975 stanoví ve smyslu § 21 odst. 2 zákona č. 41/1957 Sb. v dohodě s Českým báňským úřadem v Praze národnímu podniku Západočeské keramické závody tento dobývací prostor:

1. Název dobývacího prostoru : Trnová I.Plošný rozsah : 61 ha 41 a 56,71 m²

Hranice dobývacího prostoru na povrchu jsou tvořeny stranami nepravidelného 15 ti úhelníka s vrcholy určenými souřadnicemi udanými v platném souřadnicovém systému Křovákově:

Vrchol	X	Y
√ a	1 055 768	822 202
√ b	1 055 806	822 369
√ c	1 056 000	822 504
√ V 159/55	1 056 087	822 521
√ RV 22/57	1 056 ²³² 362	822 485
√ RV 43/57	1 056 ³⁶² 356	822 356
√ RV 9/56	1 056 471	822 216
√ d	1 056 644	821 992
√ e	1 056 762	821 834
√1025	1 056 550	821 664
√1026	1 056 452	821 598

Vrchol	X	souřadnice	Y
√ ₁₉	1 056 356,28		821 489,99
√ _f	1 056 346		821 436
√ _{v 76/57}	1 056 262		821 460
g	1 056 030		821 650

Prostorové hranice dobývacího prostoru pod povrchem jsou určeny svislými rovinami vedenými povrchovými hranicemi.

Dobývací prostor se rozkládá na katastrálním území obce Trnová, okres Plzeň- sever, kraj Západočeský.

2. Dobývací prostor se stanoví pro dobývání kaolinu. V dobývacím prostoru nebyla zjištěna průmyslově dobývatelná ložiska jiných nerostných surovin.

Zásoby 27,342.433 t zahrnuté do dobývacího prostoru byly schváleny KKZ výměrem čj. 1918-05/190-61.

3. Omezení dobývání nebo zvláštní technické podmínky pro jeho provádění v místech uvedených v § 5 odstavce 4 vyhl. č. 260/1957 Ú.1.:

1. Budou dodržována zákonná ustanovení pro ochranu zemědělského půdního fondu, zejména zák. č. 53/66 Sb. a Vyhl. ministerstva zemědělství a výživy č. 97/1966 Sb.
2. V případě přerušení střední odvozní cesty, probíhající od hájenky Vísky na křižovatku cest, bude nutno upravit a zpevnit náhradní komunikaci a to v úseku hájenky Vísky až k výše zmíněné křižovatce, která tvoří v současné době hranici katastrálních území Trnová a Krašovice.
3. Pro trhací práce musí být použita rozněcovadla, jejichž bezpečnostní vzdálenost nepřesáhne vzdálenost 1 000 m od dobývacího prostoru. Druh rozněcovadel bude dohodnut podle výnosu ČBÚ čj. 777/1973 s Krajskou vojenskou ubytovací a stavební správou - Plzeň.
4. Odval ekrývkových hmot nutno umístit ve vytěženém prostoru po potřebném postupu těžební stěny.


5. Tímto rozhodnutím se ruší současně dřívější rozhodnutí
č. 135/61 z 20.12.1961.

Proti tomuto rozhodnutí možno podat odvolání
k Ministerstvu stavebnictví ČSR v Praze cestou Československých
keramických závodů, generální ředitelství v Praze do 15 dnů
ode dne oznámení tohoto rozhodnutí doručením jeho vyhotovení.

V Praze dne 3. února 1976

Razítko a podpis

Státní báňské správy:



16. III. 76

Čj. 2363/7976


Souhlasí so

Náměstník předsedy



Razítko a podpis

pověřeného hospod. orgánu:



22-03-1996

HORNÍ BŘÍZA

Obvodní báňský úřad v Plzni

Hřibalého 11, Plzeň, PSČ 320 25, tel.č.: 7222367

Západočeské kaolinové
a keramické závody a.s.Horní Bříza

Č.j.:

Vyřizuje:

Datum:

395/1/96/465/Sk/Př

Ing. Skála

Plzeň, 1.3.1996

Věc:

Oprava rozhodnutí o stanovení DP Trnová I.

Obvodní báňský úřad v Plzni provedl kontrolu rozhodnutí o stanovení DP Trnová I., č. 6/0117, které vydal ČKZ GŘ Praha, dne 3.2.1976 pod č.j.: 242/76-ČKZ. Při kontrole byly zjištěny chyby (v počtech a psaní), které s použitím ust. § 47, odst. 6 zák. č. 71/67 Sb. opravuje takto:

v odst. 1. se opravuje souřadnice X na hodnoty:

vrchol RV 43/57	1.056.362,00
a vrchol RV 22/57	1.056.232,00


Ing. Jan Olšs
předseda úřadu

V opise na vědomí:


Okresní úřad Plzeň-sever

OBVODNÍ BÁŇSKÝ ÚŘAD
Hřibalého 11
320 25 PLZEŇ

ZÁVOD KAOLIN KAZNĚJOV
Dne: 25-03-1996
Č.j. 460

OBVODNÍ BĀŇSKÝ ŪŘAD PLZEŇ, ~~Hřbitovní 33~~

PSČ 312 58 Telefon: Plzeň 63660, 64716 — dálhopis: 154467



OBVODNÍ BĀŇSKÝ ŪŘAD
Hřbitovní ul. 11
320 25 PLZEŇ

Západočeské kaolinové
a keramické závody, a.s.
Horní Břıza 24-00-100
NABYL PRÁVNÍ MOCI
DNE: 9.7.1993
Podpis: *[Signature]*
Datum: 10.6.1993

OBVODNÍ BĀŇSKÝ ŪŘAD PLZEŇ

VÁS DOPIS ZNAČKY / ZE DNE

NAŠE ZNAČKA

VYRIZUJE / LINKA

MÍSTO ODESLÁNÍ (datum)

VĚC

1104/93/II/511.4/Po Ing.Čtvrtník Plzeň, 22.6.1993

: Povolení hornické činnosti v dobývacím prostoru Trnová I.

Obvodní báňský úřad v Plzni podle ust. § 17 zák.č.61/88 Sb., o hornické činnosti, výbušninách a o státní báňské správě ve znění později vydaných předpisů a na základě výsledků řízení projednaného dne 15.6.1993 na jednání spojeném s místním šetřením vydává

r o z h o d n u t í

k povolení hornické činnosti v kaolinovém lomu v dobývacím prostoru Trnová I stanoveném rozhodnutím č.242/76-ČKZ ze dne 3.2.1976.

K tomu se stanoví:

- 1/ Ložisko kaolinu bude těženo způsobem uvedeným ve schváleném plánu otvírky, přípravy a dobývání a to v souladu s platnými horními, bezpečnostními i obecnými předpisy.
- 2/ V místech, kde se báňská činnost přiblíží ke hranici stanoveného dobývacího prostoru, bude tato hranice vytýčena vhodným způsobem v terénu.
- 3/ Těžební i skrývkové práce budou prováděny pouze na pozemcích řádně majetkoprávně vyřízených, vyňatých z lesního půdního fondu a v potřebném předstihu odlesněných.
- 4/ Mezi horní hranou I.skrývkového řezu a okrajem lesního porostu bude zachován manipulační pruh o minimální šíři 5 metrů.
- 5/ V území, kde přichází v úvahu kontakt s historickými hlubinnými důlními díly bude postupováno v souladu s technologickým postupem zpracovaným dle platného bezpečnostního předpisu.
- 6/ Do termínu ukončení vyhodnocení výsledků hydrogeologického průzkumu, prováděného v předmětném území, bude ložisko těženo na bázi o kótě 420 m n.m.
- 7/ Vnitřní výsypka bude zakládána v místech, kde již zásoby užitkového nerostu byly vytěženy a do úrovně, která po konsolidaci výsypkového tělesa zajistí jeho výšku nepřesahující úroveň původního terénu.
- 8/ Podloží před postupem výsypky bude řádně odvodňováno a povrchová voda z plošin etází bude odváděna příkopem do jímky u čerpací stanice.

- 9/ Do I.etáže výsypky bude zakládána hlušina s nejpříznivějšími fyzikálně-mechanickými vlastnostmi z hlediska smykové pevnosti.
- 10/ Generální svah výsypky nepřekročí hodnotu poměru 1 : 2,5.
- 11/ Minimální vzdálenost mezi posledním dobývaným řezem suroviny a patou I.etáže výsypky bude 60 metrů.
- 12/ Rekultivace území zasaženého těžební činností bude prováděna plynule podle schváleného plánu rekultivace pro celý dobývací prostor a to na formu lesního půdního fondu, tedy zalesnění s případnými vytvořenými tůněmi. Zalesnění musí odpovídat geobotanickým hlediskům a nesouhlasí se s použitím akátu trnovníku /Robinia pseudacacia/ a to ani jako tzv. pionýrské dřeviny.
- 13/ Zpracovat rámcový přírodovědný průzkum v souladu s ust. § 67 zákona č.114/1992 Sb. pro území připravované k dobývání. V případě zjištění stanovišť zvláště chráněných druhů živočichů a rostlin na uvedeném území, je těžební organizace povinna zajistit na své náklady transfer, případně v nezbytných důvodech náhradu ekologické újmy.
- 14/ V případě nutnosti kácení zeleně mimo lesní půdní fond bude žádáno o souhlas k příslušnému orgánu ochrany přírody v souladu se zákonem č.114/1992 Sb. § 8.
- 15/ Platnost tohoto rozhodnutí končí vydobytím zásob kaolinu ve stanoveném dobývacím prostoru Trnová I.

O d ů v o d n ě n í :

Západočeské kaolinové a keramické závody, a.s. Horní Bříza požádala v souladu s ust. § 17 zák.č.61/88 Sb. ve znění později vydaných předpisů o povolení hornické činnosti v dobývacím prostoru Trnová I.

Žádost byla doplněna schváleným plánem otvírky, přípravy a dobývání, zpracovaným dle ust. § 32 zák.č.44/1988 Sb. a vyhl. č.104/1988 Sb. a potřebnými doklady. Důvodem jejího podání bylo zajištění dotěžení geologických zásob kaolinu ve stanoveném dobývacím prostoru.

Proti tomuto rozhodnutí se lze odvolat do 15 dnů od jeho oznámení k ČBÚ v Praze prostřednictvím OBÚ v Plzni /§ 53 a násl. zákon č.71/67 Sb./.

Předseda úřad

Ing. Jan Otýs




V opise na vědomí:

- 1/ ZKKZ, a.s. H.Bříza,KAOLIN , Kaznějov, 331 51
- 2/ Okresní úřad Plzeň-sever , ref.ŽP, Plzeň
- 3/ Obecní úřad Trnová
- 4/ Okresní hygienická stanice, Plzeň-sever
- 5/ Správa dálkových kabelů, Pod Všemi svatými 10, Plzeň
- 6/ Lesy České republiky, LS Plasy
- 7/ Vojenská ubytovací a stevební správa, Plzeň

OBVODNÍ BĀŇSKÝ ŪŘAD V PLZNI

Hřimalého 11, 320 25 Plzeň, tel. 7222 367, 7222 378



ZĀPADOČESKÉ KAOLINOVÉ
A KERAMICKÉ ZĀVODY a.s.
3. 9. 1994
HORNÍ BŘÍZA

Západočeské kaolinové
a keramické závody a.s.
Horní Břiza

NABYLO PRÁVNÍ MOCI
DNE: 28.9.1994
Podpis: [Signature]
Datum: 28.9.1994



Naše značka:
2283/511.4/94/Čt/Vá

Vyřizuje:
ing. Čtvrtník

Datum:
28.9.1994

Věc: změna povolení hornické činnosti pro kaolinový lom v
dobývacím prostoru Trnová I

Obvodní báňský úřad v Plzni na základě ust. § 17, odst. 4
zák. ČNR č. 61/1988 Sb. ve znění později vydaných předpisů vydává
k žádosti Západočeských kaolinových a keramických závodů a.s.
Horní Břiza ze dne 18.8.1994, zn. 113/94-35/Ing.Mašek

r o z h o d n u t í

o povolení změny povolení hornické činnosti rozhodnutím Obvodního
báňského úřadu v Plzni ze dne 22.6.1993, č.j.
1104/93/II/511.4/Po.

K tomu se stanoví:

- 1/ Podmínky uvedené v rozhodnutí OBÚ Plzeň ze dne 22.6.1993, č.j.
1104/93 zůstávají v platnosti
- 2/ Nakládka, doprava i úprava odpadového kamene bude probíhat dle
projektové dokumentace přiložené k žádosti o vydání tohoto
rozhodnutí
- 3/ Hornická činnost bude prováděna pouze na pozemcích, které jsou

řádně majetkoprávně vypořádány a ke kterým byl vydán souhlas s vyjmutím z lesního a půdního fondu

- 4/ Při provádění hornické činnosti budou dodrženy platné horní, bezpečnostní i obecné předpisy
- 5/ Platnost tohoto rozhodnutí končí vydobytím zásob kaolinu a doprovodných surovin ve stanoveném dobývacím prostoru Trnová I

O d ů v o d n ě n í :


Západočeské kaolínové a keramické závody, a.s. Horní Bříza požádala v souladu s ust. § 17 zák. ČNR č. 61/1988 Sb. ve znění později vydaných předpisů o změnu povolení hornické činnosti pro kaolinový lom v dobývacím prostoru Trnová I, která spočívá v hospodárnějším využití vydobytých nerostných surovin na tomto ložisku.

Žádost byla doplněna potřebnou dokumentací a doklady souladu s ust. § 32 zák. č. 44/1988 Sb. ve znění později vydaných předpisů a vyhl. ČBÚ č. 104/1988 Sb. ve znění vyhl. č. 242/1992 Sb. K žádosti byla přiložena souhlasná vyjádření účastníků řízení a dotčených orgánů státní správy.

Vzhledem k tomu, že střety zájmů byly v předmětné věci vyřešeny při projednávání o povolení hornické činnosti v r. 1993 a jedná se pouze o doplnění schválené technologie úpravy suroviny, bylo na základě výše uvedených skutečností rozhodnuto, jak je uvedeno

Připomínky obsažené v souhlasných vyjádřeních, týkající se zejména údržby komunikací, nebyly zahrnuty do výroku tohoto rozhodnutí z důvodu, že nespadají do působnosti OBÚ Plzeň.

Proti tomuto rozhodnutí se lze odvolat do 15ti dnů od jeho oznámení k ČBÚ v Praze prostřednictvím OBÚ v Plzni (§ 53 a násl. zákona č. 71/67 Sb.).



Ing. Jan Otýs
předseda úřadu

Jan Otýs

V opise na vědomí:

- ZKZ a.s. Horní Bříza, KAOLIN Kaznějov, 331 51 Kaznějov
- Městský úřad Horní Bříza
- Okresní úřad Plzeň-sever, ref. ŽP, Plzeň
- Obecní úřad Trnová
- Okresní hygienická stanice Plzeň-sever
- Správa dálkových kabelů, Pod všemi svatými 10, Plzeň
- Lesy ČR, Lesní závod Plasy
- Vojenská ubytovací a stavební správa, Plzeň



Toto rozhodnutí nabylo
právní moci dne... 5. 5. 2023
je vykonatelné dne.....
Obvodní báňský úřad pro území krajů
Plzeňského a Jihočeského
dne... 5. 5. 2023



OBVODNÍ BÁŇSKÝ ÚŘAD

pro území krajů Plzeňského a Jihočeského

Sp. zn.: SZ SBS 19786/2023

Č.j.: SBS 20734/2023/OBÚ-06

V Plzni dne 4. 5. 2023

OPRÁVNĚNÍ

**k hornické činnosti a činnosti prováděné hornickým způsobem, jakož
i k projektování a navrhování objektů a zařízení, které jsou součástí těchto
činností**

Obvodní báňský úřad pro území krajů Plzeňského a Jihočeského jako orgán věcně a místně příslušný podle ustanovení § 5 odst. 2 zákona č. 61/1988 Sb., o hornické činnosti, výbušninách a o státní báňské správě, ve znění pozdějších předpisů (dále jen „zákon č. 61/1988 Sb.“), a podle ustanovení § 1 odst. 2 vyhlášky č. 15/1995 Sb., o oprávnění k hornické činnosti a činnosti prováděné hornickým způsobem, jakož i k projektování a navrhování objektů a zařízení, které jsou součástí těchto činností, ve znění pozdějších předpisů (dále jen „vyhláška č. 15/1995 Sb.“), mění oprávnění podle ustanovení § 1 odst. 1 vyhlášky č. 15/1995 Sb., § 5 odst. 2 zákona č. 61/1988 Sb. a § 151 zákona č. 500/2004 Sb., správní řád, ve znění pozdějších předpisů,

právní osobě

Obchodní jméno: **LB MINERALS, s. r. o.**

Sídlo: **Tovární 431, 330 12 Horní Bříza**

IČO: **279 94 929**

Předmět činnosti:

Hornická činnost v souladu s ustanovením § 2 zákona č. 61/1988 Sb., písmeno:

- a) vyhledávání a průzkum ložisek vyhrazených nerostů,
- b) otvírka, příprava a dobývání výhradních ložisek,
- c) zřizování, zajišťování a likvidace důlních děl a lomů,
- d) úprava a zušlechťování nerostů prováděné v souvislosti s jejich dobýváním,
- e) zřizování a provozování odvalů, výsypek a odkališť při činnostech dle písmen a) až d),
- g) zajišťování a likvidace starých důlních děl,
- i) důlně měřická činnost.

Činnost prováděná hornickým způsobem v souladu s ustanovením § 3 zákona č. 61/1988 Sb., písmeno:

- a) dobývání ložisek nevyhrazených nerostů, včetně úpravy a zušlechťování nerostů prováděných v souvislosti s jejich dobýváním, a vyhledávání a průzkum ložisek nevyhrazených nerostů prováděné k tomu účelu,
- b) těžba písků v korytech vodních toků a štěrkopísků plovacími stroji, včetně úpravy a zušlechťování těchto surovin prováděných v souvislosti s jejich těžbou, s výjimkou odstraňování nánosů při údržbě vodních toků,
- e) zemní práce prováděné za použití strojů a výbušnin, pokud se na jedné lokalitě přemísťuje více než 100 000 m krychlových horniny, s výjimkou zakládání staveb,
- f) vrtání vrtů s délkou nad 30 m pro jiné účely než k činnostem uvedeným v § 2 a 3,
- i) podzemní práce spočívající v hloubení důlních jam a studní, v ražení štol a tunelů, jakož i ve vytváření podzemních prostorů o objemu větším než 300 m krychlových horniny.

Odborně způsobilý zaměstnanec:

Titul, jméno a příjmení: **Ing. JAN SUTNAR**

Datum narození: **1. 12. 1975**

Osvědčení o odborné způsobilosti **závodní lomu nad 500 tisíc tun**, vydal ČBÚ, dne 29. 6. 2006, pod č. j. **4531/II/05/190**;

Osvědčení o odborné způsobilosti **závodní lomu do 500 tisíc tun**, vydal OBÚ Plzeň, dne 10. 7. 2008, pod č. j. **1432/08/06/2**;

Osvědčení o odborné způsobilosti **báňský projektant**, vydal OBÚ Plzeň, dne 10. 7. 2008, pod č. j. **1895/08/06**.

Titul, jméno a příjmení: **Ing. VÁCLAV TIRB**

Datum narození: **7. 8. 1980**

Osvědčení o odborné způsobilosti k výkonu regulované činnosti **závodní**, vydal OBÚ Plzeň, dne 31. 10. 2011, pod č. j. **SBS/30069/2011/OBÚ-06/3**.

Titul, jméno a příjmení: **KAMIL SEIDL**

Datum narození: **17. 8. 1964**

Osvědčení o odborné způsobilosti k výkonu regulované činnosti **báňský projektant**, vydal OBÚ Plzeň, dne 1. 7. 1999, pod č. j. **1884/99**.

Titul, jméno a příjmení: **ALENA KOUKOLÍKOVÁ**

Datum narození: **6. 4. 1966**

Osvědčení o odborné způsobilosti k výkonu regulované činnosti **důlní měřič**, vydal OBÚ Plzeň, dne 25. 11. 1998, pod č. j. **3183/98**.

Titul, jméno a příjmení: **Ing. JOSEF BUVALIČ**

Datum narození: **22. 2. 1976**

Osvědčení o odborné způsobilosti k výkonu regulované činnosti **bezpečnostní technik**, vydal OBÚ Plzeň, dne 29. 12. 2010, pod č. j. **SBS 38259/2010/3**;

Osvědčení o odborné způsobilosti k výkonu regulované činnosti **závodní lomu do 500 tisíc tun**, vydal OBÚ Plzeň, dne 29. 12. 2010, pod č. j. **SBS 38218/2010/3**;

Osvědčení o odborné způsobilosti k výkonu regulované činnosti **závodní**, vydal OBÚ Plzeň, dne 29. 12. 2010, pod č. j. **SBS 38258/2010/3**.

Titul, jméno a příjmení: **Ing. TOMÁŠ VYBÍRAL, Ph.D.**

Datum narození: **30. 8. 1972**

Osvědčení o odborné způsobilosti k výkonu regulované činnosti **hlavní důlní měřič**, vydal ČBÚ, dne 19. 9. 2017, pod č. j. **SBS 28192/2017/ČBÚ-22.**

Titul, jméno a příjmení: **RNDr. LUBOMÍR ARON**

Datum narození: **13. 1. 1954**

Osvědčení o odborné způsobilosti k výkonu regulované činnosti **projektovat, provádět a vyhodnocovat geologické práce v oborech: a) ložisková geologie, b) zkoumání geologické stavby**, vydalo Ministerstvo životního prostředí, dne 19. 6. 2003, pod č. j. 222/660/14649/03;

Osvědčení o odborné způsobilosti k výkonu regulované činnosti **báňský projektant**, vydal OBÚ Plzeň, dne 3. 7. 2001, pod č. j. **1727/2001.**

Titul, jméno a příjmení: **VIKTOR STOPKA**

Datum narození: **21. 5. 1974**

Osvědčení o odborné způsobilosti k výkonu regulované činnosti **závodní lomu do 500 tisíc tun**, vydal OBÚ Plzeň, dne 20. 1. 2010, pod č. j. **47/10/06/3;**

Osvědčení o odborné způsobilosti k výkonu regulované činnosti **závodní**, vydal OBÚ Plzeň, dne 20. 1. 2010, pod č. j. **3751/09/06/3.**

Titul, jméno a příjmení: **MIROSLAV GŠÍR**

Datum narození: **9. 12. 1974**

Osvědčení o odborné způsobilosti k výkonu regulované činnosti **závodní lomu do 500 tisíc tun**, vydal OBÚ Plzeň, dne 20. 1. 2010, pod č. j. **48/10/06/3;**

Osvědčení o odborné způsobilosti k výkonu regulované činnosti **závodní**, vydal OBÚ Plzeň, dne 20. 1. 2010, pod č. j. **3750/09/06/3.**

Titul, jméno a příjmení: **Bc. BOHUMÍR BÍLEK**

Datum narození: **16. 3. 1982**

Osvědčení o odborné způsobilosti k výkonu regulované činnosti **bezpečnostní technik**, vydal OBÚ Plzeň, dne 21. 2. 2012, pod č. j. **SBS/01962/2012/OBÚ-06/3;**

Osvědčení o odborné způsobilosti k výkonu regulované činnosti **závodní**, vydal OBÚ Plzeň, dne 20. 1. 2010, pod č. j. **3749/09/06/3.**

Titul, jméno a příjmení: **Ing. ZBYNĚK SONNTAG**

Datum narození: **28. 4. 1967**

Osvědčení o odborné způsobilosti k výkonu regulované činnosti **závodní lomu nad 500 tisíc tun**, vydal ČBÚ, dne 29. 6. 2006, pod č. j. **4530/II/05/189;**

Osvědčení o odborné způsobilosti k výkonu regulované činnosti **závodní lomu do 500 tisíc tun**, vydal OBÚ Plzeň, dne 6. 4. 2005, pod č. j. **566/415.2/05;**

Osvědčení o odborné způsobilosti k výkonu regulované činnosti **bezpečnostní technik**, vydal OBÚ Plzeň, dne 6. 4. 2005, pod č. j. **563/415.2/04;**

Osvědčení o odborné způsobilosti k výkonu regulované činnosti **báňský projektant**, vydal OBÚ Plzeň, dne 6. 4. 2005, pod č. j. **564/415.2/04;**

Osvědčení o odborné způsobilosti k výkonu regulované činnosti **závodní**, vydal OBÚ Plzeň, dne 20. 11. 2002, pod č. j. **3555/II/02/415.2.**

Titul, jméno a příjmení: **Ing. KAMIL HRUBÝ**

Datum narození: **11. 7. 1975**

Osvědčení o odborné způsobilosti k výkonu regulované činnosti **závodní**, vydal OBÚ Plzeň, dne 31. 10. 2011, pod č. j. **SBS/30070/2011/OBÚ-06/3.**

Titul, jméno a příjmení: **PETR HUTTA**

Datum narození: **27. 2. 1972**

Osvědčení o odborné způsobilosti k výkonu regulované činnosti **závodní**, vydal OBÚ Plzeň, dne 21. 2. 2023, pod č. j. **SBS 07633/2023/OBÚ-06**.

Titul, jméno a příjmení: **TOMÁŠ KADLEC**

Datum narození: **11. 1. 1979**

Osvědčení o odborné způsobilosti k výkonu regulované činnosti **závodní**, vydal OBÚ Plzeň, dne 13. 4. 2023, pod č. j. **SBS 17257/2023/OBÚ-06**.

Osvědčení o odborné způsobilosti k výkonu regulované činnosti **bezpečnostní technik**, vydal OBÚ Plzeň, dne 13. 4. 2023, pod č. j. **SBS 17260/2023/OBÚ-06**.

Titul, jméno a příjmení: **Ing. LUBOMÍR ŠIK**

Datum narození: **29. 4. 1959**

Osvědčení o odborné způsobilosti k výkonu regulované činnosti **hlavní důlní měřič**, vydal ČBÚ, dne 3. 10. 2017, pod č. j. **SBS 27879/2017/ČBÚ-22**.

Titul, jméno a příjmení: **VÁCLAV PACHL**

Datum narození: **10. 9. 1982**

Osvědčení o odborné způsobilosti k výkonu regulované činnosti **závodní lomu do 500 tisíc tun**, vydal OBÚ Plzeň, dne 20. 10. 2011, pod č. j. **SBS/30072/2011/3/OBÚ-06/3**;

Osvědčení o odborné způsobilosti k výkonu regulované činnosti **báňský projektant**, vydal OBÚ Plzeň, dne 20. 10. 2011, pod č. j. **SBS/30073/2011/3/OBÚ-06**.

Titul, jméno a příjmení: **JOSEF KADLEC**

Datum narození: **4. 6. 1953**

Osvědčení o odborné způsobilosti k výkonu regulované činnosti **závodní lomu do 500 tisíc tun**, vydal OBÚ Plzeň, dne 24. 3. 2000, pod č. j. **856/00**;

Osvědčení o odborné způsobilosti k výkonu regulované činnosti **důlní měřič**, vydal OBÚ Plzeň, dne 9. 3. 1994, pod č. j. **455/94**;

Osvědčení o odborné způsobilosti k výkonu regulované činnosti **báňský projektant**, vydal OBÚ Příbram, dne 25. 3. 2005, pod č. j. **918-415.-05**.

Titul, jméno a příjmení: **Ing. OLDŘICH ŠTĚCH**

Datum narození: **17. 10. 1960**

Osvědčení o odborné způsobilosti k výkonu regulované činnosti **závodní lomu nad 500 tisíc tun**, vydal ČBÚ, dne 13. 11. 2009, pod č. j. **2664/II/09/204**.

Titul, jméno a příjmení: **JAN VACH**

Datum narození: **2. 3. 1971**

Osvědčení o odborné způsobilosti k výkonu regulované činnosti **závodní lomu do 500 tisíc tun**, vydal OBÚ Příbram, dne 11. 12. 2009, pod č. j. **2617/2009/07/4**.

Titul, jméno a příjmení: **Bc. JOSEF RUS**

Datum narození: **23. 3. 1973**

Osvědčení o odborné způsobilosti k výkonu regulované činnosti **závodní lomu do 500 tisíc tun**, vydal OBÚ Příbram, dne 11. 12. 2009 pod č. j. **2616/2009/07/4**.

Titul, jméno a příjmení: **Ing. JAN ZAHRADNÍK**

Datum narození: **25. 7. 1989**

Osvědčení o odborné způsobilosti k výkonu regulované činnosti **báňský projektant**, vydal OBÚ Plzeň, dne 27. 2. 2017, pod č. j. **SBS 32963/2016/OBÚ-06/3**;

Osvědčení o odborné způsobilosti k výkonu regulované činnosti **závodní lomu do 500 000 tun**, vydal OBÚ Plzeň, dne 10. 11. 2017, pod č. j. **SBS 34166/2017/OBÚ-06/2**;

Osvědčení o odborné způsobilosti k výkonu regulované činnosti **závodní**, vydal OBÚ Plzeň, dne 17. 4. 2018, pod č. j. **SBS 39577/2017/OBÚ-06/3**;

Osvědčení o odborné způsobilosti k výkonu regulované činnosti **projektovat, provádět a vyhodnocovat geologické práce v oboru ložisková geologie**, vydalo Ministerstvo životního prostředí, dne 4. 12. 2018, pod č. j. **ENV/2018/71264/1008**;

Osvědčení o odborné způsobilosti k výkonu regulované činnosti **závodního lomu nad 500 000 tun**, vydal ČBÚ, dne 12. 3. 2020, pod č. j. **SBS 03743/2020/ČBÚ-21**.

Titul, jméno a příjmení: **VLASTISLAV ŠIK**

Datum narození: **25. 2. 1956**

Osvědčení o odborné způsobilosti k výkonu regulované činnosti **bezpečnostní technik**, vydal OBÚ Sokolov, dne 10. 3. 1999, pod č. j. **519/410/1999**.

Titul, jméno a příjmení: **Ing. MIROSLAV ŠTĚPÁNEK**

Datum narození: **9. 7. 1966**

Osvědčení o odborné způsobilosti k výkonu regulované činnosti **závodní lomu do 500 tisíc tun**, vydal OBÚ Sokolov, dne 24. 4. 1995, pod č. j. **872/410/1995**;

Osvědčení o odborné způsobilosti k výkonu regulované činnosti **závodní**, vydal OBÚ Sokolov, dne 10. 7. 2007, pod č. j. **1631/410/He/2007**;

Osvědčení o odborné způsobilosti k výkonu regulované činnosti **bezpečnostní technik**, vydal OBÚ Sokolov, dne 8. 6. 1998, pod č. j. **1024/II/410/1998**;

Osvědčení o odborné způsobilosti k výkonu regulované činnosti **báňský projektant**, vydal OBÚ Sokolov, dne 12. 6. 2001, pod č. j. **1328/I/410/2001**;

Osvědčení o odborné způsobilosti k výkonu regulované činnosti **důlní měřič**, vydal OBÚ Sokolov, dne 18. 4. 2000, pod č. j. **498/410/2000**.

Titul, jméno a příjmení: **Ing. RADEK ČERNÝ**

Datum narození: **26. 12. 1970**

Osvědčení o odborné způsobilosti k výkonu regulované činnosti **závodní lomu do 500 tisíc tun**, vydal OBÚ Sokolov, dne 8. 2. 2011, pod č. j. **4238/2011**;

Osvědčení o odborné způsobilosti k výkonu regulované činnosti **závodní**, vydal OBÚ Sokolov, dne 8. 2. 2016, pod č. j. **SBS/04152/I/2016/OBÚ-08**.

Titul, jméno a příjmení: **JAN HOŠŤÁLEK**

Datum narození: **22. 5. 1974**

Osvědčení o odborné způsobilosti k výkonu regulované činnosti **důlní měřič**, vydal OBÚ Sokolov, dne 22. 7. 2004, pod č. j. **2001/IV/410/2004**.

Titul, jméno a příjmení: **Ing. MIROSLAV KADERA**

Datum narození: **14. 9. 1960**

Osvědčení o odborné způsobilosti k výkonu regulované činnosti **závodní lomu nad 500 tisíc tun**, vydal ČBÚ, dne 15. 12. 2010, pod č. j. **SBS 38151/2010/211**.

Titul, jméno a příjmení: **VÍTĚZSLAV TROJAN**

Datum narození: **4. 12. 1956**

Osvědčení o odborné způsobilosti k výkonu regulované činnosti **závodní lomu do 500 tisíc tun**, vydal OBÚ Brno, dne 10. 11. 2005, pod č. j. **08-7390/2005-415.2**.

Titul, jméno a příjmení: **Ing. MIROSLAV POVOLNÝ**

Datum narození: **30. 4. 1945**

Osvědčení o odborné způsobilosti k výkonu regulované činnosti **bezpečnostní technik**, vydal OBÚ Brno, dne 6. 2. 2006, pod č. j. **01-0463/2006-415.2**.

Vydáním tohoto oprávnění se ruší platnost oprávnění č. j. SBS 02982/2023/OBÚ-06, vydaného Obvodním báňským úřadem pro území krajů Plzeňského a Jihočeského dne 20. 1. 2023.

K vydání změny oprávnění se váže poplatková povinnost podle zákona č. 634/2004 Sb. o správních poplatcích, ve znění pozdějších předpisů, a to ve výši 500 Kč (část IV, položka 60, bod 1, písmene a) Sazebníku správních poplatků).


Poplatek byl žadatelem uhrazen kolkovou známkou.

Podle ustanovení § 151 odst. 3 zákona 500/2004 Sb. nabývá rozhodnutí právní moci a právních účinků dnem převzetí dokladu účastníkem.



Ing. Bivoj Merc
předseda

Obvodního báňského úřadu
pro území krajů Plzeňského a
Jihočeského
v zastoupení Ing. Kamil Šmida
zástupce předsedy



Rozdělovník:

Obdrží účastník:

- *LB MINERALS, s. r. o., Tovární 431, 330 12 Horní Bříza,*

a na vědomí po nabytí právní moci:

- *Český statistický úřad Plzeň, Slovanská alej 36, 326 64 Plzeň*
- *Finanční úřad Plzeň-sever, nám. Českých bratří 8, 301 00 Plzeň*