

**Vývaziště Petr Kostka , k.ú. Brzánky, ř. km 814,50 + 814,55; PB**

105/1

105/62

Petr Kostka

105/79

Petr Kostka

čůzk

čůzk

čůzk

čůzk

čůzk

břeh 7 x 3 = 21 m<sup>2</sup>  
lávka nad vodou 1 x 0,8 = 0,8 m<sup>2</sup>  
celkem 21,8 m<sup>2</sup>

břeh 10 x 6 = 60 m<sup>2</sup>

molo ř. km 814,50  
3 x 3 = 9 m<sup>2</sup>  
evid. číslo: RO-43014

molo ř. km 814,55  
(9 x 1) + (1 x 1,5) = 10,5 m<sup>2</sup>  
evid. číslo: RO-43010

486/6

TELEFON [REDACTED]  
E-MAIL [REDACTED]  
IČO 70890005  
DIČ CZ70890005  
IDDS dbyt8g2  
Obchodní rejstřík vedený u KS v Hradci Králové,  
oddíl A, vložka 9473

Petr Kostka  
[REDACTED]

VÁŠ DOPIS Č. J. / ZE DNE  
8. 11. 2022

ČÍSLO JEDNACÍ  
PLa/Bo/2022/051990

VYŘIZUJE/LINKA  
[REDACTED]

HRADEC KRÁLOVÉ  
5.12.2022

## Vývaziště v k. ú. Brzánky, Labe v ř. km 814,50, pravý břeh

Na Povodí Labe, státní podnik byla dne 8. 11. 2022 doručena Vaše žádost o vydání souhlasu správce vodní cesty s umístěním a provozováním **vývaziště** na pravém břehu řeky Labe v k. ú. Brzánky, ř. km **814,50**, cca na souřadnicích (S-JTSK) X: -745953, Y: -1001049, č. h. p. 1-12-03-0370-0-00, ve vzdutí VD Roudnice nad Labem a aktivní zóně záplavového území, která je zaplavována již při Q<sub>s</sub>.

Žádost je doložena technickou zprávou, situačním schématem s rozměry a souborem map se zákresem umístění. Předmětem záměru je umístění plovoucího mola o rozměrech 3 x 3 m (9 m<sup>2</sup>), které bude ocelové konstrukce, nadnášeno plastovými plováky a pochozí část bude dřevěná. Molo bude umístěno za podélnou koncentrační hrází. Molo bude ke břehu kotveno pomocí přístupové lávky o rozměrech 4 x 0,8 m, která bude vyvázána na kotevních trnech. Plovoucí zařízení bude sloužit k **individuální rekreaci** a k vyvázáni **1 nevidovaného plavidla**.

**Z hlediska správce povodí** konstatujeme, že vzhledem k charakteru a rozsahu je záměr možný.

**Z hlediska zájmů daných § 23a vodního zákona, platným Národním plánem povodí Labe a Plánem dílčího povodí Ohře a dolního Labe a ostatních přítoků (§ 24 až § 26 vodního zákona)** je uvedený záměr možný, protože lze předpokládat, že záměrem nedojde ke zhoršení chemického stavu a ekologického stavu/ potenciálu dotčených útvarů povrchových vod a chemického stavu a kvantitativního stavu útvarů podzemních vod, a že nebude znemožněno dosažení jejich dobrého stavu/ potenciálu.

**Z hlediska dalších zájmů sledovaných vodním zákonem** souhlasíme za podmínky, že záměr bude předložen k vyjádření příslušnému vodoprávnímu úřadu (§ 17 či § 18 zákona č. 254/2001 Sb., vodní zákon), které nám bude předloženo před uzavřením nájemní smlouvy. K zařízení musí být zpracován povodňový plán, který nám bude předložen k vyjádření. Zároveň bude provedena aktualizace povodňového plánu pro molo v ř. km 814,55. Kontaktní osoba je [REDACTED], e-mail: [REDACTED]

**Povodí Labe, státní podnik jako příslušný správce vodní cesty Labe souhlasí s umístěním a provozem vývaziště** za splnění podmínek:

- 1) Provozovatel viditelně označí konstrukci mola evidenčním číslem, které přidělí správce vodní cesty při uzavření nájemní smlouvy pro jeho umístění. Výška písma bude minimálně 10 cm.
- 2) V dotčeném místě se nenachází úvazné prvky pro upevnění mola. Konstrukce, umístění a vzhled nově osazovaných vázacích prvků budou v předstihu s námi konzultovány. Kontaktní osoba je [REDACTED] tel.: [REDACTED] e-mail: [REDACTED]
- 3) Nejsou povoleny žádné další stavební úpravy břehu, betonové konstrukce ani oplocení. Stávající opevnění břehovou dlažbou nesmí být nahrazeno betonovou nebo kamennou zdí. Nesouhlasíme s prováděním úprav břehu, jako jsou rozebírání dlažby, záhozu, stavby opěrných zídek apod. Provádění břehových úprav je možné pouze se souhlasem Povodí Labe, státní podnik.
- 4) Opevnění břehu Labe, tj. záhozová lavice z lomového kamene a zadláždění břehu z lomového kamene, břehové plavební znaky, vázací prvky aj. zařízení ve správě Povodí Labe, státní podnik nesmí být umístěním a provozem vývaziště narušeny.
- 5) Stavbou ani provozem vývaziště nesmí dojít ke znečištění podzemních a povrchových vod (ve smyslu § 38 a § 39 vodního zákona).
- 6) Zařízení musí snést účinky kolísání hladiny v jezové zdrži VD Roudnice nad Labem.

- 7) Provozovatel mola bude zajišťovat potřebné plavební hloubky podél zařízení až po plavební dráhu na vlastní náklady, stejně jako řádný stav přilehlých břehových pozemků (údržba břehových prostů, uklízení odpadků apod.)
- 8) Konstrukce mola a vyvážané plavidlo nesmí zasahovat do plavební dráhy.
- 9) Provozovatel bude na svůj náklad odklízet splaví zachycené na konstrukci mola.
- 10) Pro provoz mola bude zpracován povodňový plán, který bude v souladu s příslušným povodňovým plánem obce a vyhláškou č. 67/2015 Sb., o pravidlech plavebního provozu. Provozovatel mola na vlastní náklady vymístí a uloží konstrukci mola i vyvážané plavidlo mimo aktivní zónu záplavového území před zákazem plavby při vodním stavu, za kterého je na příslušném úseku vodní cesty ohrožena bezpečnost plavby, stoupající tendenci a v zimním období při výskytu ledových jevů.
- 11) V případě provozní potřeby údržby vodního toku provede majitel mola na výzvu správce vodního toku jeho vymístění na vlastní náklady.
- 12) Povodí Labe, státní podnik nenese odpovědnost za škody způsobené zvýšenými průtoky v korytě řeky Labe.
- 13) O případných změnách ve využití, vybavení či zařízení vývaziště je provozovatel povinen neprodleně informovat správce vodní cesty.
- 14) K umístění vývaziště je (dle § 5a zákona č. 114/1995 Sb., o vnitrozemské plavbě) nezbytný souhlas plavebního úřadu.
- 15) K umístění mola je nezbytný souhlas obce Brzánky.

**Z hlediska majetkoprávních vztahů** konstatujeme, že vývaziště se bude nacházet na pozemku p. č. 486/6 v k. ú. Brzánky, ke kterému vykonává právo vlastníka Povodí Labe, státní podnik. Z tohoto důvodu je třeba dořešit majetkoprávní vztahy k dotčenému majetku ve správě státního podniku Povodí Labe a uzavřít s provozovatelem nájemní smlouvu.

Ve věci uzavření příslušných smluvních vztahů se formou žádosti (s uvedením čísla jednacího tohoto stanoviska) obraťte na [redacted], tel.: [redacted], e-mail: [redacted], přičemž Vaše žádost musí být doplněna o následující doklady:

- kopie aktuálního snímku katastrální mapy s ortofotopodkladem/ situace s vyznačením rozsahu užívaného majetku, včetně vyčíslení výměry,
- souhlas Státní plavební správy s umístěním stavby,
- vyjádření, souhlas či povolení vodoprávního úřadu,
- písemné čestné prohlášení nájemce o tom, že má zajištěno právo průchodu k předmětu nájmu přes pozemky třetích osob,
- souhlasné stanovisko obce.


Toto stanovisko, které je podkladem pro vydání platného rozhodnutí nebo opatření vodoprávního, nebo jiného správního úřadu, nebo samosprávného orgánu, platí **2 roky** od data jeho vydání. V případě, že stanovisko bylo použito pro vydání platného rozhodnutí nebo opatření vodoprávního, nebo jiného správního úřadu, nebo samosprávného orgánu, pozbývá toto stanovisko platnosti. V této věci je za Povodí Labe, státní podnik oprávněna jednat jeho organizační jednotka, Povodí Labe, státní podnik, závod Roudnice nad Labem.

Místem pro doručování důležitých písemností, zejména rozhodnutí, zůstává Povodí Labe, státní podnik, Víta Nejedlého 951, 500 03 Hradec Králové.

**Na vědomí**

- 1) Státní plavební správa, pobočka Děčín
- 2) PL – závod Roudnice nad Labem
- 3) Obec Brzánky

**Od:**  
**Komu:**  
**Kopie:**



**Datum:** 04. duben 2023 13:00  
**Předmět:** Aktualizace stanoviska - vývaziště v k. ú. Brzánky, Labe v ř. km 814,50, PB, P. Kostka, RO-43014


Dobrý den,

na Povodí Labe, státní podnik byla dne 4. 4. 2023 doručena Vaše žádost o vydání **aktualizace** souhlasného stanoviska správce vodní cesty k umístění a provozování vývaziště na pravém břehu řeky Labe v k. ú. Brzánky, ř. km 814,50 cca na souřadnicích (S-JTSK) X: -745953, Y: -1001049 ze dne 5. 12. 2022 pod č. j. PLa/Bo/2022/0051990. V místě je umístěné plovoucí molo o rozměrech 3 x 3 m (9 m<sup>2</sup>) s přístupovou lávkou o rozměrech 4 x 0,8 m.

Jedná se o změnu účelu (původně individuální rekreace). Plovoucí zařízení slouží k vyvážání **1 nevidovaného plavidla** a k **podnikatelskému účelu**, dále zůstává stanovisko beze změny.

S pozdravem a přáním krásného dne

Povodí Labe, státní podnik  
Víta Nejedlého 951/8  
500 03 Hradec Králové



Předmět: Aktualizace - 3 x stanovisko Petr Kostka

(Viz připojený soubor: [\\_PLa\\_Bo\\_2022\\_051990\\_Brzanky\\_814,50\\_5.12.2022.pdf](#))  
(Viz připojený soubor: [\\_PLa-Bo-2022-005368\\_Dobrin\\_812,24\\_7.3.2022.pdf](#))  
(Viz připojený soubor: [3\\_PLa-Bo-2021-016170\\_Brzanky\\_814,55\\_14.5.2021.pdf](#))

Dobrý den,

v minulosti byla vydána následující 3 platná stanoviska pro 3 vývaziště pana Petra Kostky:

- PLa/Bo/2021/016170, 14.5.2021 (ř. km 814,55, Brzánky)
- PLa/Bo/2022/005368, 7.3.2022 (ř. km 812,24, Dobříň)
- PLa/Bo/2022/051990, 5.12.2022 (ř. km 814,50, Brzánky)

Všechna 3 zařízení jsou dle těchto stanovisek určena k individuální rekreaci. Po konzultaci s žadatelem vás žádám o aktualizaci těchto 3 stanovisek, kdy všechna vývaziště budou určena k podnikatelskému účelu.

TELEFON

E-MAIL

IČO

DIČ

IDDS

Obchodní rejstřík

70890005

CZ70890005

dbyt8g2

vedený u KS v Hradci Králové,  
oddíl A, vložka 9473

Petr Kostka

VÁŠ DOPIS Č. J. / ZE DNE  
7. 4. 2021

ČÍSLO JEDNACÍ  
PLa/Bo/2021/016170

VYŘIZUJE/LINKA

HRADEC KRÁLOVÉ  
14.5.2021

## Vývaziště v k. ú. Brzánky, Labe v ř. km 814,55, pravý břeh

Na Povodí Labe, státní podnik byla dne 7. 4. 2021 doručena Vaše žádost o vydání souhlasu správce vodní cesty s umístěním a provozováním **vývaziště** na pravém břehu řeky Labe v k. ú. Brzánky, ř. km **814,55**, cca na souřadnicích (S-JTSK) X: -745893, Y: -1001038, č. h. p. 1-12-03-0370-0-00, ve vzduší VD Roudnice nad Labem a aktivní zóně záplavového území, která je zaplavována již při Q<sub>s</sub>.

Žádost je doložena technickou zprávou, vzorovými řezy s rozměry a souborem map se zákresem umístění. Molo bude o rozměrech 10 x 1 m, poslední metr mola bude rozšířen na 1,5 m, kde bude umístěn plovák. Z toho část o délce 5 m bude pevná, ke kterému bude kloubově upevněna plovoucí část mola o délce 5 m. Pevné molo bude umístěno na zaberaněné tyči. Pochozí část mol bude tvořena ocelovými pororošty. Plovoucí zařízení bude sloužit k **individuální rekreaci** a k vyvázání **1 evidovaného plavidla** (e. č. 500 131).

**Z hlediska správce povodí** konstatujeme, že vzhledem k charakteru a rozsahu je záměr možný.

**Z hlediska zájmů daných § 23a vodního zákona, platným Národním plánem povodí Labe a Plánem dílčího povodí Ohře a dolního Labe a ostatních přítoků (§ 24 až § 26 vodního zákona)** je předmětný záměr možný, protože lze předpokládat, že jeho realizací nedojde ke zhoršení stavu dotčeného vodního útvaru, a že záměr nebude mít za následek nedosažení dobrého stavu dotčeného vodního útvaru.

**Z hlediska dalších zájmů sledovaných vodním zákonem** souhlasíme za podmínky, že záměr bude předložen k vyjádření příslušnému vodoprávnímu úřadu (§ 18 zákona č. 254/2001 Sb., vodní zákon), které nám bude předloženo před uzavřením nájemní smlouvy. K zařízení musí být zpracován povodňový plán, který nám bude předložen k vyjádření.

**Povodí Labe, státní podnik jako příslušný správce vodní cesty Labe souhlasí s umístěním a provozem vývaziště** za splnění podmínek:

- 1) Provozovatel viditelně označí konstrukci mola evidenčním číslem, které přidělí správce vodní cesty při uzavření nájemní smlouvy pro jeho umístění. Výška písma bude minimálně 10 cm.
- 2) V dotčeném místě se nenachází úvazné prvky pro upevnění mola. Konstrukce, umístění a vzhled nově osazovaných vázacích prvků budou v předstihu s námi konzultovány. Kontaktní osoba je [REDAKCE], e-mail: [REDAKCE]
- 3) Nejsou povoleny žádné další stavební úpravy břehu, betonové konstrukce ani oplocení. Stávající opevnění břehovou dlažbou nesmí být nahrazeno betonovou nebo kamennou zdí. Nesouhlasíme s prováděním úprav břehu, jako jsou rozebírání dlažby, záhozu, stavby opěrných zídek apod. Provádění břehových úprav je možné pouze se souhlasem Povodí Labe, státní podnik.

- 4) Opevnění břehu Labe, tj. záhozová lavice z lomového kamene a zadláždění břehu z lomového kamene, břehové plavební znaky, vázací prvky aj. zařízení ve správě Povodí Labe, státní podnik nesmí být umístěním a provozem vývaziště narušeny.
- 5) Stavbou ani provozem vývaziště nesmí dojít ke znečištění podzemních a povrchových vod (ve smyslu § 38 a § 39 vodního zákona).
- 6) Zařízení musí snést účinky kolísání hladiny v jezové zdrži VD Roudnice nad Labem.
- 7) Provozovatel mola bude zajišťovat potřebné plavební hloubky podél zařízení až po plavební dráhu na vlastní náklady, stejně jako řádný stav přilehlých břehových pozemků (údržba břehových porostů, uklízení odpadků apod.)
- 8) Konstrukce mola a vyvázané plavidlo nesmí zasahovat do plavební dráhy.
- 9) Provozovatel bude na svůj náklad odklízet splaví zachycené na konstrukci mola.
- 10) Pro provoz mola bude zpracován povodňový plán, který bude v souladu s příslušným povodňovým plánem obce a vyhláškou č. 67/2015 Sb., o pravidlech plavebního provozu. Před zákazem plavby při vodním stavu, za kterého je na příslušném úseku vodní cesty ohrožena bezpečnost plavby, a stoupající tendenci a v zimním období při výskytu ledových jevů budou konstrukce mola i vyvázané plavidlo vymístěny a uloženy mimo aktivní zónu záplavového území.
- 11) V případě provozní potřeby údržby vodního toku provede majitel mola na výzvu správce vodního toku jeho vymístění na vlastní náklady.
- 12) Povodí Labe, státní podnik nenese odpovědnost za škody způsobené zvýšenými průtoky v korytě řeky Labe.
- 13) O případných změnách ve využití, vybavení či zařízení vývaziště je provozovatel povinen neprodleně informovat správce vodní cesty.
- 14) K umístění a provozování vývaziště je (dle § 5a a 8a zákona č. 114/1995 Sb., o vnitrozemské plavbě) nezbytné povolení plavebního úřadu.
- 15) Instalace mola bude provedena až po uzavření nájemní smlouvy.

**Z hlediska majetkoprávních vztahů** konstatujeme, že vývaziště se nachází na pozemku p. č. 486/6 v k. ú. Brzánky, ke kterému vykonává právo vlastníka Povodí Labe, státní podnik. Z tohoto důvodu je třeba dořešit majetkoprávní vztahy k dotčenému majetku ve správě státního podniku Povodí Labe a uzavřít nájemní smlouvu. Kontaktní osobou je [REDAKCE], tel.: [REDAKCE], e-mail: [REDAKCE]


Platnost tohoto stanoviska je stanovena na **2 roky** od data jeho vydání, pokud v této době nebude využito pro vydání platného rozhodnutí nebo jiného opatření vodoprávního a plavebního úřadu, pro které je podkladem. V této věci je za Povodí Labe, státní podnik oprávněna jednat jeho organizační jednotka, Povodí Labe, státní podnik, závod Roudnice nad Labem.

Místem pro doručování důležitých písemností, zejména rozhodnutí, zůstává Povodí Labe, státní podnik, Víta Nejedlého 951, 500 03 Hradec Králové.

#### **Na vědomí**

Státní plavební správa, pobočka Děčín  
PL – závod Roudnice nad Labem

**Od:**  
**Komu:**  
**Kopie:**



**Datum:** 04. duben 2023 11:48

**Předmět:** Aktualizace: vývaziště v k. ú. Brzánky, Labe ř. km 814,55, PB, P. Kostka, RO-43010


---

Dobrý den,

na Povodí Labe, státní podnik byla dne 4. 4. 2023 doručena Vaše žádost o vydání **aktualizace** souhlasného stanoviska správce vodní cesty k umístění a provozování vývaziště na pravém břehu řeky Labe v k. ú. Brzánky, ř. km 814,55 cca na souřadnicích (S-JTSK) X: -745893, Y: -1001038 ze dne 14. 5. 2021 pod č. j. PLa/Bo/2021/016170. V místě je umístěné molo o rozměrech 10 x 1 m, poslední metr mola je rozšířen na 1,5 m (10,5 m<sup>2</sup>), kde je umístěný plovák. Z toho část o délce 5 m je pevná, ke kterému je kloubově upevněna plovoucí část mola o délce 5 m.

Jedná se o změnu účelu (původně individuální rekreace). Zařízení slouží k vyvážení **1 evidovaného plavidla** (ev. č. 500 131) a k **podnikatelskému účelu**, dále zůstává stanovisko beze změny.

S pozdravem a přáním krásného dne

  
Povodí Labe, státní podnik  
Víta Nejedlého 951/8  
500 03 Hradec Králové

