



VÝKAZ DOSAVADNÍHO A NOVÉHO STAVU ÚDAJŮ KATASTRU NEMOVITOSTÍ															
Dosavadní stav					Nový stav										
Označení pozemku parc. číslem	Výměra parcely		Druh pozemku Způsob využití	Označení pozemku parc. číslem	Výměra parcely		Druh pozemku Způsob využití	Typ stavby Způsob využití	Způsob určení výměry	Porovnáni se stavem evidence právních vztahů					
	ha	m ²			ha	m ²				Díl přechází z pozemku označeného v katastru nemovitostí	dívější poz. evidenci	Číslo listu vlastnictví	Výměra dílu		Označení dílu
3295	8	71	99	lesní poz	3295/1	8	57	62	lesní poz	2	3295	387	8	57	62
					3295/2		11	78	lesní poz	2	3295	387		11	78
					3295/3		2	59	lesní poz	2	3295	387		2	59
	8	71	99		8	71	99								

Seznam souřadnic (S-JTSK)

Souřadnice pro zápis do KN				
Č. bodu	Y	X	kód kv.	Poznámka
446-95	605244.56	1003299.09	3	hřeb
446-107	605216.43	1003306.75	3	sl.plotu
446-428	605234.31	1003397.51	3	obrubiřk
446-468	605252.12	1003404.28	3	barva
446-541	605237.00	1003423.47	3	sl.plotu
446-805	605258.14	1003442.50	3	barva
1	605253.26	1003411.50	3	hřeb
2	605236.08	1003414.59	3	sl.plotu

GEOMETRICKÝ PLÁN pro rozdělení pozemku	Geometrický plán ověřil úředně oprávněný zeměměřičský inženýr: Jméno, příjmení: XXXXXXXXXX	Státní opisa ověřil úředně oprávněný zeměměřičský inženýr: Jméno, příjmení: XXXXXXXXXX	
	Číslo poležky seznamu úředně oprávněných zeměměřičských inženýrů: 411/1995	Číslo poležky seznamu úředně oprávněných zeměměřičských inženýrů: 411/1995	
	Dne: 1.8.2023	Dne: 228/2023	Dne: 8.8.2023
	Náležitosti a přehled odpovědí právním předpisům.		Tento státní opisa odpovídá geometrickému plánu v elektronické podobě uloženému v dokumentaci katastrálního úřadu.
Vyhotořil:  Geospol, s.r.o. Pulcká 104 www.geospol.cz 518 01 Dobruška tel. 494 623 191	Katastrální úřad souhlasí s očištěním parcel. XXXXXXXXXX KU pro Královéhradecký kraj KP Náchod PGP-880/2023-805 2023.08.07 19:31:59 +02'00'	Očištění státního opisy geometrického plánu v listinné podobě. 	
Číslo plánu: 691-109/2023			
Okres: Náchod			
Obec: Hejtmánkovice			
Katastr. území: Hejtmánkovice			
Mapový list: Brounov 1-1/31, 2-1/42			
Dosavadní vlastníčkům pozemků bylo poskytnuta možnost seznámit se v listinné a průběžně neověřených nových hranicích, které byly znovobary předsposným způsobem viz poznámku v seznamu souřadnic			

Λ
3291

Λ
3294

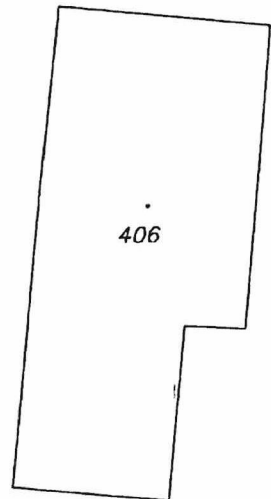
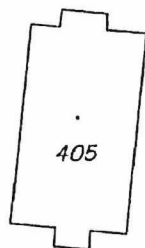

Λ
~~3295~~
3295/1

440-05

22.70

448-107

Λ
3295/2



3293

3296

406

405

446-468

Λ
3295/3

446-428

17.15



2.70

17.44

1

2

8.70



407

408

31.44

446-341

446-605

Výpočet bezesmluvního užívání:

Účel skladování (55 m2 oplocení)

25 x 53 m2 = 1325 Kč

45 x 2 m2 = 90 Kč

25 x 259 m2 = 6 475 Kč

25 x 1 123 m2 = 28 075 Kč

Celkem: 35 965 Kč

1. 6. 2019 - 31. 5. 2020 35 965 Kč

1.6. 2020 – 31. 5. 2021 35 965 Kč

1.6. 2021 – 31.5.2022 35 965 Kč

1.6.2022 – 31.5.2023 35 965 Kč

1.6.2023 – 31.12.2023 21 086 Kč (214 dní) od 1. 1. 2024 navazuje NS 578/2024/172

celkem 164 946 Kč



Informativní dodatek ke zpracování dat - smlouva akciová společnost -

Zpracování osobních dat

Vyplněním Vašich osobních údajů se ÚDRŽBA SILNIC Královéhradeckého kraje a.s., se sídlem Kutnohorská 59/23, 500 04 Plačice, Hradec Králové, IČ 27502988, stane správcem Vašich osobních údajů. Z právního titulu plnění smlouvy evidujeme Adresa, Akademický titul, Číslo bankovního účtu, Datum narození, DIČ fyzické osoby, Dodací adresa, Místo podnikání, Email, Jméno, Příjmení, Telefon, po dobu 5 let od skončení záruční doby/5 let od data plnění, není-li záruční doba sjednána. Tyto údaje zpracováváme za účelem uzavírání smluv s obchodními partnery.

Vaše práva

Můžete vznést námitku proti tomuto zpracování, stejně jako můžete požadovat opravu udaných osobních údajů, požádat o sdělení, jaké osobní údaje o vás evidujeme, případně požádat o výmaz osobních údajů, bude-li to možné. Pokud dochází k automatizovanému zpracování, máte právo na přenositelnost údajů a nebyt předmětem rozhodnutí založeného výhradně na tomto rozhodování. V případě, že jste nám udělili souhlas se zpracováním některého z osobních údajů, informujeme Vás, že tento souhlas můžete v budoucnu kdykoli odvolat a je povinností správce/zpracovatele tento údaj následně vymazat a dále jej nezpracovávat. Odvoláním souhlasu není dotčena zákonnost zpracování, vycházejícího ze souhlasu, který byl dán před jeho odvoláním. Vaším právem je podat stížnost dozorovému úřadu (Úřad na ochranu osobních údajů) proti tomuto zpracování. Se svými žádostmi se můžete obracet na email [redacted] nebo na sídlo naší společnosti: ÚDRŽBA SILNIC Královéhradeckého kraje a.s., Kutnohorská 59/23, 500 04 Plačice, Hradec Králové.

