

# MĚSTSKÝ ÚŘAD BROUMOV

## odbor životního prostředí

třída Masarykova 239, 550 01 Broumov

Vaše sp. zn.: bez označení  
Ze dne: 07.12.2023  
Naše sp. zn.: MUBR 505/2024/OŽP - KK - 12  
Naše č. j.: PDMUBR 1758/2024  
Opr. úř. osoba: [REDAKCE]  
Telefon: [REDAKCE]  
E-mail: [REDAKCE]  
ID DS: mdubzhy  
Datum: 15.01.2024  
Počet listů: 4  
Počet příloh/listů příloh: 2/1

### ROZHODNUTÍ

#### o trvalém odnětí pozemků plnění funkcí lesa a o výši poplatků za odnětí

Městský úřad Broumov, odbor životního prostředí, třída Masarykova 239, 550 01 Broumov (dále i "MěÚ Broumov, odbor ŽP"), jako orgán státní správy lesů, věcně příslušný podle ustanovení § 48 odst. 1 písm. d) zákona č. 289/1995 Sb., o lesích a o změně a doplnění některých zákonů (lesní zákon), ve znění pozdějších předpisů (dále i „lesní zákon“), a místně příslušný podle ustanovení § 11 odst. 1 písm. b) zákona č. 500/2004 Sb., správní řád, ve znění pozdějších předpisů,

#### I. povoluje

trvalé odnětí lesních pozemků plnění funkcí lesa  
pro záměr „**Údržba silnic Královéhradeckého kraje a.s.,  
p. p. č. 3295/2, k. ú. Hejtmánkovice**“,

**pozemek využívaný žadatelem, který je dlouhodobě nevypořádanou záležitostí z doby odkupu areálu Údržby silnic Královéhradeckého kraje a. s.,**

**podle ustanovení § 13 odst. 1 a podle ustanovení § 16 odst. 1 a 2 lesního zákona.** Jedná se o trvalé odnětí části lesní pozemkové parcely číslo (dále i „p. p. č.“) 3295, nově oddělené geometrickým plánem 691 – 109/2023, který vyhotovil úředně oprávněný zeměměřičský inženýr Ing. Libor Hornhof, číslo položky úředně oprávněných zeměměřičských inženýrů 411/1995, dne 8.8.2023 pod číslem položky 148/2023, nově označené p.p.č. 3295/2 o výměře 1178 m<sup>2</sup>, dle katastru nemovitostí (dále i „KN“) v katastrálním území (dále i „k. ú.“) Hejtmánkovice.

vlastník pozemku	p. p. č. (dle KN)	Katastrální území	Druh pozemku	Odnětí PUPFL	
				Trvalé (m <sup>2</sup> )	dočasné (m <sup>2</sup> )
Lesy České republiky, s.p., Přemyslova 1106/19, 500 08 Hradec Králové	3295/2	Hejtmánkovice	lesní	1178	-
			CELKEM	1178	-

Žadatelem je společnost **Údržba silnic Královéhradeckého kraje a.s., IČO 27502988, sídlem Kutnohorská 59/23, Plačice, 500 04 Hradec Králové, která na základě plné moci zastupuje Královéhradecký kraj, IČO 70889546, se sídlem Pivovarské náměstí 1245, 500 03 Hradec Králové, (dále i „žadatel“), zastoupená na základě pověření Pavlem Hartmanem, trvalým pobytem Velký Dřevíč 193, 549 34 Hronov 4, pracovníkem SÚS Královéhradeckého kraje a.s.**

Jedná se o pozemek využívaný žadatelem, který je dlouhodobě nevypořádanou záležitostí z doby odkupu areálu Údržby silnic Královéhradeckého kraje a.s., navíc je to pozemek, který neplní dlouhodobě funkci lesa, neboť je v hospodářské knize veden jako bezlesí - druh pozemku - lesní skládka.

Dotčená pozemková parcela je ve vlastnictví České republiky, právo hospodařit s majetkem státu na této p. p. č. mají Lesy České republiky, s. p., IČO 42196451, sídlem Přemyslova 1106/19, 500 08 Hradec Králové.

**Účastník řízení podle § 27 odst. 1 písm. a) správního řádu:**

- **Údržba silnic Královéhradeckého kraje a.s., IČO 27502988, Kutnohorská 59/23, Plačice, 500 04 Hradec Králové**

**Účastník řízení podle § 27 odst. 1 písm. b) správního řádu:**

- Lesy České republiky, s.p., IČO 42196451, Lesní správa Dvůr Králové, 28. října 787, 544 01 Dvůr Králové nad Labem

## **II. ukládá**

**opatření v zájmu ochrany pozemků určených k plnění funkcí lesa:**

podle ustanovení 16 odst. 2 písm. f zákona č. 289/1995 Sb., o lesích a o změně a doplnění některých zákonů (lesní zákon), ve znění pozdějších předpisů:

1. Dodržovat základní povinnosti ochrany pozemků určených k plnění funkcí lesa uvedené v ustanovení § 13 zákona číslo 289/1995 Sb., o lesích a o změně a doplnění některých zákonů (lesní zákon), ve znění pozdějších předpisů.

**Účastník řízení podle § 27 odst. 1 písm. a) správního řádu:**

- **Údržba silnic Královéhradeckého kraje a.s., IČO 27502988, Kutnohorská 59/23, Plačice, 500 04 Hradec Králové**

**Účastník řízení podle § 27 odst. 1 písm. b) správního řádu:**

- Lesy České republiky, s.p., IČO 42196451, Lesní správa Dvůr Králové, 28. října 787, 544 01 Dvůr Králové nad Labem

## **III. stanoví**

**poplatek za trvalé odnětí pozemků plnění funkcí lesa:**

**„Údržba silnic Královéhradeckého kraje a.s.,  
p. p. č. 3295/2, k. ú. Hejtmánkovice“**

podle ust. § 17 odst. 1 zákona č. 289/1995 Sb., o lesích a o změně a doplnění některých zákonů (lesní zákon), ve znění pozdějších předpisů:

**Způsob výpočtu poplatku:**

**OLP = PP x CD x f ( Kč/ha ), kde:**

**OLP** ..... poplatek za dočasné odnětí lesních pozemků  
**PP** ..... průměrná roční potencionální produkce lesů v ČR : **6,3 m<sup>3</sup>/ha**  
**CD** ..... průměrná cena dřeva na odvozním místě : **1369,-Kč/m<sup>3</sup>**  
**f...** ..... faktor ekologické váhy lesa : **2,0**  
(CHOPAV)

výměra trvalého odnětí: 0,1178 ha (1178 m<sup>2</sup>)

**Trvalé odnětí**

**Vlastní výpočet poplatku:**

**Základní poplatek:**

$OLP = \frac{6,3 \times 1369 \times 2}{0,02} = 862.470,- \text{ Kč/ha}$

**Vlastní výše poplatku za trvalé odnětí pozemku určeného k plnění funkce lesa:**

p. p. č. 3295/2, k. ú. Hejtmánkovice

$0,1178 \times 862.470 = 101.598,97 \text{ Kč}$

**Celkem = 101.599,00 Kč** (po zaokrouhlení)

**Poplatek za trvalé odnětí lesní pozemkové parcely číslo 3295/2 dle KN v k.ú. Hejtmánkovice činí 101 599,- Kč.**

z toho:	40 % (pro obec) .....	40.640,- Kč
	60 % (pro SFŽP).....	60.959,- Kč
	<hr/>	
	CELKEM.....	101.599,- Kč

Poplatek za trvalé odnětí se platí jednorázově do 30 dnů ode dne nabytí právní moci rozhodnutí o odnětí, na účet Celního úřadu v Náchodě, Českých bratří 488, 547 01 Náchod, u České národní banky - č. účtu **8766 - 37720511/0710**, variabilní symbol **70889546** (IČO Královéhradeckého kraje, se sídlem Pivovarské náměstí 1245, 500 03 Hradec Králové,

Z poplatku připadá 40 % obci, v jejímž katastrálním území došlo k odnětí, a 60 % Státnímu fondu životního prostředí. Převod prostředků získaných z poplatků příjemcům poplatků provádí příslušný celní úřad.

**Nárok vlastníka lesních pozemků dotčených trvalým odnětím na finanční náhrady podle ust. § 21 odst. 3 lesního zákona (škoda vzniklá v důsledku odnětí plnění funkcí lesa a škoda vzniklá v důsledku předčasného smýcení lesních porostů) není vydáním tohoto rozhodnutí dotčen.**

**Účastník řízení podle § 27 odst. 1 písm. a) správního řádu:**

- Údržba silnic Královéhradeckého kraje a.s., IČO 27502988, Kutnohorská 59/23, Plačice, 500 04 Hradec Králové

**Účastník řízení podle § 27 odst. 1 písm. b) správního řádu:**

- Lesy České republiky, s.p., IČO 42196451, Lesní správa Dvůr Králové, 28. října 787, 544 01 Dvůr Králové nad Labem

**Odůvodnění:**

- Dne 07.12.2023 obdržel MěÚ Broumov, odbor ŽP, žádost od společnosti **Údržba silnic Královéhradeckého kraje a.s., IČO 27502988, Kutnohorská 59/23, Plačice, 500 04 Hradec Králové, která na základě plné moci zastupuje Královéhradecký kraj, IČO 70889546, se sídlem Pivovarské náměstí 1245, 500 03 Hradec Králové, zastoupená na základě pověření Pavlem Hartmanem, trvalým pobytem Velký Dřevíč 193, 549 34 Hronov 4, pracovníkem SÚS Královéhradeckého kraje a.s., o vydání rozhodnutí podle ustanovení § 13 odst. 1, ustanovení § 16 odst. 1 a 2 a ustanovení § 17 odst. 1 lesního zákona, ve věci trvalého odnětí části lesní p. p. č. 3295, nově oddělené geometrickým plánem 691 – 109/2023, který vyhotovil úředně oprávněný zeměměřičský inženýr Ing. Libor Hornhof, číslo položky úředně oprávněných zeměměřičských inženýrů 411/1995, dne 8.8.2023 pod číslem položky 148/2023, nově označené p.p.č. 3295/2 o výměře **1178 m<sup>2</sup>, dle KN, v k. ú. Hejtmánkovice.****
- Jedná se o pozemek využívaný žadatelem, který je dlouhodobě nevypořádanou záležitostí z doby odkupu areálu Údržby silnic Královéhradeckého kraje a.s., navíc je to pozemek, který neplní dlouhodobě funkci lesa, neboť je v hospodářské knize veden jako bezlesí - druh pozemku - lesní skládka.
- Dotčená pozemková parcela je ve vlastnictví České republiky, právo hospodařit s majetkem státu na této p. p. č. mají Lesy České republiky, s. p., IČO 42196451, sídlem Přemyslova 1106/19, 500 08 Hradec Králové.

vlastník pozemku	p. p. č. (dle KN)	Katastrální území	Druh pozemku	Odnětí PUPFL	
				Trvalé (m <sup>2</sup> )	dočasné (m <sup>2</sup> )
Lesy České republiky, s.p., Přemyslova 1106/19, 500 08 Hradec Králové	3295/2	Hejtmánkovice	lesní	1178	-
			CELKEM	1178	-

Důvodem žádosti o trvalé odnětí pozemku určeného k plnění funkcí lesa je skutečnost, že se jedná se o pozemek využívaný žadatelem, jak je uvedeno výše.

**Účastník řízení podle § 27 odst. 1 písm. a) správního řádu:**

- Údržba silnic Královéhradeckého kraje a.s., IČO 27502988, Kutnohorská 59/23, Plačice, 500 04 Hradec Králové

**Účastník řízení podle § 27 odst. 1 písm. b) správního řádu:**

- Lesy České republiky, s.p., IČO 42196451, Lesní správa Dvůr Králové, 28. října 787, 544 01 Dvůr Králové nad Labem

Vzhledem k tomu, že byly shromážděny všechny podklady potřebné pro vydání rozhodnutí podle ustanovení § 13 odst. 1 lesní zákon, podle ustanovení 16 odst. 1 a 2 lesního zákona a podle ustanovení 17 odst. 1 lesního zákona o vydání výše uvedeného povolení o trvalé odnětí a o výši poplatku za odnětí, přistoupil MěÚ Broumov k vydání rozhodnutí ve věci a povolil trvalé odnětí výše uvedeného pozemku určeného k plnění funkcí lesa, uložil opatření v zájmu pozemků určených k plnění funkcí lesa a stanovil poplatek za trvalé odnětí pozemků plnění funkcí lesa.

V souladu s ustanovením § 36 odst. 1 správního řádu, byli účastníci řízení oprávněni navrhnout důkazy a činit jiné návrhy po celou dobu řízení až do vydání tohoto rozhodnutí a podle ustanovení § 36 odst. 2 správního řádu měli účastníci řízení právo vyjádřit v řízení své stanovisko.

#### **Společně se žádostí žadatel předložil následující podklady potřebné k vydání rozhodnutí:**

1. kopii katastrální mapy,
2. výpis z katastru nemovitostí,
3. výpis z hospodářské knihy,
4. geometrický plán 691 – 109/2023, který vyhotovil úředně oprávněný zeměměřičský inženýr Ing. Libor Hornhof, číslo položky úředně oprávněných zeměměřičských inženýrů 411/1995, dne 8.8.2023 pod číslem položky 148/2023, jako nově označenou p.p.č. 3295/2 o výměře 1178 m<sup>2</sup>, v k. ú. Hejtmánkovice,
5. plnou moc čj.: KUKHK-1808/INV/2021,
6. pověření čj.: SUSKHK/77/13/VOPRS,
7. souhlas vlastníka a odborného lesního hospodáře, kterým jsou Lesy České republiky, s.p., lesní správa Dvůr Králové nad Labem, IČO 42196451, sídlem 28. října 787, 544 01 Dvůr Králové, s trvalým odnětím z PUPFL, podle ustanovení § 16 odst. 1 a 2 lesního zákona a podle ustanovení § 17 odst. 1 lesního zákona, „Souhlas s trvalým odnětím PUPFL – k.ú. Hejtmánkovice, čj.: LCR172/002471/2023, ze dne 25.10.2023,
8. kladné stanovisko Agentury ochrany přírody a krajiny České republiky, regionálního pracoviště Východní Čechy, Správy CHKO Broumovsko, sídlem Ledhujská 59, 549 54 Police nad Metují pod čj.: S/09191/VC/23 09523/VC/23, ze dne 18.12.2023,
9. kladné stanovisko úřadu územního plánování čj.: PDMUBR 1381/2024 ze dne 12.1.2024.

Dle ustanovení § 13 lesního zákona byly stanoveny obecné podmínky ochrany lesa, dle ustanovení § 16 lesního zákona byly stanoveny podmínky řádného vytyčení a vyznačení hranice části lesních pozemkových parcel odňaté plnění funkcí lesa až po nabytí právní moci rozhodnutí, pro které bylo povoleno toto odnětí.

Byl stanoven poplatek za odnětí ve výroku uvedené části lesních pozemků plnění funkcí lesa podle ustanovení § 17 odst. 1 lesního zákona.

Z poplatku připadá 40 % obci, v jejímž katastrálním území došlo k odnětí, a 60 % Státnímu fondu životního prostředí. **Poplatek, který je příjmem obce, může být použit jen pro zlepšení životního prostředí v obci nebo pro zachování lesa.**

Na základě výše uvedeného bylo rozhodnuto tak, jak je uvedeno ve výrocích.

#### **Poučení**

Platnost tohoto rozhodnutí zaniká podle ustanovení § 16 odst. 5 písm. b) lesního zákona uplynutím dvou let od nabytí právní moci rozhodnutí, nebude-li do této doby započato s využíváním pozemkové parcely k účelu, pro něhož bylo rozhodnutí vydáno. Vlastník pozemkových parcel je povinen tuto skutečnost oznámit MěÚ Broumov, a ten vyrozumí ostatní účastníky řízení a dotčené orgány.

### **Poučení účastníků řízení:**

Proti tomuto rozhodnutí se lze podle ustanovení § 83 odst. 1 správního řádu odvolat ke Krajskému úřadu Královéhradeckého kraje, sídlem Pivovarské náměstí 1245, 500 03 Hradec Králové, a to ve lhůtě 15 dnů ode dne oznámení rozhodnutí (doručení rozhodnutí). Odvolání se podává u Městského úřadu Broumov, sídlem třída Masarykova 239, 550 01 Broumov. Odvoláním lze napadnout výrokovou část rozhodnutí, odvolání jen proti odůvodnění rozhodnutí je podle ustanovení § 82 odst. 1 správního řádu nepřipustné. Včas podané a přípustné odvolání má v souladu s ustanovením § 85 odst. 1 správního řádu odkladný účinek.



„otisk úředního razítka“

Odvolání se podává u Městského úřadu Broumov, třída Masarykova 239, 550 01 Broumov, s potřebným počtem stejnopisů tak, aby jeden stejnopis zůstal Městskému úřadu Broumov a aby každý účastník dostal jeden stejnopis.

#### **Toto usnesení obdrží:**

##### **Účastník řízení podle § 27 odst. 1 písm. a) správního řádu: (datovou schránkou)**

- Údržba silnic Královéhradeckého kraje a.s., IČO 27502988, Kutnohorská 59/23, Plačice, 500 04 Hradec Králové

##### **Účastníci řízení podle § 27 odst. 1 písm. b) správního řádu: (datovou schránkou)**

- Lesy České republiky, s.p., IČO 42196451, Lesní správa Dvůr Králové, 28. října 787, 544 01 Dvůr Králové nad Labem

##### **Dotčené orgány: (datovou schránkou)**

- Agentura ochrany přírody a krajiny České republiky, IČ: 62933591, RP Východní Čechy, Oddělení SCHKO Broumovsko, Ledhujská 59, 549 54 Police nad Metují
- Městský úřad Broumov, odbor stavebního úřadu a územního plánování, třída Masarykova 239, 550 10 Broumov

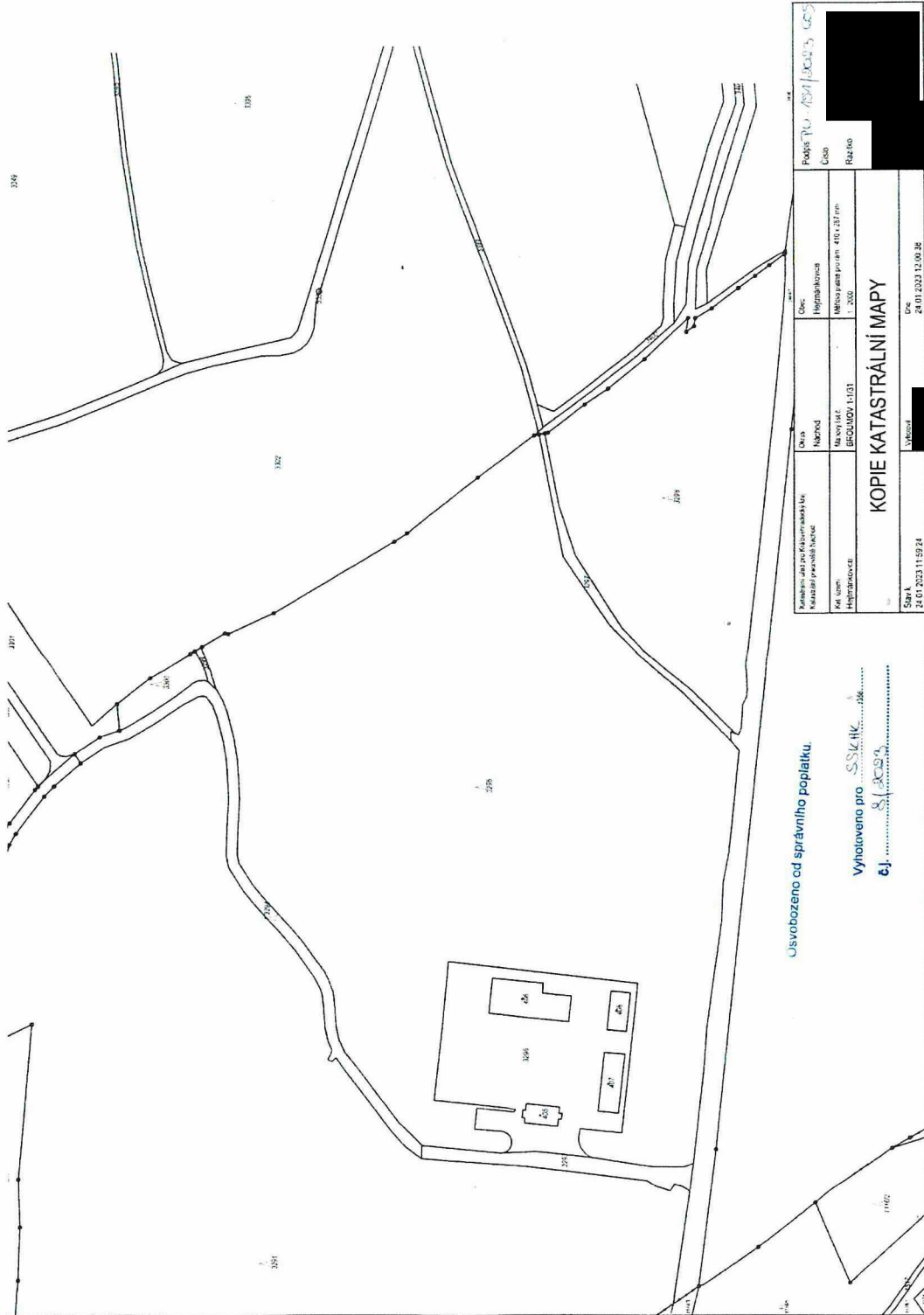
##### **Po nabytí právní moci:**

- Celní úřad Náchod, Českých bratří 488, 547 01 Náchod
- Ústav pro hospodářskou úpravu lesů, Pobočka Hradec Králové, Veverkova 1335, 500 02 Hradec Králové

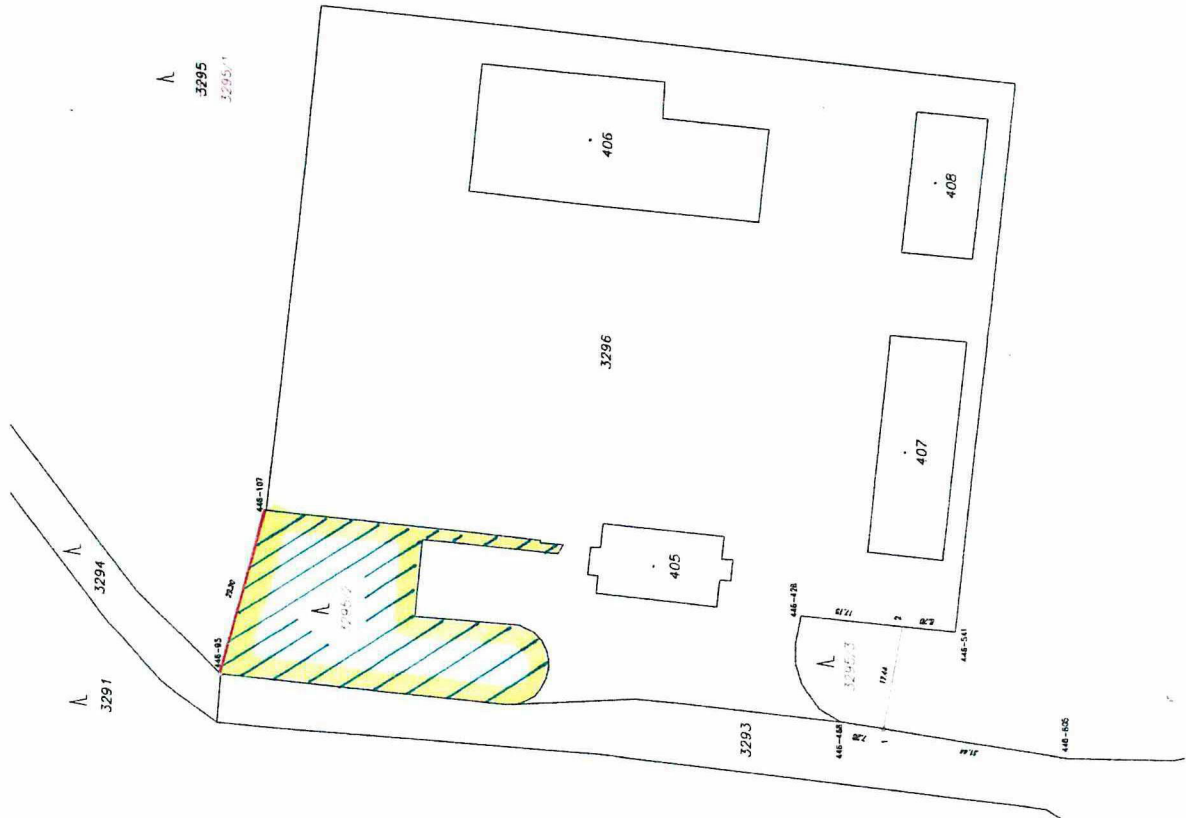
##### **Příloha pro žadatele**

1 x stejnopis pro Katastrální úřad Náchod, Hrašeho 11, 54701 Náchod (po nabytí právní moci)

Příloha č. 1 Kopie katastrální mapy



Příloha č. 2 Geometrický plán, k. ú. Hejtmánkovice, p. p. č. 3295/2



Dosaďavý stav				Nový stav			
Okres	Výška parcely	Typ stavby	Typ stavby	Okres	Výška parcely	Typ stavby	Typ stavby
poř. číslo	m <sup>2</sup>	část. číslo	část. číslo	poř. číslo	m <sup>2</sup>	část. číslo	část. číslo
3295	8 71	99	část. poz.	3295/1	8 57	62	část. poz.
				3295/2	11 78	část. poz.	2
				3295/3	2 59	část. poz.	2
					8 71	99	

Seznam souřadnic (S-JTSK)

C. bodu	X	Y	Poznamka
446-52	603274,58	1003378,09	JNB
446-107	603276,43	1003308,75	st. bodu
446-408	603284,31	1003307,51	3
446-54	603272,72	1003414,49	3
446-54	603272,72	1003414,49	3
446-605	603281,14	1003442,50	3
1	603283,26	1003411,50	JNB
2	603286,08	1003414,39	st. bodu

**GEOMETRICKÝ PLÁN**  
pro  
měřičův polehnutí

Vydání: 1  
Číslo plánu: 691-1/08/2023

Obec: Hejtmánkovice  
Katastrální území: Hejtmánkovice  
Měřítko: 1:1000

Vydání: 1  
Číslo plánu: 691-1/08/2023

Obec: Hejtmánkovice  
Katastrální území: Hejtmánkovice  
Měřítko: 1:1000

Vydání: 1  
Číslo plánu: 691-1/08/2023

Obec: Hejtmánkovice  
Katastrální území: Hejtmánkovice  
Měřítko: 1:1000

Vydání: 1  
Číslo plánu: 691-1/08/2023

Obec: Hejtmánkovice  
Katastrální území: Hejtmánkovice  
Měřítko: 1:1000





## VÝKAZ DOSAVADNÍHO A NOVÉHO STAVU ÚDAJŮ KATASTRU NEMOVITOSTÍ

Dosavadní stav				Nový stav													
Označení pozemku parc. číslem	Výměra parcely		Druh pozemku	Označení pozemku parc. číslem	Výměra parcely		Druh pozemku	Typ stavby	Způsob určení	Porovnání se stavem evidence právních vztahů		Označení dílu					
	ha	m <sup>2</sup>	Způsob využití		ha	m <sup>2</sup>	Způsob využití	Způsob využití	výměr	Díl přechází z pozemku označeného v katastru nemovitostí	číslo listu vlastnictví		Výměra dílu				
Díly přechází z pozemku označeného v katastru nemovitostí																	
dřívejší poz. evidenci																	
Číslo listu vlastnictví																	
Výměra dílu																	
Označení dílu																	
3295	8	71	99	lesní poz	3295/1	8	57	62	lesní poz		2	3295	387	8	57	62	
					3295/2		11	78	lesní poz		2	3295	387	11	78		
					3295/3		2	59	lesní poz		2	3295	387	2	59		
	8	71	99		8	71	99										

### Seznam souřadnic (S-JTSK)

Souřadnice pro zpis do KN				
Č. bodu	Y	X	kód kv.	Poznámka
446-95	605244.56	1003299.09	3	hřeb
446-107	605216.43	1003306.75	3	sl.plotu
446-428	605234.31	1003397.51	3	obrubník
446-468	605252.12	1003404.28	3	barva
446-541	605237.00	1003423.47	3	sl.plotu
446-605	605258.14	1003442.50	3	barva
1	605253.26	1003411.50	3	hřeb
2	605236.08	1003414.59	3	sl.plotu

<b>GEOMETRICKÝ PLÁN</b> pro rozdělení pozemku	Geometrický plán ověřil úředně oprávněný zeměměřičský inženýr:	Státnopis ověřil úředně oprávněný zeměměřičský inženýr:
	Jméno, příjmení: <span style="background-color: black; color: black;">XXXXXXXXXX</span>	Jméno, příjmení: <span style="background-color: black; color: black;">XXXXXXXXXX</span>
	Číslo položky seznamu úředně oprávněných zeměměřičských inženýrů: <span style="float: right;">411/1995</span>	Číslo položky seznamu úředně oprávněných zeměměřičských inženýrů: <span style="float: right;">411/1995</span>
	Dne: <span style="float: left;">1.8.2023</span> Číslo: <span style="float: right;">228/2023</span>	Dne: <span style="float: left;">8.8.2023</span> Číslo: <span style="float: right;">148/2023</span>
Náležitosti a přenesení odpovědi právním předpisům.	Tento státnopis odpovídá geometrickému plánu v elektronické podobě uloženému v dokumentaci katastrálního úřadu.	
Vyhovitel:  <b>Geopol, s.r.o.</b> Pulická 104 www.geopol.cz 518 01 Dobruška tel. 494 623 191	Katastrální úřad souhlasí s odevzdáním parcel.	
Číslo plánu: 691-109/2023	<span style="background-color: black; color: black;">XXXXXXXXXX</span> KU pro Královéhradecký kraj KP Náchod PGP-890/2023-605 2023.08.07 19:31:59 +02'00'	
Okres: Náchod		
Obec: Hejtmánkovice		
Kat. území: Hejtmánkovice		
Mapový list: Broumov 1-1/31, 2-1/42	Ověření státnopisu geometrického plánu v listinné podobě.	
Dosavadním vlastníkům pozemků byla poskytnuta možnost seznámit se v terénu s průběhem navrhovaných nových hranic, které byly označeny předsponným způsobem. viz poznámku v seznamu souřadnic		

3291

3294

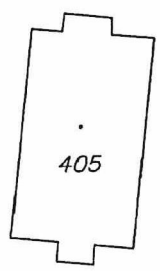

3295  
3295/1

446-95

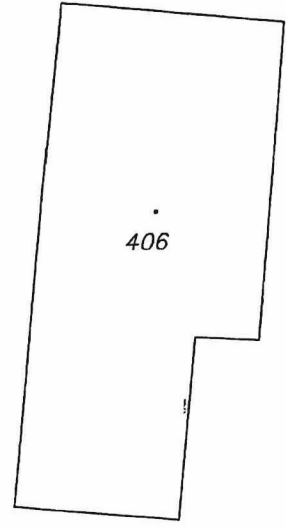
29.20

446-107

3295/2



3296



3293

405

406

446-468

2.20

1

31.44

446-605

3295/3

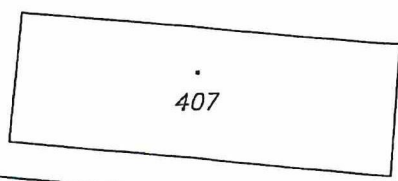
446-428

17.15

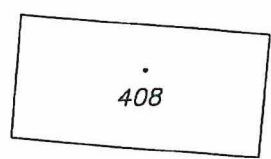
2

446-541

17.44



407



408

# Informativní dodatek ke zpracování dat - smlouva akciová společnost -

---

## Zpracování osobních dat

Vyplněním Vašich osobních údajů se ÚDRŽBA SILNIC Královéhradeckého kraje a.s., se sídlem Kutnohorská 59/23, 500 04 Plačice, Hradec Králové, IČ 27502988, stane správcem Vašich osobních údajů. Z právního titulu plnění smlouvy evidujeme Adresa, Akademický titul, Číslo bankovního účtu, Datum narození, DIČ fyzické osoby, Dodací adresa, Místo podnikání, Email, Jméno, Příjmení, Telefon, po dobu 5 let od skončení záruční doby/5 let od data plnění, není-li záruční doba sjednána. Tyto údaje zpracováváme za účelem uzavírání smluv s obchodními partnery.

## Vaše práva

*Můžete vznést námitku proti tomuto zpracování, stejně jako můžete požadovat opravu udaných osobních údajů, požádat o sdělení, jaké osobní údaje o vás evidujeme, případně požádat o výmaz osobních údajů, bude-li to možné. Pokud dochází k automatizovanému zpracování, máte právo na přenositelnost údajů a nebýt předmětem rozhodnutí založeného výhradně na tomto rozhodování. V případě, že jste nám udělili souhlas se zpracováním některého z osobních údajů, informujeme Vás, že tento souhlas můžete v budoucnu kdykoli odvolat a je povinností správce/zpracovatele tento údaj následně vymazat a dále jej nezpracovávat. Odvoláním souhlasu není dotčena zákonnost zpracování, vycházejícího ze souhlasu, který byl dán před jeho odvoláním. Vaším právem je podat stížnost dozorovému úřadu (Úřad na ochranu osobních údajů) proti tomuto zpracování. Se svými žádostmi se můžete obracet na email [redacted] nebo na sídlo naší společnosti: ÚDRŽBA SILNIC Královéhradeckého kraje a.s., Kutnohorská 59/23, 500 04 Plačice, Hradec Králové.*

