



Identifikátor: **KUMSX02XX05E**

SMLOUVA O VYPOŘÁDÁNÍ STAVEBNÍCH OBJEKTŮ
v rámci stavby „Rekonstrukce silnic II/445 a II/370 Rýmařov“

uzavřená dle § 1746 zákona č. 89/2012 Sb., občanský zákoník, ve znění pozdějších předpisů
(dále jen „*občanský zákoník*“)

Moravskoslezský kraj

se sídlem: 28. října 2771/117, 702 00 Ostrava
IČO: 70890692
DIČ: CZ70890692
zastoupený: Janem Krkoškou, MBA, hejtmanem kraje
jako „**MSK**“ na straně jedné

a

město Rýmařov

se sídlem: nám. Míru 230/1, 795 01 Rýmařov
IČ: 00296317
DIČ: CZ00296317
zastoupené: Ing. Luděk Šimko, starostou města

jako „**Město**“ na straně druhé

(MSK a Město dále jen „**smluvní strany**“)

I.

Úvodní ustanovení

1. MSK prohlašuje, že bude investorem stavby „Rekonstrukce silnic II/445 a II/370 Rýmařov“ (dále jen „**Stavba**“).
2. Stavba bude realizována na základě Smlouvy o dílo uzavřené mezi MSK jako objednatelem na straně jedné a zhotovitelem stavby (dále jen „**Zhotovitel**“) na straně druhé (dále jen „**Smlouva o dílo**“). Předpoklad uzavření Smlouvy o dílo je I. kvartál roku 2024. Kopie Smlouvy o dílo bude Městu předána neprodleně po jejím podpisu.
3. Smluvní strany se dohodly, že v rámci Stavby realizuje MSK, resp. Zhotovitel, pro MSK tyto stavební objekty:
 - SO 102 Chodníky a zpevněné plochy, část Město (předpokládaná cena dle projektové dokumentace stavby 7.169.827,22 Kč bez DPH),
 - SO 301 Dešťová kanalizace, část Město (předpokládaná cena dle projektové dokumentace stavby 1.392.038,31 Kč bez DPH),
 - SO 401 Úprava veřejného osvětlení, investice Město (předpokládaná cena dle projektové dokumentace stavby 474.142,45 Kč bez DPH)(dále jen „**Stavební objekty**“).

Předpokládaný rozsah realizace Stavebních objektů je uveden v Příloze č. 1 této smlouvy.

4. MSK prohlašuje, že Stavební objekty budou zhotoveny způsobem, v rozsahu a v souladu s:
 - projektovou dokumentací stavby zpracovanou v únoru 2020 společností BONTEVIA s.r.o. a oceněným soupisem prací, který byl součástí nabídky zhotovitele v rámci veřejné zakázky na výběr zhotovitele díla,
 - podmínkami pravomocného stavebního povolení č.j. MURY 7417/2020 ze dne 9. 4. 2020 s doložkou NPM ze dne 12. 5. 2020 a prodloužením platnosti tohoto stavebního povolení ze dne 21. 9. 2022
5. Smluvní strany prohlašují, že Stavební objekty budou realizovány na pozemcích specifikovaných v Příloze č. 2 této smlouvy (dále jen „**dotčené pozemky**“).
6. Předpoklad realizace stavby je v období 4 – 10/2024.

II.

Předání a převzetí Stavebních objektů

1. Smluvní strany se dohodly, že MSK předá Stavební objekty a hmotné výsledky činností v rámci vedlejších a ostatních nákladů (zejména dokumentaci, geometrické plány a revizní zprávy) Městu. Město se zavazuje je do 30 dnů ode dne doručení písemné výzvy ze strany MSK převzít.
2. O fyzickém předání a převzetí Stavebních objektů bude mezi Městem a MSK sepsán předávací protokol. Nebezpečí škody na těchto Stavebních objektech přechází na Město okamžikem protokolárního převzetí.
3. Za MSK zajistí předání [REDAKCE]
4. Za Město zajistí převzetí [REDAKCE]
5. MSK touto smlouvou převádí do vlastnictví Města shora specifikované Stavební objekty. Smluvní strany tímto ve shodě prohlašují, že jsou mezi sebou zcela vyrovnány, nemají a ani vůči sobě mít nebudou žádné nároky v souvislosti s touto smlouvou, zejména pak z titulu bezdůvodného obohacení nebo náhrady, včetně náhrady škody.

III.

Úhrada nákladů

1. Smluvní strany si tímto ujednaly, že Město uhradí MSK náklady na realizaci shora specifikovaných Stavebních objektů a dále pak část vedlejších a ostatních nákladů v rámci Stavby. Úhrada nákladů bude probíhat na základě skutečných cen Stavebních objektů v souladu se Smlouvou o dílo. Výpočet vedlejších a ostatních nákladů je stanoven v Příloze č. 3 této smlouvy. Vzhledem k možné změně cen Stavebních objektů oproti předpokládaným hodnotám, lze očekávat i úpravu podílu Města na vedlejších a ostatních nákladech.
2. Skutečné náklady na realizaci Stavebních objektů a podíl na Vedlejších a ostatních nákladech budou stanoveny v souladu se Smlouvou o dílo a fakturovány Zhotovitelem MSK na samostatných fakturách s náležitostmi daňového dokladu dle zákona č. 235/2004 Sb., o dani z přidané hodnoty, ve znění pozdějších předpisů (dále jen „zákon o DPH“), a to způsobem stanoveným ve Smlouvě o dílo. Tyto faktury vystavené Zhotovitelem budou Městu předány nejpozději při protokolárním předání a převzetí Stavebních objektů dle čl. II. této smlouvy.

Celková výše nákladů dle tohoto článku může být navýšena nebo snížena o cenu více a méně prací nezbytně vynaložených MSK na realizaci Stavebních objektů. MSK se zavazuje všechny změny na Stavebních objektech v procesu realizace díla předem projednávat s pověřeným zástupcem Města, přičemž všechny změny musí být odsouhlaseny pověřeným zástupcem Města i podpisem na změnových listech.

3. Smluvní strany se dohodly, že Město uhradí MSK náklady na realizaci Stavebních objektů a Vedlejší a ostatní náklady ve výši stanovené a fakturované Zhotovitelem dle odst. 1 tohoto článku, a to na základě daňového dokladu (faktury) vystaveného MSK, a to bez zbytečného odkladu po předání a převzetí uvedených Stavebních objektů a hmotných výsledků činností v rámci Vedlejších a ostatních nákladů dle čl. II. odst. 2 této smlouvy.

4. Na plnění dle této smlouvy se vztahuje režim přenesení daňové povinnosti dle zákona o DPH a MSK proto bude za předmětné plnění vystavena faktura bez uvedení daně z přidané hodnoty.
5. Lhůta splatnosti faktur činí 30 kalendářních dnů ode dne jejího doručení Městu. Doručení faktury se provede osobně oproti podpisu zmocněné osoby Města nebo elektronicky. Za den zaplacení se považuje den připsání platby na účet MSK.

IV.

Postoupení práv z vadného plnění a záruky za jakost

1. MSK touto smlouvou současně s účinností ke dni předání a převzetí Stavebních objektů dle čl. II. této smlouvy bezplatně postoupuje na Město veškerá práva, současná i budoucí, z vadného plnění a záruky za jakost ve vztahu ke Stavebním objektům, jež má nebo bude mít vůči Zhotoviteli v souladu se Smlouvou o dílo na Stavbu.
2. MSK prohlašuje, že postoupení práv z vadného plnění a záruky za jakost nebrání dohoda se Zhotovitelem.

V.

Prohlášení smluvních stran

1. MSK, v zastoupení organizace Správa silnic Moravskoslezského kraje, příspěvková organizace, IČO 00095711, se sídlem Úprkova 795/1, Přívoz, 702 00 Ostrava, se tímto zavazuje, že bezodkladně po předání a převzetí Stavebních objektů ve smyslu čl. II. této smlouvy zahájí s Městem jednání za účelem uzavření dohody, jejímž obsahem bude bezúplatný převod vlastnických práv k pozemkům specifikovaným v Příloze č. 2 této smlouvy. Přesné výměry pozemků budou určeny až po ukončení Stavby.
2. Město se tímto zavazuje poskytnout nezbytně potřebnou součinnost pro majetkoprávní vypořádání uvedené v odst. 1 tohoto článku.

VI.

Platnost a účinnost smlouvy

1. Tato smlouva nabývá platnosti dnem jejího uzavření, tj. dnem jejího podpisu poslední smluvní stranou.
2. Tato smlouva nabývá účinnosti dnem jejího uveřejnění v registru smluv v souladu s § 6 zákona č. 340/2015 Sb., o zvláštních podmínkách účinnosti některých smluv, uveřejňování těchto smluv a o registru smluv (zákon o registru smluv) a zároveň dnem podepsání Smlouvy o dílo. Smluvní strany se dohodly, že tato smlouva bude zveřejněna v registru smluv MSK nejpozději do 10 pracovních dnů ode dne uzavření této smlouvy.

VII.

Závěrečná ustanovení

1. Smluvní strany po přečtení této smlouvy prohlašují, že souhlasí s jejím obsahem, že tato byla sepsána na základě pravdivých údajů, jejich pravé a svobodné vůle, na důkaz čehož připojují smluvní strany níže uvedeného dne své podpisy.
2. Tuto smlouvu lze měnit a doplňovat pouze písemnými vzestupně číslovanými dodatky podepsanými oběma smluvními stranami.
3. Právní vztahy touto smlouvou neupravené se řídí příslušnými ustanoveními občanského zákoníku.
4. Tato smlouva je sepsána v čtyřech vyhotoveních s platností originálu, z nichž MSK obdrží dvě vyhotovení a Město také dvě vyhotovení.
5. Město bere na vědomí a výslovně souhlasí s tím, že smlouva včetně příloh a případných dodatků bude zveřejněna na oficiálních webových stránkách Moravskoslezského kraje.
6. Osobní údaje obsažené v této smlouvě budou Moravskoslezským krajem zpracovány pouze pro účely plnění práv a povinností vyplývajících z této smlouvy; k jiným účelům nebudou tyto osobní údaje

Moravskoslezským krajem použity. Moravskoslezský kraj při zpracování osobních údajů dodržuje platné právní předpisy. Podrobné informace o ochraně osobních údajů jsou uvedeny na oficiálních webových stránkách Moravskoslezského kraje www.msk.cz.

VIII.

Doložka platnosti

1. Doložka platnosti právního jednání dle § 23 zákona č. 129/2000 Sb., o krajích (krajské zřízení), ve znění pozdějších předpisů:
 - 1.1. O uzavření této smlouvy rozhodla rada kraje usnesením č. 90/6675, ze dne 4. 3. 2024.
2. Doložka platnosti právního jednání dle § 41 zákona č. 128/2000 Sb., o obcích (obecní zřízení), ve znění pozdějších předpisů:
 - 2.1. O uzavření této smlouvy rozhodla rada města Rýmařov usnesením č. 955/18/23, ze dne 23.6.2023.

Příloha č. 1: - Situační snímek Stavby

Příloha č. 2: - Specifikace dotčených pozemků

Příloha č. 3: - Specifikace stavebních objektů a vedlejších a ostatních nákladů hrazených Městem

V Ostravě dne:



Moravskoslezský kraj

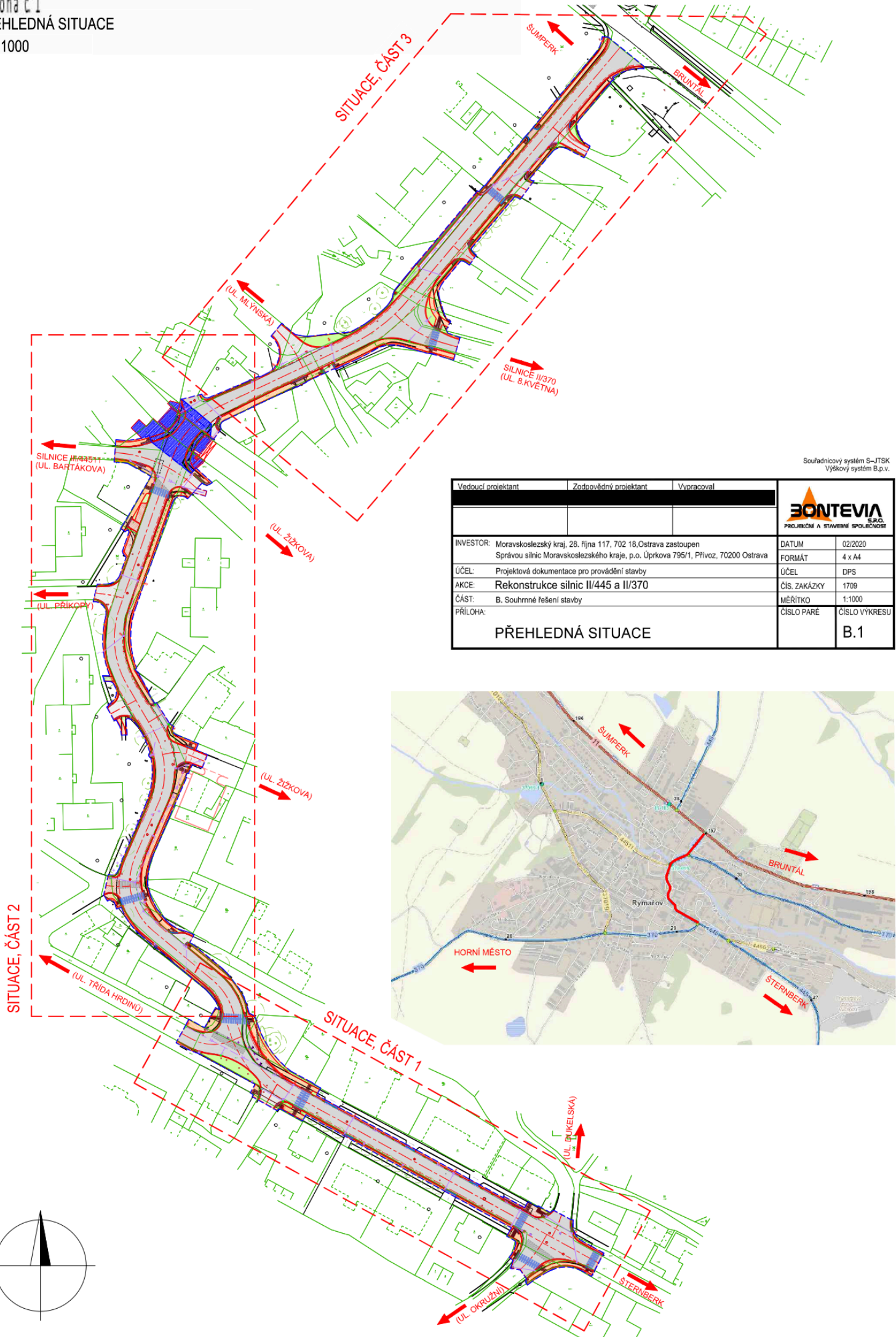
Jan Krkoška, MBA
hejtman kraje

V Rýmařově dne:




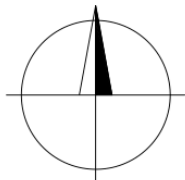
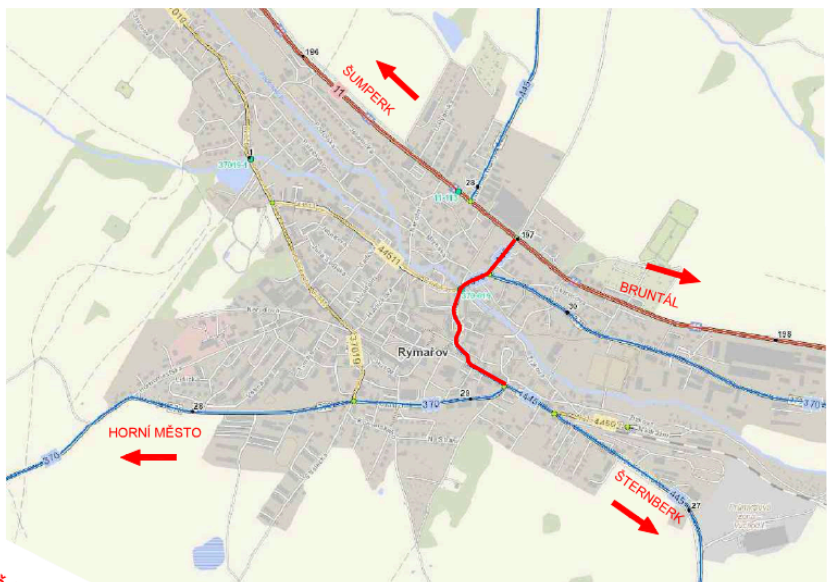
Digitálně podepsal
Ing. Luděk Šimko
Datum: 2024.03.14
08:05:47 +01'00'

město Rýmařov



Souřadnicový systém S-JTSK
Výškový systém B.p.v.

Vedoucí projektant	Zodpovědný projektant	Vypracoval	 PROJEKČNÍ A STAVEBNÍ SPOLEČNOST	
INVESTOR: Moravskoslezský kraj, 28. října 117, 702 18, Ostrava zastoupen Správou silnic Moravskoslezského kraje, p.o. Úprkova 795/1, Přívoz, 70200 Ostrava			FORMÁT	4 x A4
ÚČEL: Projektová dokumentace pro provádění stavby			ÚČEL	DPS
AKCE: Rekonstrukce silnic II/445 a II/370			ČÍS. ZAKÁZKY	1709
ČÁST: B. Souhrnné řešení stavby			MĚŘÍTKO	1:1000
PŘÍLOHA:			ČÍSLO PARE	ČÍSLO VYKRESU
PŘEHLEDNÁ SITUACE				B.1



Rekonstrukce silnic II/445 a II/370 (Rýmařov)						
Majetkoprávní úpravy - převod části parcel města Rýmařov ve prospěch SSMSK						
Obec: Rýmařov, Katastrální území: Rýmařov [744468]						
Parcelní číslo	Výměra (m²)	LV	Vlastník dotčeného pozemku	Způsob využití a ochrana	Druh pozemku	Dotčená plocha (m²)
2647/2	1 038	1051	Město Rýmařov, náměstí Míru 230/1, 79501 Rýmařov	ostatní komunikace	ostatní plocha	3,80
2647/3	706	1051	Město Rýmařov, náměstí Míru 230/1, 79501 Rýmařov	ostatní komunikace	ostatní plocha	13,00
2070	303	1051	Město Rýmařov, náměstí Míru 230/1, 79501 Rýmařov	ostatní komunikace	ostatní plocha	0,70
2646/3	250	1051	Město Rýmařov, náměstí Míru 230/1, 79501 Rýmařov	ostatní komunikace	ostatní plocha	0,80
2647/6	585	1051	Město Rýmařov, náměstí Míru 230/1, 79501 Rýmařov	ostatní komunikace	ostatní plocha	83,00
2647/5	707	1051	Město Rýmařov, náměstí Míru 230/1, 79501 Rýmařov	ostatní komunikace	ostatní plocha	121,00
2061	396	1051	Město Rýmařov, náměstí Míru 230/1, 79501 Rýmařov	zbořeniště	zastavěná plocha a nádvoří	27,20
2020/2	772	1051	Město Rýmařov, náměstí Míru 230/1, 79501 Rýmařov	jiná plocha	ostatní plocha	7,80
2647/8	336	1051	Město Rýmařov, náměstí Míru 230/1, 79501 Rýmařov	ostatní komunikace	ostatní plocha	1,70
2021/2	258	1051	Město Rýmařov, náměstí Míru 230/1, 79501 Rýmařov	ostatní komunikace	ostatní plocha	62,60
2020/1	1 189	1051	Město Rýmařov, náměstí Míru 230/1, 79501 Rýmařov	ostatní komunikace	ostatní plocha	29,70 + 3,90 + 14,40 = <u>48,00</u>
3502	1 363	1051	Město Rýmařov, náměstí Míru 230/1, 79501 Rýmařov	ostatní komunikace	ostatní plocha	14,50 + 4,00 + 20,70 = <u>39,20</u>
3517	250	1051	Město Rýmařov, náměstí Míru 230/1, 79501 Rýmařov	zeleň	ostatní plocha	3,90
747	172	1051	Město Rýmařov, náměstí Míru 230/1, 79501 Rýmařov	ostatní komunikace	ostatní plocha	10,30
796	146	1051	Město Rýmařov, náměstí Míru 230/1, 79501 Rýmařov	ostatní komunikace	ostatní plocha	27,10
797	990	1051	Město Rýmařov, náměstí Míru 230/1, 79501 Rýmařov	jiná plocha	ostatní plocha	0,20
795/2	80	1051	Město Rýmařov, náměstí Míru 230/1, 79501 Rýmařov	ostatní komunikace	ostatní plocha	0,30
1591/2	122	1051	Město Rýmařov, náměstí Míru 230/1, 79501 Rýmařov	ostatní komunikace	ostatní plocha	31,00
1590/2	29	1051	Město Rýmařov, náměstí Míru 230/1, 79501 Rýmařov	ostatní komunikace	ostatní plocha	24,70
1602/1	199	1051	Město Rýmařov, náměstí Míru 230/1, 79501 Rýmařov	ostatní komunikace	ostatní plocha	2,00
1600/1	2 067	1051	Město Rýmařov, náměstí Míru 230/1, 79501 Rýmařov	jiná plocha	ostatní plocha	1,40 + 9,40 = <u>10,80</u>
1651/3	149	1051	Město Rýmařov, náměstí Míru 230/1, 79501 Rýmařov	ostatní komunikace	ostatní plocha	2,70
1651/2	143	1051	Město Rýmařov, náměstí Míru 230/1, 79501 Rýmařov	ostatní komunikace	ostatní plocha	16,60
1652	300	1051	Město Rýmařov, náměstí Míru 230/1, 79501 Rýmařov	ostatní komunikace	ostatní plocha	31,60
1654/1	4 594	1051	Město Rýmařov, náměstí Míru 230/1, 79501 Rýmařov	jiná plocha	ostatní plocha	2,00
1589/3	178	1051	Město Rýmařov, náměstí Míru 230/1, 79501 Rýmařov	ostatní komunikace	ostatní plocha	69,00
1589/2	311	1051	Město Rýmařov, náměstí Míru 230/1, 79501 Rýmařov	ostatní komunikace	ostatní plocha	20,60
Celková plocha (m²)						661,60

Rekonstrukce silnic II445 a II370 (Rýmařov)**Majetkoprávní úpravy - převod části parcel SSMSK ve prospěch města Rýmařov****Obec: Rýmařov, Katastrální území: Rýmařov [744468]**

Parcelní číslo	Výměra (m²)	LV	Vlastník dotčeného pozemku	Způsob využití a ochrana	Druh pozemku	Dotčená plocha (m²)
2647/1	18 115	152	Správa silnic Moravskoslezského kraje, příspěvková organizace, Úprkova 795/1, Přívoz, 70200 Ostrava	silnice	ostatní plocha	4,10 + 3,00 + <u>86,80</u>
2646/1	16 414	152	Správa silnic Moravskoslezského kraje, příspěvková organizace, Úprkova 795/1, Přívoz, 70200 Ostrava	silnice	ostatní plocha	9,80
2646/14	18	152	Správa silnic Moravskoslezského kraje, příspěvková organizace, Úprkova 795/1, Přívoz, 70200 Ostrava	silnice	ostatní plocha	1,10
2646/15	113	152	Správa silnic Moravskoslezského kraje, příspěvková organizace, Úprkova 795/1, Přívoz, 70200 Ostrava	silnice	ostatní plocha	0,20
2021/1	2 930	152	Správa silnic Moravskoslezského kraje, příspěvková organizace, Úprkova 795/1, Přívoz, 70200 Ostrava	silnice	ostatní plocha	0,40 + 0,30 + 6,50 + 6,70 + 208,90 + 1,30 + 10,70 + 0,60 + 53,70 + 139,60 + 2,40 = <u>431,10</u>
795/1	4 500	152	Správa silnic Moravskoslezského kraje, příspěvková organizace, Úprkova 795/1, Přívoz, 70200 Ostrava	ostatní komunikace	ostatní plocha	28,50
1591/1	443	152	Správa silnic Moravskoslezského kraje, příspěvková organizace, Úprkova 795/1, Přívoz, 70200 Ostrava	silnice	ostatní plocha	2,20 + 0,90 = <u>3,10</u>
1590/1	391	152	Správa silnic Moravskoslezského kraje, příspěvková organizace, Úprkova 795/1, Přívoz, 70200 Ostrava	silnice	ostatní plocha	17,30
1651/1	818	152	Správa silnic Moravskoslezského kraje, příspěvková organizace, Úprkova 795/1, Přívoz, 70200 Ostrava	silnice	ostatní plocha	3,60 + 4,30 = <u>7,90</u>
1589/1	1 206	152	Správa silnic Moravskoslezského kraje, příspěvková organizace, Úprkova 795/1, Přívoz, 70200 Ostrava	silnice	ostatní plocha	2,30 + 1,70 + 109,60 = <u>113,60</u>
Celková plocha (m²)						699,40

Rekapitulace dílčích částí

Číslo	Název	Cena bez DPH	DPH celkem	Cena celkem
Stavba				
000	Vedlejší a ostatní náklady	559 250,00	117 442,50	676 692,50
001	Objekt SO101 - Komunikace a zpevněné plochy, investice MSK	31 504 765,14	6 616 000,68	38 120 765,82
002	Objekt SO102 - Chodníky a zpevněné plochy, část MSK	392 126,96	82 346,66	474 473,62
003	Objekt SO102 - Chodníky a zpevněné plochy, část Město Rýmařov	7 169 827,22	1 505 663,72	8 675 490,94
004	Objekt SO301 - Dešťová kanalizace, část MSK	4 884 080,49	1 025 656,90	5 909 737,39
005	Objekt SO301 - Dešťová kanalizace, část Město Rýmařov	1 392 038,31	292 328,15	1 684 366,96
006	Objekt SO401 - Úprava veřejného osvětlení, investice Město Rýmařov	474 142,45	99 569,91	573 712,36
Celkem za stavbu		46 376 230,57	9 739 008,52	56 115 239,59

45 816 980,57

Město Rýmařov celkem	9 036 007,98	tj. 19,72% z ceny 45.816.980,57 Kč bez DPH	19,72196305
MSK celkem	36 780 972,59	tj. 80,28% z ceny 45.816.980,57 Kč bez DPH	80,27803695

45 816 980,57

Položkový rozpočet

S:	1709	Rekonstrukce silnic II/445 a II/370
O:	000	Vedlejší a ostatní náklady
R:	001	VN + ON (cena indiv)

P.č.	Číslo položky	Název položky	MJ	Množství	Cena / MJ	Celkem	Město Rýmařov %	Kč bez DPH		
Díl: VN Vedlejší náklady						150 000,00				
	1	005121010R	Vybudování zařízení staveniště	Soubor	1,00000	35 000,00	35 000,00	19,72%	6 902,00	6 902,00
- náklady spojené se zřízením přípojek energií k objektům zařízení staveniště, vybudování										
	2	005121020R	Provoz zařízení staveniště	Soubor	1,00000	25 000,00	25 000,00	19,72%	4 930,00	4 930,00
- náklady na vybavení objektů zařízení staveniště, ostražba staveniště, náklady na energie										
	3	005121030R	Odstranění zařízení staveniště	Soubor	1,00000	25 000,00	25 000,00	19,72%	4 930,00	4 930,00
- odstranění objektů zařízení staveniště včetně přípojek energií a jejich odvoz. Položka										
	4	029460A0	Fotodokumentace stavby	soubor	1,00000	5 000,00	5 000,00			
- dodavatel zajistí zpracování fotodokumentace průběhu prací na stavbě, kterou následně										
	5	VNP1	Náklady vzniklé v souvislosti s realizací stavby	soubor	1,00000	45 000,00	45 000,00	19,72%	8 874,00	8 874,00
- náklady související s případným zásahem do silničních pozemků (II/11, II/445, II/370)										
- průběžné čištění znečištěných komunikací stavbou										
- zajištění zpětného předání dotčených ploch jednotlivým majitelům a správcům										
- zajištění obslužného provozu - zásobování, svoz kom. odpadu, vjezd vozidel složek										
- zajištění výkopů (zábradlí) a přístupů k objektům (lávky, budovy využity dle postupu										
- koordinace prací na stavbě a tvorba harmonogramu výstavby										
	6	005261010R	Pojištění dodavatele a pojištění díla	Soubor	1,00000	15 000,00	15 000,00	19,72%	2 958,00	2 958,00
- náklady spojené s povinným pojištěním dodavatele nebo stavebního díla či jeho části, v										
- pojištění dodavatele montážní proti všem rizikům										
- pojištění bude uzavřeno na plnou hodnotu stavby po celou dobu stavby "ALL RISK"										
Díl: ON Ostatní náklady						409 250,00				
	7	029900A0	Ostatní požadavky - informační tabule	ks	1,00000	10 000,00	10 000,00			
- označení stavby dle pokynů objednatele - billboard o rozměru 5,10 x 2,40 m										
	8	029910A0	Ostatní požadavky - informační tabule	ks	1,00000	35 000,00	35 000,00			
- označení stavby dle pokynů objednatele:										
pamětní deska o rozměru 0,40 x 0,30 m z odolného materiálu - kámen										
	9	005211030R	Dočasná dopravní opatření	Soubor	1,00000	150 000,00	150 000,00	19,72%	29 580,00	29 580,00
- náklady na vyhotovení návrhu dočasného dopravního značení, jeho projednání s										
- v rámci stavby je možno použít navrženou organizaci výstavby projednanou v rámci DSP										
	10	005111020R	Vytyčení stavby	Soubor	1,00000	49 500,00	49 500,00	19,72%	9 761,40	9 761,40
- geodetické práce související s výstavbou objektů SO101, SO102, SO301, SO401, rozsah										
- vyhotovení protokolu o vytyčení stavby se seznamem souřadnic vytyčených bodů a jejich										
	11	005111021R	Vytyčení inženýrských sítí	Soubor	1,00000	5 000,00	5 000,00	19,72%	986,00	986,00
- zaměření a vytyčení stávajících inženýrských sítí v místě stavby z hlediska jejich ochrany										
	12	005211020R	Ochrana stávaj. inženýrských sítí na staveništi	Soubor	1,00000	12 500,00	12 500,00	19,72%	2 465,00	2 465,00
- náklady na přezkoumání podkladů objednatele o stavu inženýrských sítí probíhajících										
	13	005241020R	Geodetické zaměření skutečného provedení	Soubor	1,00000	33 500,00	33 500,00	19,72%	6 606,20	6 606,20
- geodetické zaměření skutečného stavu jednotlivých objektů oprávněnou osobou (tiskopis										
- doklady ke kolaudaci, revizní zprávy jsou-li vyžadovány										
	14	00511 R	Geodetické práce	Soubor	1,00000	15 000,00	15 000,00	19,72%	2 958,00	2 958,00
- vypracování geometrického plánu stavby (dle objektů stavby SO101, SO102, SO301,										
- přípravu podkladů, podání žádosti na katastrální úřad										
- polní práce spojené s vyhotovením geometrického plánu										
- výpočetní a grafické kancelářské práce										
- úřední ověření výsledného elaborátu										
- schválení návrhu vkladu do katastru nemovitostí příslušným katastrálním úřadem										
	15	005241010R	Dokumentace skutečného provedení stavby	Soubor	1,00000	35 000,00	35 000,00	19,72%	6 902,00	6 902,00
- náklady na vyhotovení dokumentace skutečného provedení stavby a její předání										
- dokumentace bude zahrnovat objekty stavby SO101, SO102, SO301, SO401 a bude										
	16	ONP1	Statická zatěžovací zkouška	ks	8,00000	2 500,00	20 000,00			
- statická zatěžovací zkouška dle ČSN 736190 a ČSN 72 1006										
- 1ks / 100 bm komunikace tzn. - 8ks										
	17	ONP2	Rázová zatěžovací zkouška	ks	25,00000	250,00	6 250,00	20ks	5 000,00	5 000,00
- rázová zatěžovací zkouška dle ČSN 736192 a ČSN 72 1006										
- bude prováděn 1ks zkoušky na 50 bm chodníku + zkoušky prováděné lokálně v místech úpravy chodníků v křižovatce apod. - celkem 25 ks, dle specifikace projektanta										
	18	ONP3	Práce laboratoře	soubor	1,00000	12 500,00	12 500,00			
- kontrolní odvrtvy dle ČSN 7361211,										
- na ACO 11 - 1ks / 1500 m2 - celkem 5 ks										
- na ACL 16 - 1ks/ 5000 m2 - celkem 2 ks										
	19	ONP4	Měření hluku z dopravy dle § 32 a zákona č. 258/2000 Sb.	soubor	1,00000	25 000,00	25 000,00			
- měření hluku bude prováděno ve zkušebním provozu stavby, požadavek na měření viz.										
Celkem						559 250,00				

Celkem bez DPH	položky spojené s realizací SO města Rýmařov
-----------------------	--

92 852,60
