

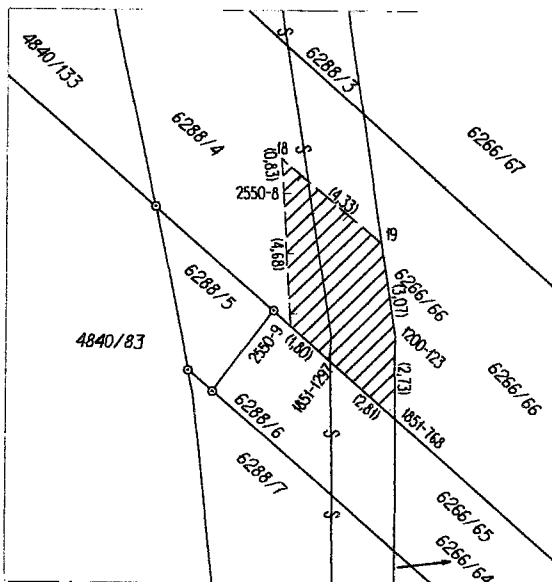
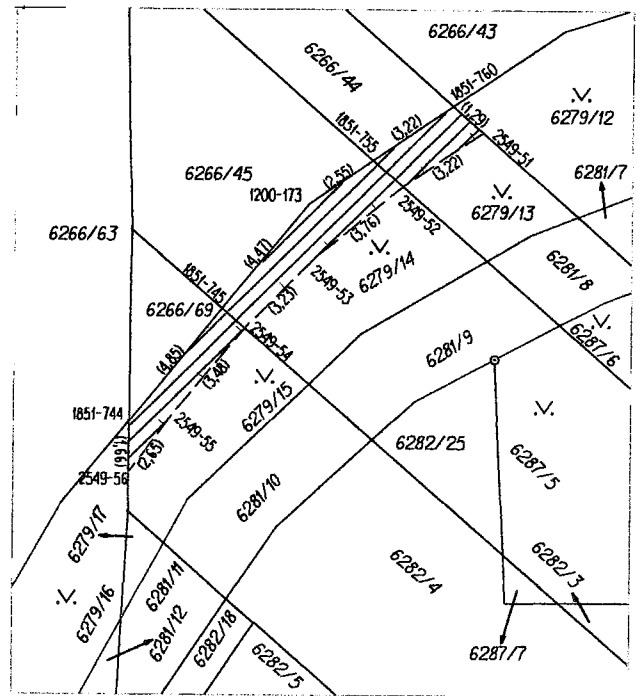
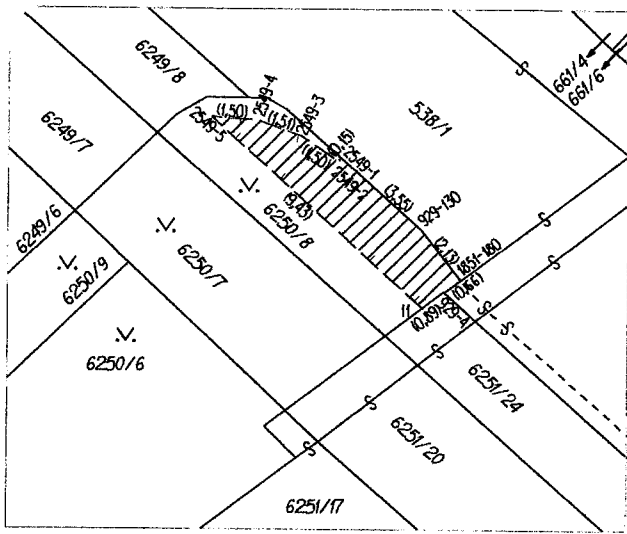
VÝKAZ DOSAVADNÍHO A NOVÉHO STAVU ÚDAJŮ KATASTRU NEMOVITOSTÍ

Dosavadní stav				Nový stav												
Označení pozemku parc. číslem	Výměra parcely		Druh pozemku	Označení pozemku parc. číslem	Výměra parcely		Druh pozemku	Typ stavby	Způsob využití	Způsob využití	Způsob určení výměr	Porovnání se stavem evidence právních vztahů				
	ha	m ²	Způsob využití		ha	m ²	Způsob využití	Způsob využití				Díl přechází z pozemku označeného v katastru nemovitostí	dřívější poz. evidence	Číslo listu vlastnictví	Výměra dílu	
													ha	m ²		
6250/8												6250/8			10001	
6279/2												6279/2			10001	
6279/13												6279/13			10001	
6279/14												6279/14			10001	
6279/15												6279/15			10001	
6288/4												6288/4			10001	

Oprávněný: dle listiny

Druh věcného břemene: dle listiny

GEOMETRICKÝ PLÁN pro vymezení rozsahu věcného břemene k části pozemku	Geometrický plán ověřil úředně oprávněný zeměměřický inženýr:	Stejnopis ověřil úředně oprávněný zeměměřický inženýr:
	Jméno, příjmení: Ing. Zbyněk Červinka	Jméno, příjmení: Ing. Zbyněk Červinka
	Číslo položky seznamu úředně oprávněných zeměměřických inženýrů: 1696/1997	Číslo položky seznamu úředně oprávněných zeměměřických inženýrů: 1696/1997
	Dne: 23. října 2015 Číslo: 298/2015	Dne: 30. 10. 2015 Číslo: 304/2015
Náležitostmi a přesností odpovídá právním předpisům.	Katastrální úřad souhlasí s očíslováním parcel.	Tento stejnopis odpovídá geometrickému plánu v elektronické podobě uloženému v dokumentaci katastrálního úřadu.
Vyhotovitel: MapKart s.r.o. Souhrady 4, 625 00 Brno IČO: 25572822	KÚ pro Jihomoravský kraj KP Brno-město PGP-1539/2015-702 2015.10.30 09:42:24 CET	Ověření stejnopisu geometrického plánu v listinné podobě.
Číslo plánu: 2700-275/2015		
Okres: Brno-město		
Obec: Brno		
Kat. území: Žabovřesky		
Mapový list: DKM (Tišnov 0-9/23,0-9/24)		
Dosavadním vlastníkům pozemků byla poskytnuta možnost seznámit se v terénu s průběhem navržených nových hranic, které byly označeny předepsaným způsobem.		



Seznam souřadnic (S-JTSK)

Číslo bodu	Souřadnice pro zápis do KN		
	Y	X	Kód kvality
929-4	600444,70	1158647,68	3
929-130	600445,50	1158645,62	3
1200-123	600635,00	1158820,10	3
1200-173	600599,52	1158861,48	3
1851-180	600444,17	1158647,28	3
1851-744	600605,42	1158868,70	3
1851-745	600602,35	1158864,94	3
1851-755	600597,41	1158860,04	3
1851-760	600594,75	1158858,22	3
1851-768	600634,98	1158822,83	3
1851-1297	600637,09	1158820,97	3
2549-1	600448,15	1158643,26	3
2549-2	600448,25	1158643,37	3
2549-3	600449,49	1158642,52	3
2549-4	600450,91	1158642,02	3
2549-5	600452,41	1158641,90	3
2549-34	600485,97	1158822,37	3
2549-35	600488,84	1158827,85	3
2549-36	600492,07	1158833,10	3
2549-37	600497,66	1158836,55	3
2549-38	600499,91	1158839,24	3
2549-51	600593,78	1158859,07	3
2549-52	600596,45	1158860,87	3
2549-53	600599,35	1158863,27	3
2549-54	600601,63	1158865,56	3
2549-55	600603,86	1158868,23	3
2549-56	600605,44	1158870,36	3
2550-8	600638,70	1158815,11	3
2550-9	600638,44	1158819,78	3
11	600445,41	1158648,22	3
14	600484,94	1158819,86	3
15	600500,36	1158839,70	3
18	600638,78	1158814,28	3
19	600635,46	1158817,06	3

